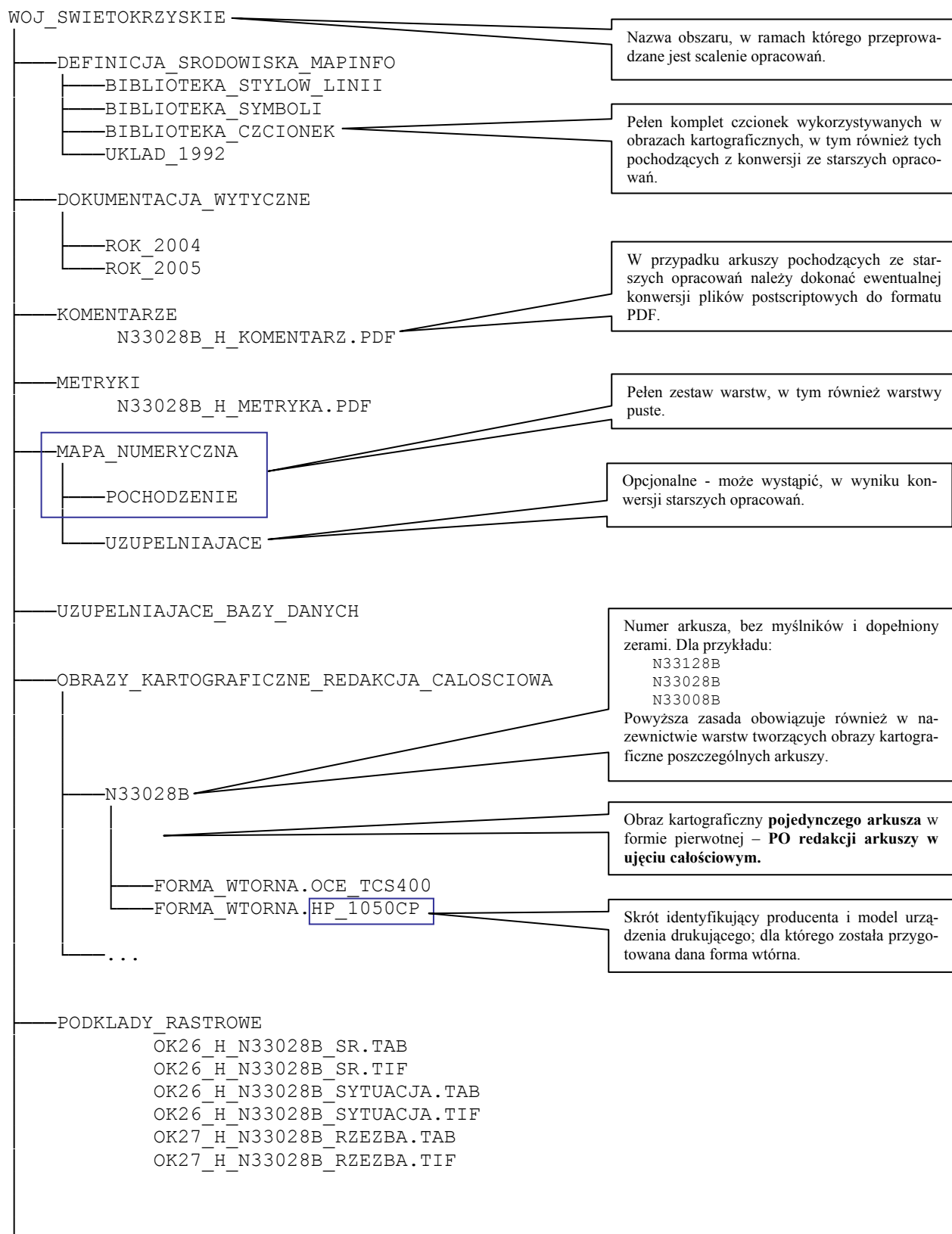
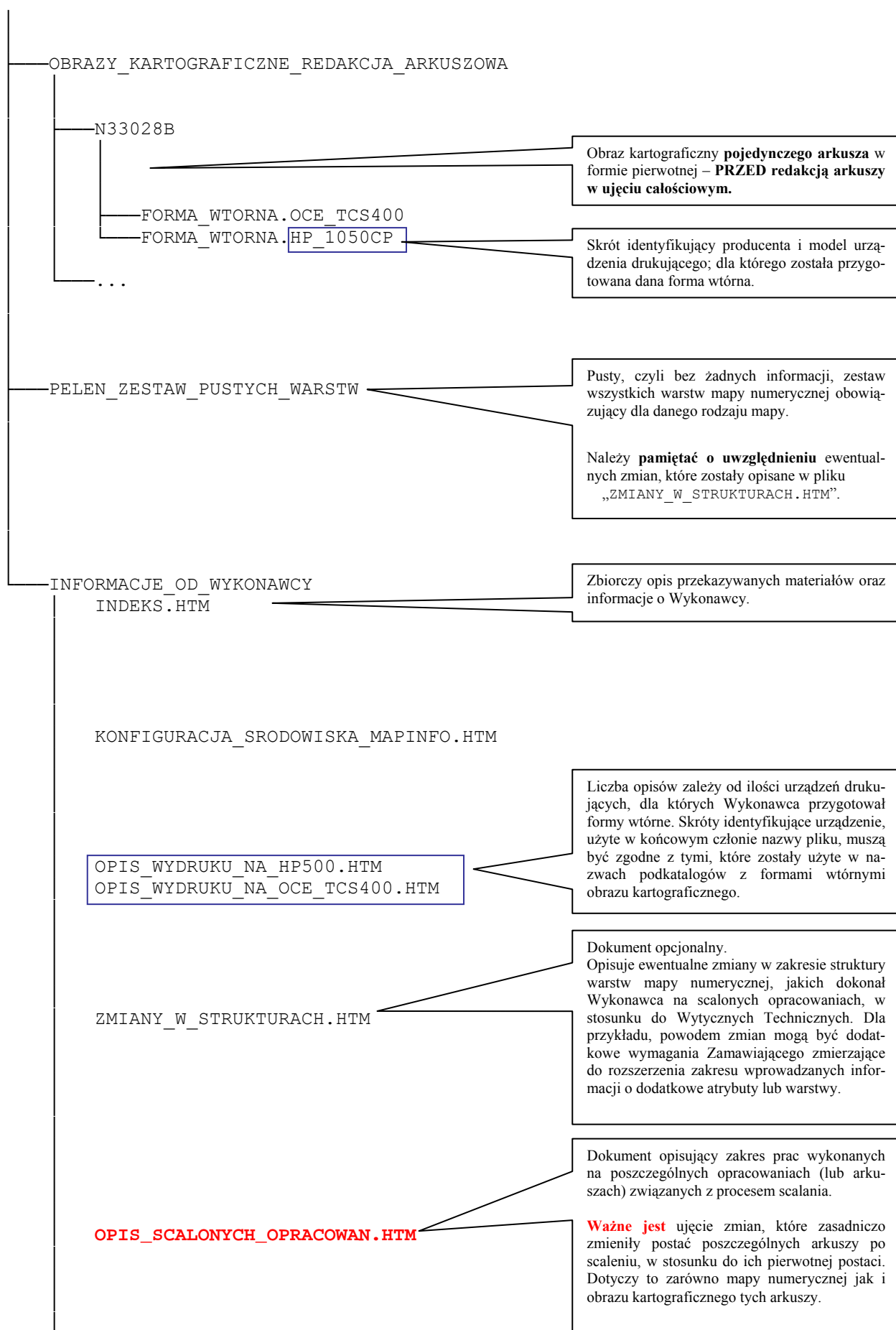
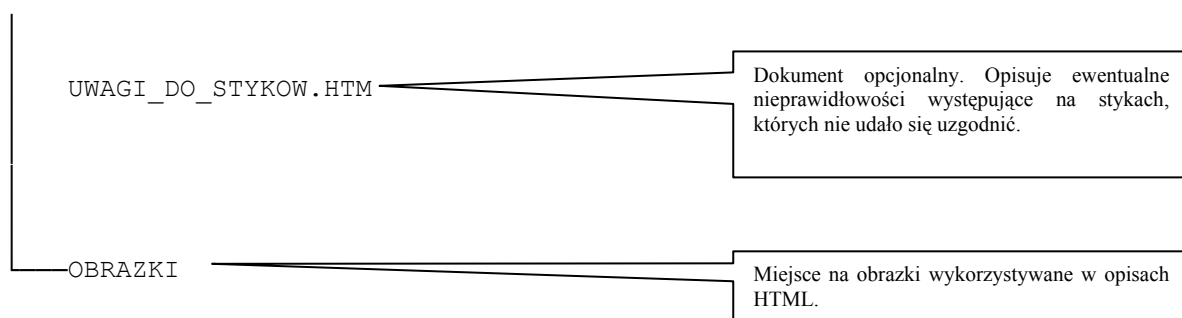


Opis wzorcowej struktury materiałów zdawczych dla scalonych opracowań mapy tematycznej hydrograficznej (GIS-3) lub sozologicznej (GIS-4).







Dodatkowe uwagi:

1. W polach pracy „OK_ . . . _ARKUSZ.WOR”, „OK_ . . . _OBIEKT.WOR”, w których następuje odwołanie do podkładów rastrowych należy, poprzez mechanizm ścieżek względnych, wykorzystać materiał przechowywany w katalogu „PODKLADY_RASTROWE\”. Należy pamiętać, iż pola pracy dla formy pierwotnej i wtórnej nie będą identyczne, ponieważ ścieżki względne do podkładów będą różne.