

Szczecin, dnia 10 lutego 2009 r.

Znak sprawy: WOIRZL-II/WN/3332/34/08/06

UCZESTNICZY POSTĘPOWANIA

Dotyczy: Postępowania o udzielenie zamówienia publicznego prowadzonego w trybie przetargu nieograniczonego o szacunkowej wartości przekraczającej 206 000 EURO na „Opracowanie obiektów klasy budynki wraz z punktami adresowymi i granicami administracyjnymi dla 11 powiatów Województwa Zachodniopomorskiego w ramach budowy georeferencyjnej bazy danych obiektów topograficznych” oraz powołania komisji przetargowej.

Odpowiedzi na pytania wykonawców

Zgodnie z art. 38 ust.1 i 2 ustawy z dnia 29 stycznia 2004 r. Prawo zamówień publicznych, Zamawiający udziela odpowiedzi na pytania dotyczące treści Specyfikacji Istotnych Warunków Zamówienia.

Pytanie nr 1:

W SIWZ rozdział II pkt 4 czytamy: „Szacunkowa wartość zamówienia publicznego przekracza równowartość kwoty 206.000 euro, tj. kwotę 798 682,60 złotych”. Jednocześnie w SIWZ rozdział III czytamy: „Zamawiający zamierza przeznaczyć na realizację zamówienia kwotę: 550.000,40 PLN brutto”. Jaka jest właściwa wartość zamówienia.

Odpowiedź:

Odpowiedź na analogiczne pytanie została udzielona i zamieszczona na stronie internetowej Zamawiającego w dniu 10 stycznia 2009 r. Zamawiający ponownie informuje, że rozbieżność pomiędzy przywołanymi wartościami podyktowana jest brzmieniem art. 32 ust 4 ustawy Prawo zamówień publicznych. Zgodnie z przywołanym przepisem, wówczas gdy zamawiający dopuszcza możliwość składania ofert częściowych albo udziela zamówienia w częściach, z których każda stanowi przedmiot odrębnego postępowania, wartością zamówienia jest łączna wartość poszczególnych części zamówienia.

W roku 2009 Zamawiający planuje przeprowadzić jeszcze jedno postępowanie, którego przedmiot będzie zbliżony do przedmiotu zamówienia prowadzonego przetargu. Łączna, szacunkowa wartość przedmiotów zamówień objętych obydwoma procedurami przekracza próg 206.000 EURO. W tej sytuacji Zamawiający zobligowany jest do prowadzenia przedmiotowego postępowania według reguł właściwych dla postępowań, w których wartość oszacowano powyżej wyrażonej w złotych równowartości kwoty 206.000 EURO. Nie zmienia to jednak faktu zaplanowania na realizację danego zamówienia kwoty w wysokości 550.000,00 PLN.

Pytanie nr 2:

Jaka jest szacunkowa liczba budynków pozostających w komputerowych bazach danych EGİB na obszar opracowania?



Odpowiedź:


Szacunkowa liczba budynków (według informacji Geodetów Powiatowych z początku 2008 r.) pozostających w komputerowych bazach danych EGIB na obszar opracowania wynosi 300 000. Z liczby 300 000 ogólnej, szacunkowej liczby budynków - około 100 000 stanowią budynki w miastach. Informacja o ilości budynków w miastach pochodzi z danych przesłanych przez Geodetów Powiatowych na okoliczność sporządzenia rocznego wykazu gruntów i budynków według stanu na 01-01-2008 r.


Pytanie nr 3:


Czy wszelkie ustalenia merytoryczne z Głównym Urzędem Geodezji i Kartografii podczas realizacji analogicznego zamówienia „Opracowanie obiektów klasy budynki....” (2008/2009) na obszarze Województwa Zachodniopomorskiego – 10 powiatów są wiążące przy realizacji tego podmiotowego zamówienia?

Odpowiedź:

Zamawiający nie potrafi zapewnić wszystkim uczestnikom postępowania treści „wszelkich ustaleń merytorycznych” jakie podjął Główny Urząd Geodezji i Kartografii jako zleceniodawca analogicznego zamówienia na „Opracowanie obiektów klasy budynki wraz z punktami adresowymi i granicami administracyjnymi dla województw: opolskiego, pomorskiego, zachodniopomorskiego, śląskiego, małopolskiego, świętokrzyskiego i dolnośląskiego w ramach opracowania Georeferencyjnej Bazy Danych Obiektów Topograficznych” w którym to opracowywane są dane dotyczące budynków i punktów adresowych dla 10 pozostałych powiatów województwa zachodniopomorskiego. Jednocześnie informuję, że opis przedmiotu zamówienia został oparty o „Warunki techniczne na opracowanie obiektów klasy budynki wraz z punktami adresowymi i granicami administracyjnymi dla województw: opolskiego, pomorskiego, zachodniopomorskiego, śląskiego, małopolskiego, świętokrzyskiego i dolnośląskiego w ramach opracowania Georeferencyjnej Bazy Danych Obiektów Topograficznych” będące załącznikiem do SIWZ w postępowaniu prowadzonym przez Główny Urząd Geodezji i Kartografii.


WICEMARSZAŁEK
.....
podpis kierownika Zamawiającego

GŁÓWNY SPECJALISTA
w Wydziale Organizacji
i Rozwoju Zasobów Ludzkich

Bartłomiej Kardas

z-ca DYREKTORA
Wydziału Organizacji
i Rozwoju Zasobów Ludzkich

Jarosław Mysko