




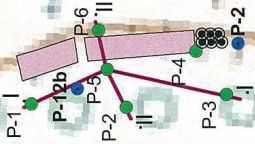



# MAPA DOKUMENTACYJNA skala 1:1000

## Objaśnienia

- P-2b  Piezometry istniejące
- P-1  Piezometry tymczasowe
-  Studnie betonowe
-  Mogilnik
-  Linie przekrojów



100 Metry

0

50

100

