







Załącznik  
do uchwały Nr

Sejmiku Województwa Zachodniopomorskiego z dnia

Legenda

-  granica aglomeracji
-  granice administracyjne gminy
-  oczyszczalnia ścieków
-  teren ochrony pośredniej ujęcia wody
-  teren ochrony bezpośredniej ujęcia wody
-  formy ochrony przyrody

PODZIAŁ ARKUSZY

Ark. 1	Ark. 2	Ark. 3
Ark. 4	Ark. 5	Ark. 6
	Ark. 7	

skala: 1:25000  
1cm - 250 m

