

Mapa emisyjna L_{DWN}

Droga ekspresowa S3


Kilometraż: 65+600 - 86+000



Województwo: zachodnio-pomorski

Powiat: goleniowski, stargardzki

Przedziały emisji
w dB(A)

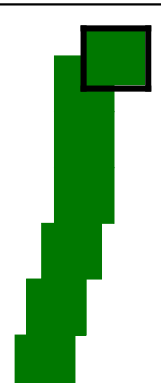
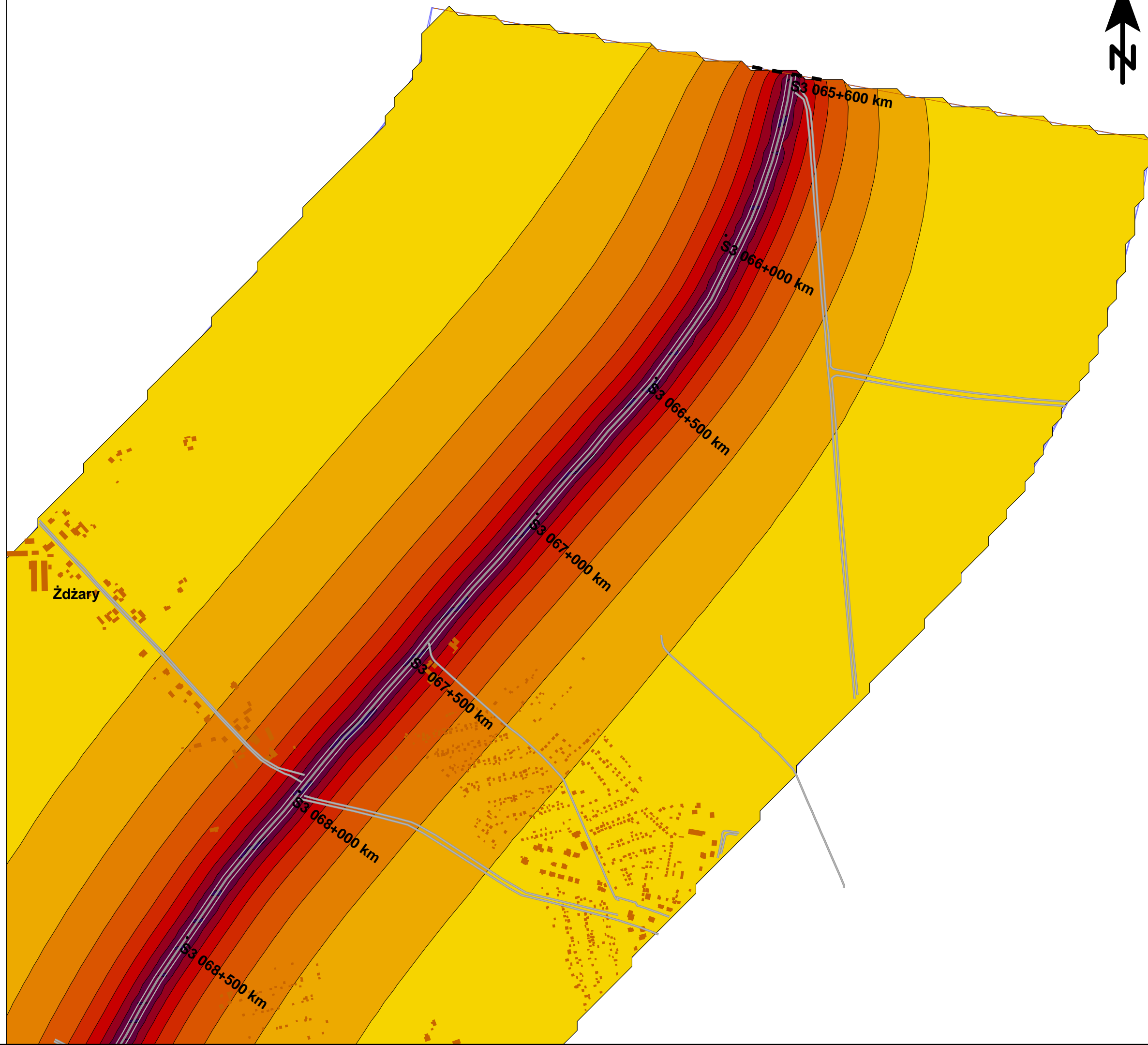
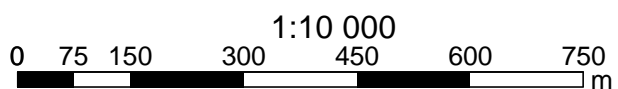


Znaki i symbole

Obiekty ogólnie

- Obszar
- granice zasięgu odcinka analizy wg GPR 2005
- kilometraż drogi (0,5 km)
- drogi
- budynki
- Krwędź terenu

Goleniów - miasto powiatowe
Żdźary, Łozienica, Rurka - wsie
Rurzyca, Kliniska Wielkie - wsie



Mapa emisyjna L_{DWN}

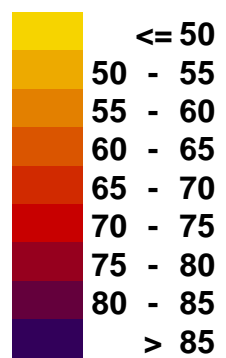
Droga ekspresowa S3

Kilometraż: 65+600 - 86+000

Województwo: zachodnio-pomorski

Powiat: goleniowski, stargardzki

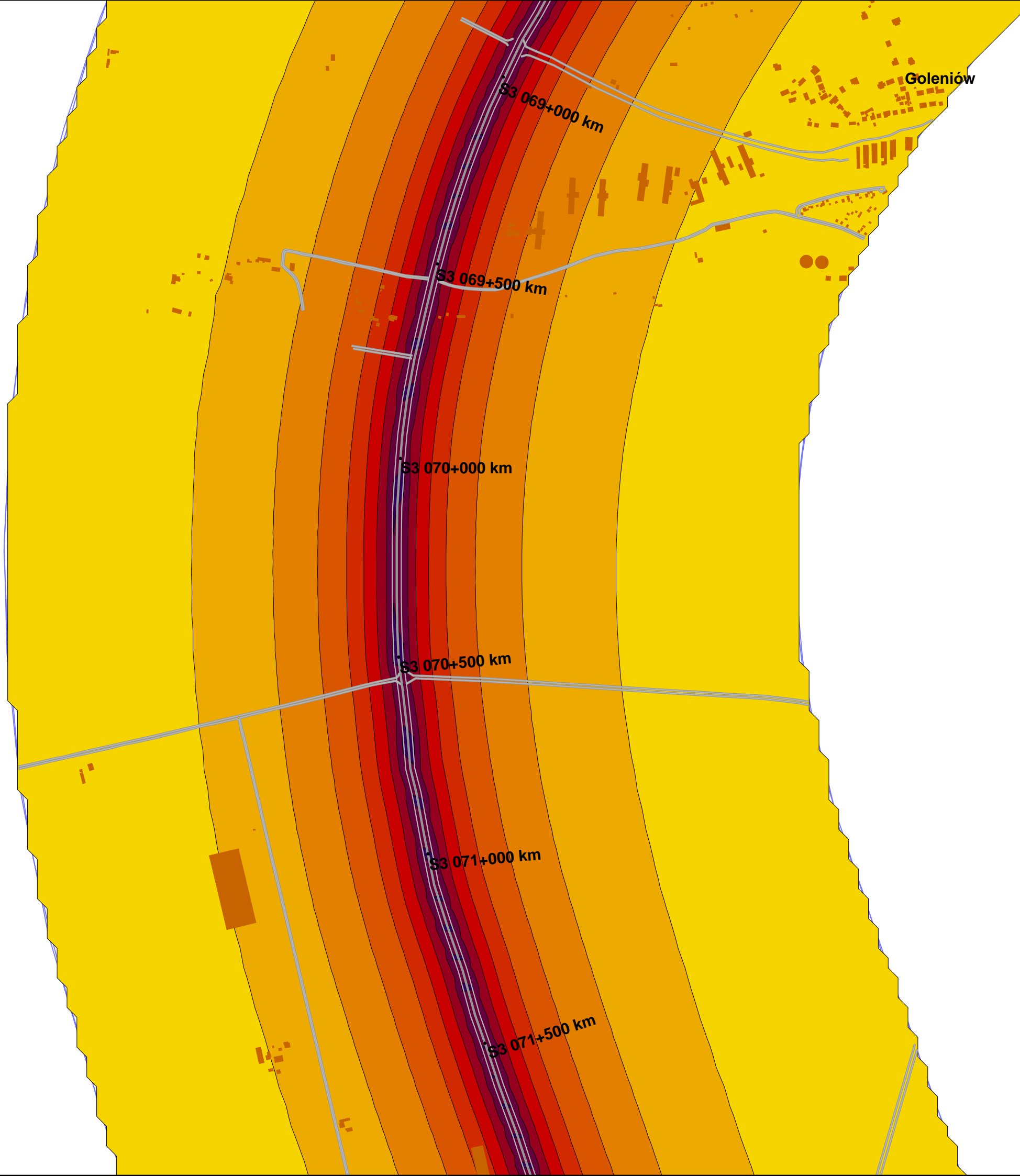
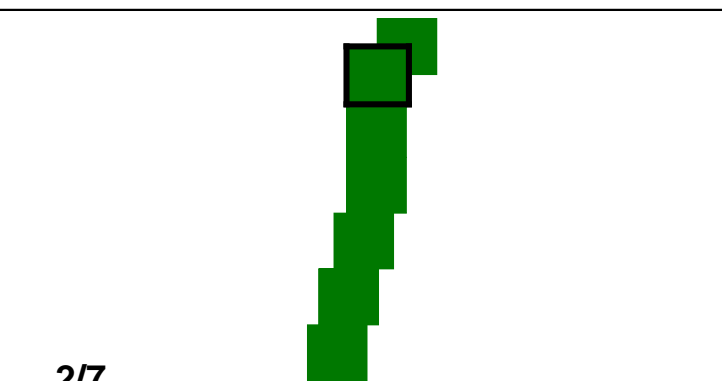
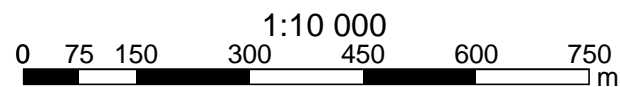
Przedziały emisji
w dB(A)



Znaki i symbole
Obiekty ogólnie

- Obszar
- granice zasięgu odcinka analizy wg GPR 2005
- kilometraż drogi (0,5 km)
- drogi
- budynki
- Krwężź terenu

Goleniów - miasto powiatowe
Żdżary, Łozienica, Rurka - wsie
Rurzyca, Kliniska Wielkie - wsie



Mapa emisyjna L_{DWN}


Droga ekspresowa S3

Kilometraż: 65+600 - 86+000

Województwo: zachodnio-pomorski

Powiat: goleniowski, stargardzki

Przedziały emisji
w dB(A)

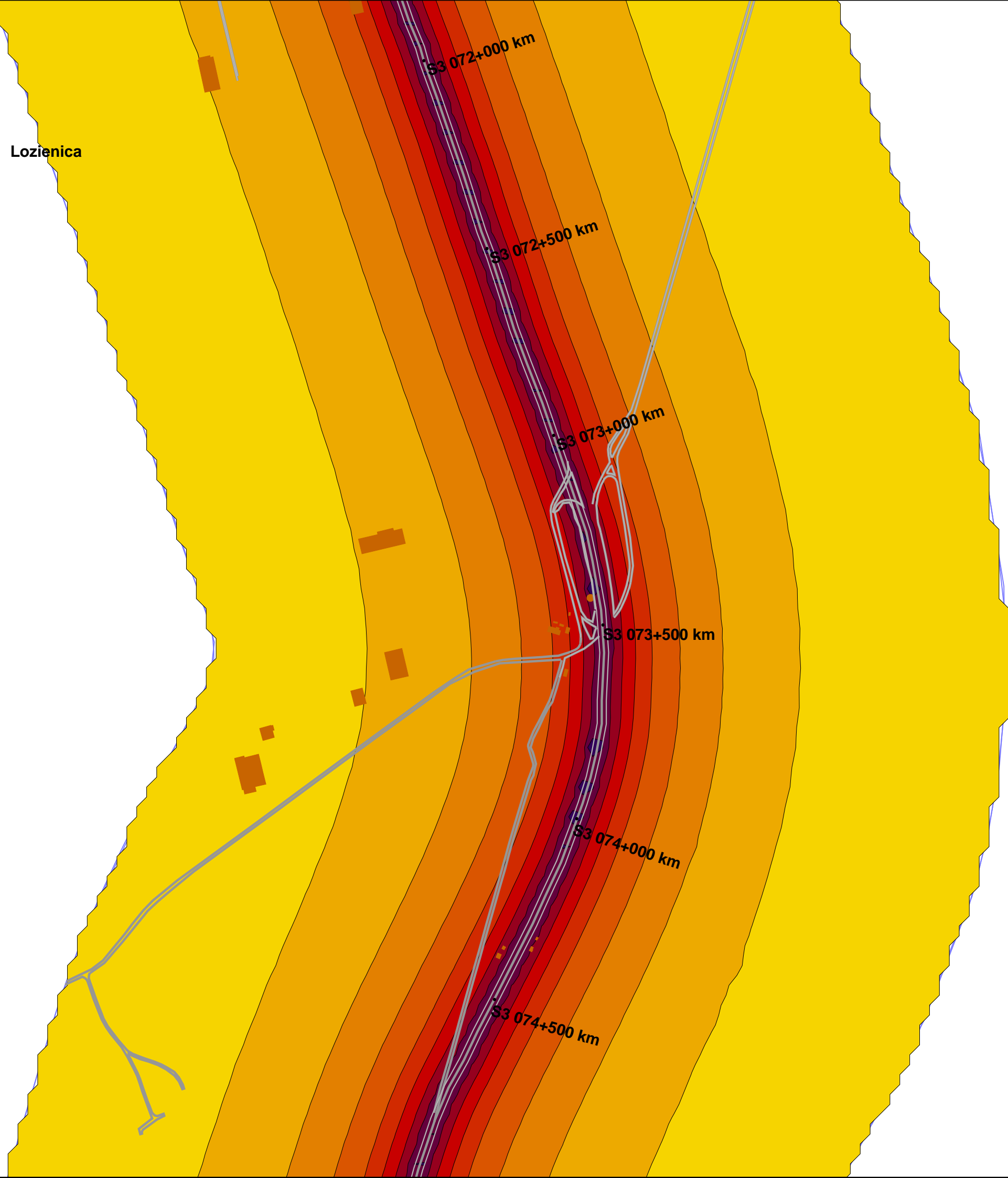
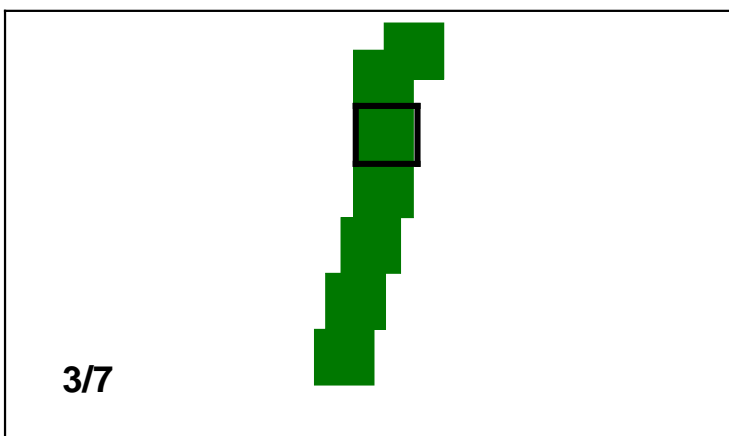
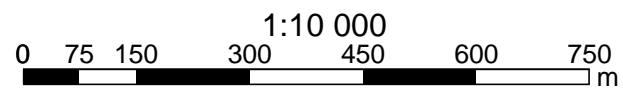


Znaki i symbole

Obiekty ogólnie

- Obszar
- granice zasięgu odcinka analizy wg GPR 2005
- kilometraż drogi (0,5 km)
- drogi
- budynki
- Krwędź terenu

Goleniów - miasto powiatowe
Żdźary, Łozienica, Rurka - wsie
Rurzyca, Kliniska Wielkie - wsie



Mapa emisyjna L_{DWN}


Droga ekspresowa S3

Kilometraż: 65+600 - 86+000

Województwo: zachodnio-pomorski

Powiat: goleniowski, stargardzki

Przedziały emisji
w dB(A)

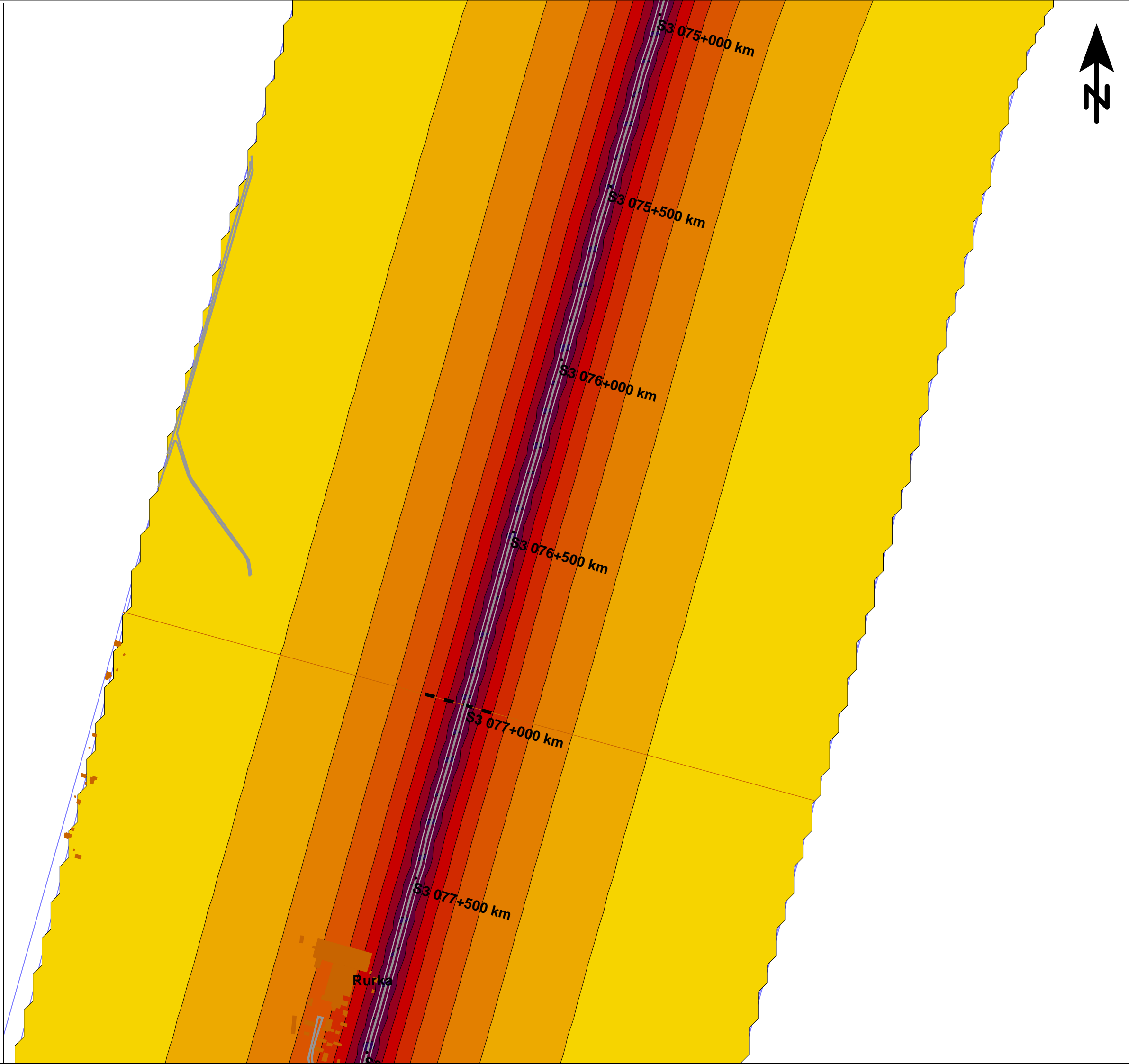
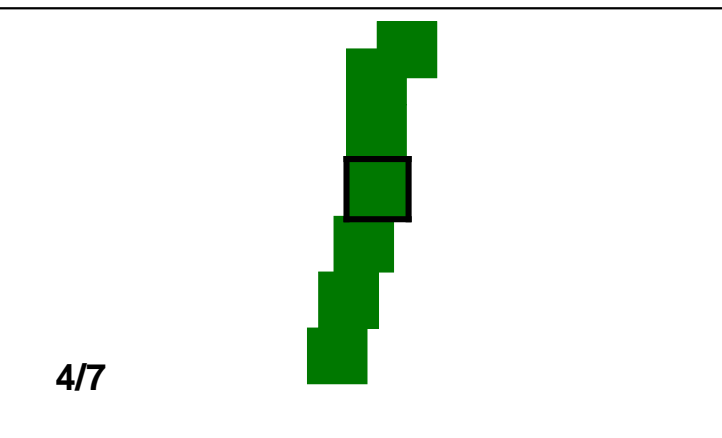
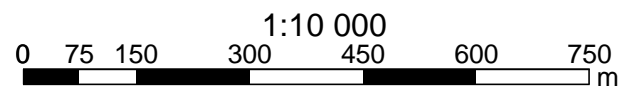


Znaki i symbole

Obiekty ogólnie

- Obszar
- granice zasięgu odcinka analizy wg GPR 2005
- kilometraż drogi (0,5 km)
- drogi
- budynki
- Krwężź terenu

Goleniów - miasto powiatowe
Żdźary, Łozienica, Rurka - wsie
Rurzyca, Kliniska Wielkie - wsie




Mapa emisyjna L_{DWN}

Droga ekspresowa S3
Kilometraż: 65+600 - 86+000

Województwo: zachodnio-pomorski
Powiat: goleniowski, stargardzki

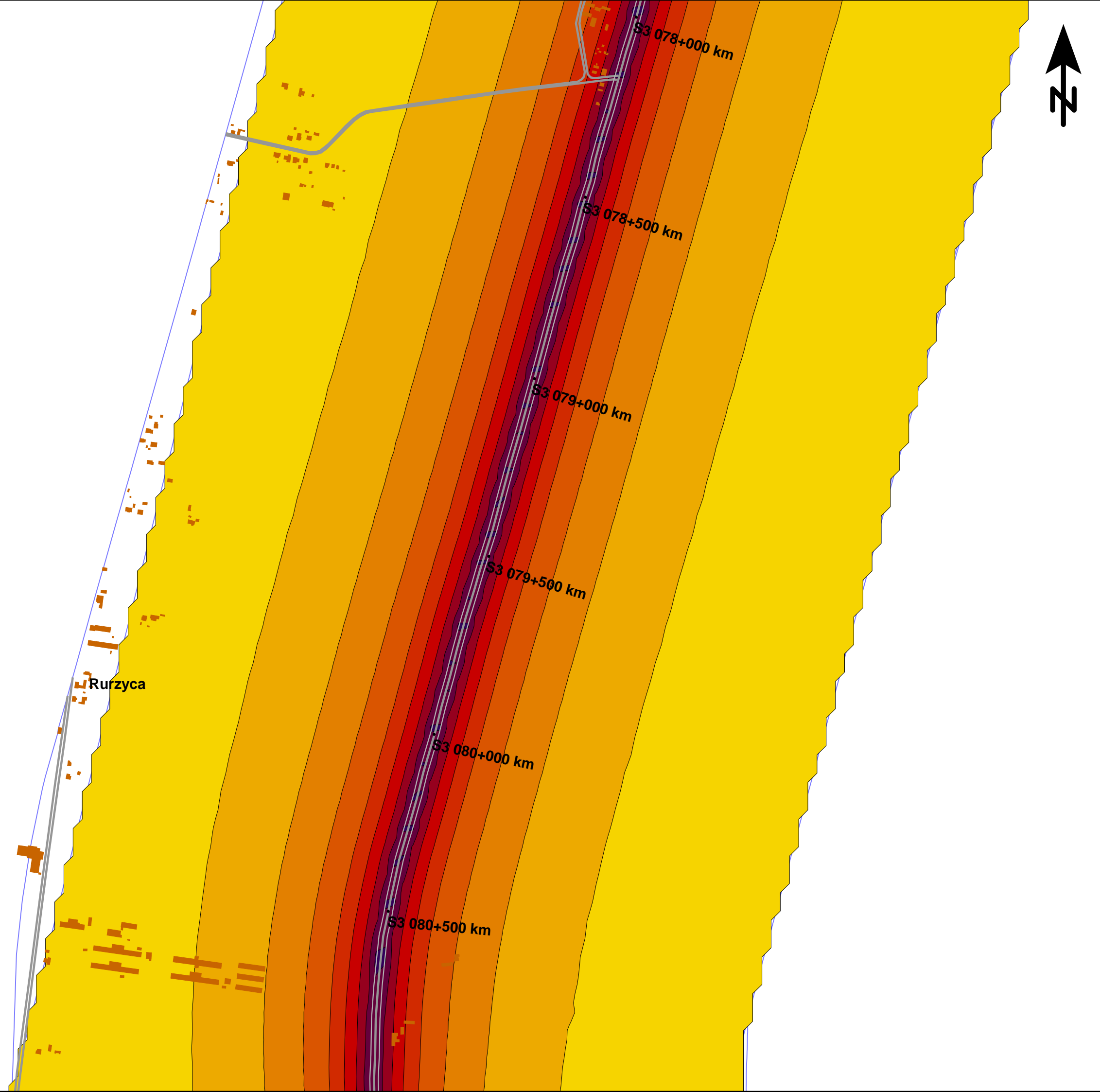
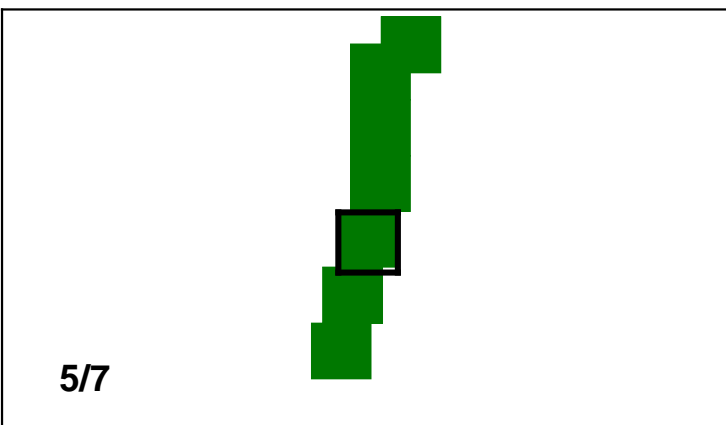
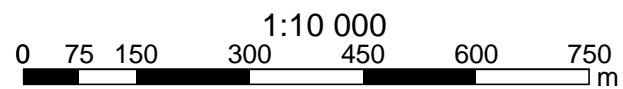
Przedziały emisji
w dB(A)



Znaki i symbole
Obiekty ogólnie

- Obszar
- granice zasięgu odcinka analizy wg GPR 2005
- kilometraż drogi (0,5 km)
- drogi
- budynki
- Krwężdź terenu

Goleniów - miasto powiatowe
Żdżary, Łozienica, Rurka - wsie
Rurzyca, Kliniska Wielkie - wsie



Mapa emisyjna L_{DWN}

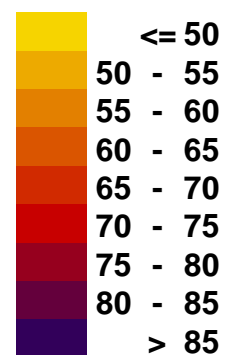
Droga ekspresowa S3

Kilometraż: 65+600 - 86+000

Województwo: zachodnio-pomorski

Powiat: goleniowski, stargardzki

Przedziały emisji
w dB(A)

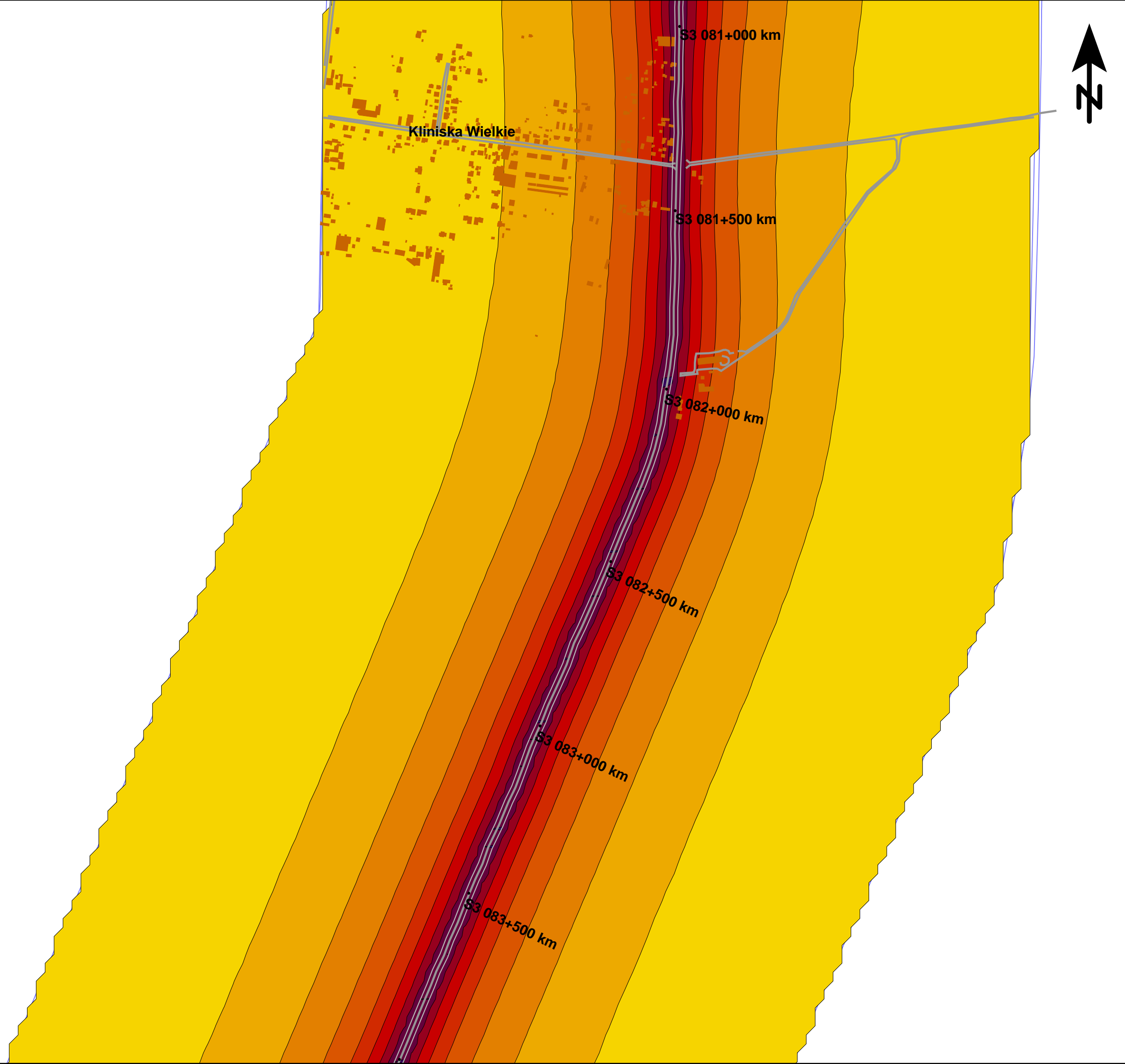
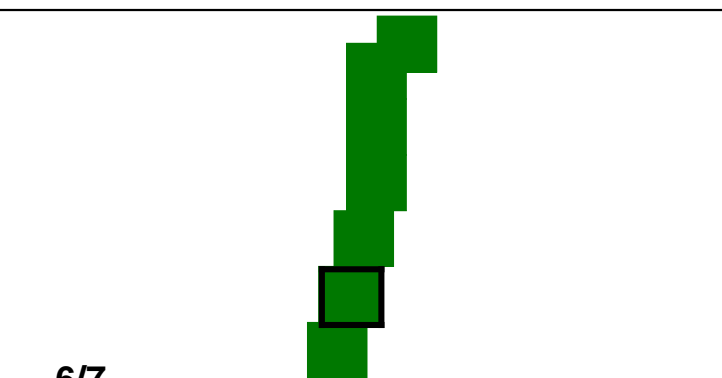
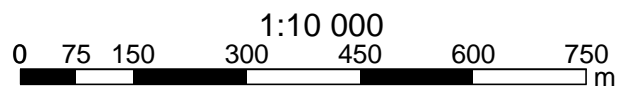


Znaki i symbole

Obiekty ogólnie

- Obszar
- granice zasięgu odcinka analizy wg GPR 2005
- kilometraż drogi (0,5 km)
- drogi
- budynki
- Krwędź terenu
- Hałas obszar obliczeń

Goleniów - miasto powiatowe
Żdźary, Łozienica, Rurka - wsie
Rurzyca, Kliniska Wielkie - wsie



Mapa emisyjna L_{DWN}


Droga ekspresowa S3

Kilometraż: 65+600 - 86+000

Województwo: zachodnio-pomorski

Powiat: goleniowski, stargardzki

Przedziały emisji
w dB(A)

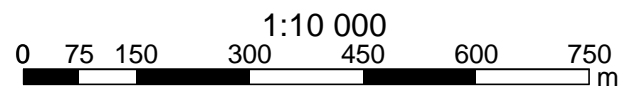


Znaki i symbole

Obiekty ogólnie

- Obszar
- granice zasięgu odcinka analizy wg GPR 2005
- kilometraż drogi (0,5 km)
- drogi
- budynki
- Krwęż terenu

Goleniów - miasto powiatowe
Żdźary, Łozienica, Rurka - wsie
Rurzyca, Kliniska Wielkie - wsie



7/7

