

Mapa emisyjna L_N

Droga ekspresowa S3


Kilometraż: 65+600 - 86+000



Województwo: zachodnio-pomorski

Powiat: goleniowski, stargardzki

Przedziały emisji
w dB(A)

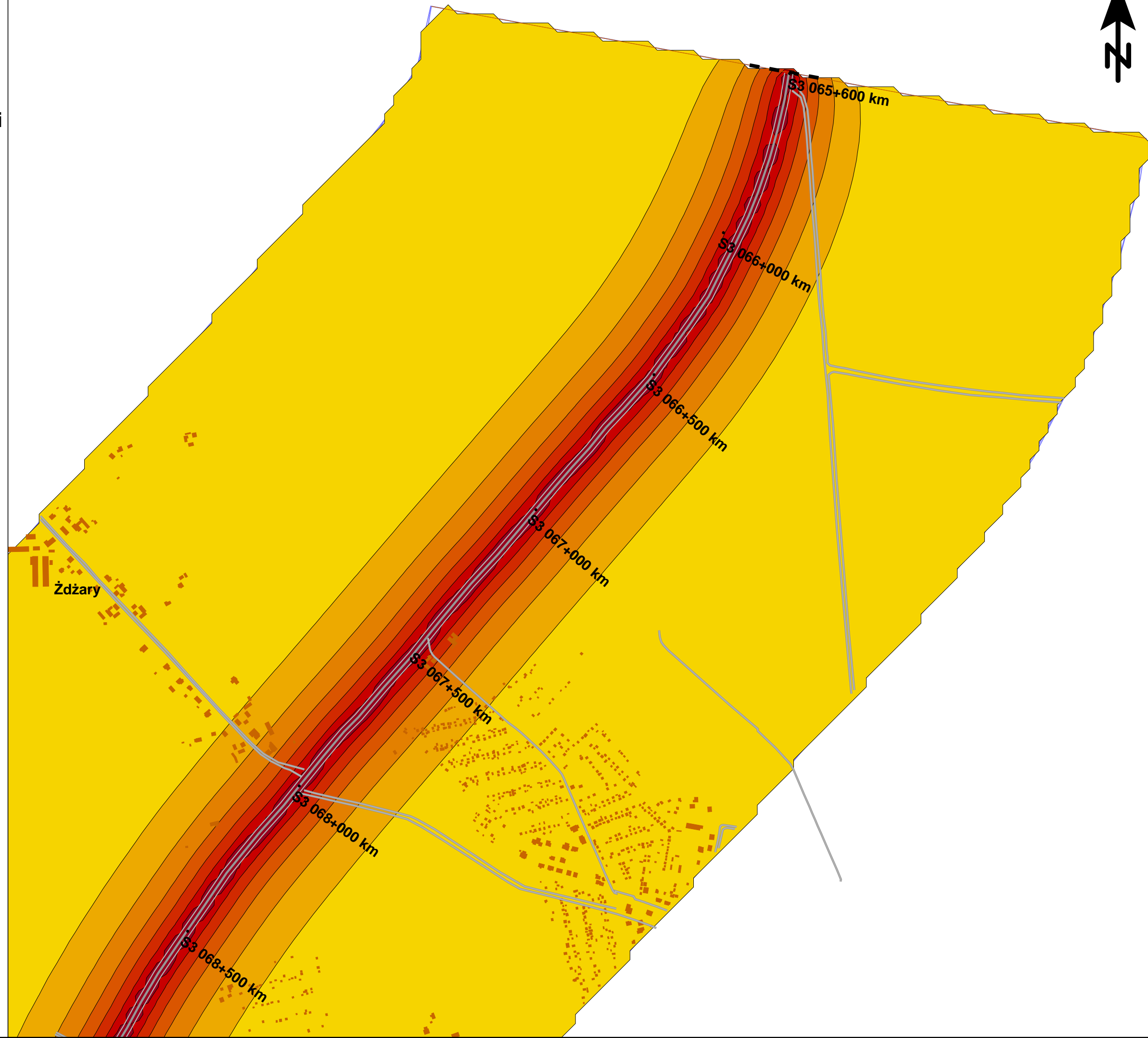
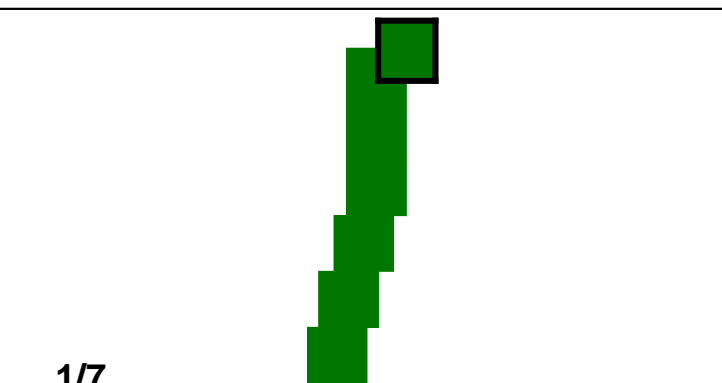
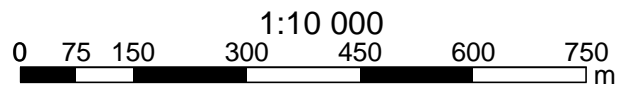


Znaki i symbole

Obiekty ogólne

- Obszar
- granice zasięgu odcinka analizy wg GPR 2005
- kilometraż drogi (0,5 km)
- drogi
- budynki
- Krwędź terenu

Goleniów - miasto powiatowe
Żdźary, Łozienica, Rurka - wsie
Rurzyca, Kliniska Wielkie - wsie



Mapa emisyjna L_N


Droga ekspresowa S3

Kilometraż: 65+600 - 86+000

Województwo: zachodnio-pomorski

Powiat: goleniowski, stargardzki

Przedziały emisji
w dB(A)

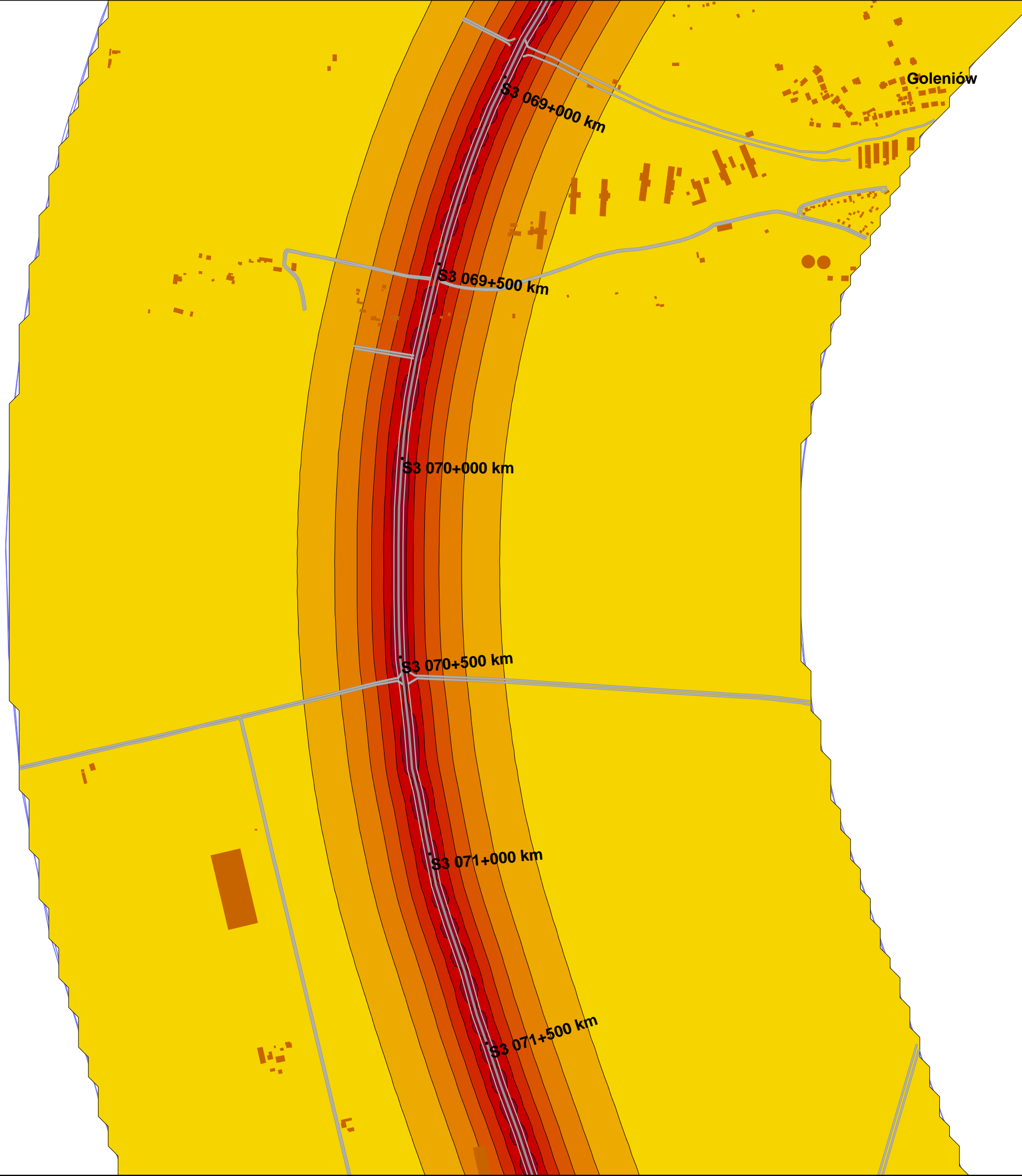
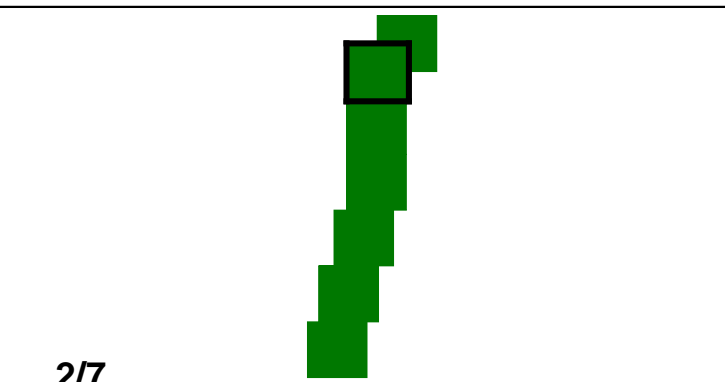
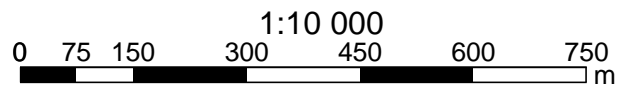


Znaki i symbole

Obiekty ogólnie

- Obszar
- granice zasięgu odcinka analizy wg GPR 2005
- kilometraż drogi (0,5 km)
- drogi
- budynki
- Krwężź terenu

Goleniów - miasto powiatowe
Źdżary, Łozienica, Rurka - wsie
Rurzycy, Kliniska Wielkie - wsie



Mapa emisyjna L_N

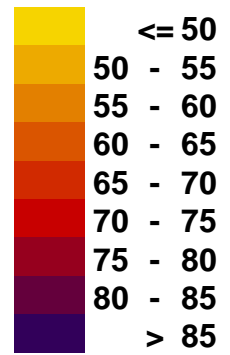
Droga ekspresowa S3

Kilometraż: 65+600 - 86+000

Województwo: zachodnio-pomorski

Powiat: goleniowski, stargardzki

Przedziały emisji
w dB(A)

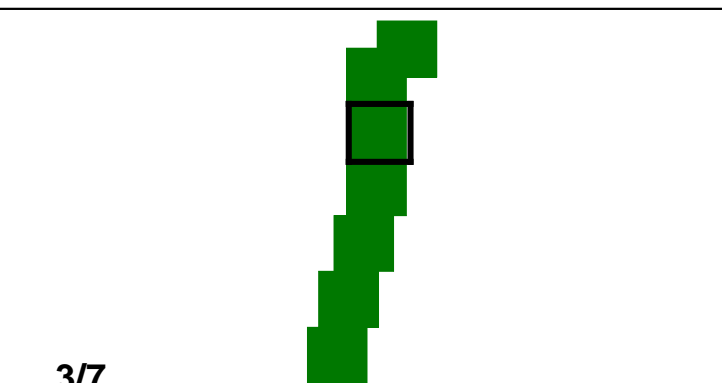
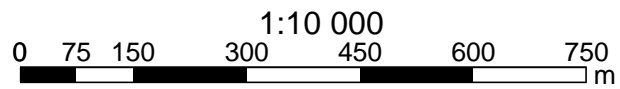


Znaki i symbole

Obiekty ogólnie

- Obszar
- granice zasięgu odcinka analizy wg GPR 2005
- kilometraż drogi (0,5 km)
- drogi
- budynki
- Krwędź terenu

Goleniów - miasto powiatowe
Żdźary, Łozienica, Rurka - wsie
Rurzyca, Kliniska Wielkie - wsie



Łozienica

S3 072+000 km

S3 072+500 km

S3 073+000 km

S3 073+500 km

S3 074+000 km

S3 074+500 km



Mapa emisyjna L_N


Droga ekspresowa S3

Kilometraż: 65+600 - 86+000

Województwo: zachodnio-pomorski

Powiat: goleniowski, stargardzki

Przedziały emisji
w dB(A)

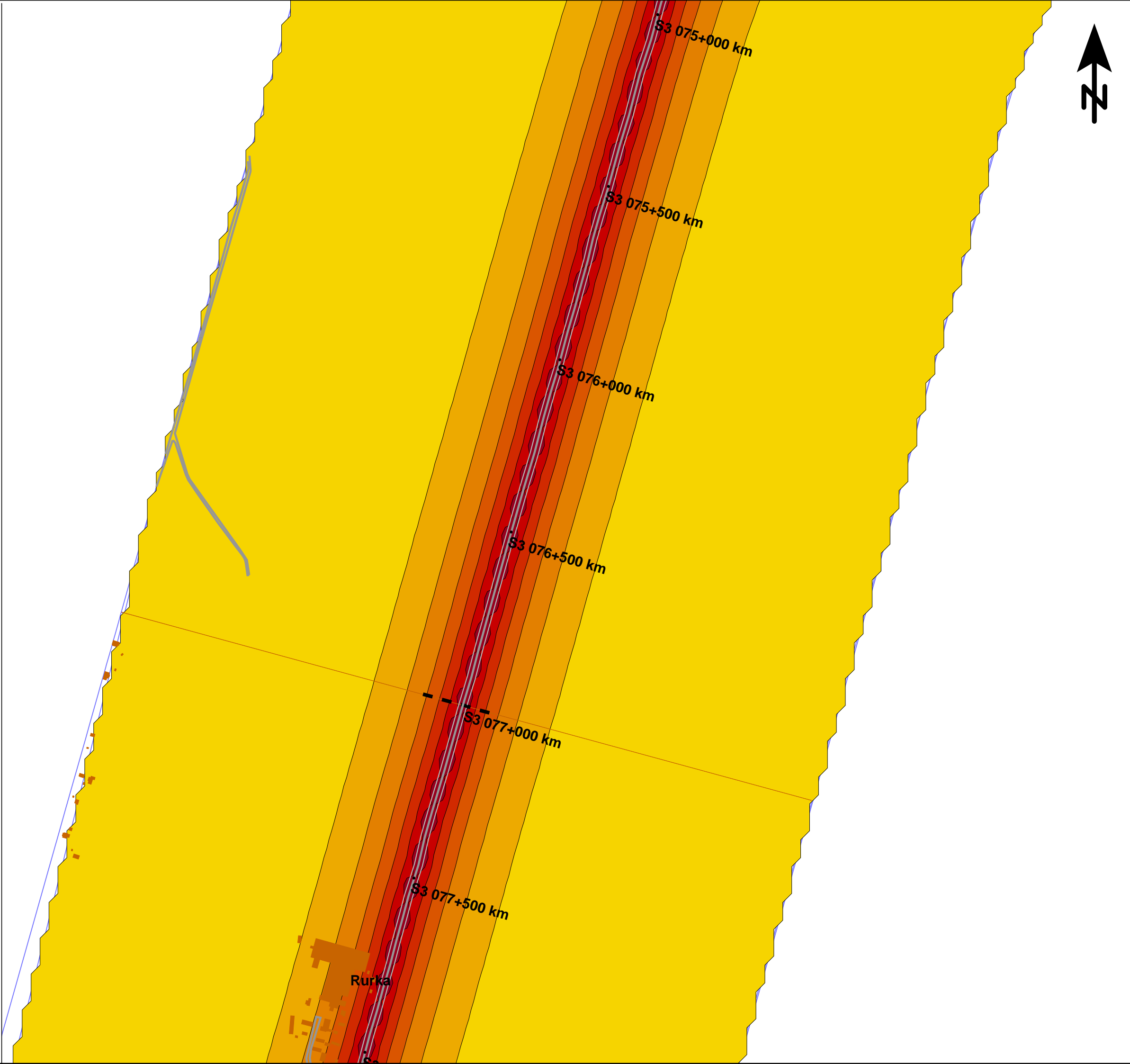
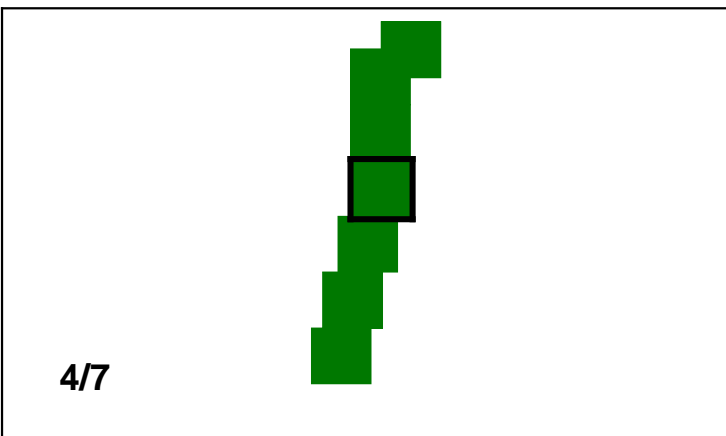
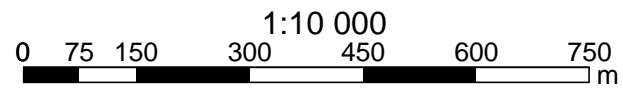


Znaki i symbole

Obiekty ogólnie

- Obszar
- granice zasięgu odcinka analizy wg GPR 2005
- kilometraż drogi (0,5 km)
- drogi
- budynki
- Krwężć terenu

Goleniów - miasto powiatowe
Żdźary, Łozienica, Rurka - wsie
Rurzyca, Kliniska Wielkie - wsie



Mapa emisyjna L_N


Droga ekspresowa S3

Kilometraż: 65+600 - 86+000

Województwo: zachodnio-pomorski

Powiat: goleniowski, stargardzki

Przedziały emisji
w dB(A)

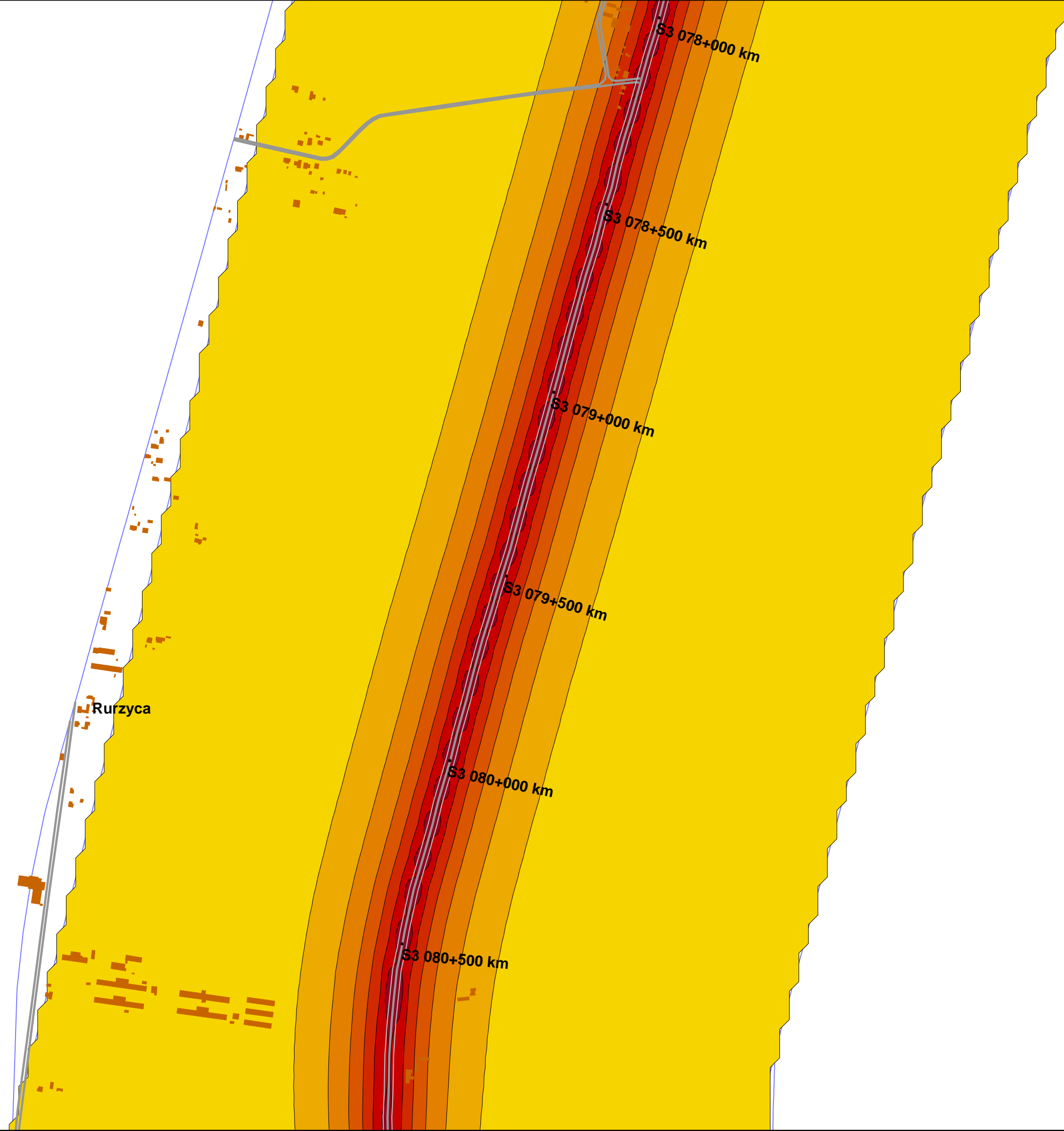
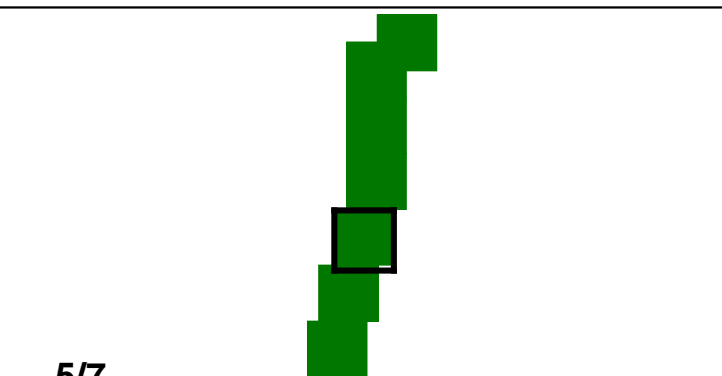



Znaki i symbole

Obiekty ogólnie

- Obszar
- granice zasięgu odcinka analizy wg GPR 2005
- kilometraż drogi (0,5 km)
- drogi
- budynki
- Krwęż terenu

Goleniów - miasto powiatowe
Żdźary, Łozienica, Rurka - wsie
Rurzyca, Kliniska Wielkie - wsie



Mapa emisyjna L_N


Droga ekspresowa S3

Kilometraż: 65+600 - 86+000

Województwo: zachodnio-pomorski

Powiat: goleniowski, stargardzki

Przedziały emisji
w dB(A)

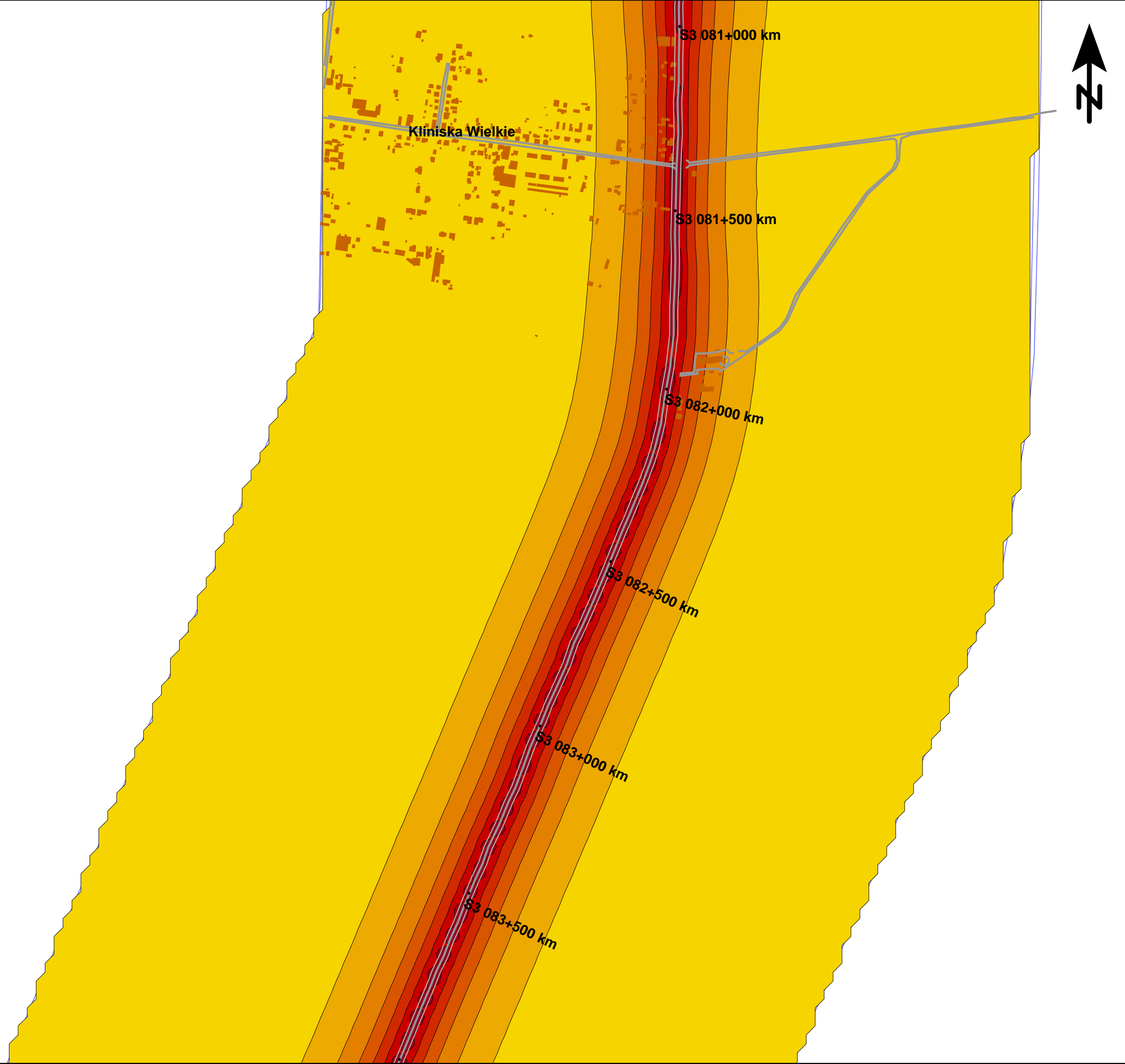
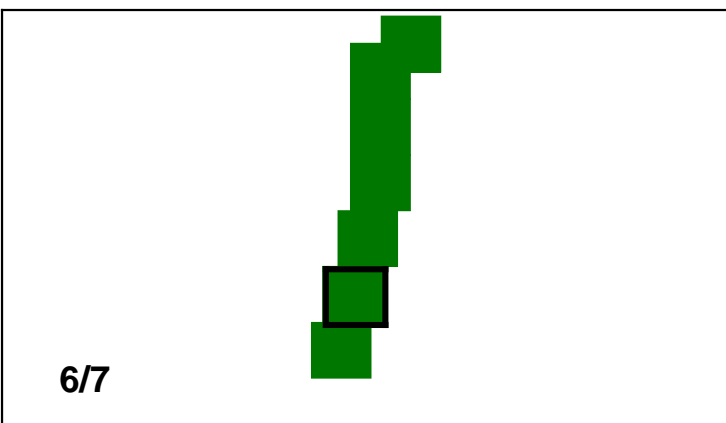
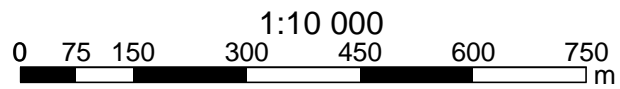


Znaki i symbole

Obiekty ogólnie

- Obszar
- granice zasięgu odcinka analizy wg GPR 2005
- kilometraż drogi (0,5 km)
- drogi
- budynki
- Krwędź terenu

Goleniów - miasto powiatowe
Żdźary, Łozienica, Rurka - wsie
Rurzyca, Kliniska Wielkie - wsie



Mapa emisyjna L_N


Droga ekspresowa S3

Kilometraż: 65+600 - 86+000

Województwo: zachodnio-pomorski

Powiat: goleniowski, stargardzki

Przedziały emisji
w dB(A)



Znaki i symbole

Obiekty ogólnie

- Obszar
- granice zasięgu odcinka analizy wg GPR 2005
- kilometraż drogi (0,5 km)
- drogi
- budynki
- Krwęż terenu

Goleniów - miasto powiatowe
Żdźary, Łozienica, Rurka - wsie
Rurzyca, Kliniska Wielkie - wsie

