

Mapa imisyjna L_N

Droga ekspresowa S3

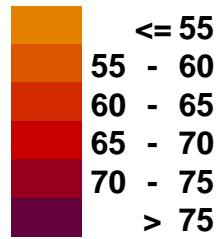
Kilometraż: 65+600 - 86+000



Województwo: zachodnio-pomorski

Powiat: goleniowski, stargardzki

Przedziały imisji
w dB(A)

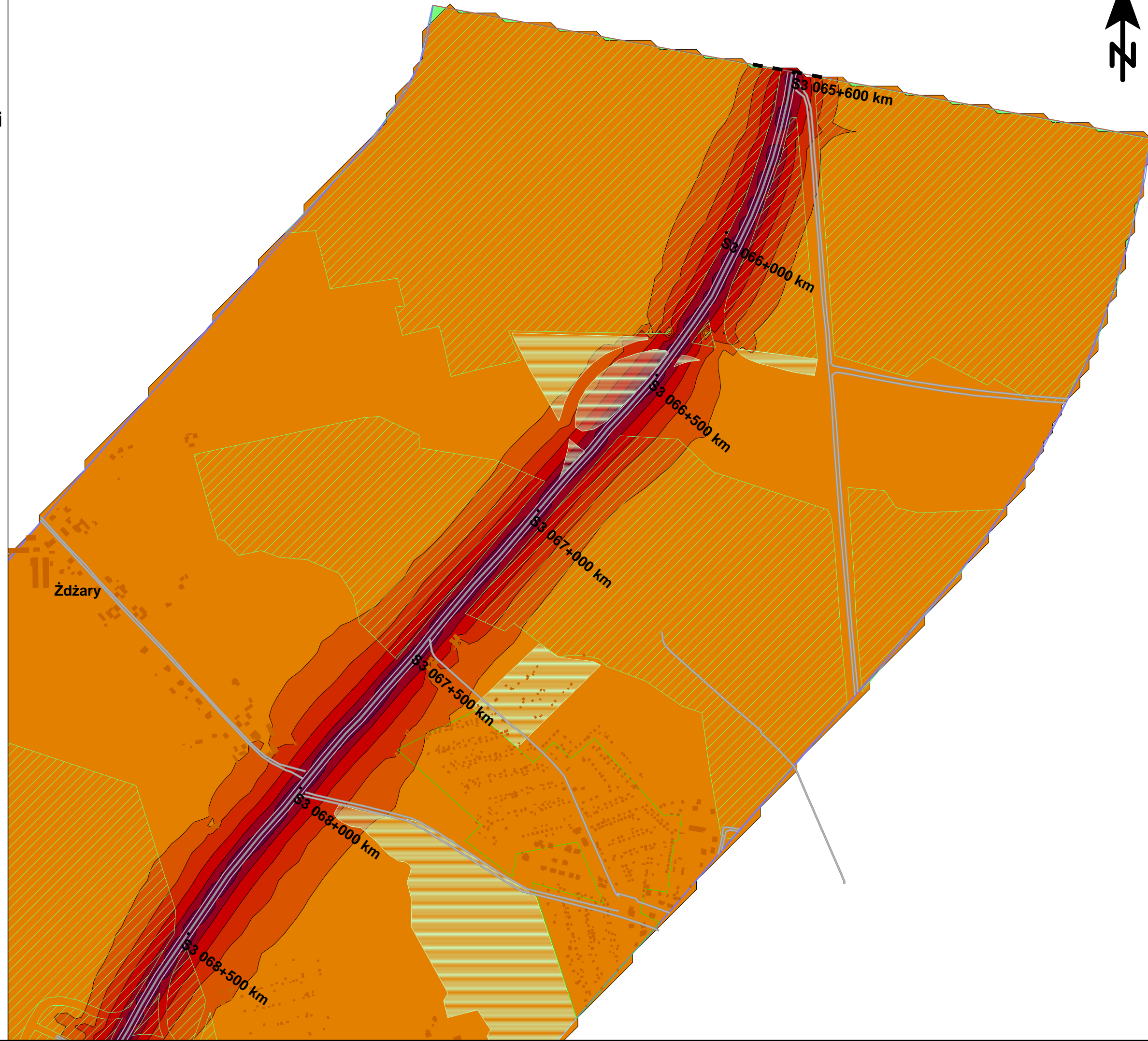
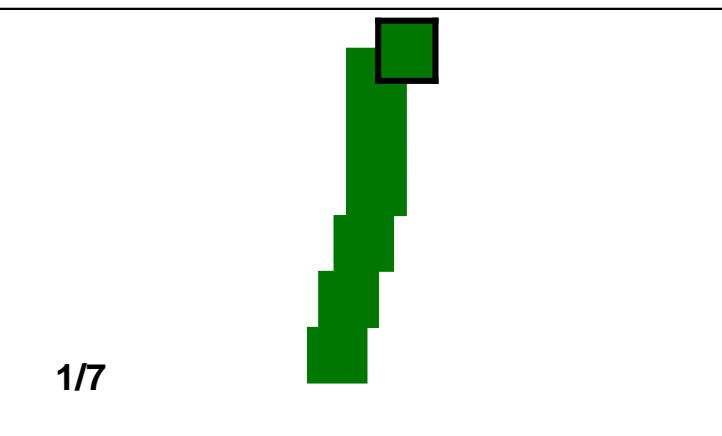
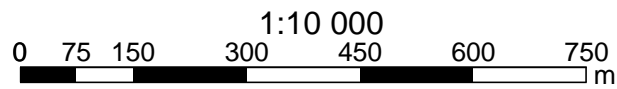


Znaki i symbole

Obiekty ogólnie

- Obszar
- granice zasięgu odcinka analizy wg GPR 2005
- kilometraż drogi (0,5 km)
- drogi
- budynki
- Krwędź terenu
- Hałas obszar obliczeń
- Zagosp. terenu**
- Lasy ochronne
- Użytki zielone
- Ogrody działkowe

Goleniów - miasto powiatowe
Żdźary, Łozienica, Rurka - wsie
Rurzyca, Kliniska Wielkie - wsie




Mapa imisyjna L_N

Droga ekspresowa S3
Kilometraż: 65+600 - 86+000

Województwo: zachodnio-pomorski
Powiat: goleniowski, stargardzki

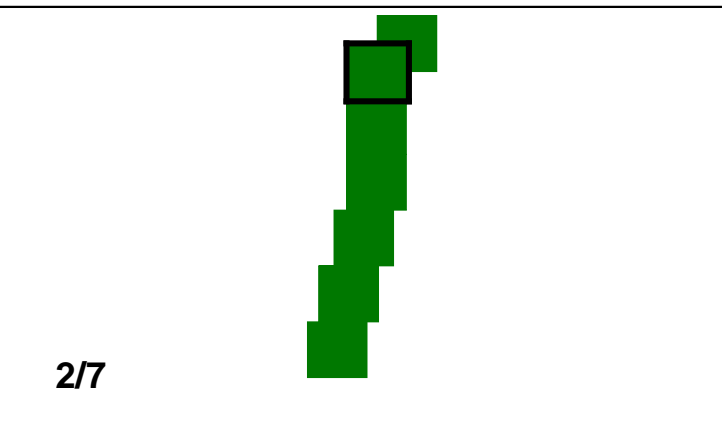
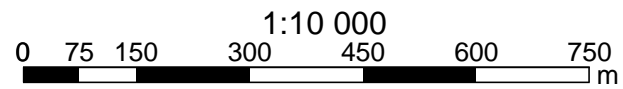
Przedziały imisji
w dB(A)



Znaki i symbole
Obiekty ogólnie

- Obszar
- granice zasięgu odcinka analizy wg GPR 2005
- kilometraż drogi (0,5 km)
- drogi
- budynki
- Krwędź terenu
- Hałas obszar obliczeń
- Zagosp. terenu**
- Lasy ochronne
- Użytki zielone
- Ogrody działkowe

Goleniów - miasto powiatowe
Żdżary, Łozienica, Rurka - wsie
Rurzyca, Kliniska Wielkie - wsie



Mapa imisyjna L_N


Droga ekspresowa S3

Kilometraż: 65+600 - 86+000

Województwo: zachodnio-pomorski

Powiat: goleniowski, stargardzki

Przedziały imisji
w dB(A)



Znaki i symbole

Obiekty ogólnie

- Obszar
- granice zasięgu odcinka analizy wg GPR 2005
- kilometraż drogi (0,5 km)
- drogi
- budynki
- Krwężź terenu
- Hałas obszar obliczeń

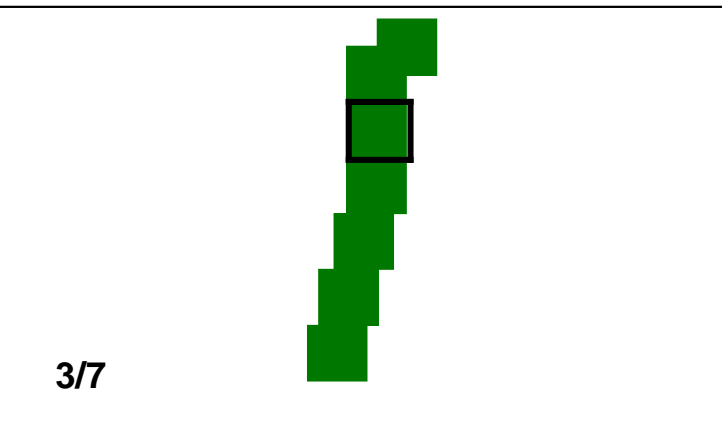
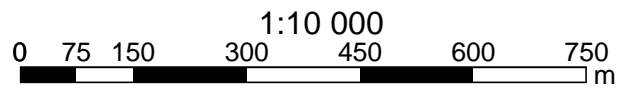
Zagosp. terenu

- Lasy ochronne
- Użytki zielone
- Ogrody działkowe

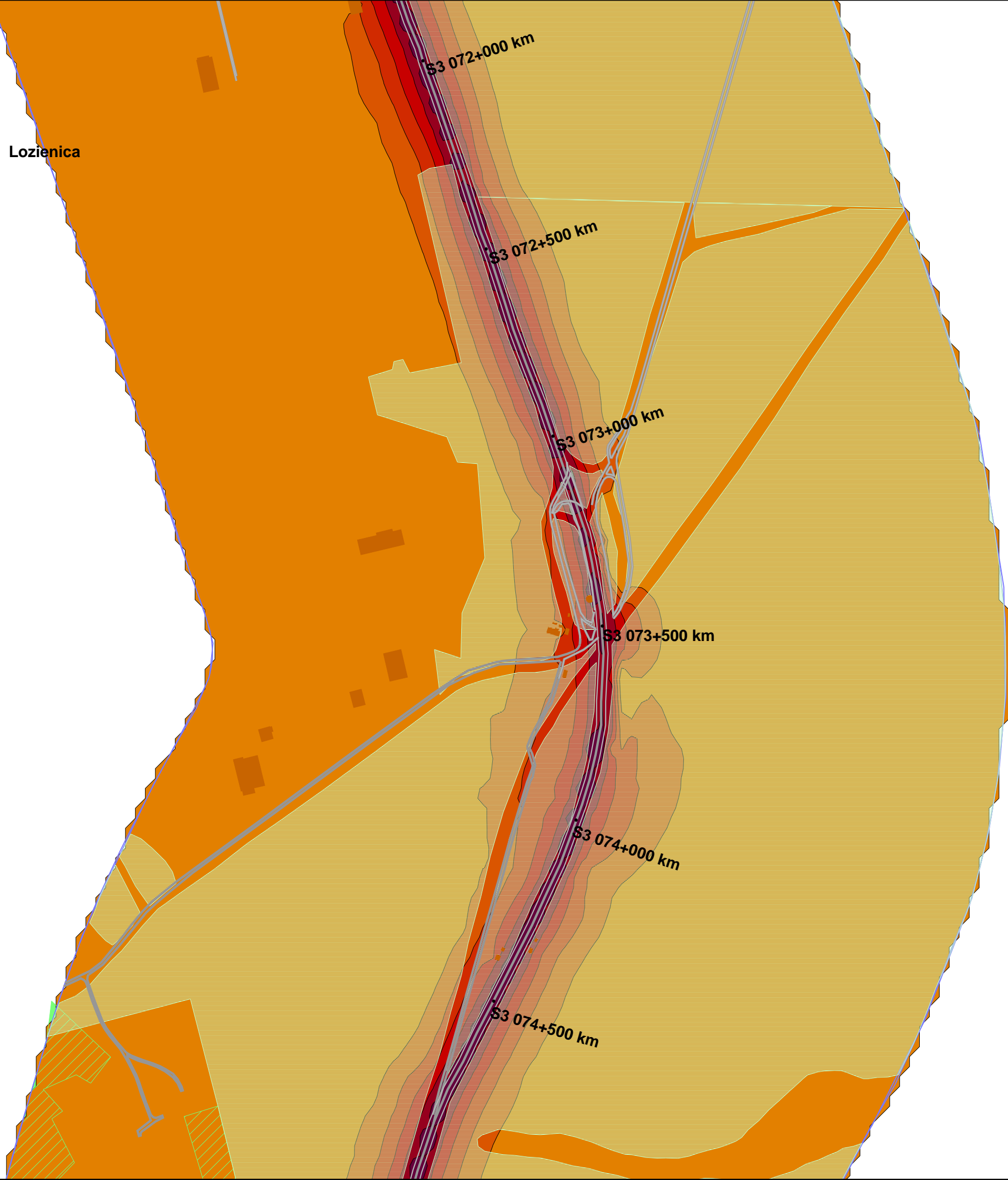
Goleniów - miasto powiatowe

Żdźary, Łozienica, Rurka - wsie

Rurzyca, Kliniska Wielkie - wsie



Łozienica



Mapa imisyjna L_N

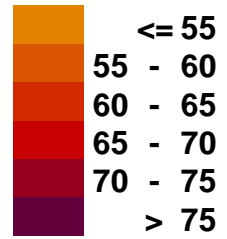
Droga ekspresowa S3

Kilometraż: 65+600 - 86+000

Województwo: zachodnio-pomorski

Powiat: goleniowski, stargardzki

Przedziały imisyji
w dB(A)



Znaki i symbole

Obiekty ogólnie

- Obszar
- granice zasięgu odcinka analizy wg GPR 2005
- kilometraż drogi (0,5 km)
- drogi
- budynki
- Krwężź terenu
- Hałas obszar obliczeń

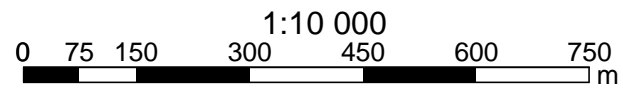
Zagosp. terenu

- Lasy ochronne
- Użytki zielone
- Ogrody działkowe

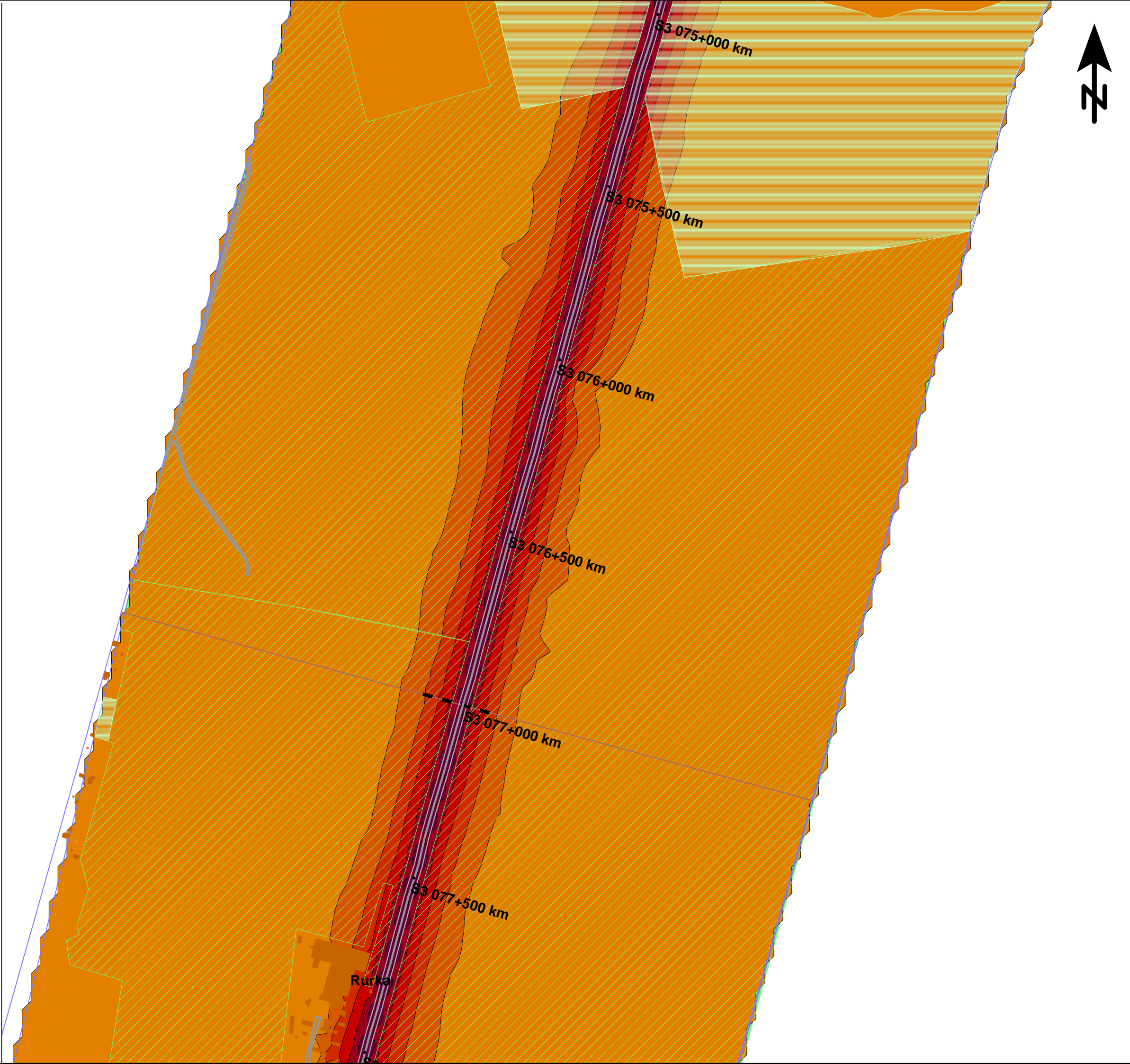
Goleniów - miasto powiatowe

Żdźary, Łozienica, Rurka - wsie

Rurzyca, Kliniska Wielkie - wsie



4/7



Mapa imisyjna L_N

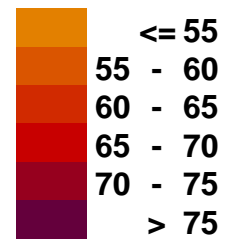
Droga ekspresowa S3

Kilometraż: 65+600 - 86+000

Województwo: zachodnio-pomorski

Powiat: goleniowski, stargardzki

Przedziały imisji
w dB(A)



Znaki i symbole

Obiekty ogólnie

- Obszar
- granice zasięgu odcinka analizy wg GPR 2005
- kilometraż drogi (0,5 km)
- drogi
- budynki
- Krwężź terenu
- Hałas obszar obliczeń

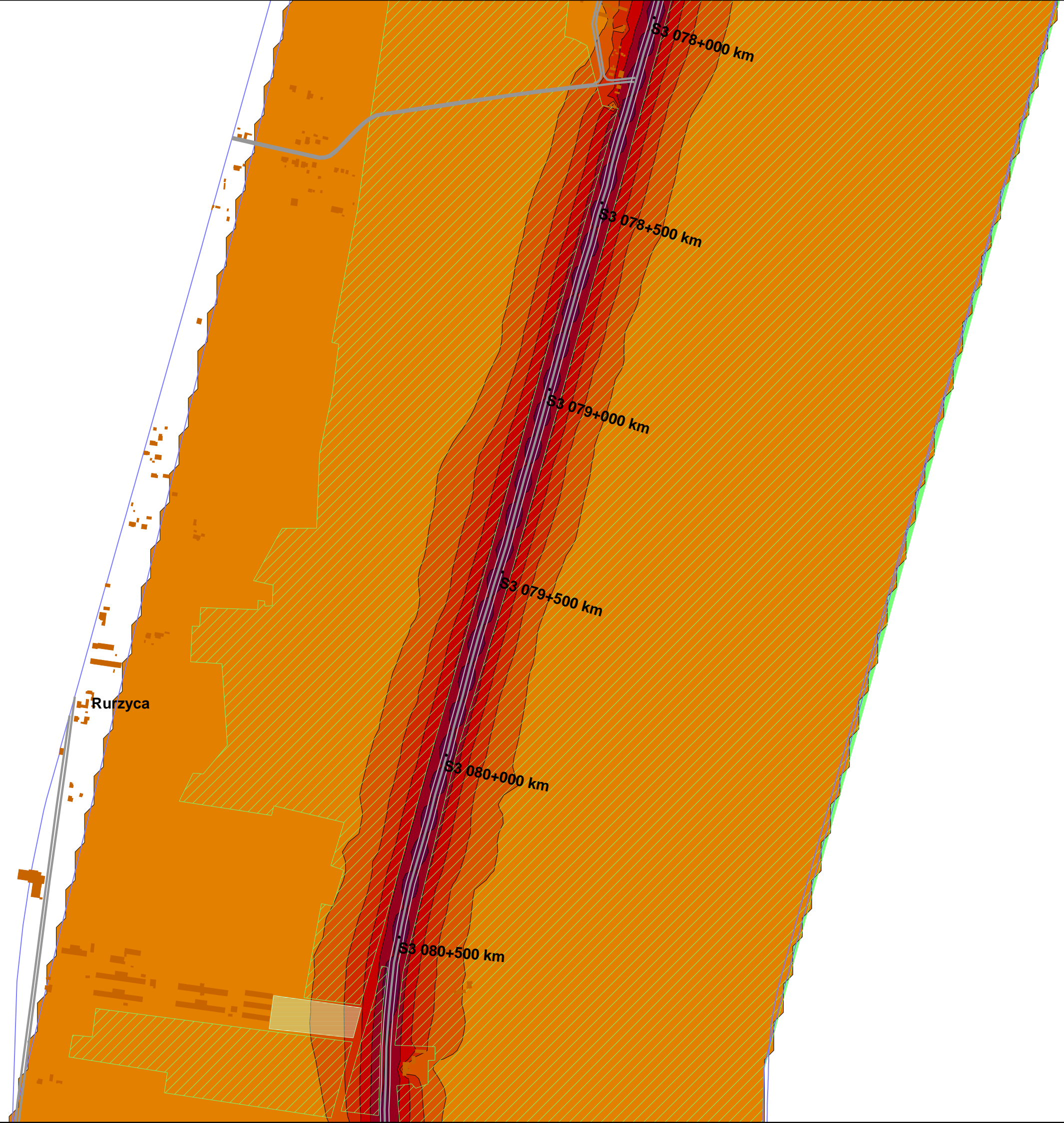
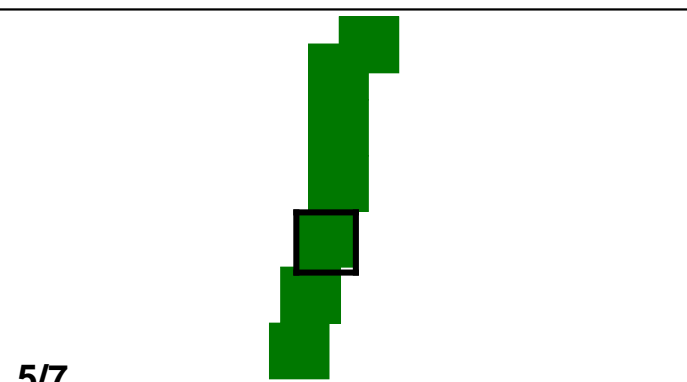

Zagosp. terenu

- Lasy ochronne
- Użytki zielone
- Ogrody działkowe

Goleniów - miasto powiatowe

Żdźary, Łozienica, Rurka - wsie

Rurzycza, Kliniska Wielkie - wsie




Mapa imisyjna L_N

Droga ekspresowa S3
Kilometraż: 65+600 - 86+000

Województwo: zachodnio-pomorski
Powiat: goleniowski, stargardzki

Przedziały emisji
w dB(A)

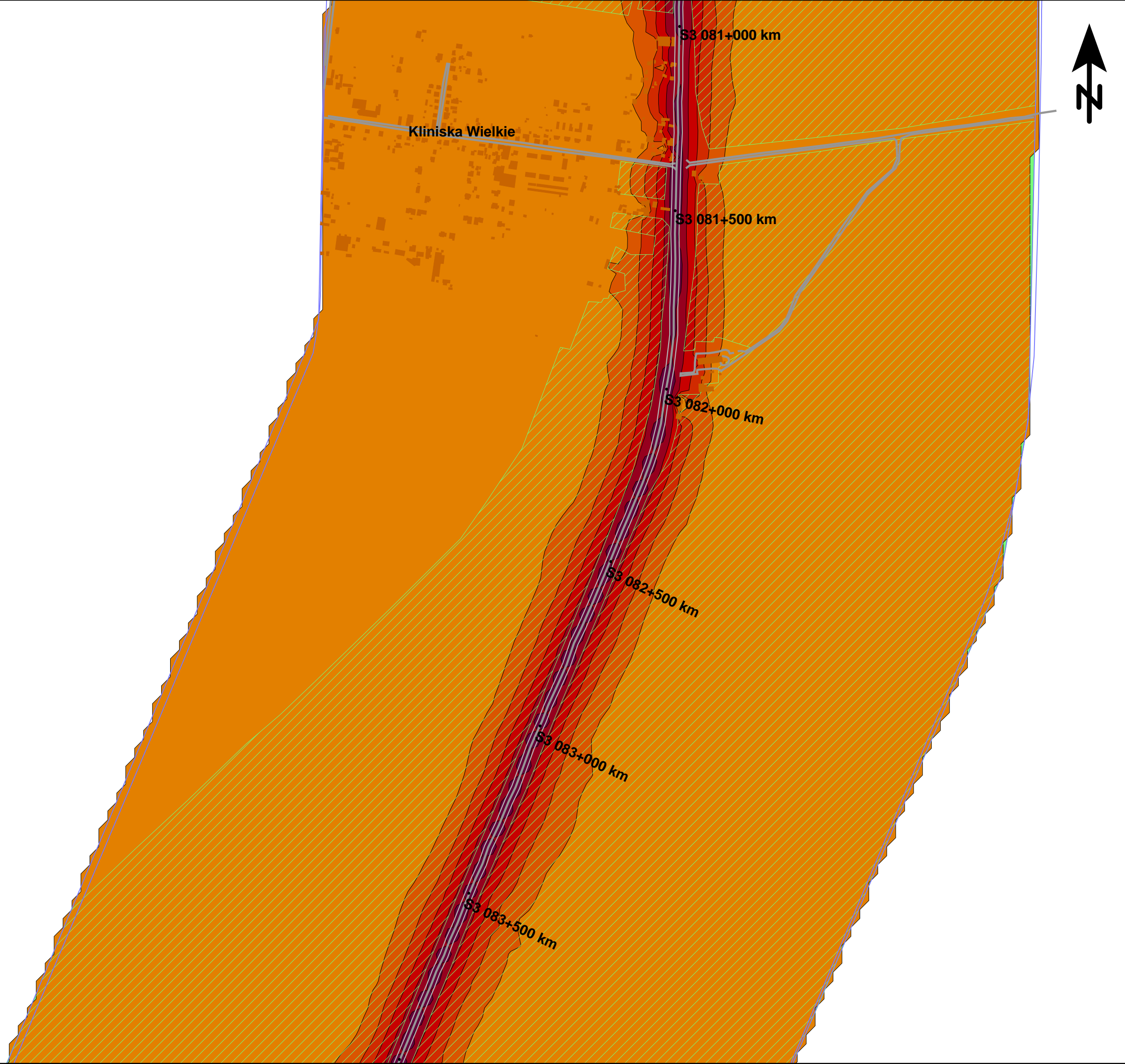
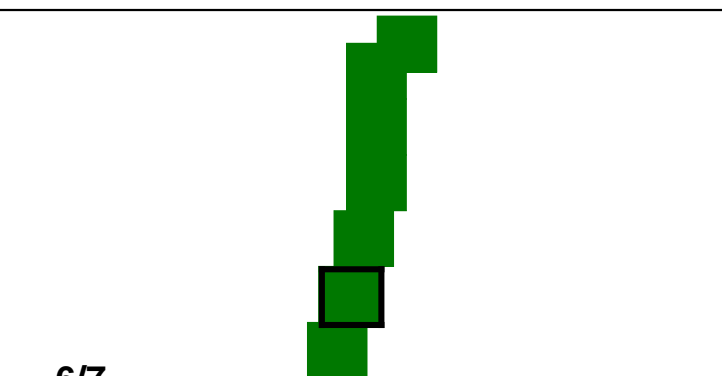
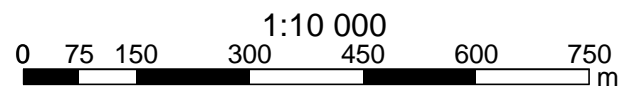


Znaki i symbole

Obiekty ogólnie

- Obszar
- granice zasięgu odcinka analizy wg GPR 2005
- kilometraż drogi (0,5 km)
- drogi
- budynki
- Krwężdź terenu
- Hałas obszar obliczeń
- Zagosp. terenu
 - Lasy ochronne
 - Użytki zielone
 - Ogrody działkowe

Goleniów - miasto powiatowe
Żdżary, Łozienica, Rurka - wsie
Rurzyca, Kliniska Wielkie - wsie



Mapa imisyjna L_N

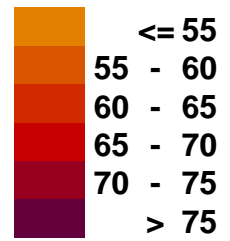
Droga ekspresowa S3

Kilometraż: 65+600 - 86+000

Województwo: zachodnio-pomorski

Powiat: goleniowski, stargardzki

Przedziały emisji
w dB(A)



Znaki i symbole

Obiekty ogólnie

- Obszar
- granice zasięgu odcinka analizy wg GPR 2005
- kilometraż drogi (0,5 km)
- drogi
- budynki
- Krwęż z terenu
- Hałas obszar obliczeń
- Zagosp. terenu
 - Lasy ochronne
 - Użytki zielone
 - Ogrody działkowe

Goleniów - miasto powiatowe
Żdżary, Łozienica, Rurka - wsie
Rurzyca, Kliniska Wielkie - wsie

