



# Mapa proponowanych kierunków zmian zagospodarowania przestrzennego







Droga ekspresowa S3  
Kilometraż: 65+600 - 86+000

Województwo: zachodnio-pomorski  
Powiat: goleniowski, stargardzki

Proponowane zasięgi stref ograniczonej zabudowy

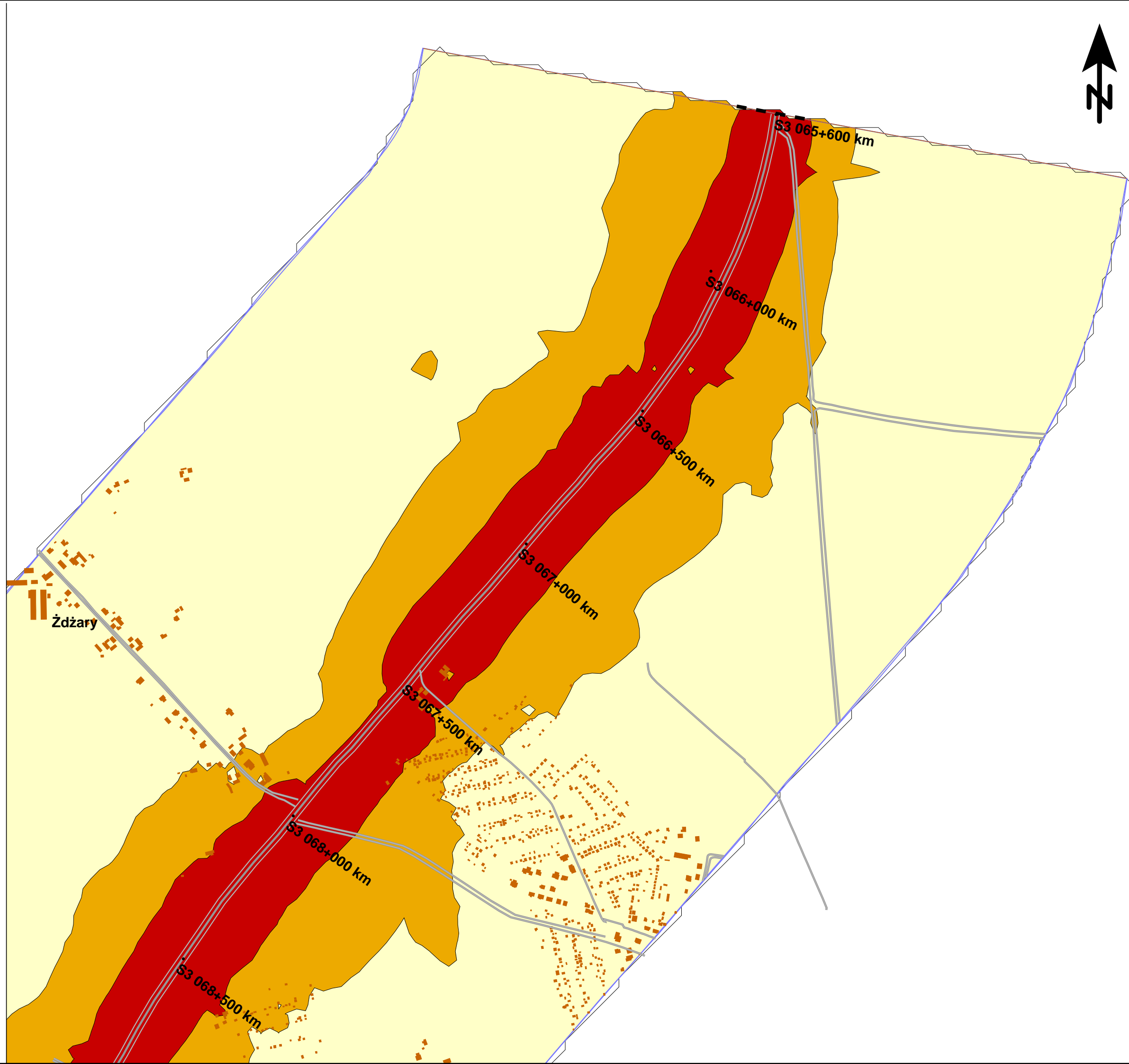
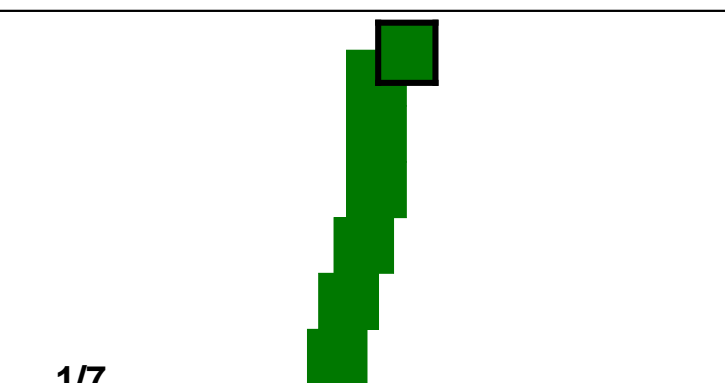
 = 55  
 = 65

Znaki i symbole  
Obiekty ogólnie

-  Obszar
-  granice zasięgu odcinka analizy wg GPR 2005
-  kilometraż drogi (0,5 km)
-  drogi
-  budynki
-  pozostałe obszary

Goleniów - miasto powiatowe  
Żdźary, Łozienica, Rurka - wsie  
Rurzyca, Kliniska Wielkie - wsie

1:10 000  
0 75 150 300 450 600 750 m

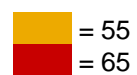


# Mapa proponowanych kierunków zmian zagospodarowania przestrzennego

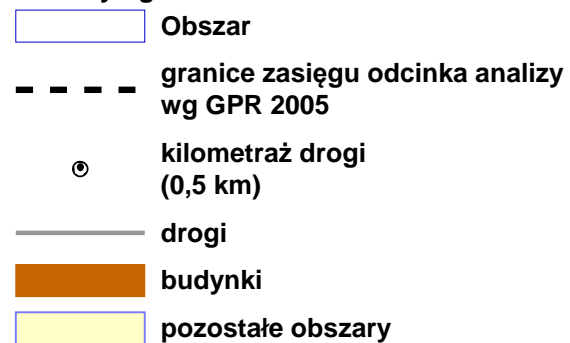
Droga ekspresowa S3  
Kilometraż: 65+600 - 86+000

Województwo: zachodnio-pomorski  
Powiat: goleniowski, stargardzki

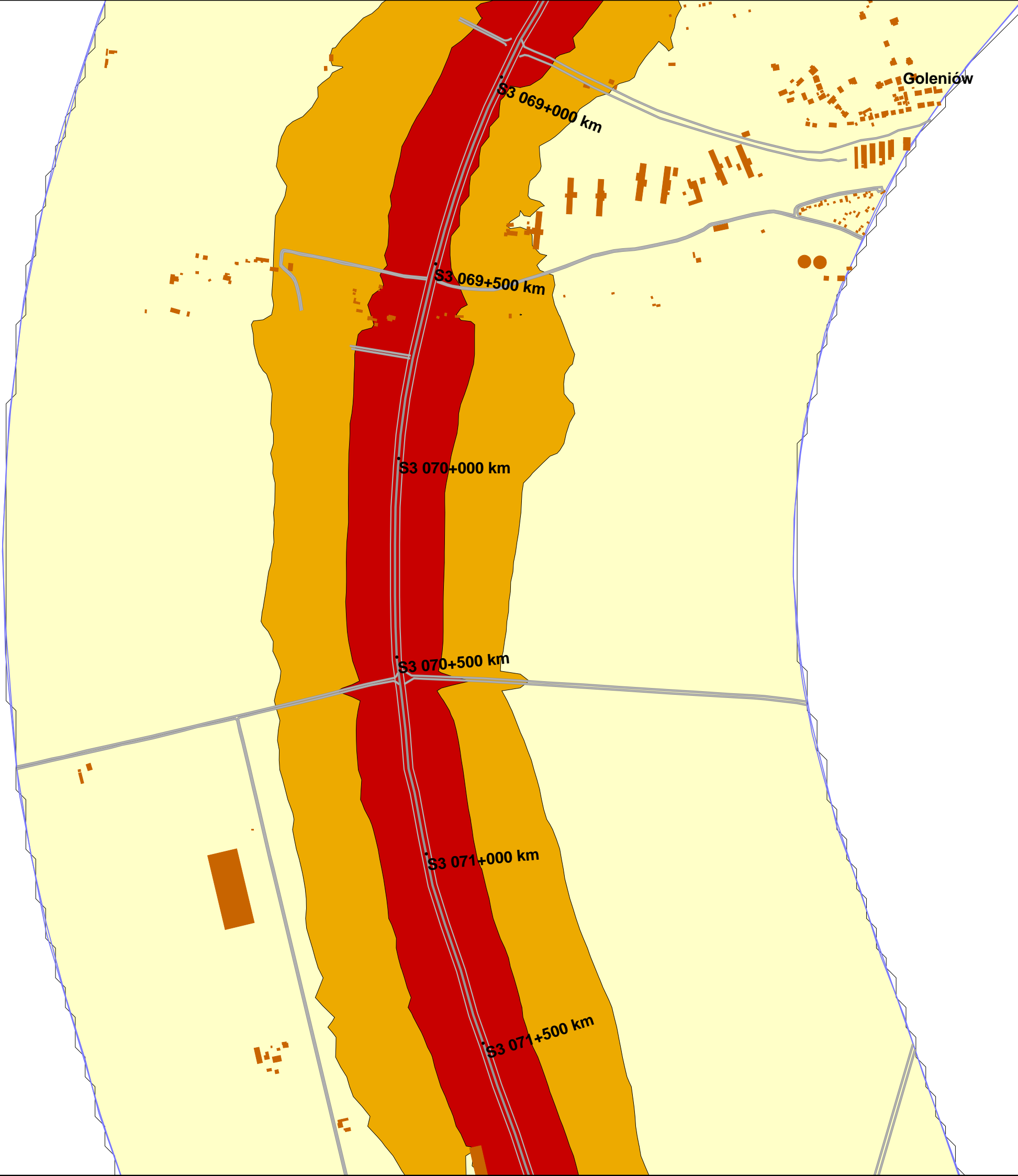
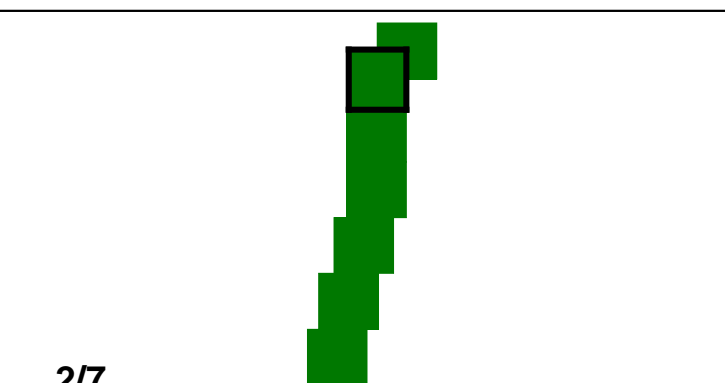
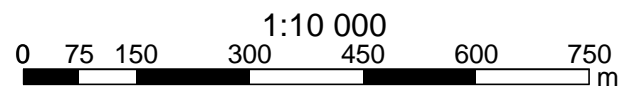
Proponowane zasięgi stref ograniczonej zabudowy



Znaki i symbole  
Obiekty ogólnie



Goleniów - miasto powiatowe  
Żdźary, Łozienica, Rurka - wsie  
Rurzyca, Kliniska Wielkie - wsie





# Mapa proponowanych kierunków zmian zagospodarowania przestrzennego







**Droga ekspresowa S3**  
**Kilometraż: 65+600 - 86+000**

**Województwo: zachodnio-pomorski**  
**Powiat: goleniowski, stargardzki**

Proponowane zasięgi stref ograniczonej zabudowy

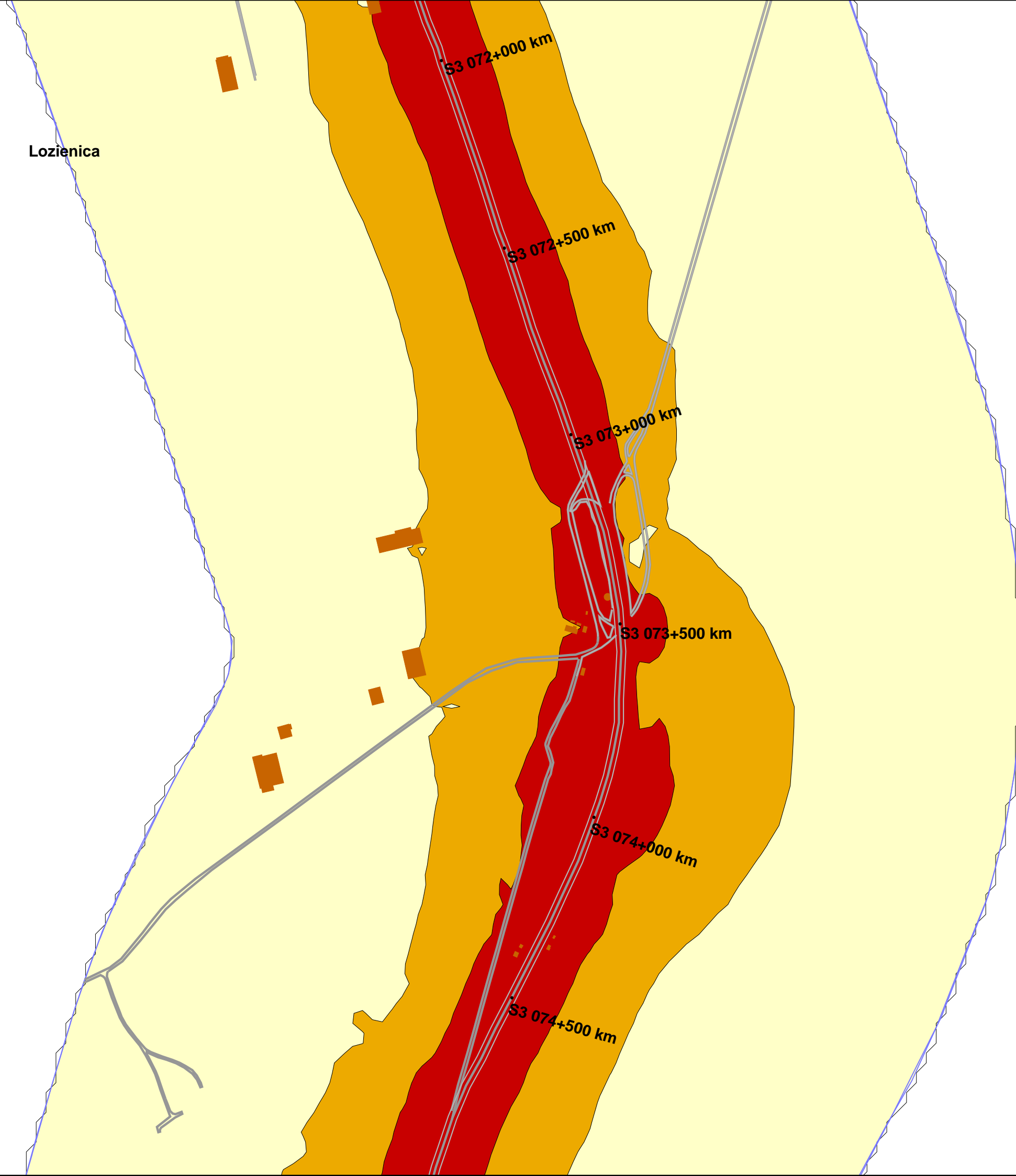
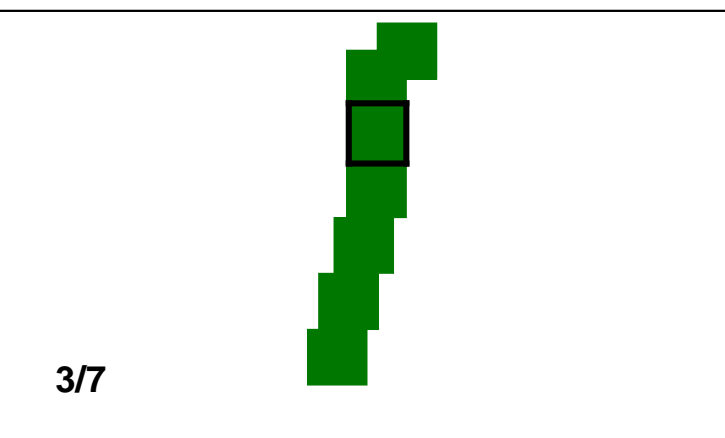
 = 55  
 = 65

Znaki i symbole  
Obiekty ogólnie

-  Obszar
-  granice zasięgu odcinka analizy wg GPR 2005
-  kilometraż drogi (0,5 km)
-  drogi
-  budynki
-  pozostałe obszary

Goleniów - miasto powiatowe  
Żdzary, Łozienica, Rurka - wsie  
Rurzyca, Kliniska Wielkie - wsie

1:10 000  
0 75 150 300 450 600 750 m



# Mapa proponowanych kierunków zmian zagospodarowania przestrzennego







Droga ekspresowa S3  
Kilometraż: 65+600 - 86+000

Województwo: zachodnio-pomorski  
Powiat: goleniowski, stargardzki

Proponowane zasięgi stref ograniczonej zabudowy

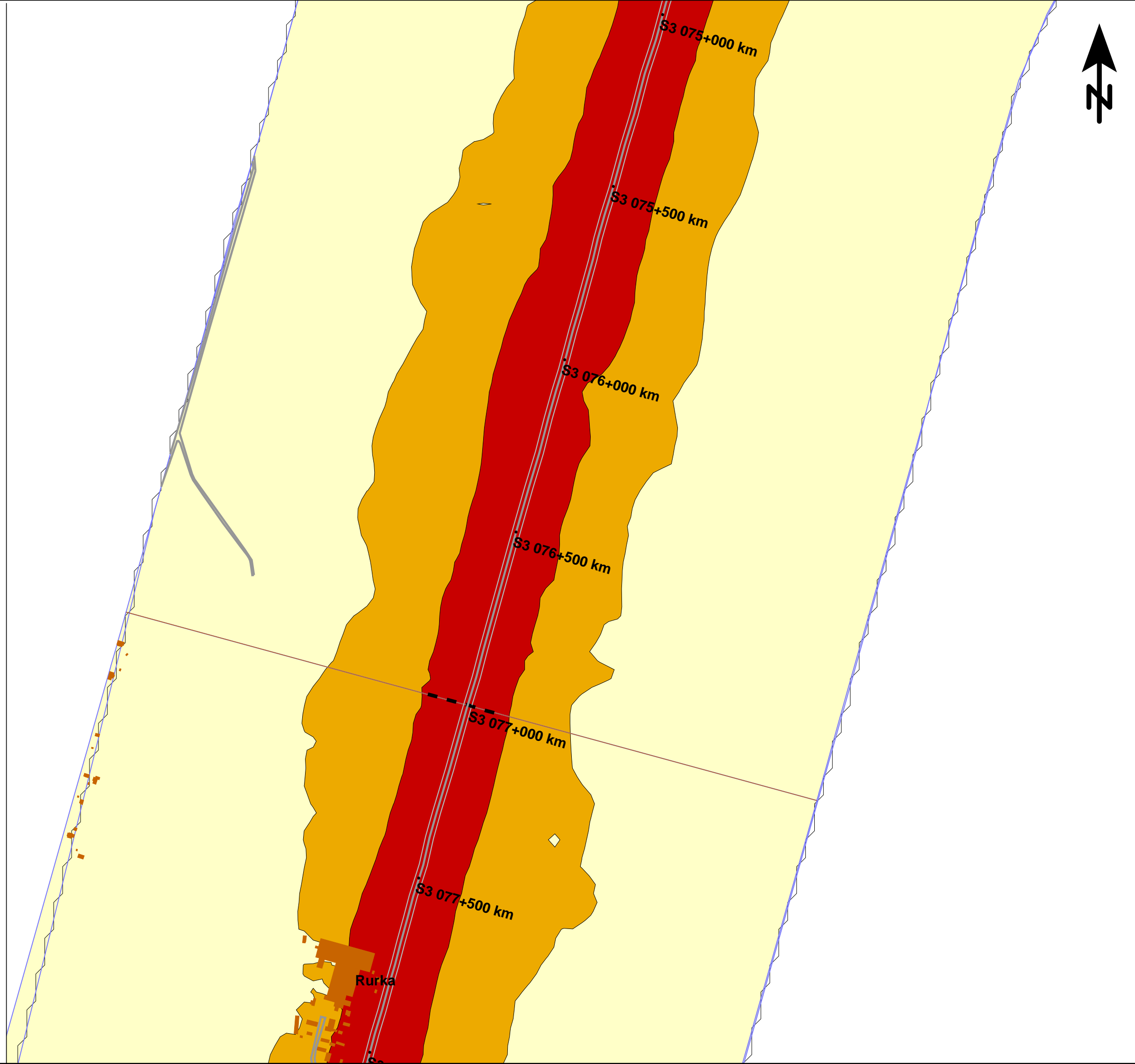
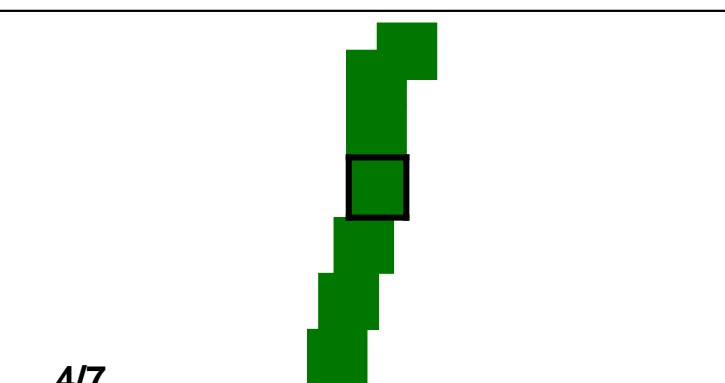
 = 55  
 = 65

Znaki i symbole  
Obiekty ogólnie

-  Obszar
-  granice zasięgu odcinka analizy wg GPR 2005
-  kilometraż drogi (0,5 km)
-  drogi
-  budynki
-  pozostałe obszary

Goleniów - miasto powiatowe  
Żdźary, Łozienica, Rurka - wsie  
Rurzyca, Kliniska Wielkie - wsie

1:10 000  
0 75 150 300 450 600 750 m



# Mapa proponowanych kierunków zmian zagospodarowania przestrzennego

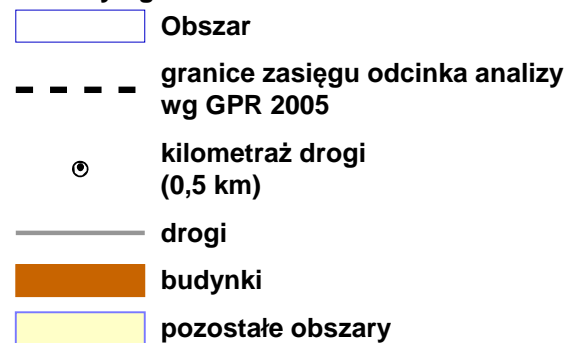
Droga ekspresowa S3  
Kilometraż: 65+600 - 86+000

Województwo: zachodnio-pomorski  
Powiat: goleniowski, stargardzki

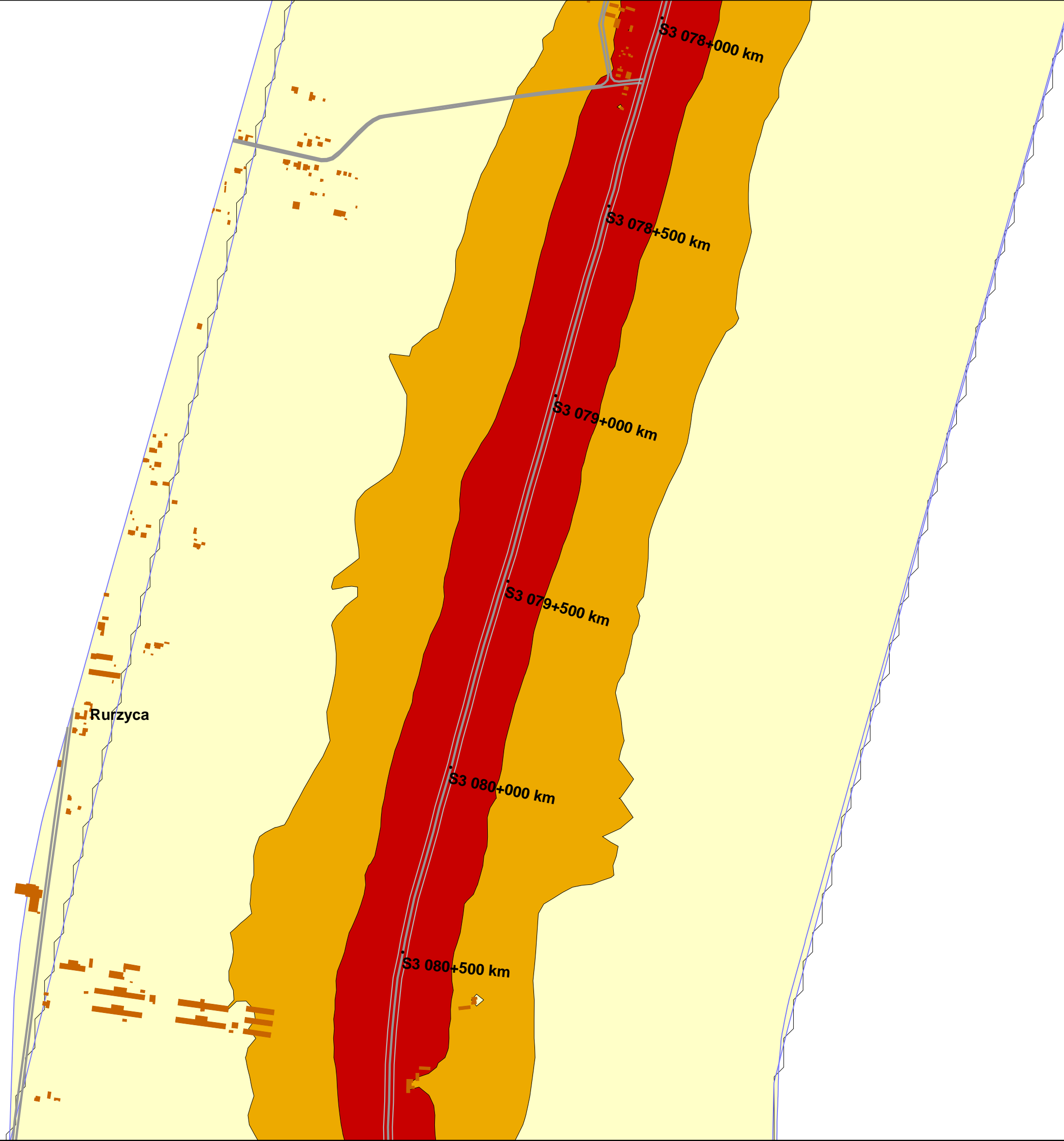
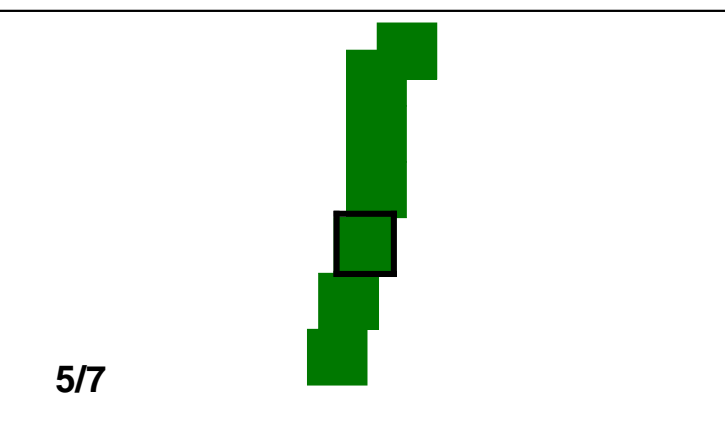
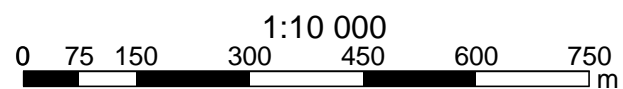
Proponowane zasięgi stref ograniczonej zabudowy



Znaki i symbole  
Obiekty ogólnie



Goleniów - miasto powiatowe  
Żdźary, Łozienica, Rurka - wsie  
Rurzyca, Kliniska Wielkie - wsie



# Mapa proponowanych kierunków zmian zagospodarowania przestrzennego

Droga ekspresowa S3  
Kilometraż: 65+600 - 86+000

Województwo: zachodnio-pomorski  
Powiat: goleniowski, stargardzki

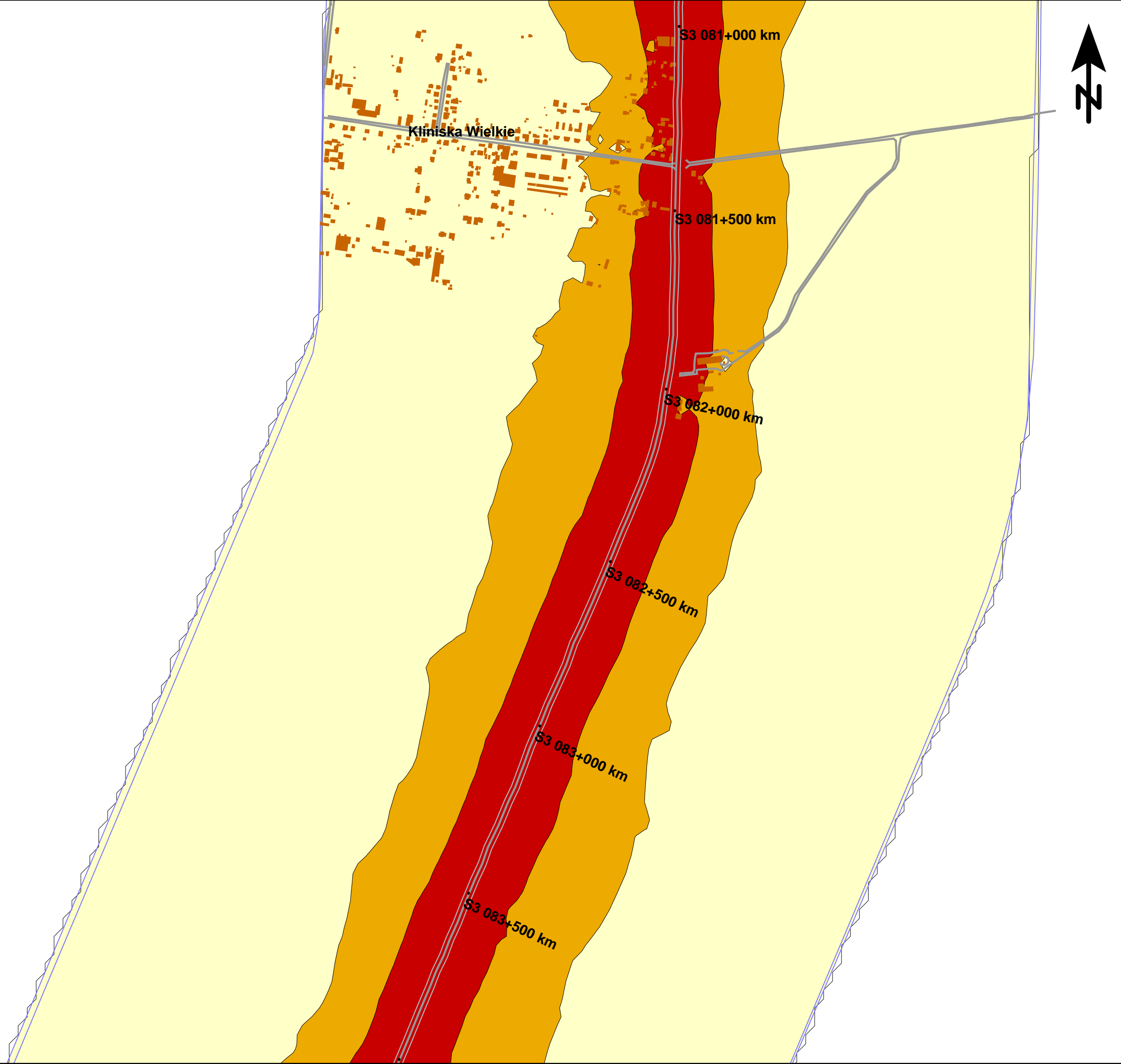
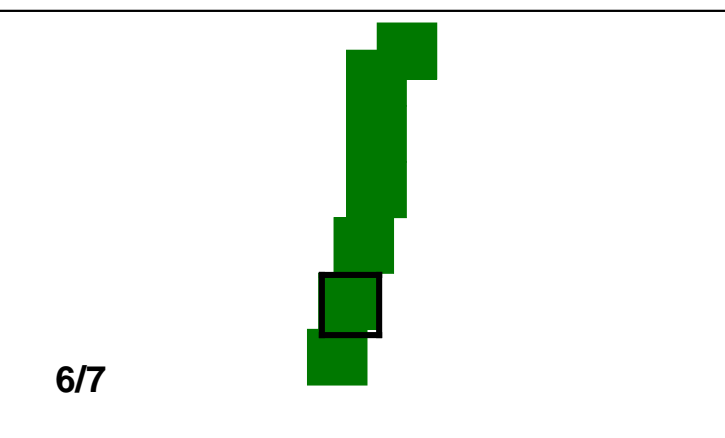
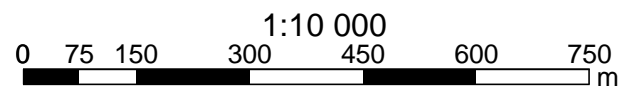
Proponowane zasięgi stref ograniczonej zabudowy



Znaki i symbole  
Obiekty ogólnie

- Obszar
- granice zasięgu odcinka analizy wg GPR 2005
- kilometraż drogi (0,5 km)
- drogi
- budynki
- pozostałe obszary

Goleniów - miasto powiatowe  
Żdźary, Łozienica, Rurka - wsie  
Rurzyca, Kliniska Wielkie - wsie

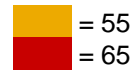


# Mapa proponowanych kierunków zmian zagospodarowania przestrzennego

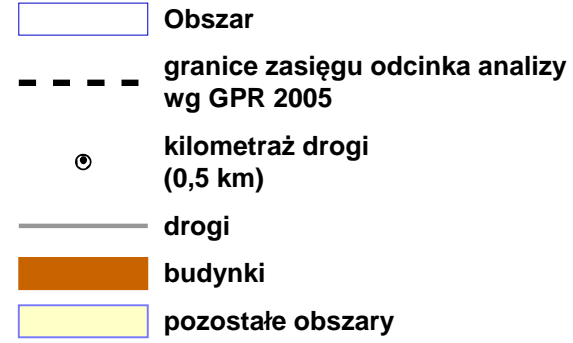
Droga ekspresowa S3  
Kilometraż: 65+600 - 86+000

Województwo: zachodnio-pomorski  
Powiat: goleniowski, stargardzki

Proponowane zasięgi stref ograniczonej zabudowy



Znaki i symbole  
Obiekty ogólnie



Goleniów - miasto powiatowe  
Żdzary, Łozienica, Rurka - wsie  
Rurzyca, Kliniska Wielkie - wsie

