


Mapa prognostyczna L_N

Droga ekspresowa S3
Kilometraż: 65+600 - 86+000

Województwo: zachodnio-pomorski
Powiat: goleniowski, stargardzki

Przedziały imisji
w dB(A)



Znaki i symbole
Obiekty ogólnie

--- granice zasięgu odcinka analizy
wg GPR 2005

⊙ kilometraż drogi
(0,5 km)

— drogi

■ budynki

□ Hałas obszar obliczeń

Zagosp. terenu

■ Lasy ochronne

■ Użytki zielone

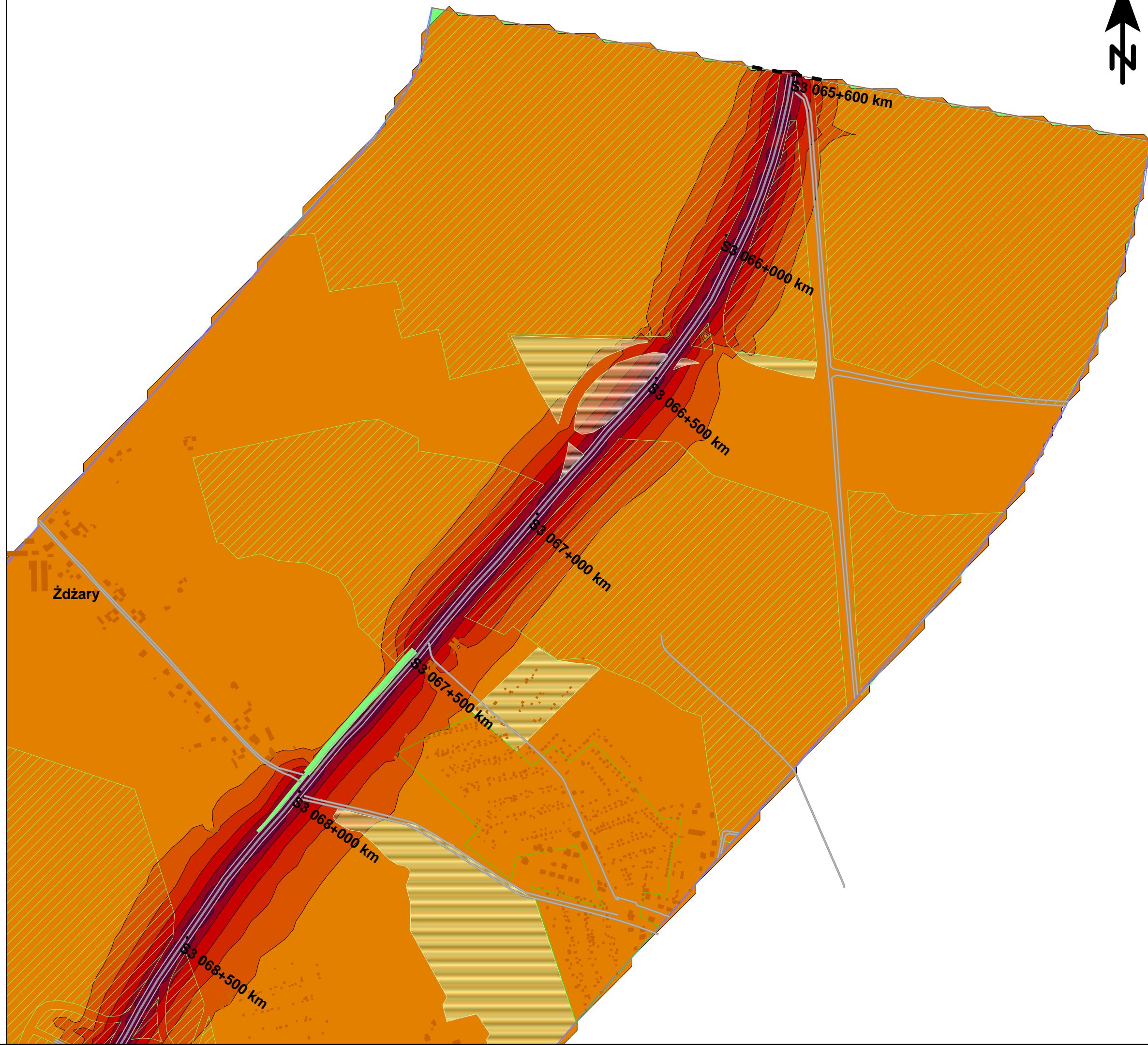

■ Ogrody działkowe

— Linia bazowa

— Ekran

Goleniów - miasto powiatowe
Żdźary, Łozienica, Rurka - wsie
Rurzyca, Kliniska Wielkie - wsie

1:10 000




Mapa prognostyczna L_N

Droga ekspresowa S3
Kilometraż: 65+600 - 86+000

Województwo: zachodnio-pomorski
Powiat: goleniowski, stargardzki

Przedziały imisji
w dB(A)



Znaki i symbole
Obiekty ogólnie

--- granice zasięgu odcinka analizy
wg GPR 2005

⊙ kilometraż drogi
(0,5 km)

— drogi

■ budynki

□ Hałas obszar obliczeń

Zagosp. terenu

■ Lasy ochronne

■ Użytki zielone


■ Ogrody działkowe

— Linia bazowa

■ Ekran

Goleniów - miasto powiatowe
Żdźary, Łozienica, Rurka - wsie
Rurzyca, Kliniska Wielkie - wsie

1:10 000



2/7




Mapa prognostyczna L_N

Droga ekspresowa S3
Kilometraż: 65+600 - 86+000

Województwo: zachodnio-pomorski
Powiat: goleniowski, stargardzki

Przedziały imisji
w dB(A)



Znaki i symbole
Obiekty ogólnie

--- granice zasięgu odcinka analizy
wg GPR 2005

⊙ kilometraż drogi
(0,5 km)

— drogi

■ budynki

□ Hałas obszar obliczeń

Zagosp. terenu

■ Lasy ochronne

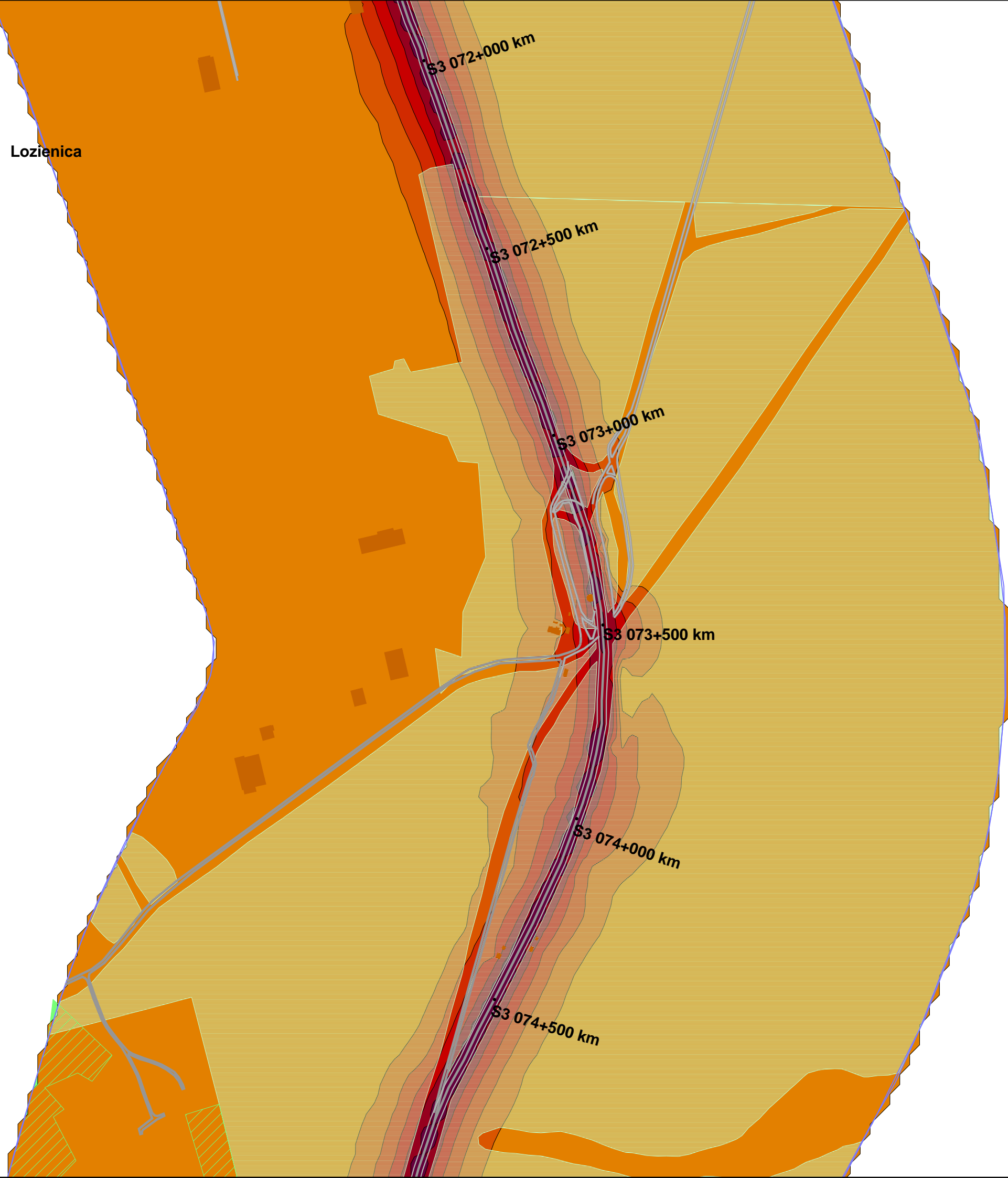
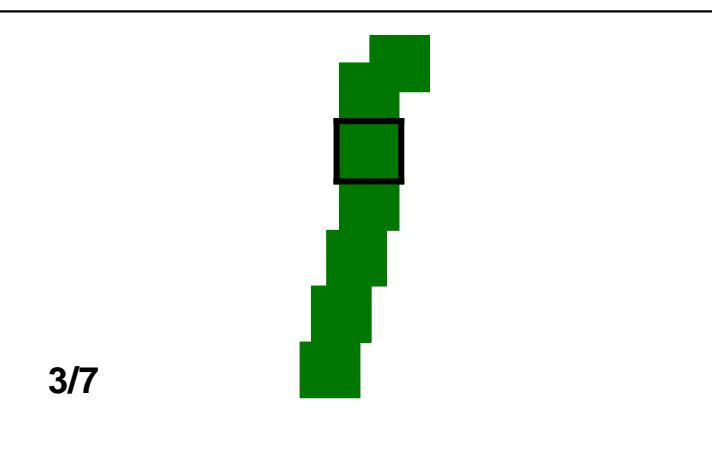

■ Użytki zielone

■ Ogrody działkowe

— Linia bazowa

— Ekran

Goleniów - miasto powiatowe
Żdźary, Łozienica, Rurka - wsie
Rurzyca, Kliniska Wielkie - wsie




Mapa prognostyczna L_N

Droga ekspresowa S3
Kilometraż: 65+600 - 86+000

Województwo: zachodnio-pomorski
Powiat: goleniowski, stargardzki

Przedziały imisji
w dB(A)



Znaki i symbole
Obiekty ogólnie

--- granice zasięgu odcinka analizy
wg GPR 2005

⊙ kilometraż drogi
(0,5 km)

— drogi

■ budynki

□ Hałas obszar obliczeń

Zagosp. terenu

■ Lasy ochronne

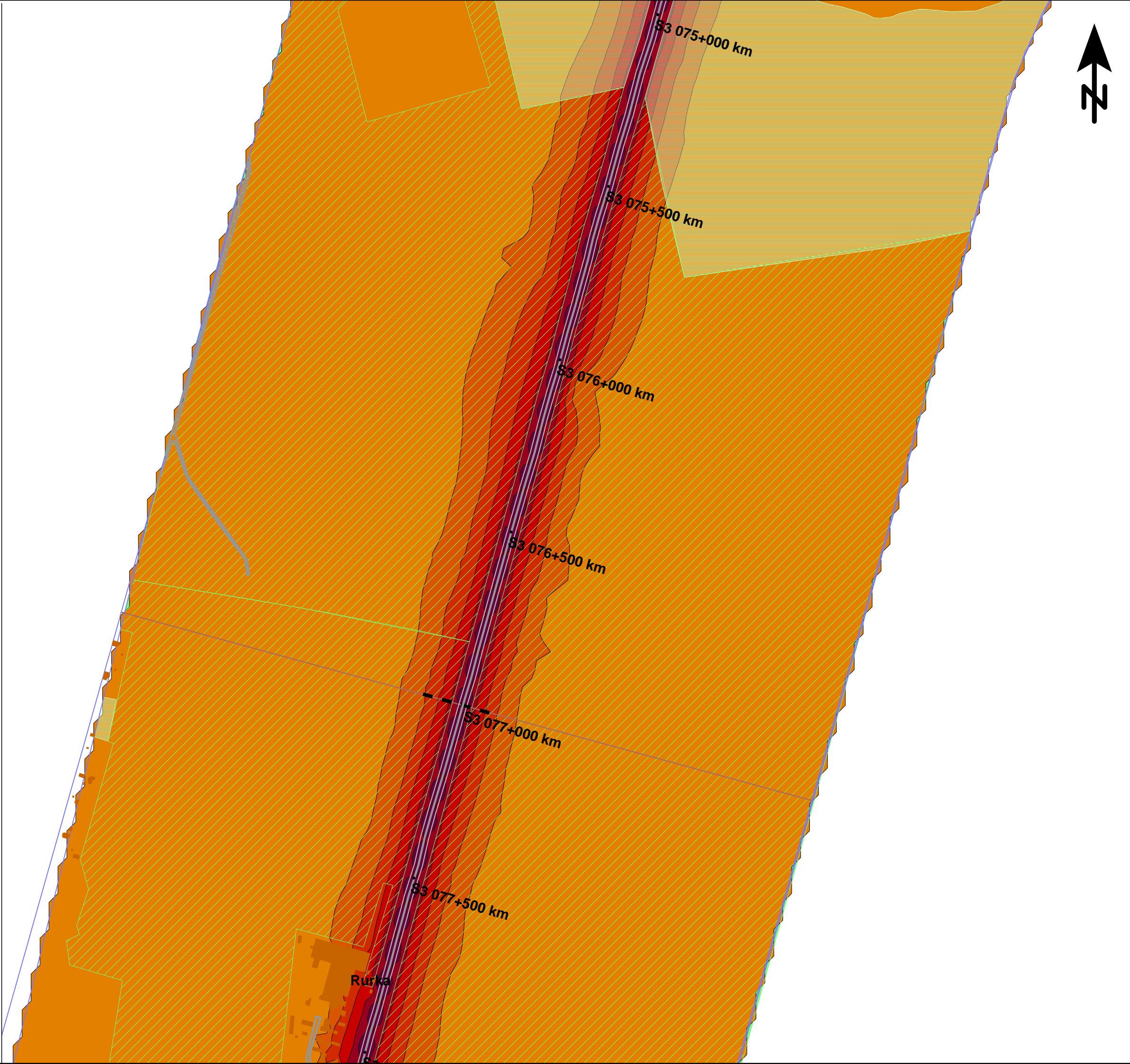
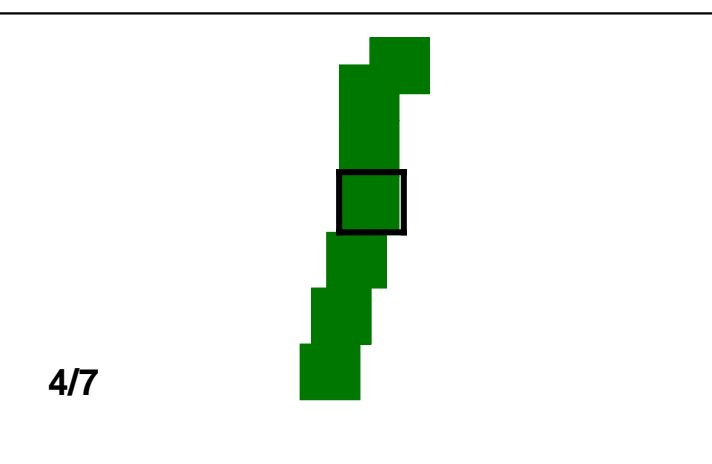

■ Użytki zielone

■ Ogrody działkowe

— Linia bazowa

— Ekran

Goleniów - miasto powiatowe
Żdźary, Łozienica, Rurka - wsie
Rurzyca, Kliniska Wielkie - wsie



Mapa prognostyczna L_N


Droga ekspresowa S3

Kilometraż: 65+600 - 86+000

Województwo: zachodnio-pomorski

Powiat: goleniowski, stargardzki

Przedziały imisji
w dB(A)



Znaki i symbole
Obiekty ogólnie

--- granice zasięgu odcinka analizy
wg GPR 2005

⊙ kilometraż drogi
(0,5 km)

— drogi

■ budynki

□ Hałas obszar obliczeń

Zagosp. terenu

■ Lasy ochronne

■ Użytki zielone

■ Ogrody działkowe


— Linia bazowa

— Ekran

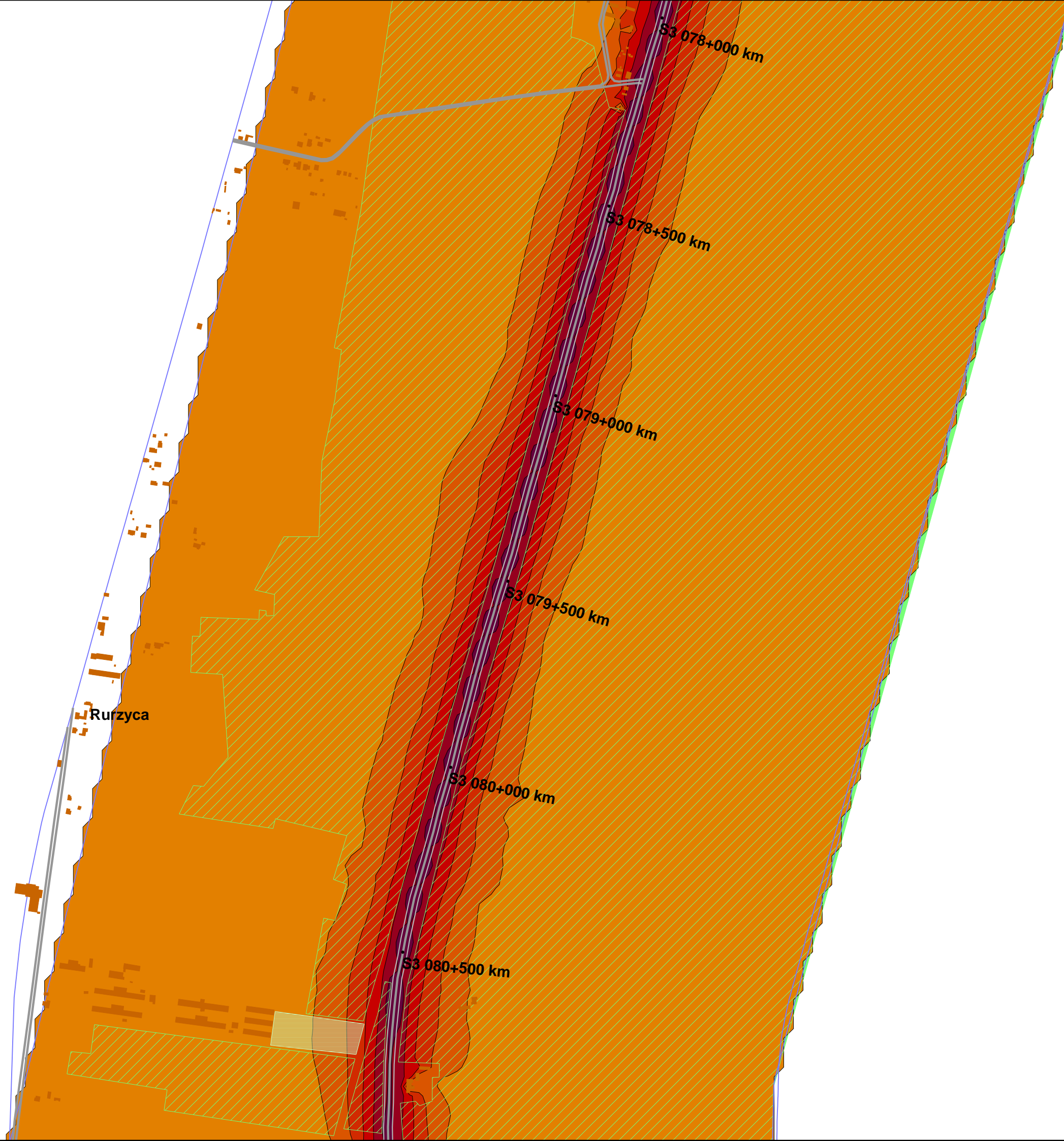
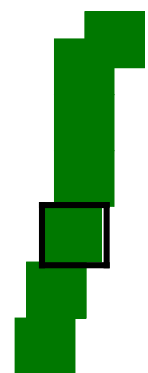
Goleniów - miasto powiatowe

Żdźary, Łozienica, Rurka - wsie

Rurzycza, Kliniska Wielkie - wsie



5/7




Mapa prognostyczna L_N

Droga ekspresowa S3
Kilometraż: 65+600 - 86+000

Województwo: zachodnio-pomorski
Powiat: goleniowski, stargardzki

Przedziały imisji
w dB(A)



Znaki i symbole
Obiekty ogólnie

--- granice zasięgu odcinka analizy wg GPR 2005

⊙ kilometraż drogi (0,5 km)

— drogi

■ budynki

□ Hałas obszar obliczeń

Zagosp. terenu

■ Lasy ochronne

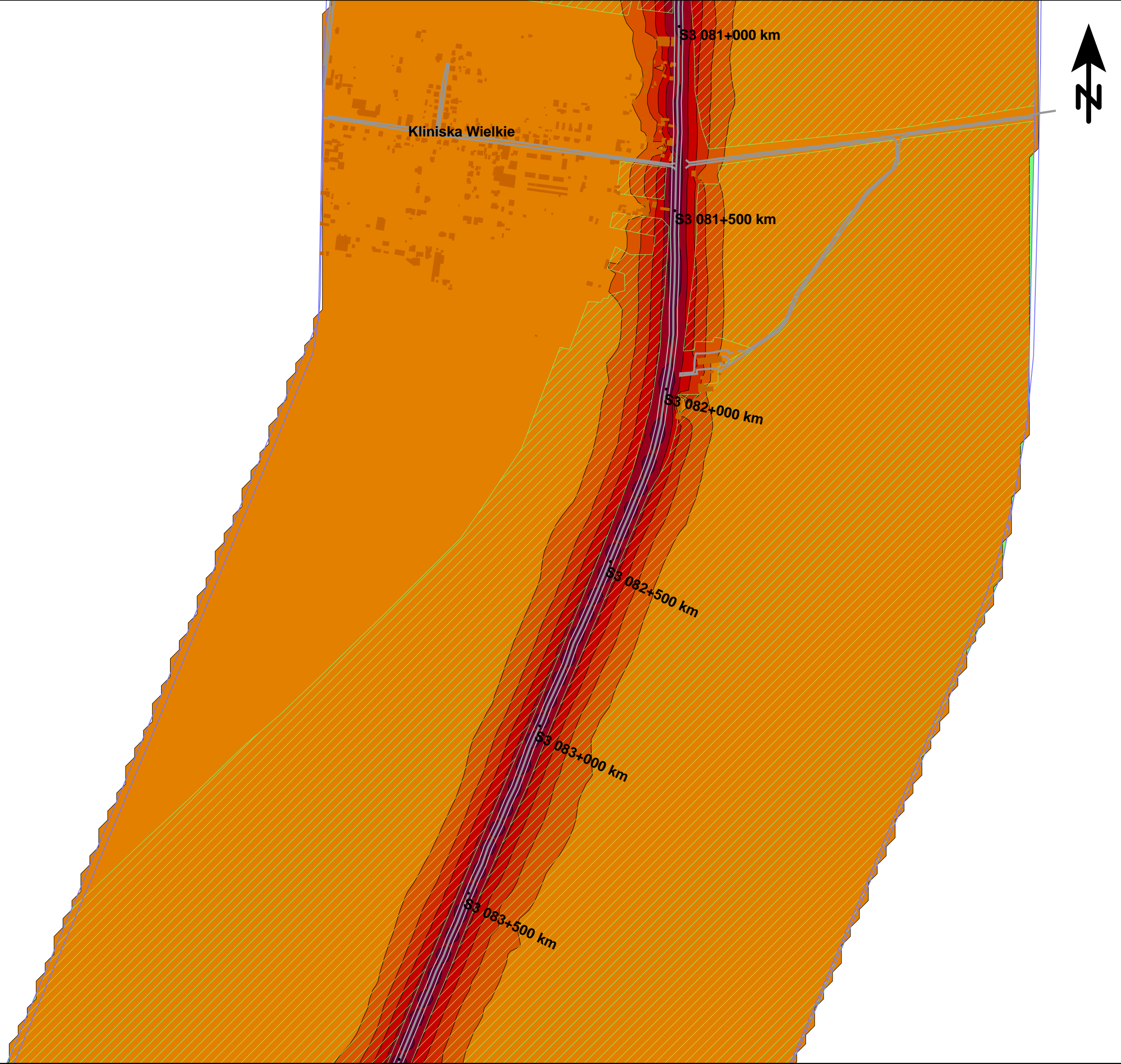
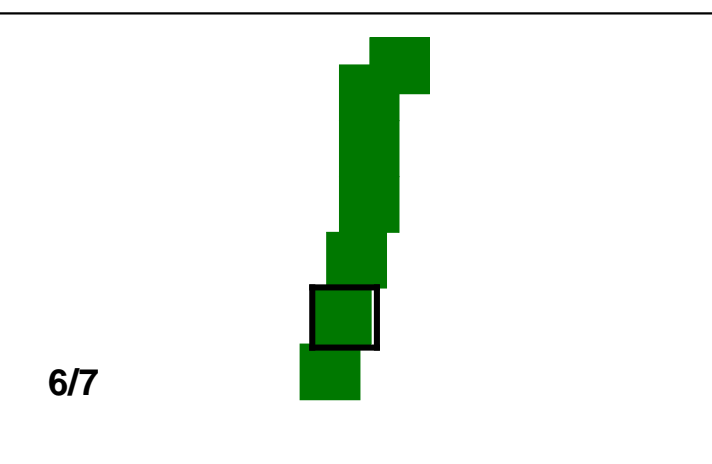

■ Użytki zielone

■ Ogrody działkowe

— Linia bazowa

— Ekran

Goleniów - miasto powiatowe
Żdźary, Łozienica, Rurka - wsie
Rurzyca, Kliniska Wielkie - wsie



Mapa prognostyczna L_N


Droga ekspresowa S3

Kilometraż: 65+600 - 86+000

Województwo: zachodnio-pomorski

Powiat: goleniowski, stargardzki

Przedziały imisji
w dB(A)



Znaki i symbole
Obiekty ogólnie

--- granice zasięgu odcinka analizy
wg GPR 2005

⊙ kilometraż drogi
(0,5 km)

— drogi

■ budynki

□ Hałas obszar obliczeń

Zagosp. terenu

■ Lasy ochronne

■ Użytki zielone

■ Ogrody działkowe

— Linia bazowa

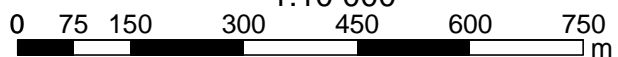
— Ekran

Goleniów - miasto powiatowe

Żdźary, Łozienica, Rurka - wsie

Rurzyca, Kliniska Wielkie - wsie

1:10 000



7/7

