

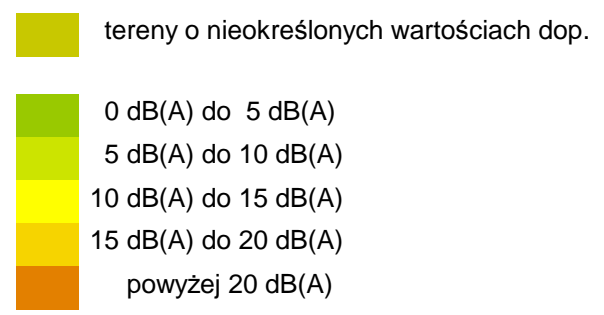


# Mapa przekroczeń dopuszczalnych poziomów dźwięku $L_N$

## Droga ekspresowa S3 Kilometraż: 65+600 - 86+000

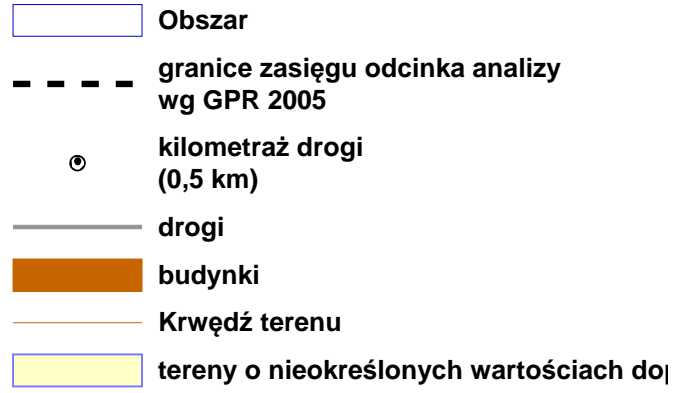
Województwo: zachodnio-pomorski  
Powiat: goleniowski, stargardzki

Przekroczenia wartości dopuszczalnych dB(A)

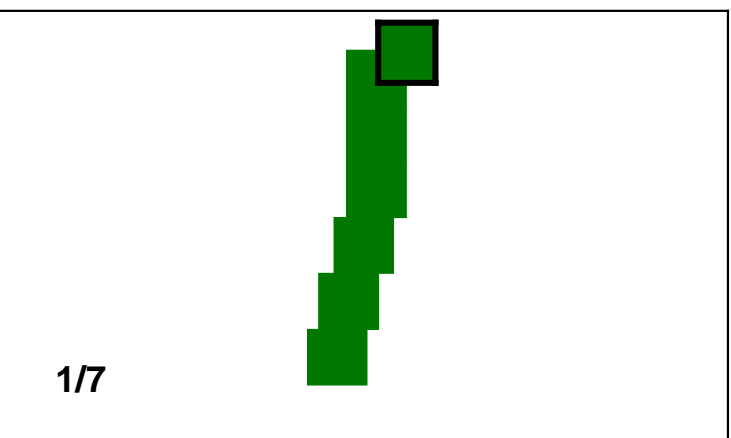
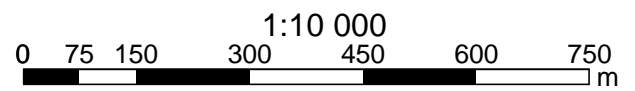


### Znaki i symbole

#### Obiekty ogólnie



Goleniów - miasto powiatowe  
Żdźary, Łozienica, Rurka - wsie  
Rurzyca, Kliniska Wielkie - wsie

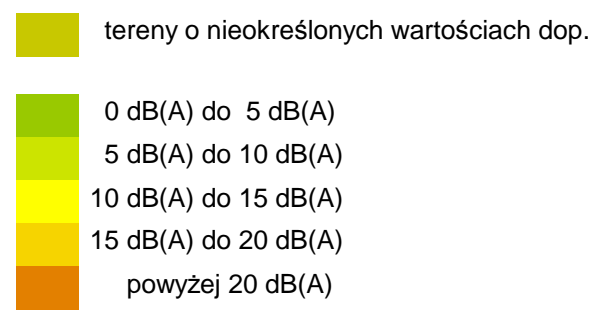


# Mapa przekroczeń dopuszczalnych poziomów dźwięku $L_N$

## Droga ekspresowa S3 Kilometraż: 65+600 - 86+000

Województwo: zachodnio-pomorski  
Powiat: goleniowski, stargardzki

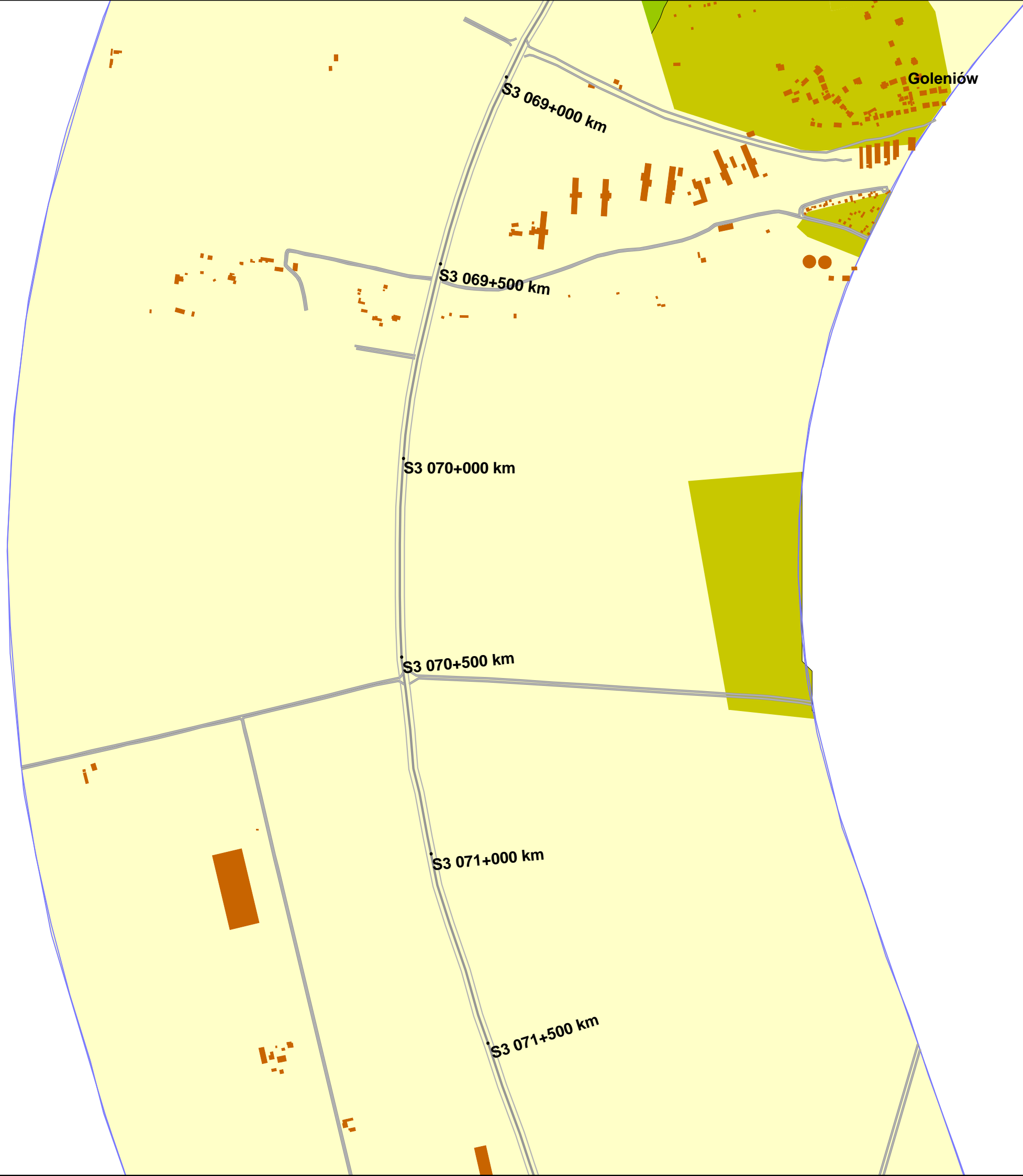

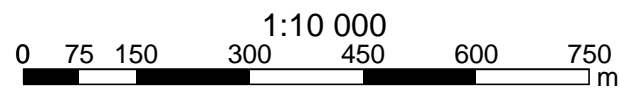
Przekroczenia wartości dopuszczalnych dB(A)



### Znaki i symbole

- Obiekty ogólnie**
- Obszar
  - granice zasięgu odcinka analizy wg GPR 2005
  - kilometraż drogi (0,5 km)
  - drogi
  - budynki
  - Krwężź terenu
  - tereny o nieokreślonych wartościach dop.

Goleniów - miasto powiatowe  
Żdźary, Łozienica, Rurka - wsie  
Rurzyca, Kliniska Wielkie - wsie

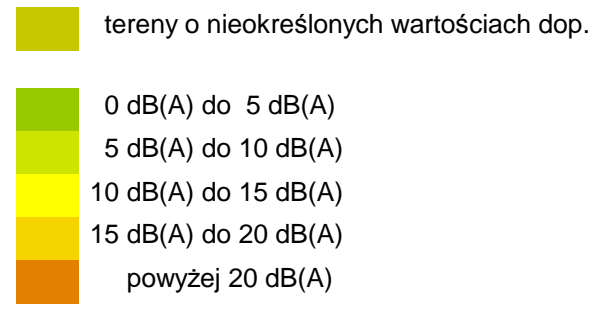


# Mapa przekroczeń dopuszczalnych poziomów dźwięku $L_N$

## Droga ekspresowa S3 Kilometraż: 65+600 - 86+000

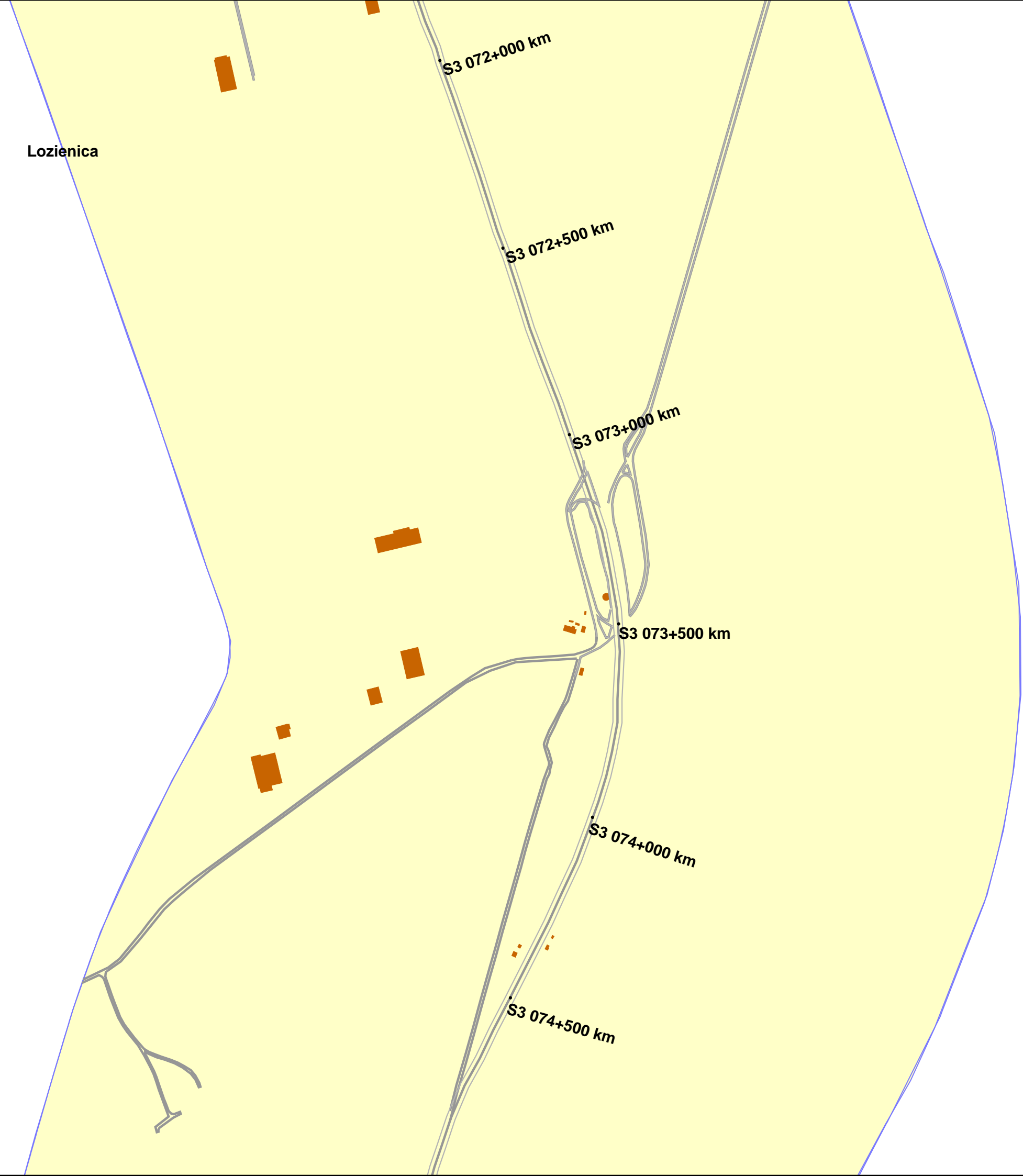

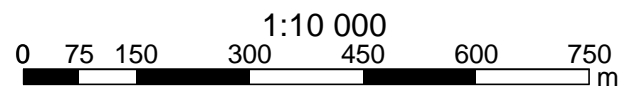
Województwo: zachodnio-pomorski  
Powiat: goleniowski, stargardzki

Przekroczenia wartości dopuszczalnych dB(A)



- Znaki i symbole**  
**Obiekty ogólnie**
- Obszar
  - granice zasięgu odcinka analizy wg GPR 2005
  - kilometraż drogi (0,5 km)
  - drogi
  - budynki
  - Krwędź terenu
  - tereny o nieokreślonych wartościach dop.

Goleniów - miasto powiatowe  
Żdźary, Łozienica, Rurka - wsie  
Rurzyca, Kliniska Wielkie - wsie

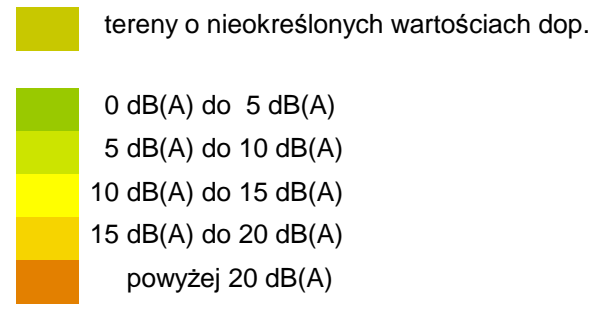


# Mapa przekroczeń dopuszczalnych poziomów dźwięku $L_N$

## Droga ekspresowa S3 Kilometraż: 65+600 - 86+000


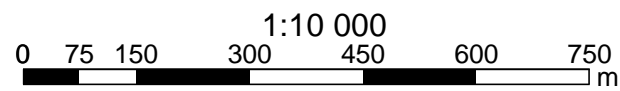
Województwo: zachodnio-pomorski  
Powiat: goleniowski, stargardzki

Przekroczenia wartości dopuszczalnych dB(A)



- Znaki i symbole**  
**Obiekty ogólnie**
- Obszar
  - granice zasięgu odcinka analizy wg GPR 2005
  - kilometraż drogi (0,5 km)
  - drogi
  - budynki
  - Krwędź terenu
  - tereny o nieokreślonych wartościach dop.

Goleniów - miasto powiatowe  
Żdźary, Łozienica, Rurka - wsie  
Rurzyca, Kliniska Wielkie - wsie

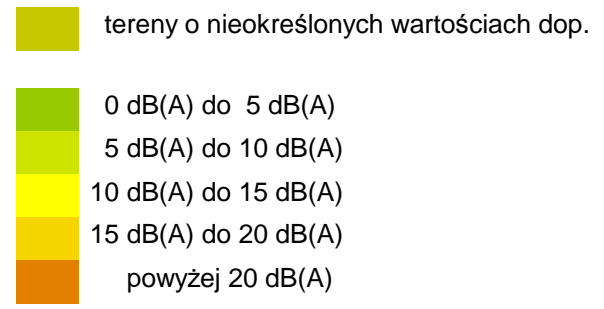


# Mapa przekroczeń dopuszczalnych poziomów dźwięku L<sub>N</sub>

## Droga ekspresowa S3 Kilometraż: 65+600 - 86+000

Województwo: zachodnio-pomorski  
Powiat: goleniowski, stargardzki

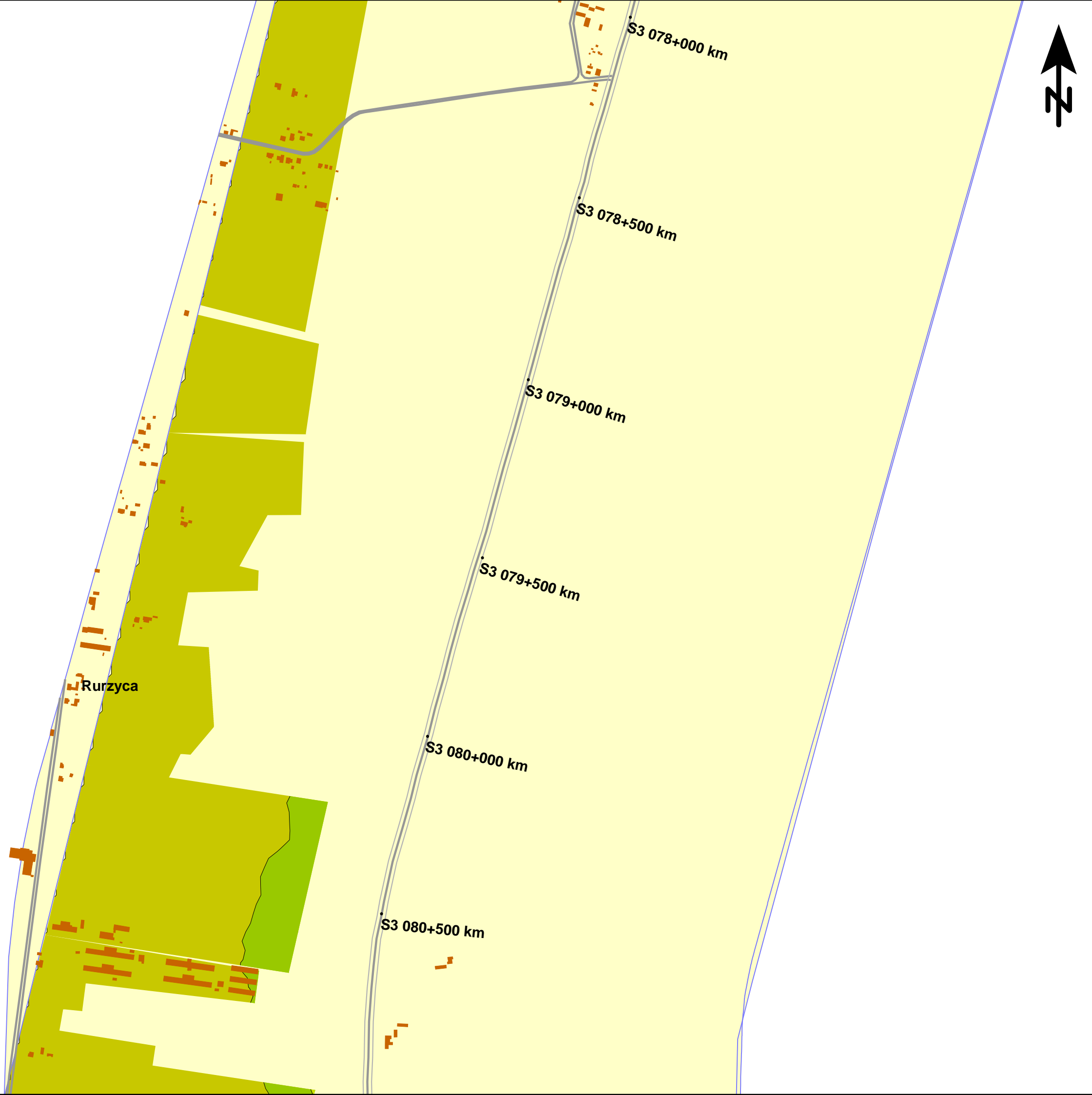
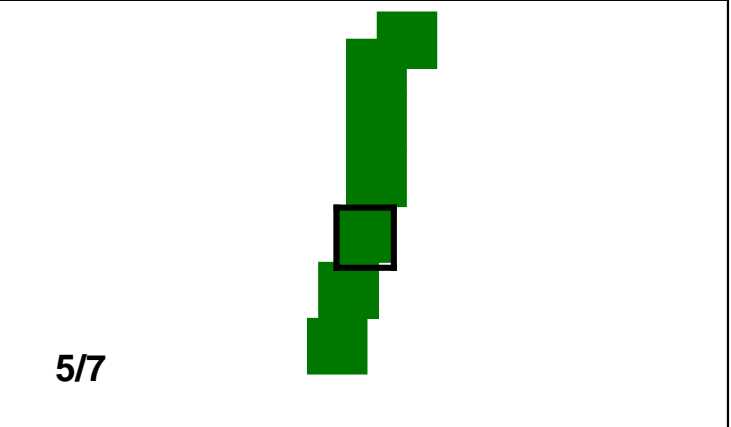
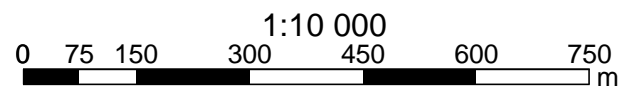
Przekroczenia wartości dopuszczalnych dB(A)



### Znaki i symbole

- Obszar
- granice zasięgu odcinka analizy wg GPR 2005
- kilometraż drogi (0,5 km)
- drogi
- budynki
- Krwężź terenu
- tereny o nieokreślonych wartościach dop.

Goleniów - miasto powiatowe  
Żdźary, Łozienica, Rurka - wsie  
Rurzyca, Kliniska Wielkie - wsie

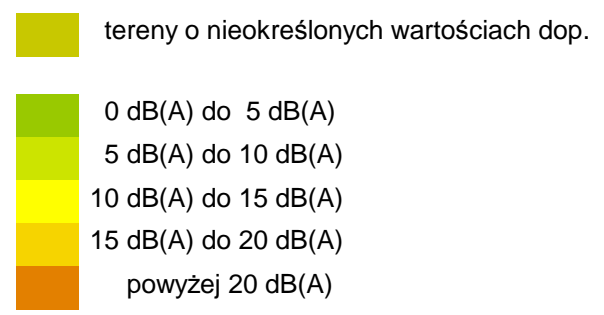


# Mapa przekroczeń dopuszczalnych poziomów dźwięku $L_N$

## Droga ekspresowa S3 Kilometraż: 65+600 - 86+000

Województwo: zachodnio-pomorski  
Powiat: goleniowski, stargardzki


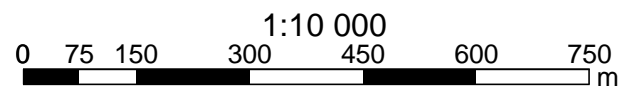
Przekroczenia wartości dopuszczalnych dB(A)



### Znaki i symbole

- Obiekty ogólnie**
- Obszar
  - granice zasięgu odcinka analizy wg GPR 2005
  - kilometraż drogi (0,5 km)
  - drogi
  - budynki
  - Krwędź terenu
  - tereny o nieokreślonych wartościach dop.

Goleniów - miasto powiatowe  
Żdźary, Łozienica, Rurka - wsie  
Rurzyca, Kliniska Wielkie - wsie

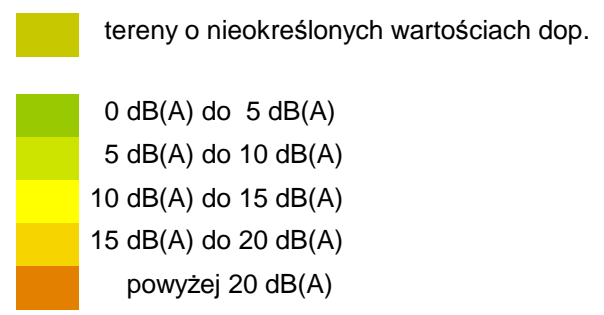


# Mapa przekroczeń dopuszczalnych poziomów dźwięku $L_N$

## Droga ekspresowa S3 Kilometraż: 65+600 - 86+000

Województwo: zachodnio-pomorski  
Powiat: goleniowski, stargardzki

Przekroczenia wartości dopuszczalnych dB(A)



### Znaki i symbole

- Obiekty ogólnie**
- Obszar
  - granice zasięgu odcinka analizy wg GPR 2005
  - kilometraż drogi (0,5 km)
  - drogi
  - budynki
  - Krwężź terenu
  - tereny o nieokreślonych wartościach dop.

Goleniów - miasto powiatowe  
Źdźary, Łozienica, Rurka - wsie  
Rurzyca, Kliniska Wielkie - wsie

