

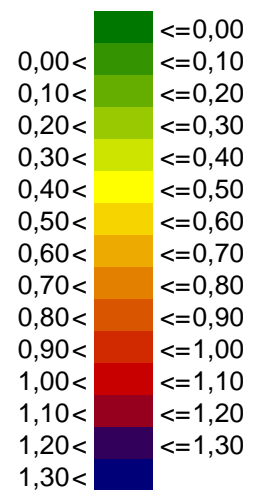
# Mapa rozkładu wskaźnika M $L_{DWN}$

Droga ekspresowa S3  
Kilometraż: 65+600 - 86+000



Województwo: zachodnio-pomorski  
Powiat: goleniowski, stargardzki

Wartości wskaźnika M



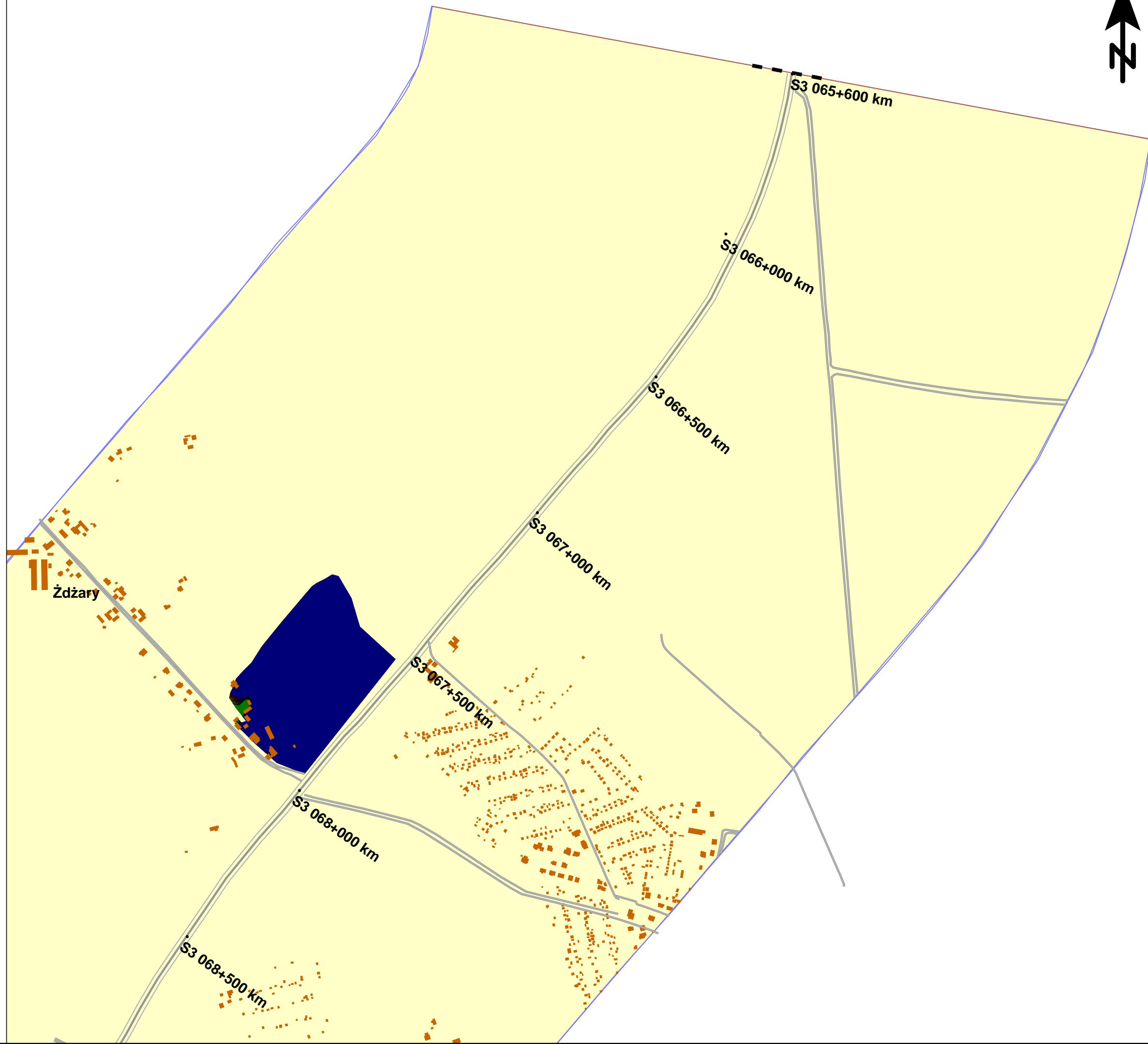
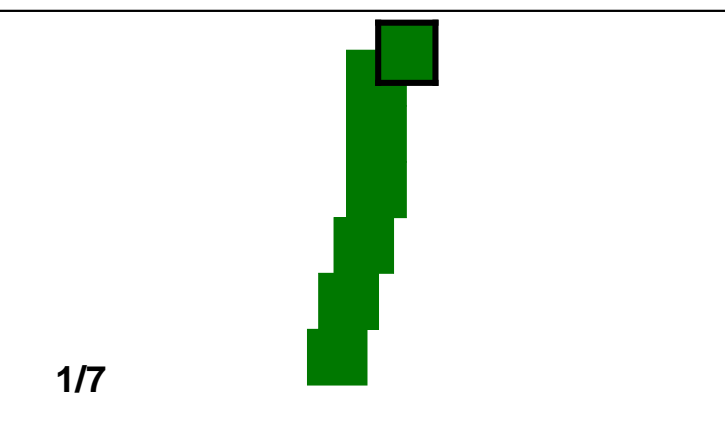

Znaki i symbole

Obiekty ogólnie

- Obszar
- granice zasięgu odcinka analizy wg GPR 2005
- kilometraż drogi (0,5 km)
- drogi
- budynki
- Krwężń terenu

Goleniów - miasto powiatowe  
Żdźary, Łozienica, Rurka - wsie  
Rurzyca, Kliniska Wielkie - wsie

1:10 000



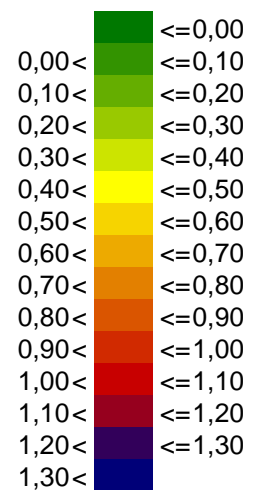
# Mapa rozkładu wskaźnika M

$L_{DWN}$

Droga ekspresowa S3  
Kilometraż: 65+600 - 86+000

Województwo: zachodnio-pomorski  
Powiat: goleniowski, stargardzki

Wartości wskaźnika M



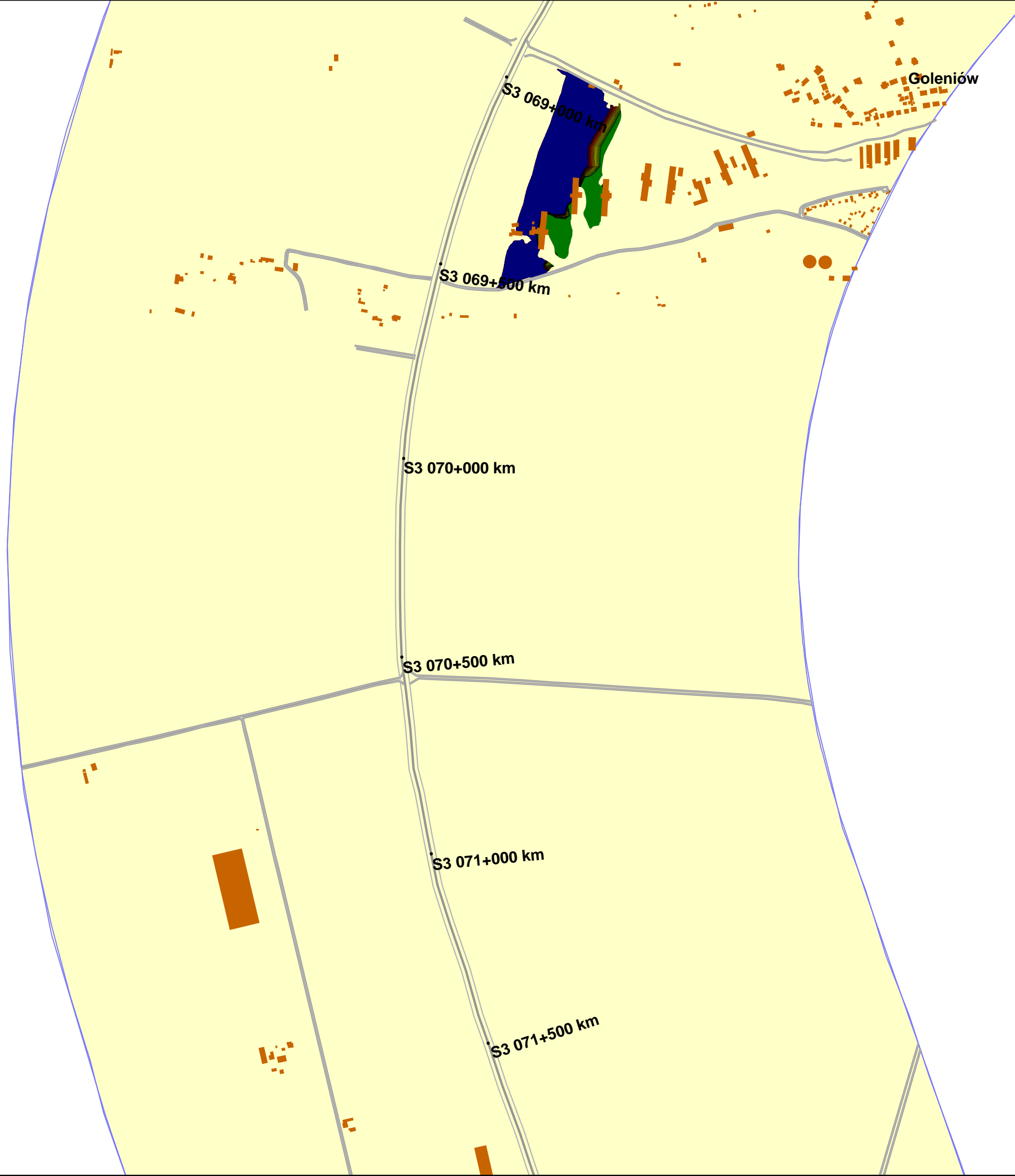
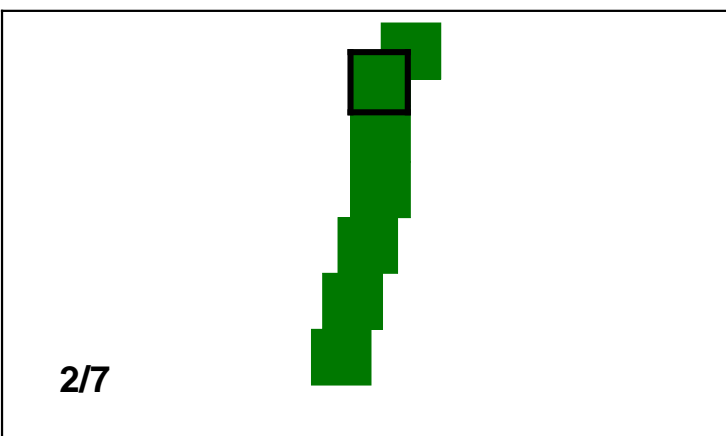

## Znaki i symbole

### Obiekty ogólnie

- Obszar
- granice zasięgu odcinka analizy wg GPR 2005
- kilometraż drogi (0,5 km)
- drogi
- budynki
- Krwężź terenu

Goleniów - miasto powiatowe  
Żdźary, Łozienica, Rurka - wsie  
Rurzyca, Kliniska Wielkie - wsie

1:10 000



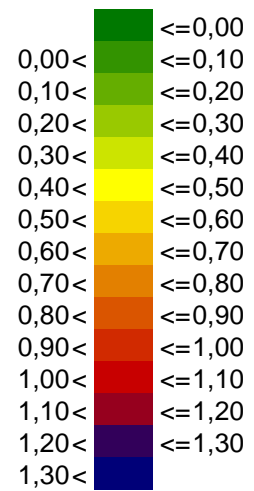
# Mapa rozkładu wskaźnika M<sub>L<sub>DWN</sub></sub>

## Droga ekspresowa S3







### Kilometraż: 65+600 - 86+000

Województwo: zachodnio-pomorski  
Powiat: goleniowski, stargardzki

Wartości wskaźnika M

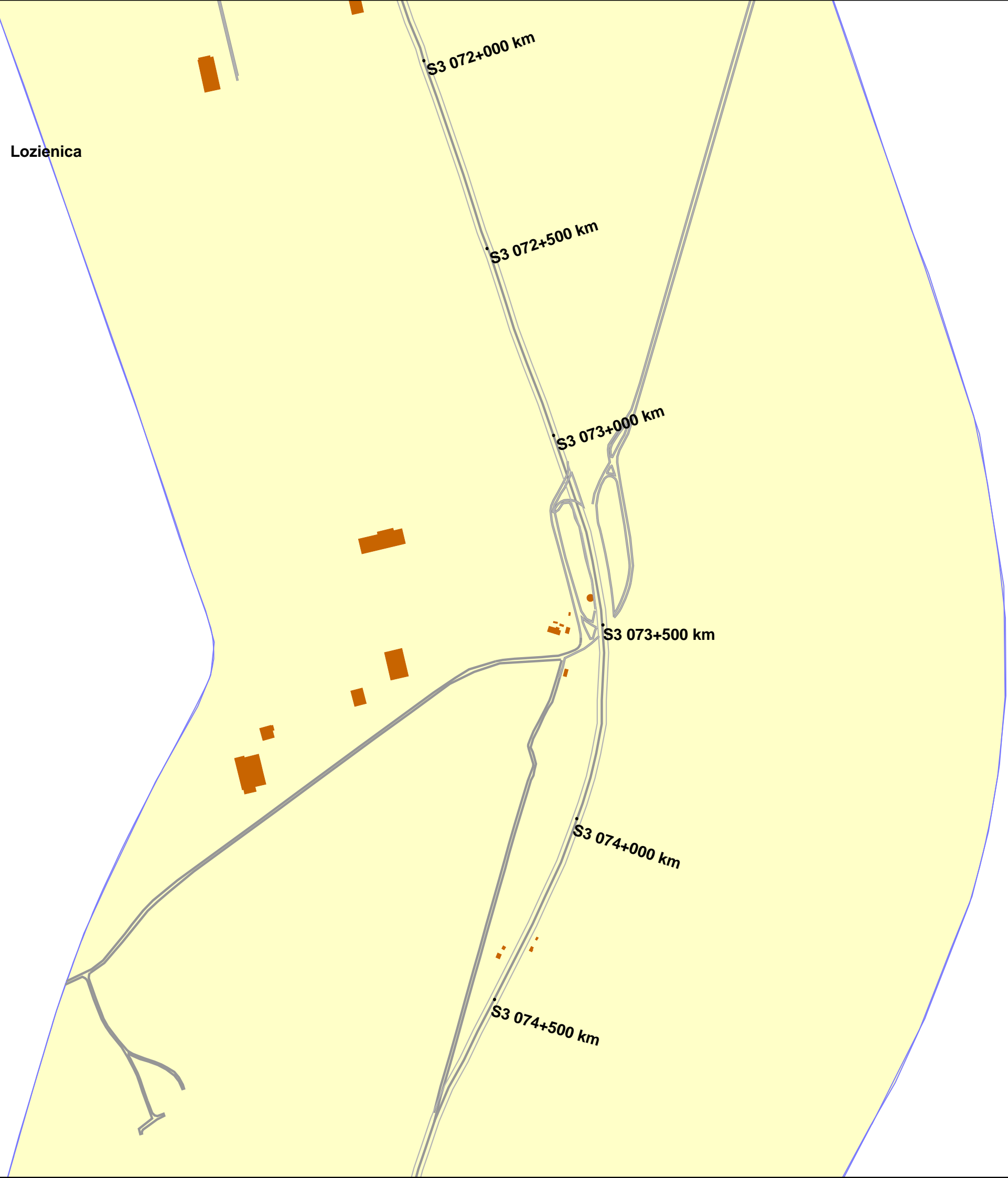
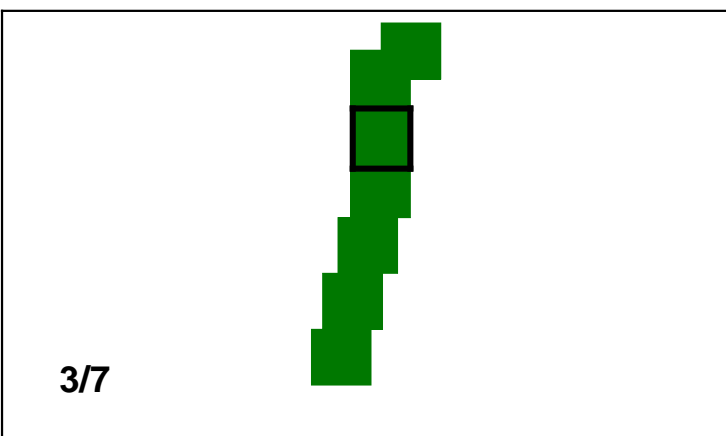



#### Znaki i symbole

- Obiekty ogólnie**
-  Obszar
  -  granice zasięgu odcinka analizy wg GPR 2005
  -  kilometraż drogi (0,5 km)
  -  drogi
  -  budynki
  -  Krwędź terenu

Goleniów - miasto powiatowe  
Żdźary, Łozienica, Rurka - wsie  
Rurzyca, Kliniska Wielkie - wsie

1:10 000

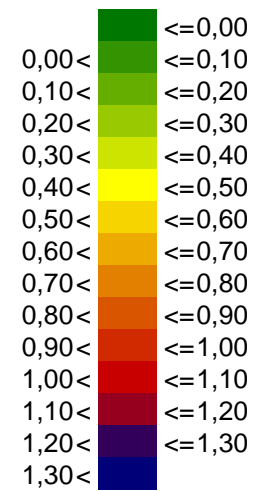


# Mapa rozkładu wskaźnika M $L_{DWN}$

Droga ekspresowa S3  
Kilometraż: 65+600 - 86+000

Województwo: zachodnio-pomorski  
Powiat: goleniowski, stargardzki

Wartości wskaźnika M



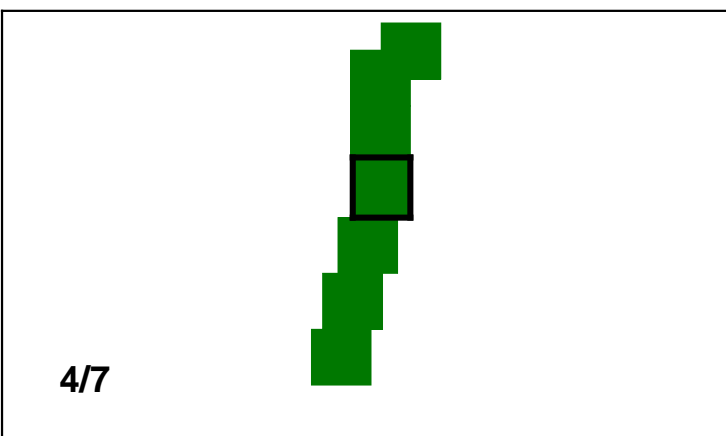

Znaki i symbole

Obiekty ogólnie

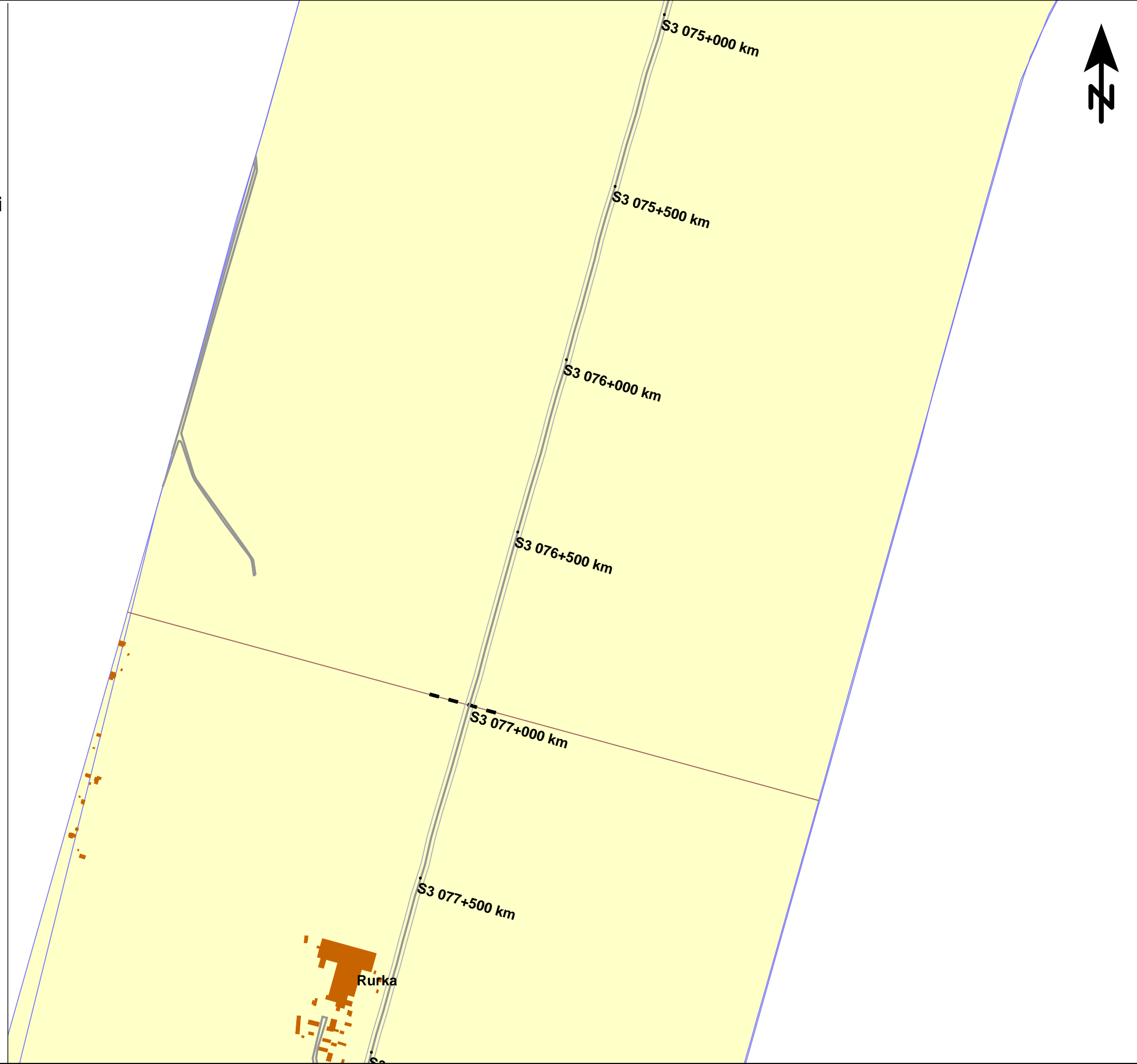
- Obszar
- granice zasięgu odcinka analizy wg GPR 2005
- kilometraż drogi (0,5 km)
- drogi
- budynki
- Krwężź terenu

Goleniów - miasto powiatowe  
Żdźary, Łozienica, Rurka - wsie  
Rurzyca, Kliniska Wielkie - wsie

1:10 000



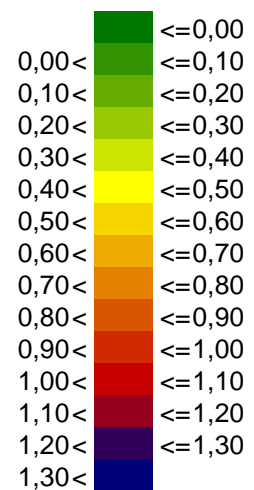
4/7



# Mapa rozkładu wskaźnika M $L_{DWN}$ Droga ekspresowa S3 Kilometraż: 65+600 - 86+000

Województwo: zachodnio-pomorski  
Powiat: goleniowski, stargardzki

Wartości wskaźnika M



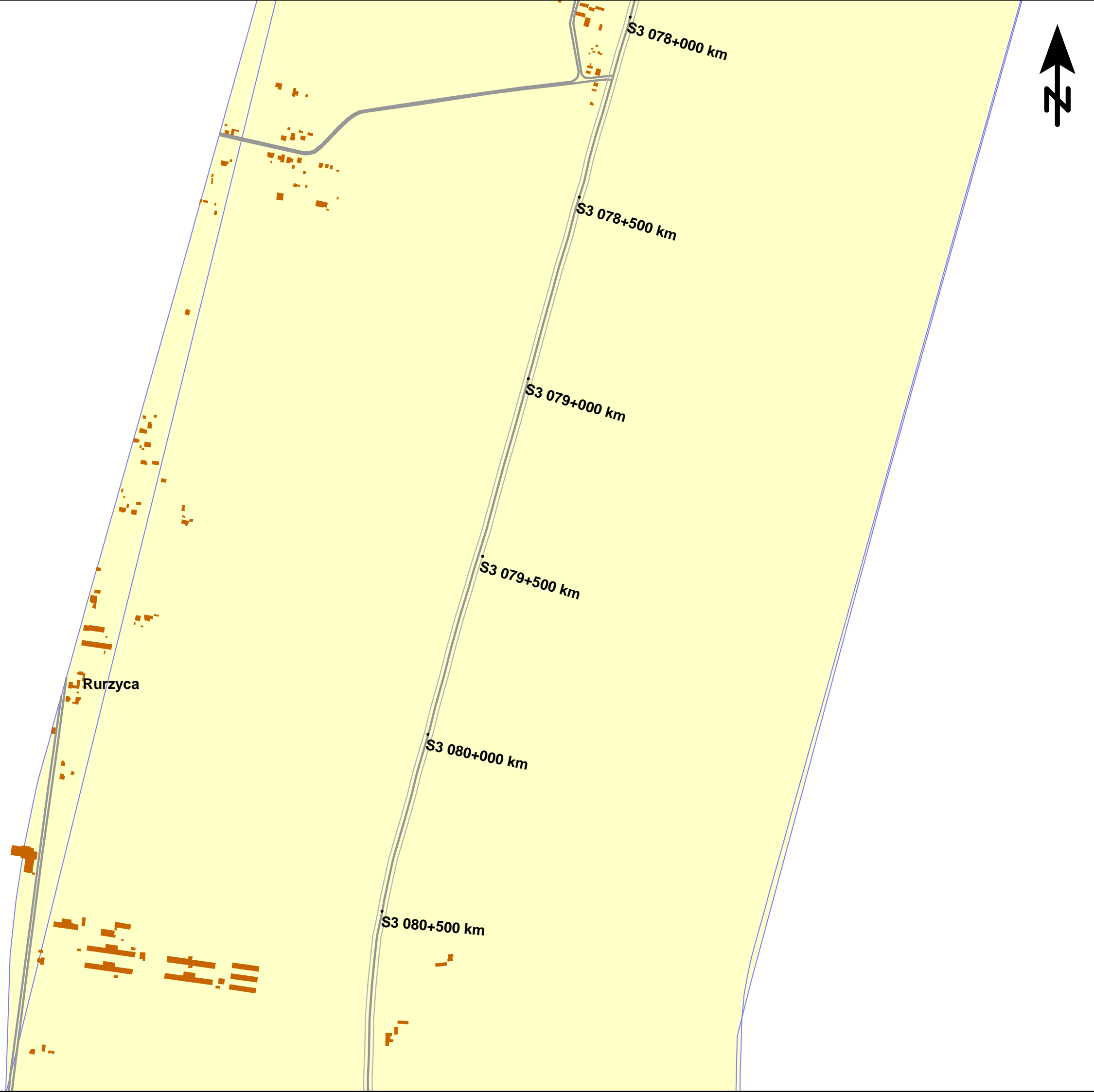

Znaki i symbole

Obiekty ogólnie

- Obszar
- granice zasięgu odcinka analizy wg GPR 2005
- kilometraż drogi (0,5 km)
- drogi
- budynki
- Krwężź terenu

Goleniów - miasto powiatowe  
Żdźary, Łozienica, Rurka - wsie  
Rurzyca, Kliniska Wielkie - wsie

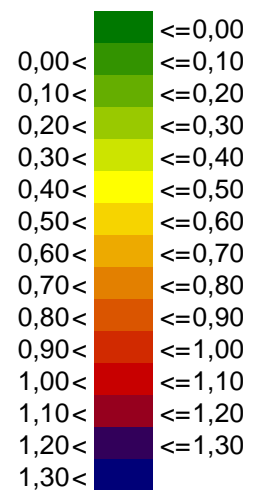
1:10 000



# Mapa rozkładu wskaźnika M $L_{DWN}$ Droga ekspresowa S3 Kilometraż: 65+600 - 86+000

Województwo: zachodnio-pomorski  
Powiat: goleniowski, stargardzki

Wartości wskaźnika M



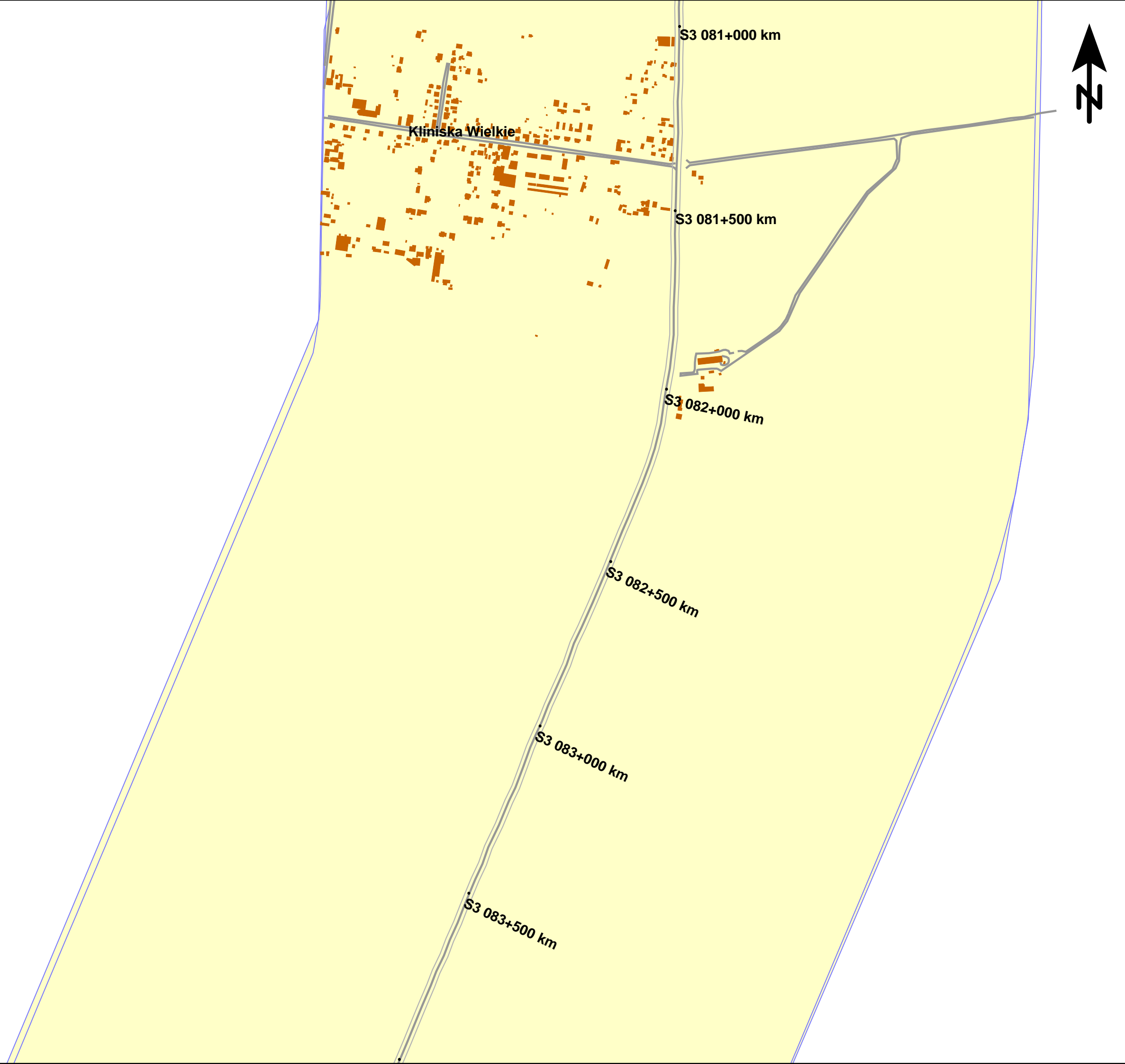
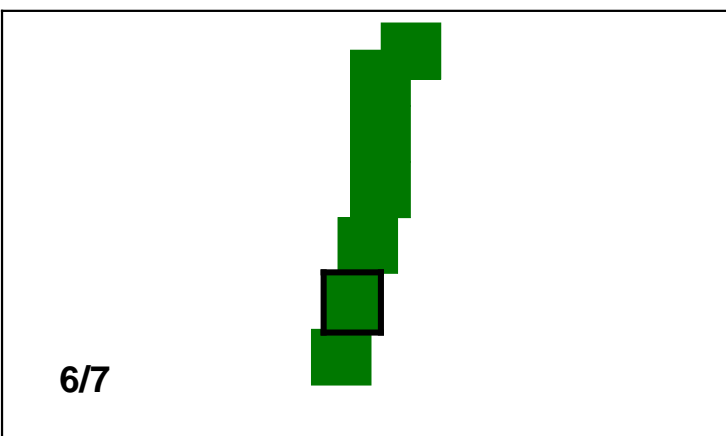

## Znaki i symbole

### Obiekty ogólnie

- Obszar
- granice zasięgu odcinka analizy wg GPR 2005
- kilometraż drogi (0,5 km)
- drogi
- budynki
- Krwędź terenu

Goleniów - miasto powiatowe  
Żdźary, Łozienica, Rurka - wsie  
Rurzyca, Kliniska Wielkie - wsie

1:10 000



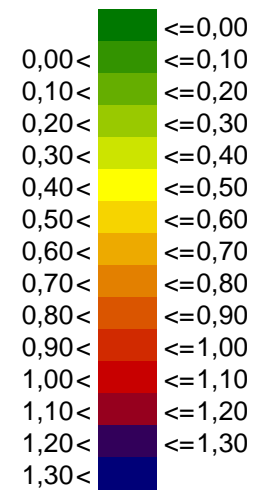
# Mapa rozkładu wskaźnika M

$L_{DWN}$

**Droga ekspresowa S3  
Kilometraż: 65+600 - 86+000**

**Województwo: zachodnio-pomorski  
Powiat: goleniowski, stargardzki**

Wartości wskaźnika M



Znaki i symbole  
Obiekty ogólnie

- Obszar
- granice zasięgu odcinka analizy wg GPR 2005
- kilometraż drogi (0,5 km)
- drogi
- budynki
- Krwężź terenu

Goleniów - miasto powiatowe  
Żdźary, Łozienica, Rurka - wsie  
Rurzyca, Kliniska Wielkie - wsie

1:10 000

