

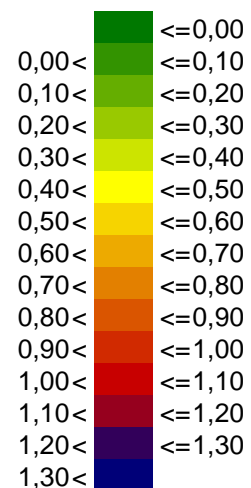
Mapa rozkładu wskaźnika M

L_N

**Droga ekspresowa S3
Kilometraż: 65+600 - 86+000**

**Województwo: zachodnio-pomorski
Powiat: goleniowski, stargardzki**

Wartości wskaźnika M



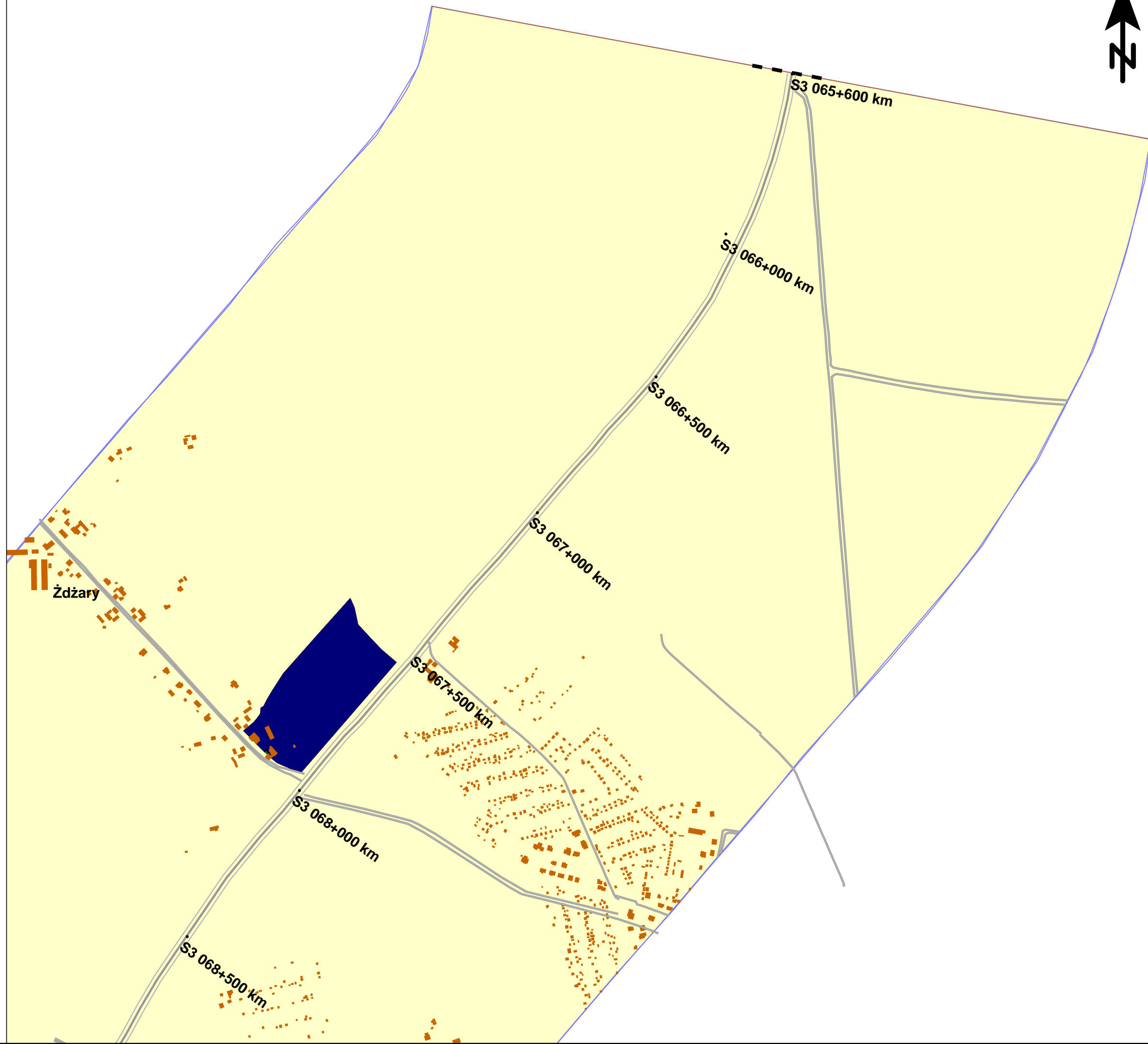
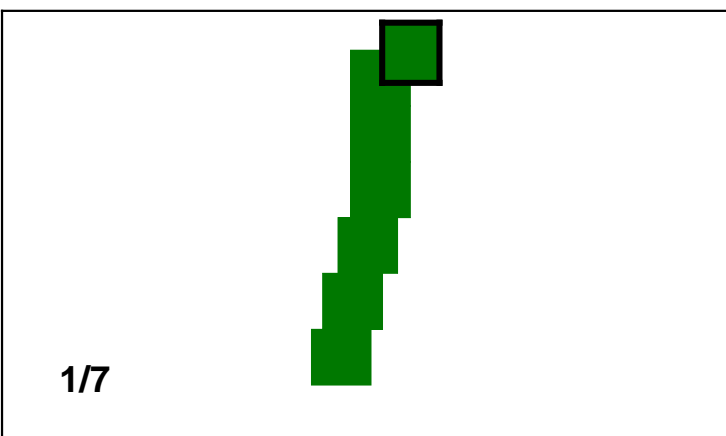

Znaki i symbole

Obiekty ogólnie

- Obszar
- granice zasięgu odcinka analizy wg GPR 2005
- kilometraż drogi (0,5 km)
- drogi
- budynki
- Krwężź terenu

Goleniów - miasto powiatowe
Żdźary, Łozienica, Rurka - wsie
Rurzyca, Kliniska Wielkie - wsie

1:10 000



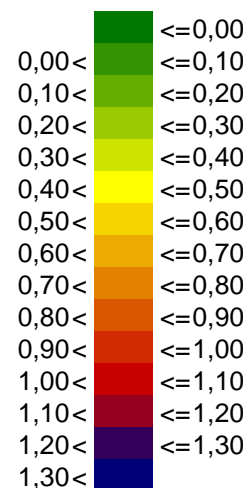
Mapa rozkładu wskaźnika M

L_N

Droga ekspresowa S3
Kilometraż: 65+600 - 86+000

Województwo: zachodnio-pomorski
Powiat: goleniowski, stargardzki

Wartości wskaźnika M



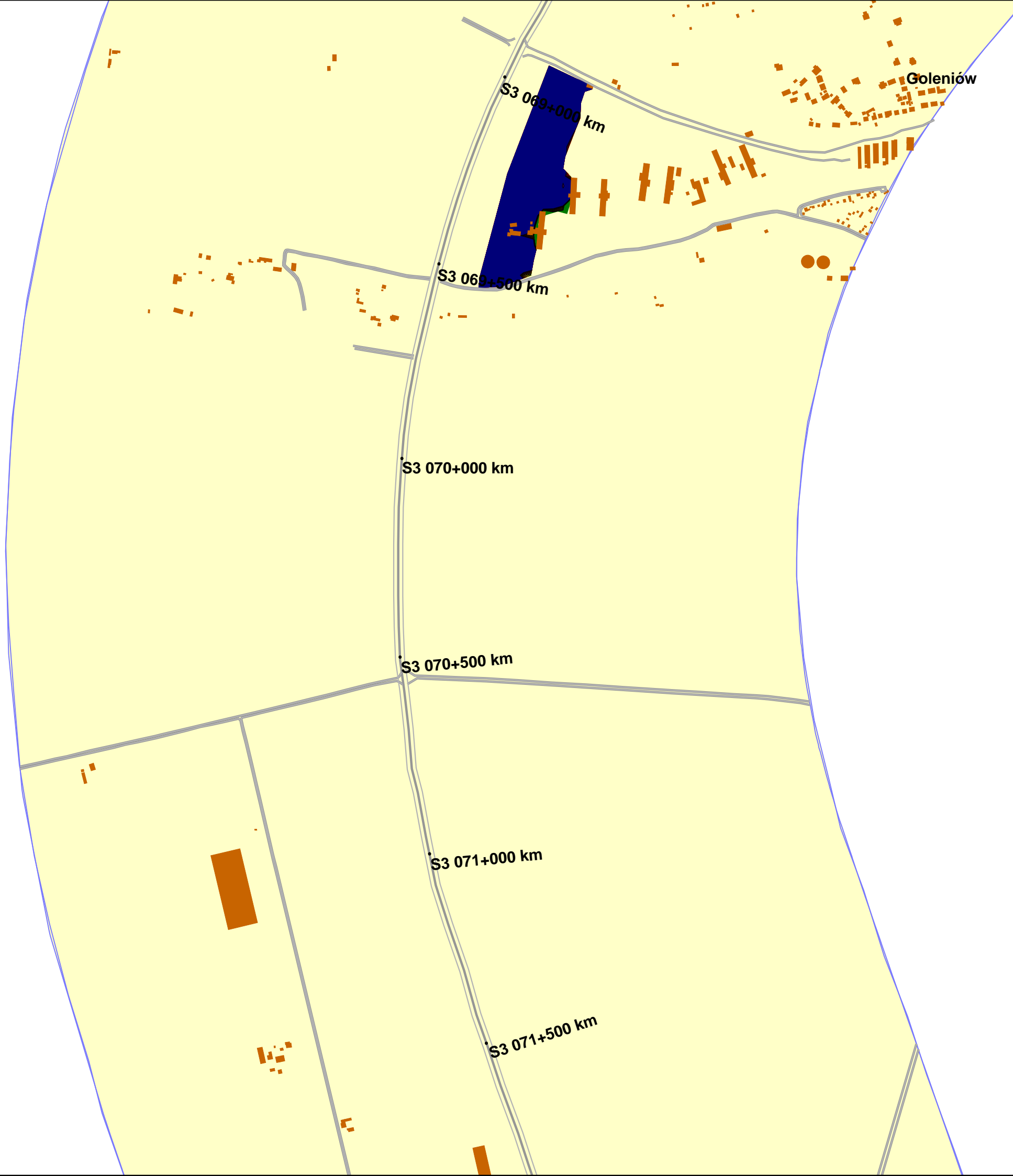
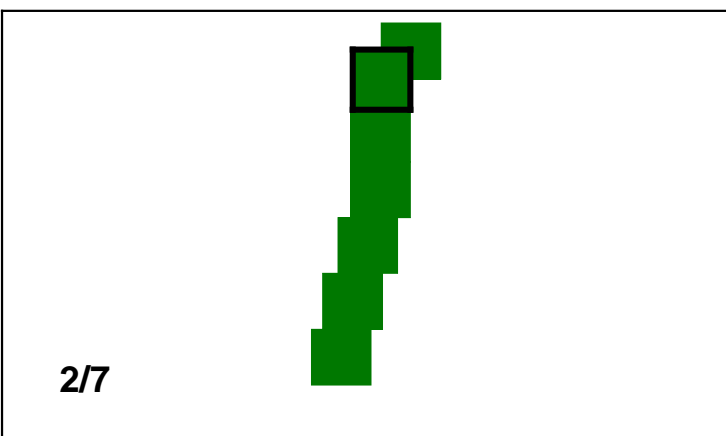

Znaki i symbole

Obiekty ogólnie

- Obszar
- granice zasięgu odcinka analizy wg GPR 2005
- kilometraż drogi (0,5 km)
- drogi
- budynki
- Krwężć terenu

Goleniów - miasto powiatowe
Żdżary, Łozienica, Rurka - wsie
Rurzyca, Kliniska Wielkie - wsie

1:10 000



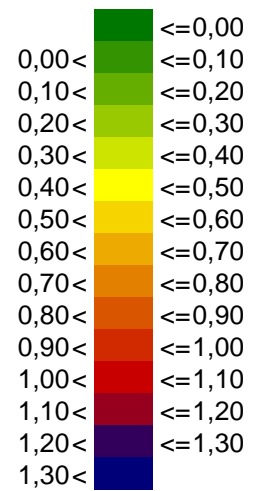
Mapa rozkładu wskaźnika M

L_N

**Droga ekspresowa S3
Kilometraż: 65+600 - 86+000**

**Województwo: zachodnio-pomorski
Powiat: goleniowski, stargardzki**

Wartości wskaźnika M



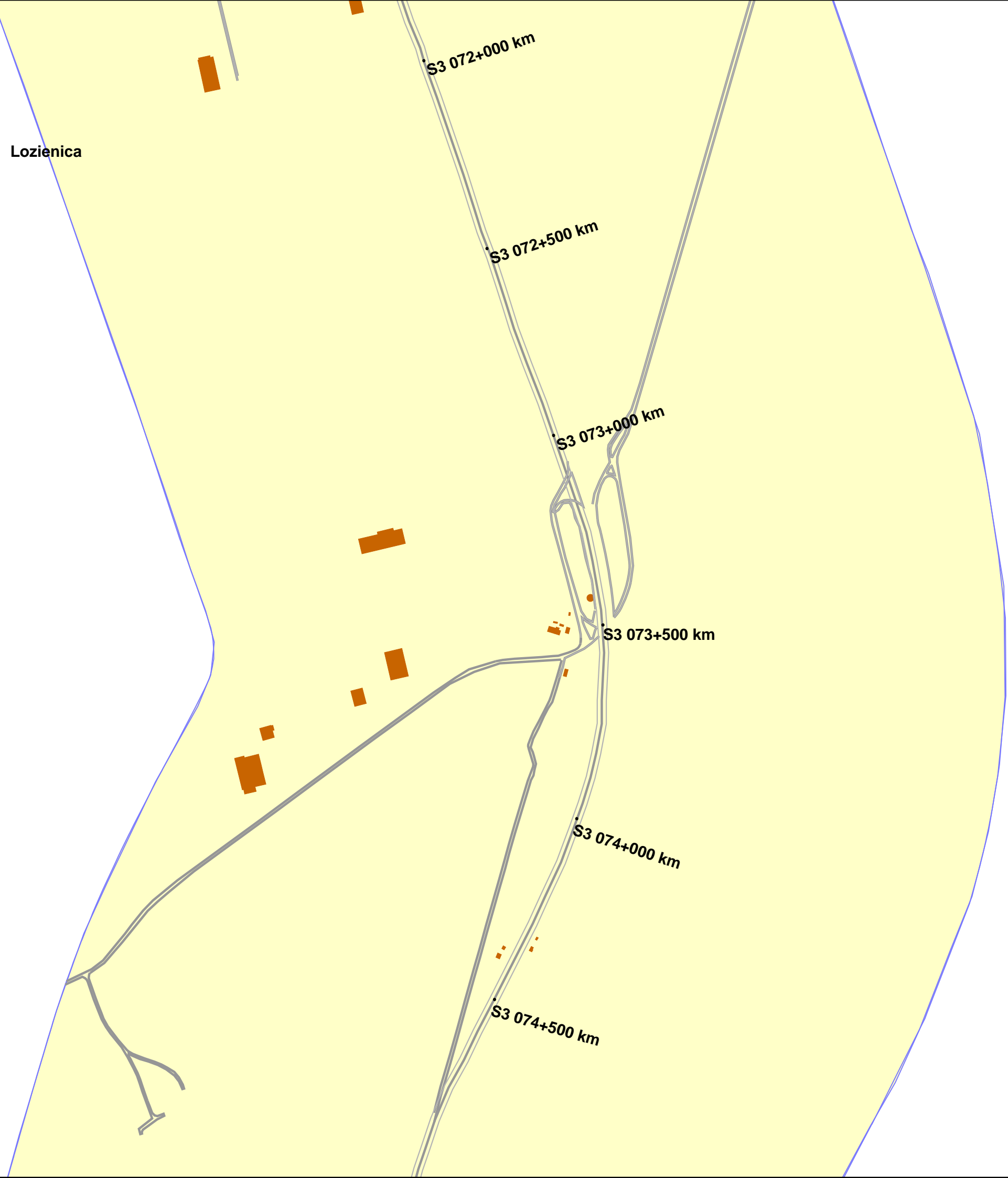

Znaki i symbole

Obiekty ogólnie

- Obszar
- granice zasięgu odcinka analizy wg GPR 2005
- kilometraż drogi (0,5 km)
- drogi
- budynki
- Krwężdź terenu

Goleniów - miasto powiatowe
Żdźary, Łozienica, Rurka - wsie
Rurzyca, Kliniska Wielkie - wsie

1:10 000



Mapa rozkładu wskaźnika M L_N

Droga ekspresowa S3
Kilometraż: 65+600 - 86+000

Województwo: zachodnio-pomorski
Powiat: goleniowski, stargardzki

Wartości wskaźnika M

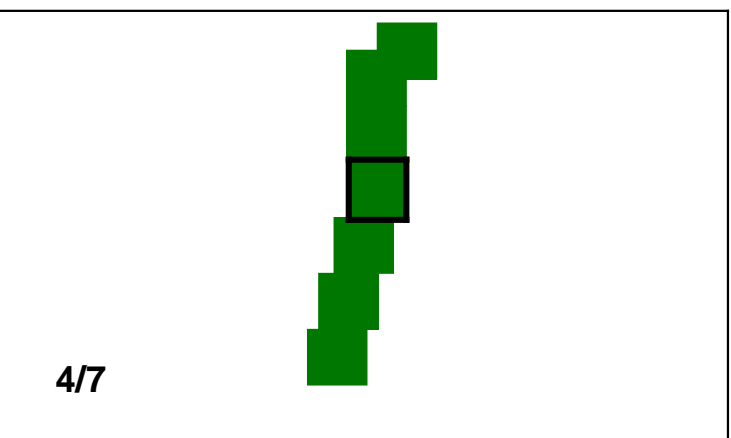
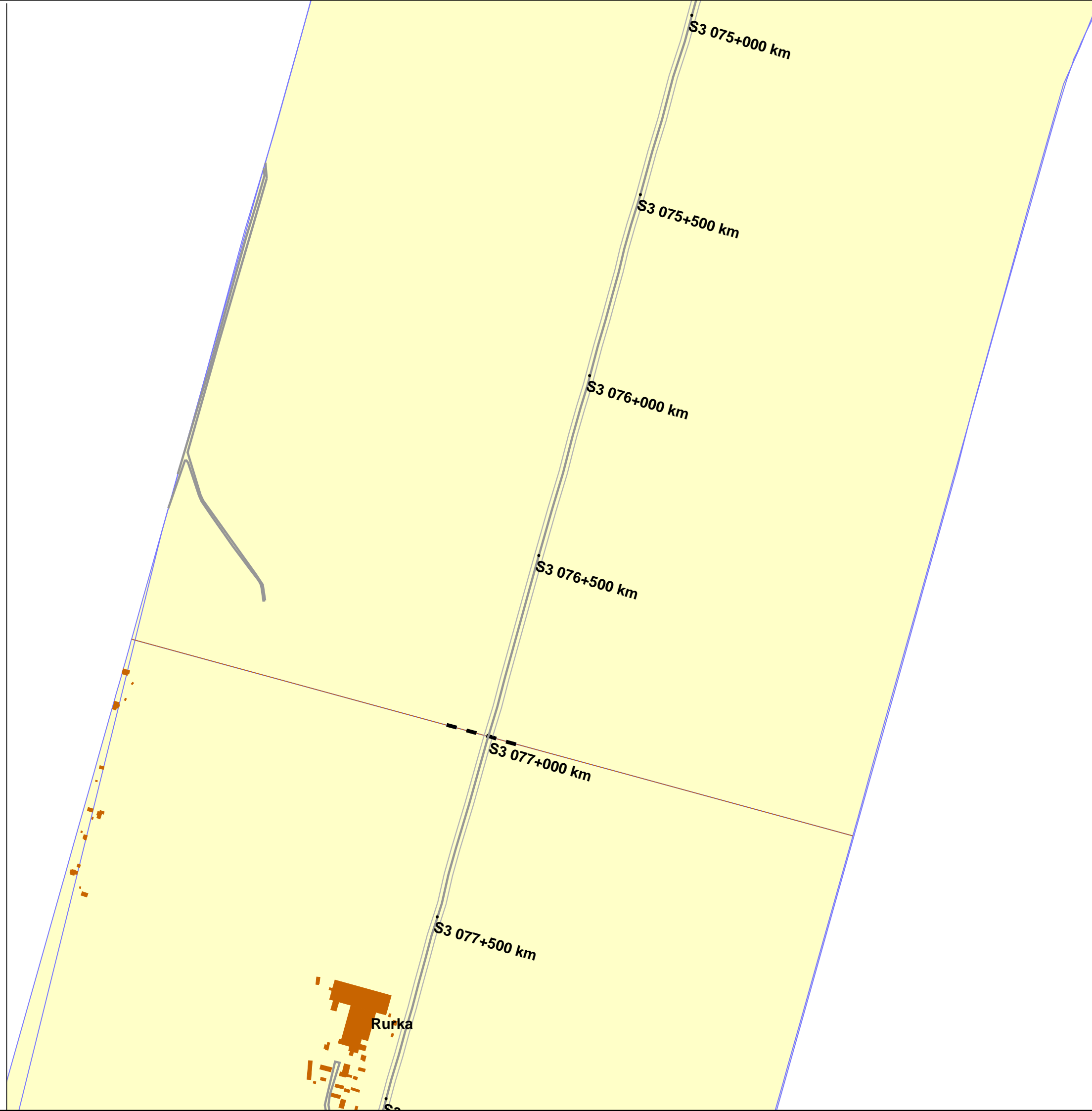



Znaki i symbole
Obiekty ogólnie

- Obszar
- granice zasięgu odcinka analizy wg GPR 2005
- kilometraż drogi (0,5 km)
- drogi
- budynki
- Krwężź terenu

Goleniów - miasto powiatowe
Żdżary, Łozienica, Rurka - wsie
Rurzyca, Kliniska Wielkie - wsie

1:10 000

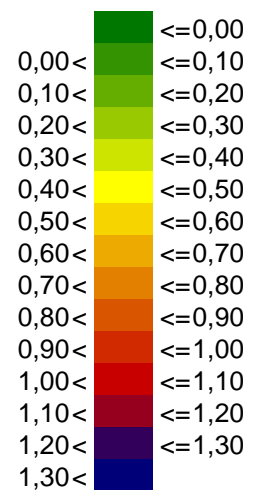


Mapa rozkładu wskaźnika M L_N

Droga ekspresowa S3
Kilometraż: 65+600 - 86+000

Województwo: zachodnio-pomorski
Powiat: goleniowski, stargardzki

Wartości wskaźnika M



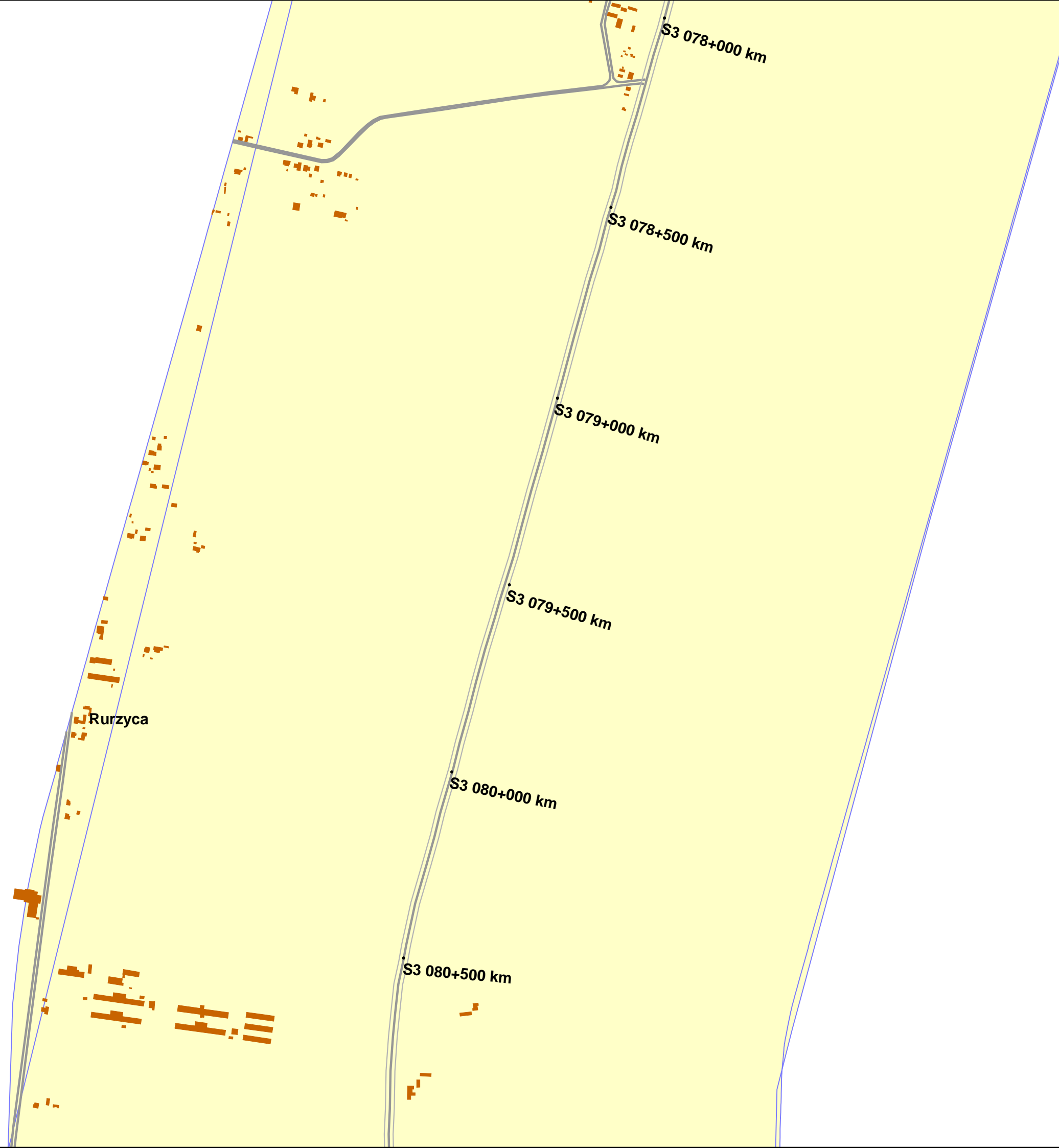

Znaki i symbole

Obiekty ogólnie

- Obszar
- granice zasięgu odcinka analizy wg GPR 2005
- kilometraż drogi (0,5 km)
- drogi
- budynki
- Krwężź terenu

Goleniów - miasto powiatowe
Żdźary, Łozienica, Rurka - wsie
Rurzyca, Kliniska Wielkie - wsie

1:10 000

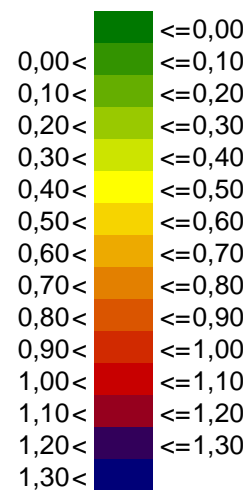


Mapa rozkładu wskaźnika M L_N

Droga ekspresowa S3
Kilometraż: 65+600 - 86+000

Województwo: zachodnio-pomorski
Powiat: goleniowski, stargardzki

Wartości wskaźnika M




Znaki i symbole

Obiekty ogólnie

- Obszar
- granice zasięgu odcinka analizy wg GPR 2005
- kilometraż drogi (0,5 km)
- drogi
- budynki
- Krwężdź terenu

Goleniów - miasto powiatowe
Żdźary, Łozienica, Rurka - wsie
Rurzyca, Kliniska Wielkie - wsie

1:10 000

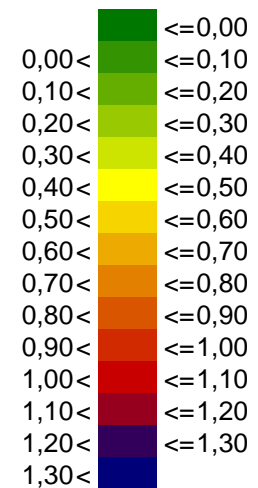


Mapa rozkładu wskaźnika M L_N

**Droga ekspresowa S3
Kilometraż: 65+600 - 86+000**

**Województwo: zachodnio-pomorski
Powiat: goleniowski, stargardzki**

Wartości wskaźnika M



Znaki i symbole
Obiekty ogólnie

- Obszar
- granice zasięgu odcinka analizy wg GPR 2005
- kilometraż drogi (0,5 km)
- drogi
- budynki
- Krwężź terenu

Goleniów - miasto powiatowe
Źdżary, Łozienica, Rurka - wsie
Rurzyca, Kliniska Wielkie - wsie

1:10 000

