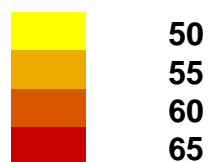


Mapa wrażliwości akustycznej obszarów L_{DWN} Droga ekspresowa S3 Kilometraż: 65+600 - 86+000



Województwo: zachodnio-pomorski
Powiat: goleniowski, stargardzki

Dopuszczalne poziomy
hałas w dB(A)



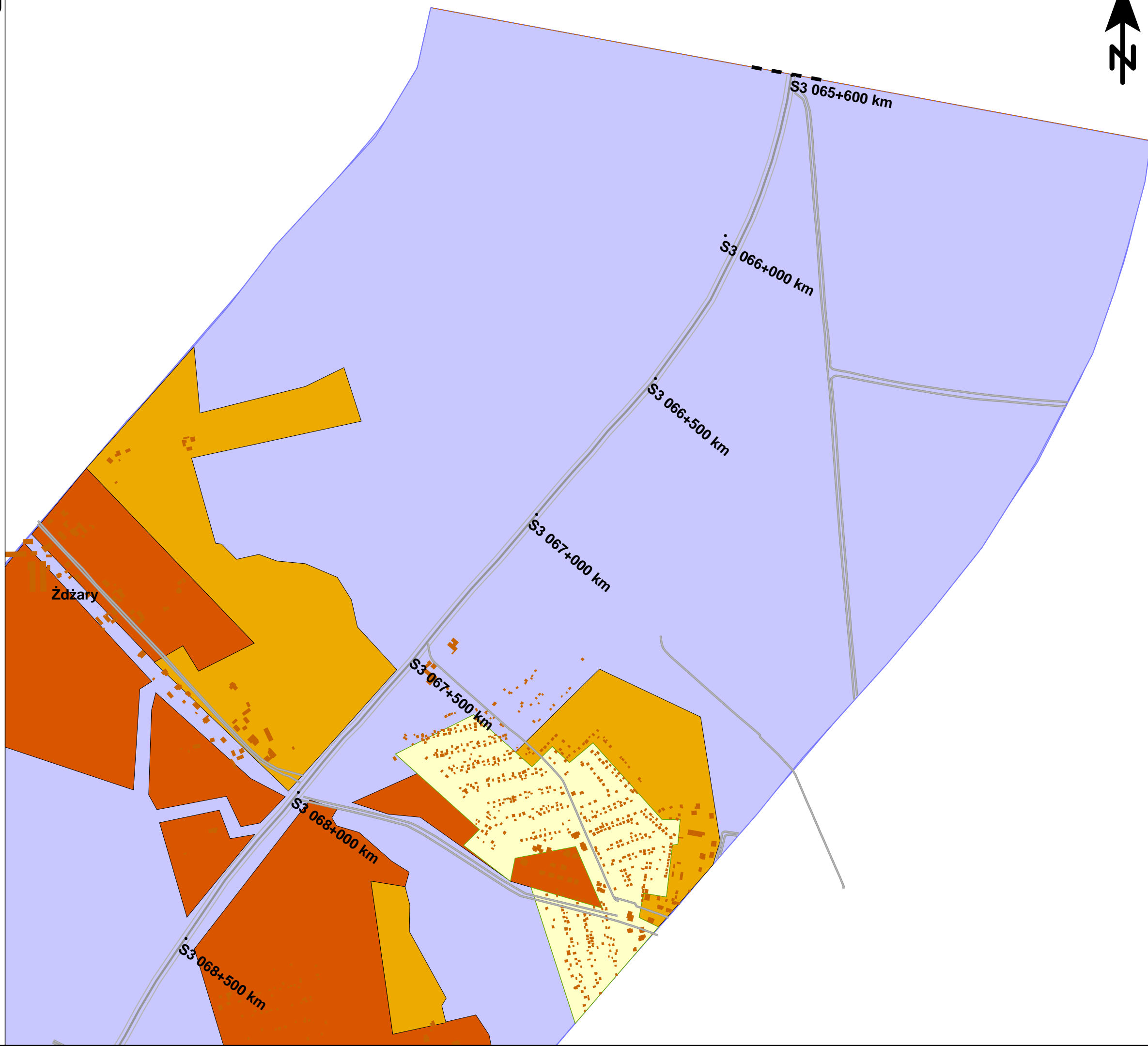
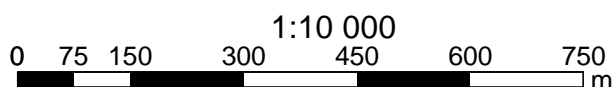
Goleniów - miasto powiatowe
Żdźary, Łozienica, Rurka - wsie
Rurzyca, Kliniska Wielkie - wsie

Znaki i symbole Obiekty ogólnie

- Obszar
- granice zasięgu odcinka analizy wg GPR 2005
- kilometraż drogi (0,5 km)
- drogi
- budynki
- Krwężdź terenu
- tereny o nieokreślonych wart. dop.
- Odbiornik punkt.

Zagosp. terenu

- Zabudowa mieszkaniowa z usługami
- Tereny zabudowy mieszkaniowej
- Ogrody działkowe



Mapa wrażliwości akustycznej obszarów L_{DWN}

Droga ekspresowa S3

Kilometraż: 65+600 - 86+000

Województwo: zachodnio-pomorski

Powiat: goleniowski, stargardzki

Dopuszczalne poziomy
hałas w dB(A)



Znaki i symbole

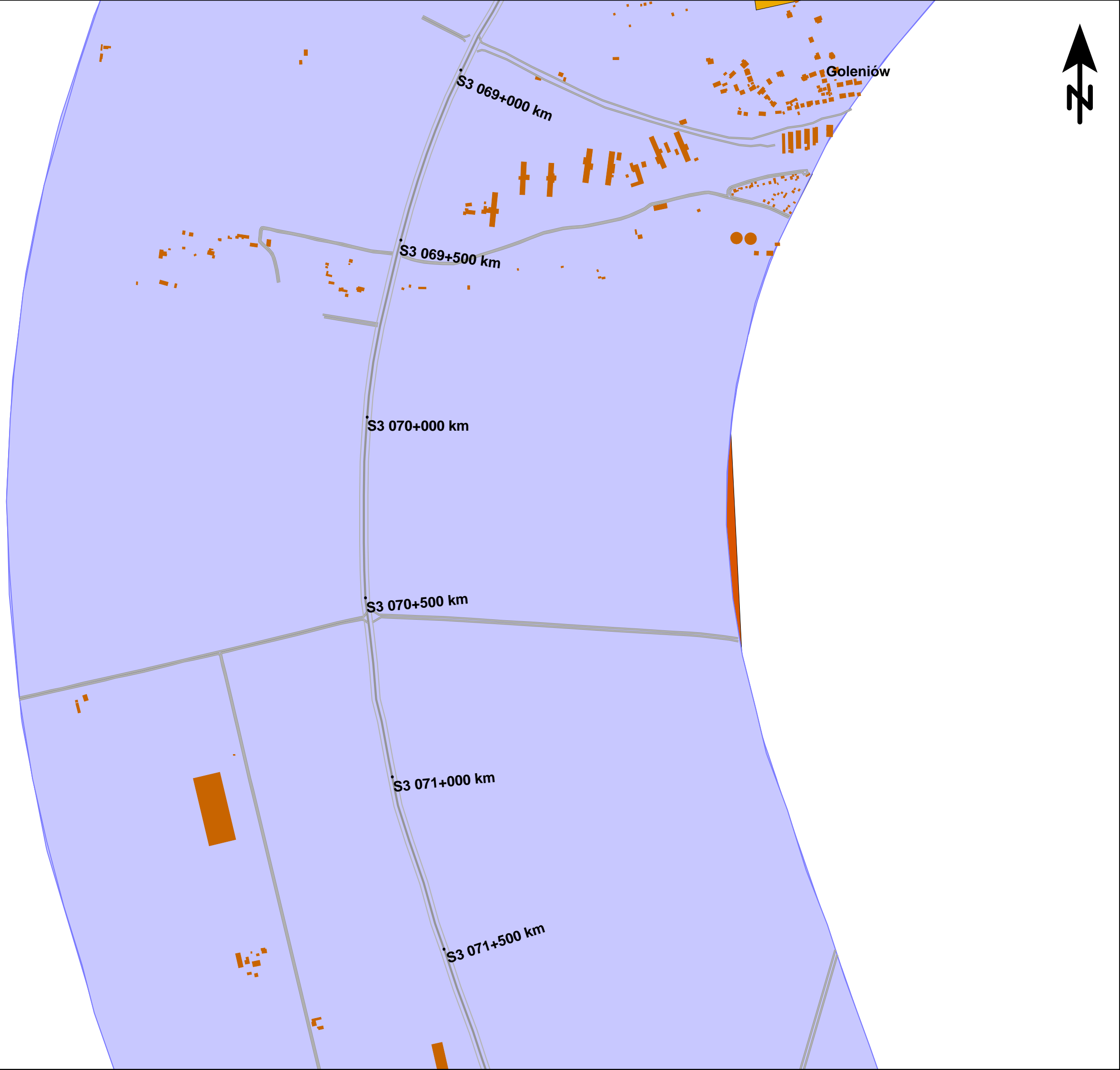
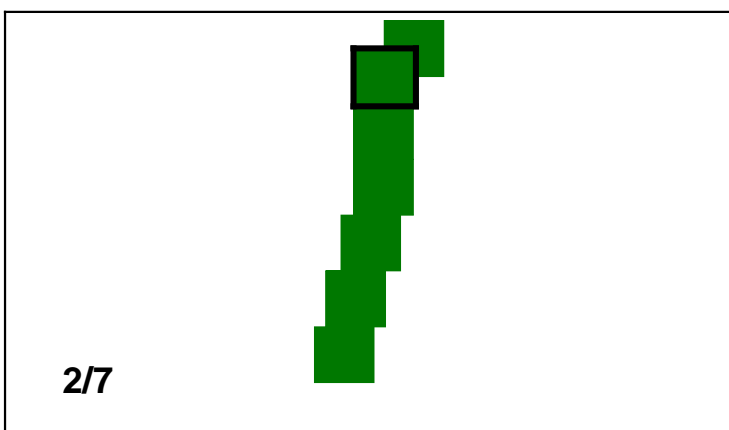
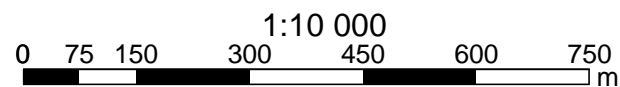
Obiekty ogólnie

- Obszar
- granice zasięgu odcinka analizy wg GPR 2005
- kilometraż drogi (0,5 km)
- Drogi
- Budynki
- Krawędź terenu
- Tereny o nieokreślonych wart. dop.

Zagosp. terenu

- Ogrody działkowe
- Zabudowa mieszkaniowa z usługami
- Tereny zabudowy mieszkaniowej

Goleniów - miasto powiatowe
Żdźary, Łozienica, Rurka - wsie
Rurzyca, Kliniska Wielkie - wsie



Mapa wrażliwości akustycznej

obszarów L_{DWN}

Droga ekspresowa S3

Kilometraż: 65+600 - 86+000

Województwo: zachodnio-pomorski

Powiat: goleniowski, stargardzki

Dopuszczalne poziomy
hałas w dB(A)



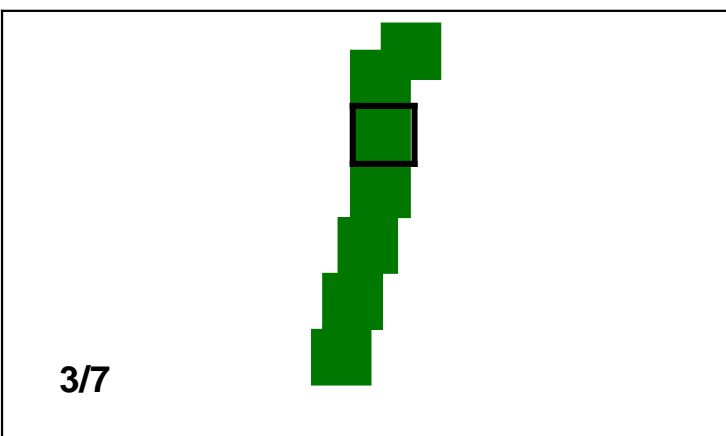

Znaki i symbole

Obiekty ogólnie

- Obszar
 - granice zasięgu odcinka analizy wg GPR 2005
 - kilometraż drogi (0,5 km)
 - drogi
 - budynki
 - Krwęż terenu
 - Tereny o nieokreślonych wart. dop.
- ##### Zagosp. terenu
- Ogrody działkowe
 - Tereny zabudowy mieszkaniowej
 - Zabudowa mieszkaniowa z usługami

Goleniów - miasto powiatowe
Źdżary, Łozienica, Rurka - wsie
Rurzyca, Kliniska Wielkie - wsie

1:10 000



Lozienica

S3 072+000 km

S3 072+500 km

S3 073+000 km

S3 073+500 km

S3 074+000 km

S3 074+500 km



Mapa wrażliwości akustycznej

obszarów L_{DWN}


Droga ekspresowa S3

Kilometraż: 65+600 - 86+000

Województwo: zachodnio-pomorski

Powiat: goleniowski, stargardzki

Dopuszczalne poziomy
hałas w dB(A)

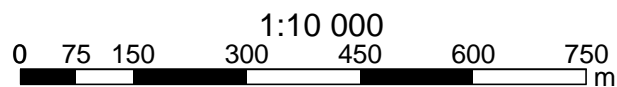


Znaki i symbole

Obiekty ogólnie

- Obszar
 - granice zasięgu odcinka analizy wg GPR 2005
 - kilometraż drogi (1,0 km)
 - drogi
 - budynki
 - Krwęż terenu
 - Tereny o nieokreślonych wart. dop.
- Zagosp. terenu
- Ogrody działkowe
 - Tereny zabudowy mieszkaniowej
 - Zabudowa mieszkaniowa z usługami

Goleniów - miasto powiatowe
Żdźary, Łozienica, Rurka - wsie
Rurzyca, Kliniska Wielkie - wsie



Mapa wrażliwości akustycznej

obszarów L_{DWN}


Droga ekspresowa S3

Kilometraż: 65+600 - 86+000

Województwo: zachodnio-pomorski

Powiat: goleniowski, stargardzki

Dopuszczalne poziomy
hałas w dB(A)



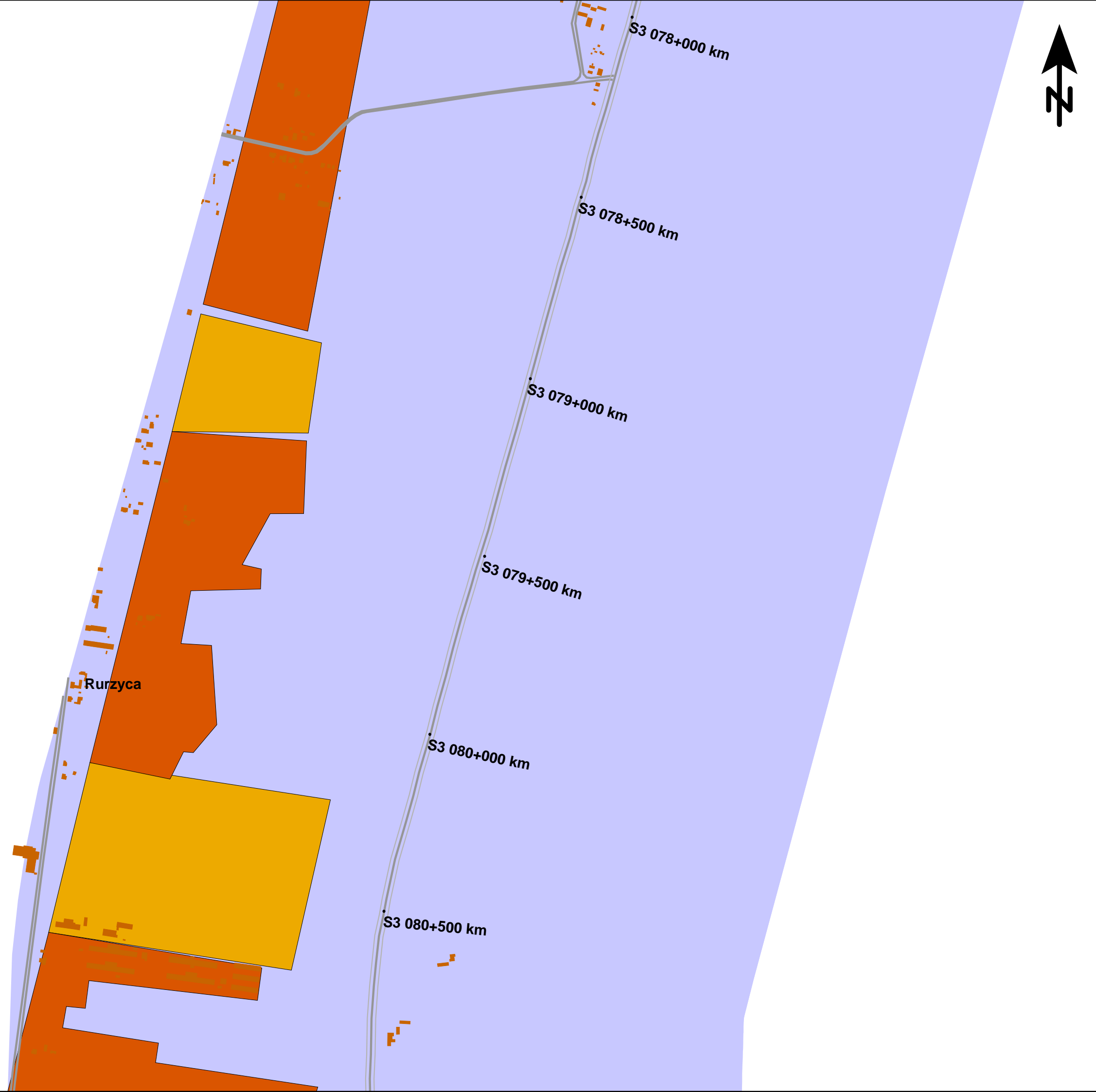
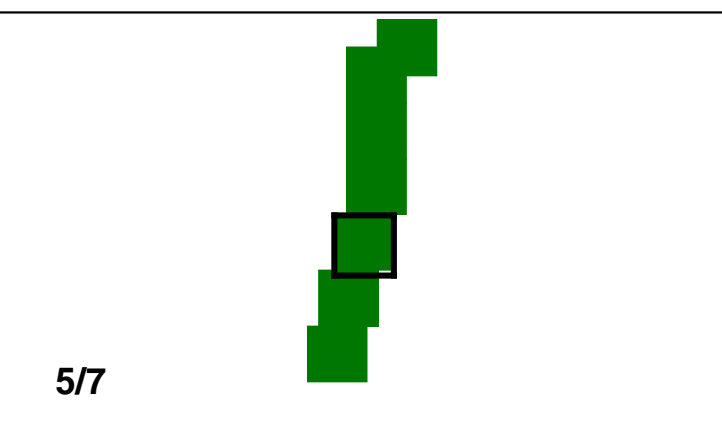

Znaki i symbole

Obiekty ogólnie

- Obszar
- granice zasięgu odcinka analizy wg GPR 2005
- kilometraż drogi (0,5 km)
- drogi
- budynki
- Krwędź terenu
- Tereny o nieokreślonych wart. dop.
- Zagosp. terenu
 - Ogrody działkowe
 - Tereny zabudowy mieszkaniowej
 - Zabudowa mieszkaniowa z usługami

Goleniów - miasto powiatowe
Żdźary, Łozienica, Rurka - wsie
Rurzyca, Kliniska Wielkie - wsie

1:10 000



Mapa wrażliwości akustycznej

obszarów L_{DWN}

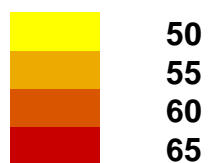
Droga ekspresowa S3

Kilometraż: 65+600 - 86+000

Województwo: zachodnio-pomorski

Powiat: goleniowski, stargardzki

Dopuszczalne poziomy
hałas w dB(A)



Znaki i symbole

Obiekty ogólnie

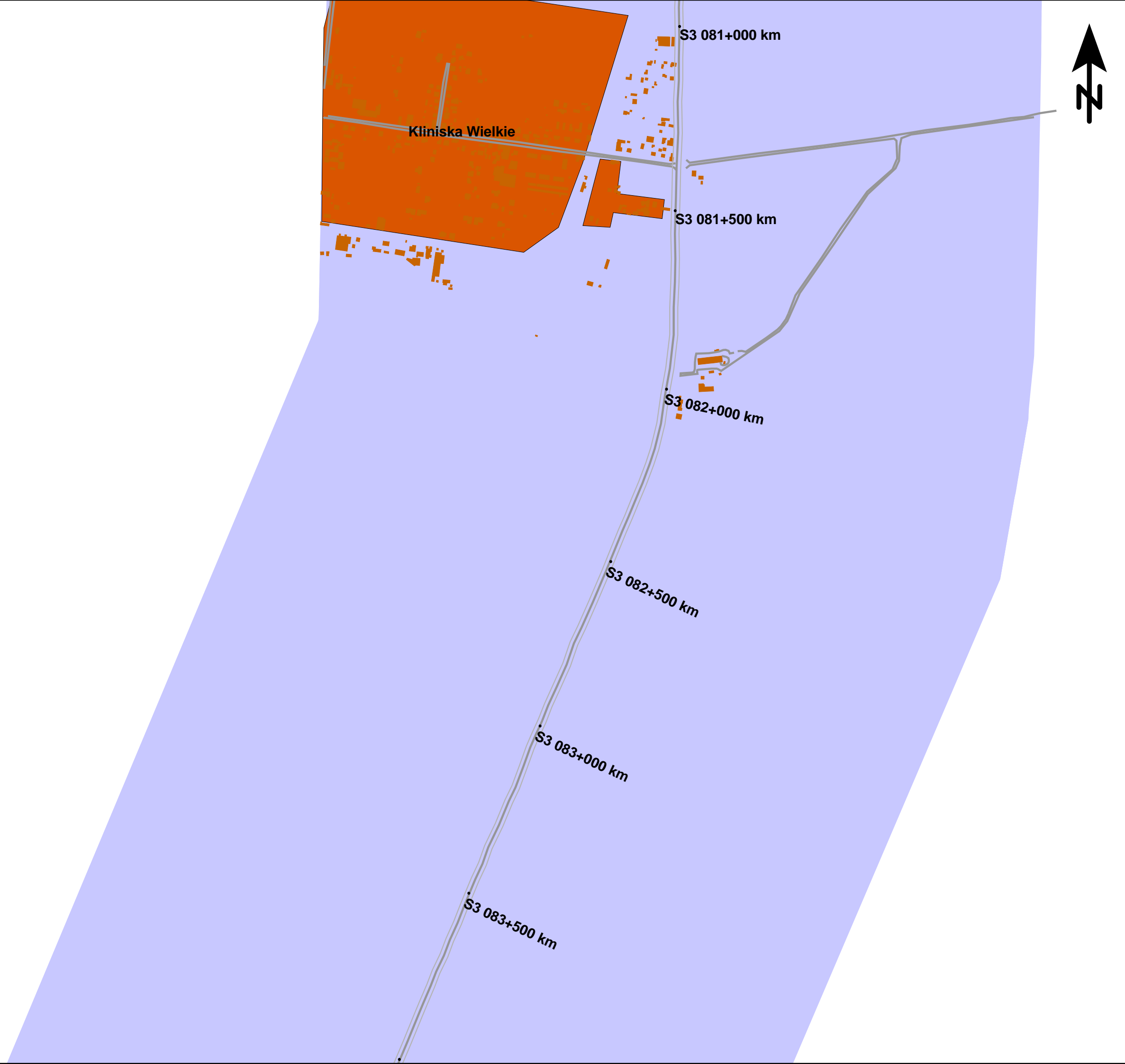

- Obszar
- granice zasięgu odcinka analizy wg GPR 2005
- kilometraż drogi (0,5 km)
- drogi
- budynki
- Krwężć terenu
- Tereny o nieokreślonych wart. dop.

Zagosp. terenu

- Ogrody działkowe
- Zabudowa mieszkaniowa z usługami
- Tereny zabudowy mieszkaniowej

Goleniów - miasto powiatowe
Żdzary, Łozienica, Rurka - wsie
Rurzyca, Kliniska Wielkie - wsie

1:10 000



Mapa wrażliwości akustycznej

obszarów L_{DWN}

Droga ekspresowa S3

Kilometraż: 65+600 - 86+000

Województwo: zachodnio-pomorski

Powiat: goleniowski, stargardzki

Dopuszczalne poziomy
hałas w dB(A)




Znaki i symbole

Obiekty ogólnie

- Obszar
 - granice zasięgu odcinka analizy wg GPR 2005
 - kilometraż drogi (0,5 km)
 - drogi
 - budynki
 - Krwędź terenu
 - Tereny o nieokreślonych wart. dop.
- Zagosp. terenu
- Ogrody działkowe
 - Zabudowa mieszkaniowa z usługami
 - Tereny zabudowy mieszkaniowej

Goleniów - miasto powiatowe
Żdżary, Łozienica, Rurka - wsie
Rurzyca, Kliniska Wielkie - wsie

1:10 000



7/7

