

# Mapa wrażliwości akustycznej

## obszarów $L_N$

### Droga ekspresowa S3

#### Kilometraż: 65+600 - 86+000

Województwo: zachodnio-pomorski

Powiat: goleniowski, stargardzki

Dopuszczalne poziomy  
hałasu w dB(A)



#### Znaki i symbole

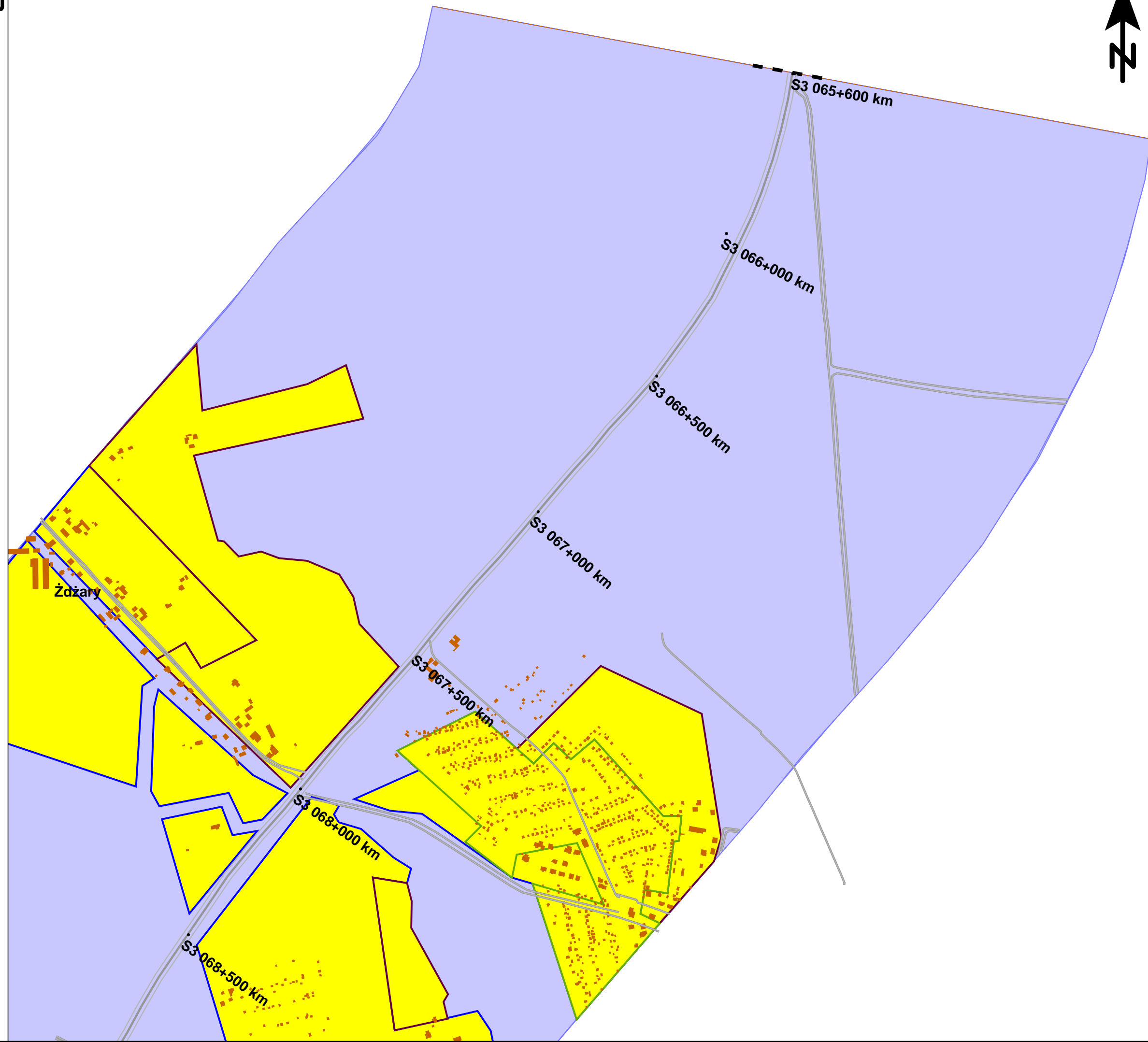
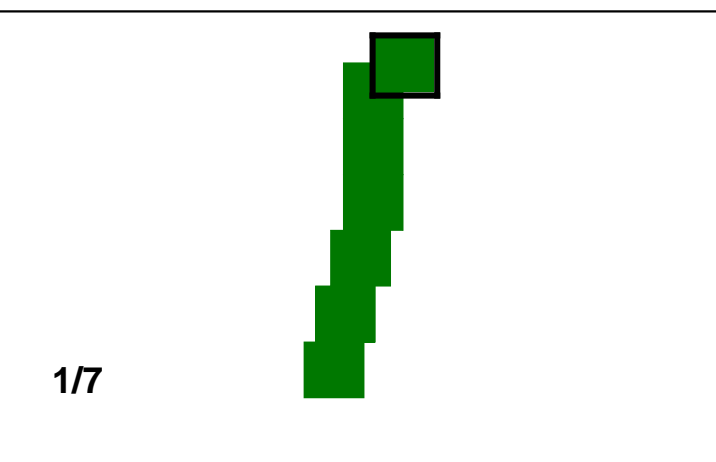

##### Obiekty ogólne

- Obszar
- granice zasięgu odcinka analizy wg GPR 2005
- kilometraż drogi (0,5 km)
- drogi
- budynki
- Krwęż terenu
- tereny o nieokreślonych wart. dop.
- Odbiornik punkt.

##### Zagosp. terenu

- Zabudowa mieszkaniowa z usługami
- Tereny zabudowy mieszkaniowej
- Ogrody działkowe

Goleniów - miasto powiatowe  
Żdżary, Łozienica, Rurka - wsie  
Rurzyca, Kliniska Wielkie - wsie



# Mapa wrażliwości akustycznej obszarów $L_N$ Droga ekspresowa S3 Kilometraż: 65+600 - 86+000

Województwo: zachodnio-pomorski  
Powiat: goleniowski, stargardzki

Dopuszczalne poziomy  
hałasu w dB(A)

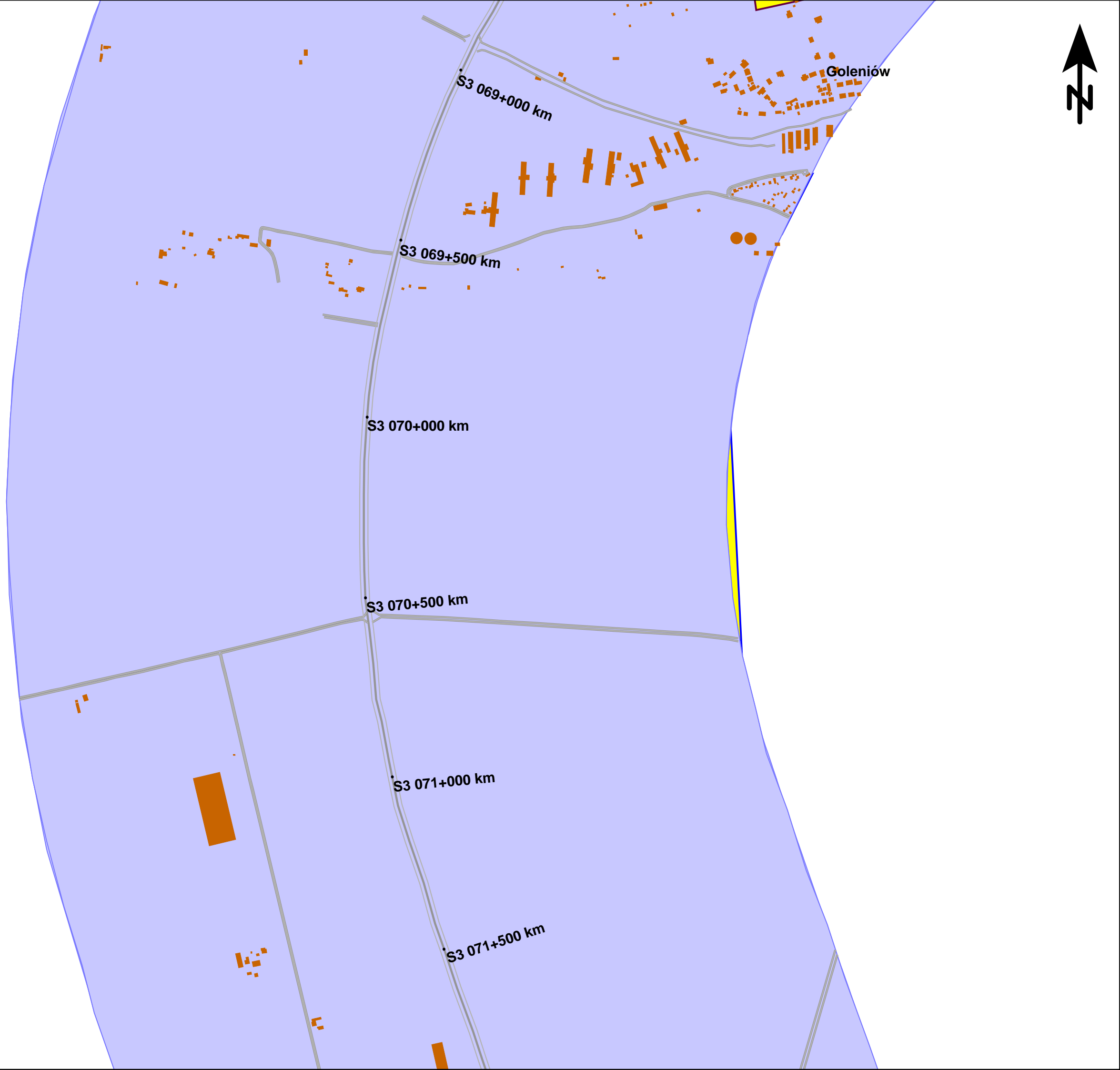
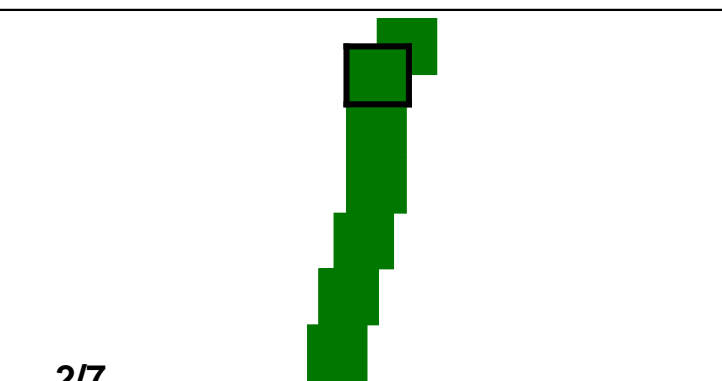
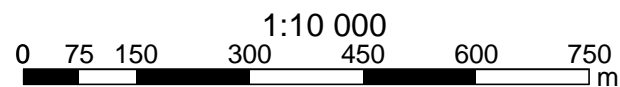


Znaki i symbole

Obiekty ogólnie

- Obszar
  - granice zasięgu odcinka analizy wg GPR 2005
  - kilometraż drogi (0,5 km)
  - Drogi
  - Budynki
  - Krawędź terenu
  - Tereny o nieokreślonych wart. dop.
- Zagosp. terenu
- Ogrody działkowe
  - Zabudowa mieszkaniowa z usługami
  - Tereny zabudowy mieszkaniowej

Goleniów - miasto powiatowe  
Żdźary, Łozienica, Rurka - wsie  
Rurzyca, Kliniska Wielkie - wsie



# Mapa wrażliwości akustycznej

## obszarów $L_N$

### Droga ekspresowa S3

#### Kilometraż: 65+600 - 86+000

Województwo: zachodnio-pomorski

Powiat: goleniowski, stargardzki

Dopuszczalne poziomy  
hałas w dB(A)



#### Znaki i symbole

##### Obiekty ogólnie

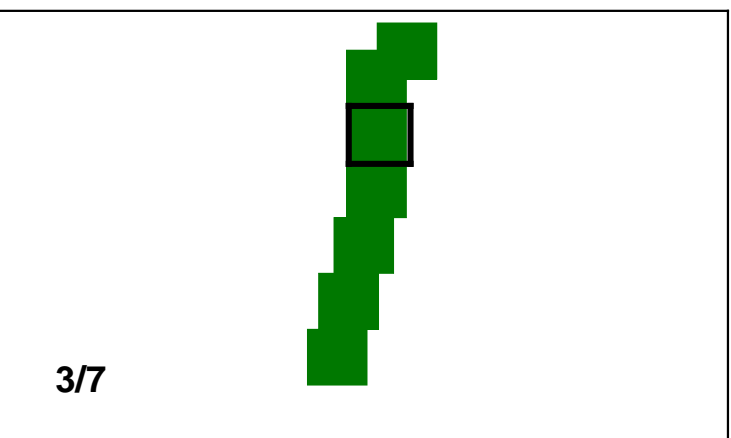

- Obszar
- granice zasięgu odcinka analizy wg GPR 2005
- kilometraż drogi (0,5 km)
- drogi
- budynki
- Krwęż terenu
- Tereny o nieokreślonych wart. dop.

##### Zagosp. terenu

- Ogrody działkowe
- Tereny zabudowy mieszkaniowej
- Zabudowa mieszkaniowa z usługami

Goleniów - miasto powiatowe  
Źdźary, Łozienica, Rurka - wsie  
Rurzyca, Kliniska Wielkie - wsie

1:10 000



# Mapa wrażliwości akustycznej

## obszarów $L_N$

### Droga ekspresowa S3

#### Kilometraż: 65+600 - 86+000

Województwo: zachodnio-pomorski











Powiat: goleniowski, stargardzki

Dopuszczalne poziomy  
hałas w dB(A)



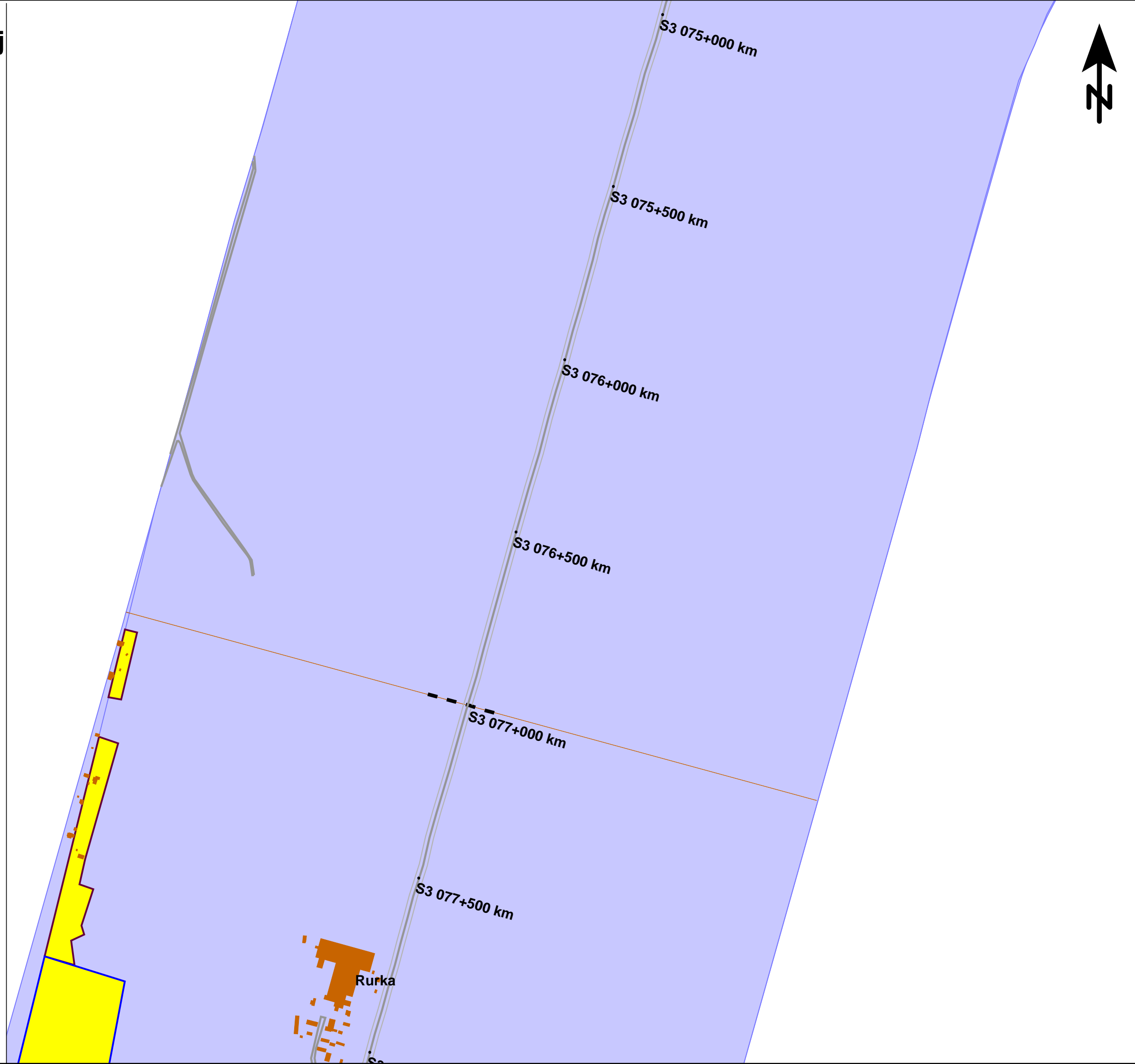
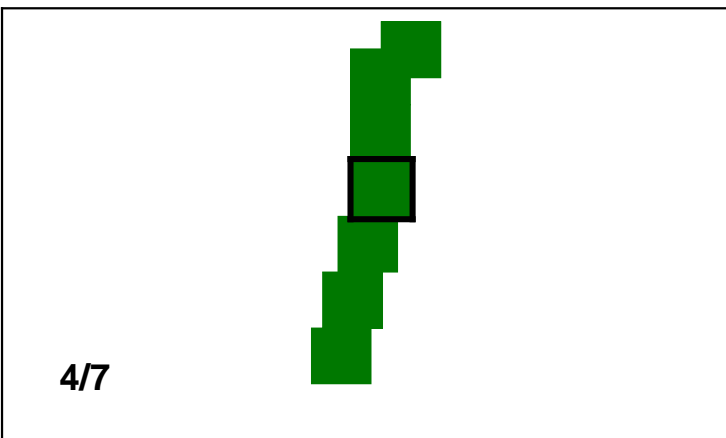

#### Znaki i symbole

Obiekty ogólnie

-  Obszar
  -  granice zasięgu odcinka analizy wg GPR 2005
  -  kilometraż drogi (0,5 km)
  -  drogi
  -  budynki
  -  Krwędź terenu
  -  Tereny o nieokreślonych wart. dop.
- Zagosp. terenu
-  Ogrody działkowe
  -  Tereny zabudowy mieszkaniowej
  -  Zabudowa mieszkaniowa z usługami

Goleniów - miasto powiatowe  
Żdźary, Łozienica, Rurka - wsie  
Rurzyca, Kliniska Wielkie - wsie

1:10 000



# Mapa wrażliwości akustycznej

## obszarów $L_N$

### Droga ekspresowa S3

#### Kilometraż: 65+600 - 86+000

Województwo: zachodnio-pomorski








Powiat: goleniowski, stargardzki

Dopuszczalne poziomy  
hałas w dB(A)






Znaki i symbole

Obiekty ogólnie

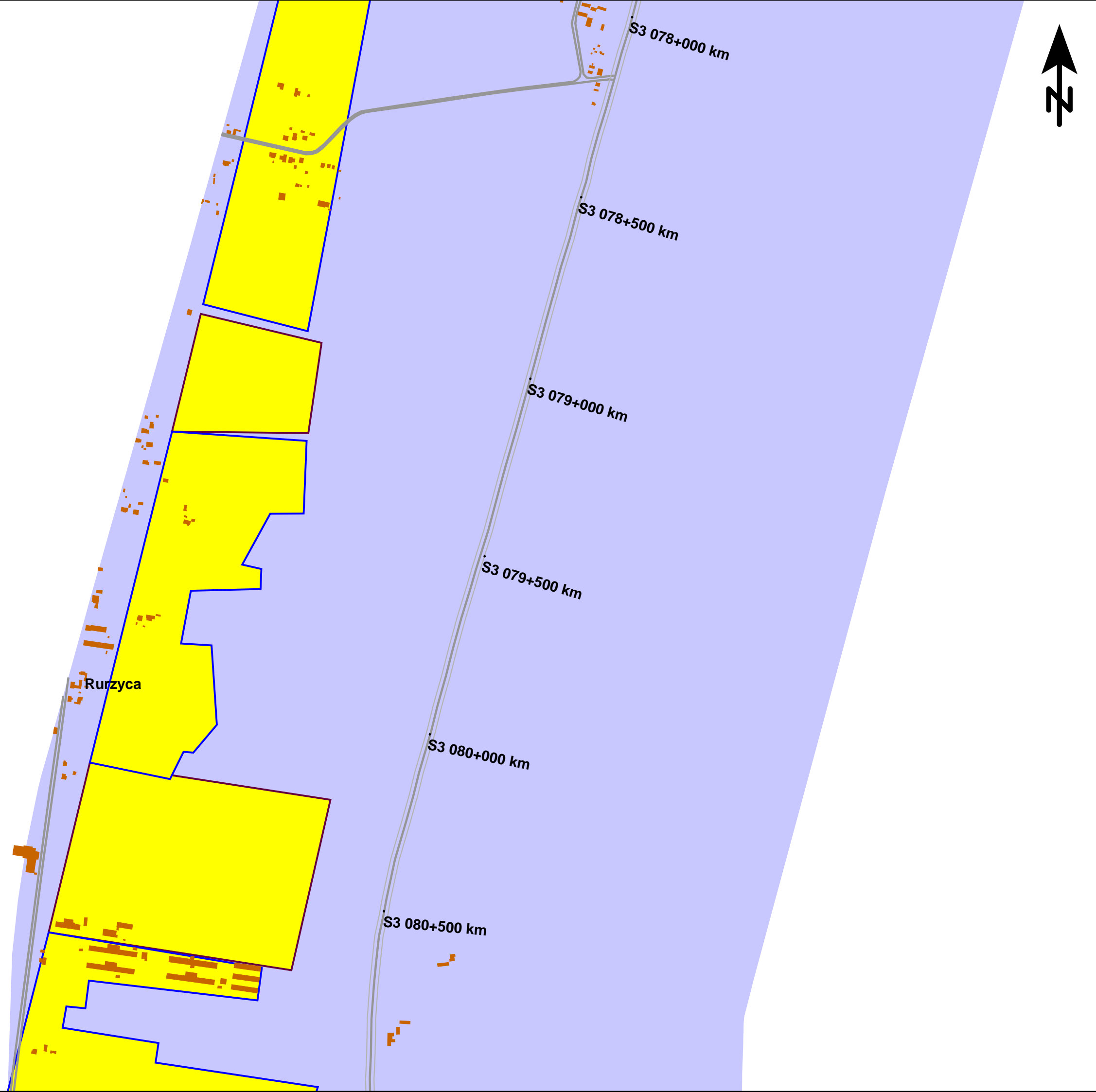
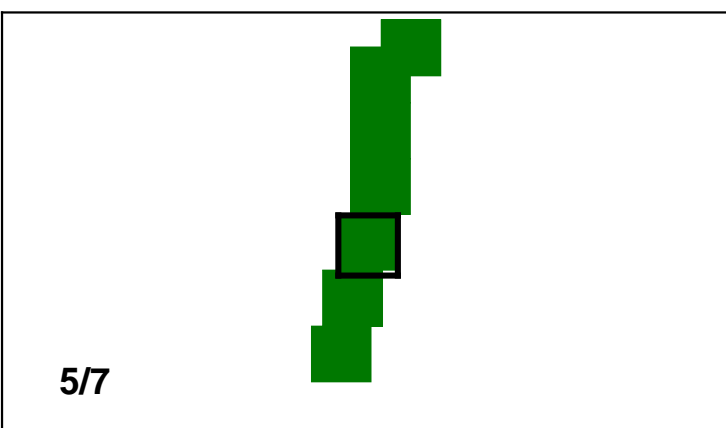

-  Obszar
-  granice zasięgu odcinka analizy wg GPR 2005
-  kilometraż drogi (0,5 km)
-  drogi
-  budynki
-  Krwędź terenu
-  Tereny o nieokreślonych wart. dop.

Zagosp. terenu

-  Ogrody działkowe
-  Tereny zabudowy mieszkaniowej
-  Zabudowa mieszkaniowa z usługami

Goleniów - miasto powiatowe  
Żdźary, Łozienica, Rurka - wsie  
Rurzyca, Kliniska Wielkie - wsie

1:10 000



# Mapa wrażliwości akustycznej obszarów $L_N$

## Droga ekspresowa S3

### Kilometraż: 65+600 - 86+000

Województwo: zachodnio-pomorski

Powiat: goleniowski, stargardzki

Dopuszczalne poziomy  
hałas w dB(A)



#### Znaki i symbole

##### Obiekty ogólnie

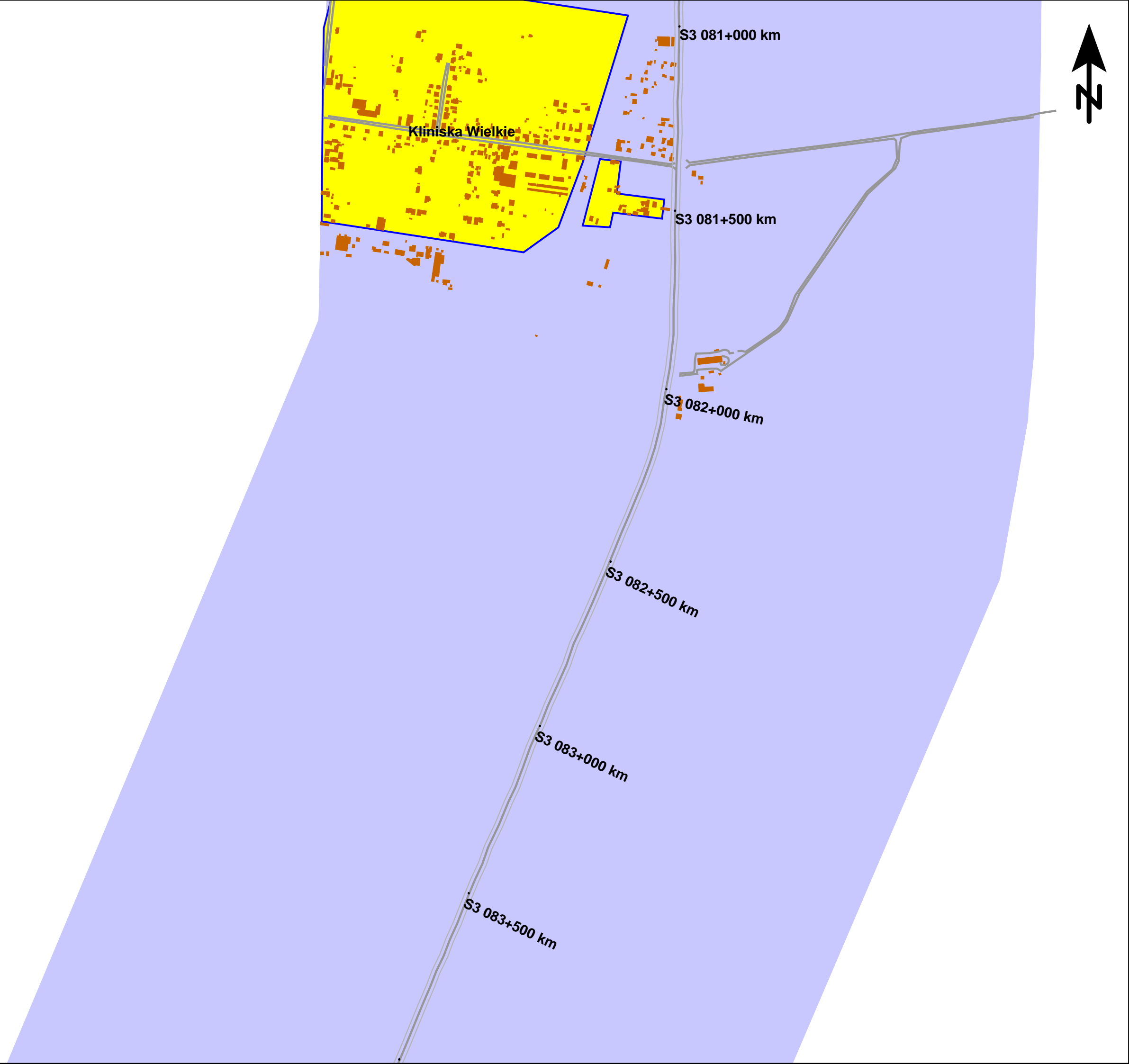

- Obszar
- granice zasięgu odcinka analizy wg GPR 2005
- kilometraż drogi (0,5 km)
- drogi
- budynki
- Krwęż terenu
- Tereny o nieokreślonych wart. dop.

##### Zagosp. terenu

- Ogrody działkowe
- Zabudowa mieszkaniowa z usługami
- Tereny zabudowy mieszkaniowej

Goleniów - miasto powiatowe  
Żdzary, Łozienica, Rurka - wsie  
Rurzyca, Kliniska Wielkie - wsie

1:10 000



# Mapa wrażliwości akustycznej

## obszarów $L_N$

### Droga ekspresowa S3

#### Kilometraż: 65+600 - 86+000

Województwo: zachodnio-pomorski

Powiat: goleniowski, stargardzki

Dopuszczalne poziomy  
hałas w dB(A)




#### Znaki i symbole

Obiekty ogólnie

- Obszar
- granice zasięgu odcinka analizy wg GPR 2005
- kilometraż drogi (0,5 km)
- drogi
- budynki
- Krwęż terenu
- Tereny o nieokreślonych wart. dop.
- Zagosp. terenu
  - Ogrody działkowe
  - Zabudowa mieszkaniowa z usługami
  - Tereny zabudowy mieszkaniowej

Goleniów - miasto powiatowe  
Żdżary, Łozienica, Rurka - wsie  
Rurzyca, Kliniska Wielkie - wsie

1:10 000



7/7

