

WOJEWÓDZTWO ZACHODNIOPOMORSKIE



INFORMACJA

**O STANIE MIENIA
WOJEWÓDZTWA ZACHODNIOPOMORSKIEGO**

na dzień 31 grudnia 2010 r.

SZCZECIN, MARZEC 2011

SPIS TREŚCI

Informacja ogólna.....	1
Wartość księgowa majątku Województwa.....	2
Dochody budżetowe.....	5
Mienie Województwa –stan ilościowy (załącznik nr 1).....	7
Wartość mienia Województwa Zachodniopomorskiego użytkowanego przez jednostki organizacyjne (załącznik nr 2).....	155
Wartość mienia będącego w dyspozycji Województwa (załącznik nr 3).....	158
Wartość mienia będącego w ewidencji Urzędu Marszałkowskiego (załącznik nr 4).....	158
Dochody budżetowe - wpływy ze sprzedaży nieruchomości forma opisowa (załącznik nr 6).....	160

INFORMACJA O STANIE MIENIA WOJEWÓDZTWA ZACHODNIOPOMORSKIEGO NA DZIEŃ 31.12.2010r.

Mienie Województwa Zachodniopomorskiego obejmuje:

1. Nieruchomości gruntowe i obiektowe przejęte z mocy prawa na podstawie decyzji Wojewody Zachodniopomorskiego oraz nabyte w drodze zamiany, darowizny bądź zakupu,
2. Ruchomy majątek trwały (maszyny, urządzenia, narzędzia, środki transportu, wyposażenie itp.),
3. Wartości niematerialne i prawne (licencje, prawa autorskie majątkowe itp.),
4. Finansowy majątek trwały (akcje i udziały objęte w spółkach).

Informacja o **stanie mienia** zawarta została w zestawieniach tabelarycznych ilustrujących stan i wartość mienia przejętego przez Województwo Zachodniopomorskie na podstawie decyzji Wojewody Zachodniopomorskiego wydanych do dnia 31 grudnia 2010 roku z wykazem zmian, które zaszły w stanie i wartości tego mienia w okresie od dnia **01.10.2009r. do dnia 31.12.2010r.**

Załącznik Nr 1 zawiera dane dotyczące stanu mienia Województwa (obejmującego grunty i budynki) w podziale na użytkujące je jednostki organizacyjne Województwa Zachodniopomorskiego oraz wykaz nieruchomości pozostających w dyspozycji Województwa Zachodniopomorskiego, zarządzanych przez Wydział Geodezji i Nieruchomości Województwa Zachodniopomorskiego.

Załącznik Nr 2 przedstawia wartość mienia Województwa użytkowanego przez wojewódzkie jednostki organizacyjne obejmującego, oprócz gruntów i budynków, także majątek ruchomy.

Wartość gruntów oraz budynków i budowli wykazana na dzień 31.12.2010r. uwzględnia zmiany wartości tego mienia wynikające ze zwiększenia lub zmniejszenia jego stanu w stosunku do dnia 30.09.2009r. Zmiany te znajdują odzwierciedlenie w kolumnie 14 i 15 załącznika nr 2.

Wartość mienia ruchomego wykazana na dzień 31.12.2008r. (Załącznik nr 2, kolumna 6) uwzględnia zmiany w jego wartości w stosunku do dnia 31.12.2009r. (Załącznik nr 2 kolumna 16). W obu tych przypadkach wartość majątku ruchomego przyjęto na podstawie danych wykazanych przez jednostki budżetowe i zakłady budżetowe w bilansach rocznych w kwotach netto.

Załącznik Nr 3 ilustruje zmiany:

- wartości mienia pozostającego w dyspozycji Województwa w stosunku do stanu na dzień 30.09.2009r. (z wyodrębnieniem poszczególnych grup klasyfikacji rodzajowej środków trwałych).

Załącznik Nr 4 odzwierciedla:

- wartości majątku trwałego w ewidencji Urzędu Marszałkowskiego w stosunku do stanu na dzień 30.09.2009r. (z wyodrębnieniem poszczególnych grup klasyfikacji rodzajowej środków trwałych).

Załącznik Nr 5 ilustruje zmiany:

- wartości długoterminowych aktywów finansowych w ewidencji Urzędu Marszałkowskiego w stosunku do stanu na dzień 30.09.2009 r.

Załącznik Nr 6 przedstawia:

- opis dokonanych sprzedaży w okresie od 01.10.2009r. do 31.12.2010r. przez Województwo Zachodniopomorskie.

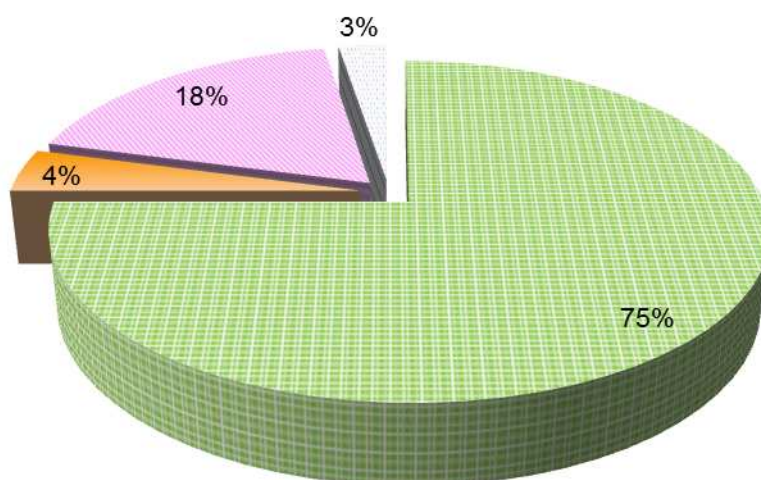
Łączna wartość księgową majątku Województwa na dzień 31.12.2010 roku wynosi **913 593,7 tys. zł** i składa się z:

- mienia pozostającego w dyspozycji wojewódzkich jednostek organizacyjnych (Załącznik nr 2 – suma kolumn od 14 do 16) w kwocie **685 372,2 tys. zł**,
- mienia pozostającego w dyspozycji Województwa (Załącznik nr 3, kolumna 8) w kwocie **37 790,5 tys. zł**,
- majątku trwałego będącego w dyspozycji Województwa, w ewidencji Urzędu Marszałkowskiego (Załącznik nr 4, kolumna 8) w kwocie **166 611,1 tys. zł**, z czego kwotę **152 555,7 tys. zł** stanowi wartość autobusów szynowych, w tym 11 sztuk zakupionych w 2010 roku (**134 673,0 tys. zł**). Kwota pozostała - **14 055,4 tys. zł** to głównie majątek w użytkowaniu Urzędu Marszałkowskiego.
- majątku finansowego (Załącznik nr 5, kolumna 10) w kwocie **23 819,9 tys. zł**.

Procentowy udział poszczególnych grup majątkowych w ogólnej wartości mienia Województwa obrazuje wykres nr 1.

Wykres nr 1

Procentowy udział poszczególnych grup majątkowych w ogólnej wartości mienia Województwa:



- Mienie pozostające w dyspozycji wojewódzkich jednostek organizacyjnych - 75%
- Mienie pozostające w dyspozycji województwa - 4%
- Majątek trwały będący w użytkowaniu Urzędu Marszałkowskiego - 18%
- Majątek finansowy - 3%

Zmiany wartości księgowej majątku pozostającego w dyspozycji **jednostek organizacyjnych Województwa Zachodniopomorskiego** na dzień 31.12.2010r. w stosunku do wartości na dzień 30.09.2009r. nastąpiły z powodu:

- zwiększenia wartości gruntów o kwotę **400,3 tys. zł** (Załącznik nr 2, kolumna 7) przyjętych do ewidencji nieruchomości będących w dyspozycji:
 - Wojewódzkiego Zespołu Szkół Policealnych w Szczecinie,
 - Zachodniopomorskiego Zarządu Dróg Wojewódzkich w Koszalinie.
- zwiększenia wartości budynków i budowli o kwotę **44 969,0 tys. zł** (Załącznik nr 2, kolumna nr 9) - przyjętych do ewidencji nieruchomości, pozostających w dyspozycji:
 - Wojewódzkiego Zespołu Szkół Policealnych w Szczecinie,

- Zachodniopomorskiego Zarządu Dróg Wojewódzkich w Koszalinie.
- zmniejszenia wartości gruntów o kwotę **326,1 tys. zł** (Załącznik nr 2, kolumna 8):
 - wygaszenia trwałego zarządu,
 - zamiany lub darowizny,
- zmniejszenia wartości budynków i budowli o kwotę **2 688,8 tys. zł** (Załącznik nr 2, kolumna 10):
 - wygaszenia trwałego zarządu,
 - zamiany lub darowizny.

Zmiany wartości księgowej majątku pozostającego w **dyspozycji Województwa** (po wyłączeniu majątku będącego na stanie wojewódzkich jednostek organizacyjnych) na dzień 31.12.2010r. w stosunku do wartości na dzień 30.09.2009r. nastąpiły z powodu:

- zwiększenia wartości majątku o kwotę **8 878,6 tys. zł** (Załącznik nr 3, kolumna 6):
 - rozliczenia inwestycji drogowych, wygaszenia trwałego zarządu, zamiany nieruchomości,
- zmniejszenia wartości majątku o kwotę **5 219,4 tys. zł** (Załącznik nr 3, kolumna 7):
 - stanowiącą wartość przekazanych w trwały zarząd, zamiany, bądź sprzedanych przez Wydział Geodezji i Nieruchomości Województwa Zachodniopomorskiego.

Majątek trwały będący w ewidencji **Urzędu Marszałkowskiego Województwa Zachodniopomorskiego** na dzień 31.12.2010r. w stosunku do informacji złożonej w dniu 30.09.2009 **zwiększył się per saldo o kwotę 138 881,7 tys. zł na skutek:**

- zwiększenia wartości środków trwałych o kwotę **139 357,3 tys. zł** (Załącznik nr 4, kolumna 6):
 - zakupu środków transportowych – autobusy szynowe,
 - sprzętu komputerowego,
 - oprogramowania,
 - wyposażenia.
- zmniejszenia wartości środków trwałych o kwotę **475,6 tys. zł** (Załącznik nr 4, kolumna 7):
 - przekazanie lub likwidacja sprzętu.

Długoterminowe aktywa finansowe będące w ewidencji Urzędu Marszałkowskiego zwiększyły się od dnia 30.09.2009r. do 31.12.2010r. o kwotę **1 800,0 tys. zł**, co ilustruje załącznik nr 5 oraz wykres nr 4.

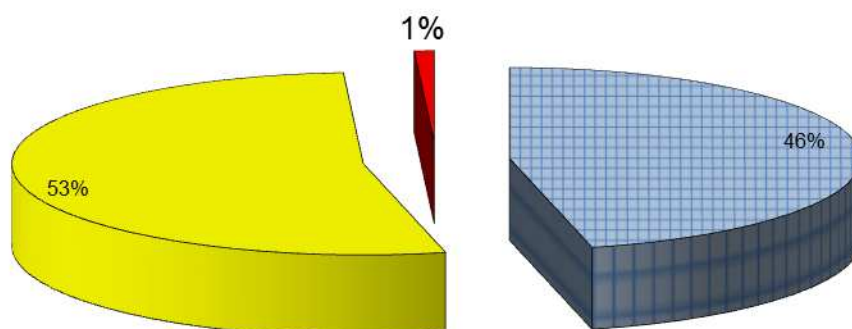
W okresie od 01.10.2009r. do 31.12.2010r. Województwo Zachodniopomorskie z tytułu wykonywania prawa własności i innych praw majątkowych uzyskało **dochody budżetowe** w kwocie **4 615,3 tys. zł**, które obrazuje tabela nr 1 oraz wykres nr 2:

Tabela nr 1
w tys. zł

L.p.	Wyszczególnienie	01.10.09 - 31.12.10 r.		
		01.10.09 - 31.12.09	01.01.10 -31.12.10	Razem
1	Wpływy ze sprzedaży nieruchomości	1 738,5	395,6	2 134,1
2	Wpływy z najmu lokali mieszkalnych, biurowych i użytkowych oraz dzierżawy gruntów	246,4	2 193,0	2 439,3
3	Wpływy z opłat za zarząd i użytkowanie wieczyste nieruchomości	0,1	41,8	41,9
Razem:		1 985,0	2 630,4	4 615,3

Wykres nr 2

Dochody budżetowe Województwa Zachodniopomorskiego w okresie 01.10.2009 - 31.12.2010



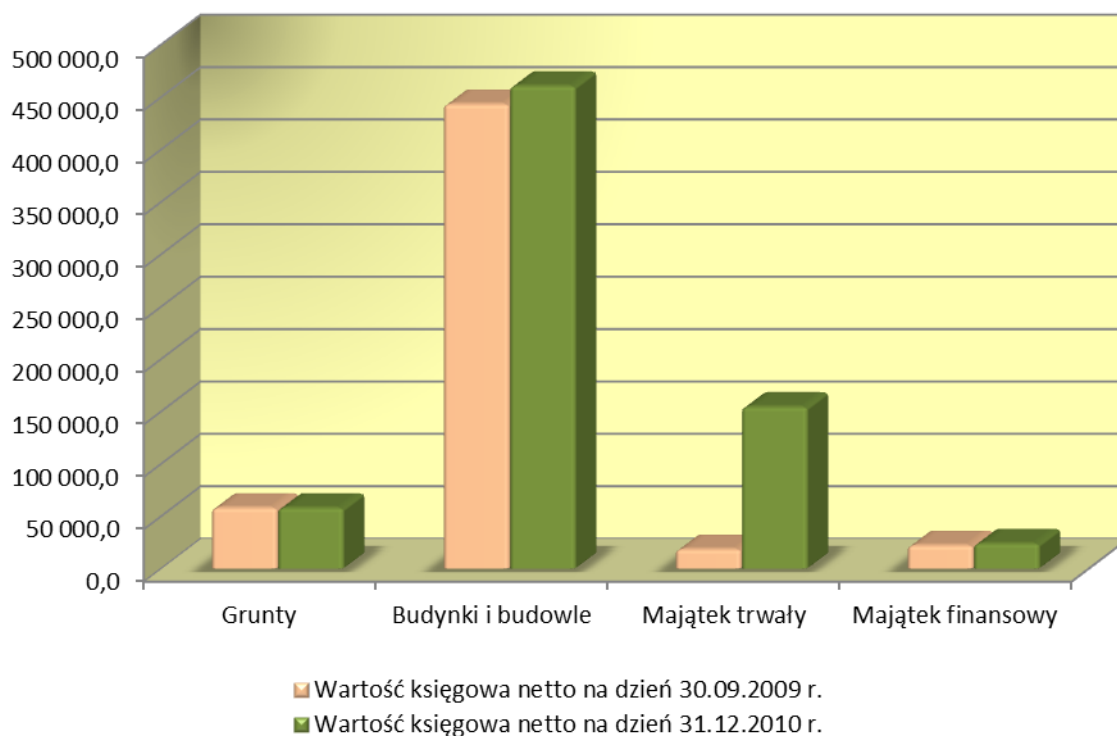
- Wpływy ze sprzedaży nieruchomości - 46%
- Wpływy z najmu lokali mieszkalnych, biurowych i użytkowych oraz dzierżawy gruntów - 53%
- Wpływy z opłat za zarząd i użytkowanie wieczyste nieruchomości - 1%

Mienie Województwa obejmujące określone grupy majątkowe i zmiany wartości majątku w tych grupach obrazuje tabela nr 2 oraz wykres nr 3:

Tabela nr 2
w tys. zł

Wyszczególnienie	Wartość księgową netto na dzień 30.09.2009 r.	Wartości księgowe na dzień 31.12.2010 r.			Wzrost lub spadek w stosunku do wartości księgowych na dzień 30.09.09 r. (kol.5-2)
		brutto	umorzenie	netto	
1	2	3	4	5	6
Grunty	57 879,7	57 819,3	0,0	57 819,3	-60,4
Budynki i budowle	443 085,3	657 818,2	197 340,0	460 478,2	17 392,9
Majątek trwały	18 390,6	174 136,4	19 848,6	154 287,8	135 897,2
Majątek finansowy	22 019,9	23 819,9	0,0	23 819,9	1 800,0
Razem	541 375,5	913 593,7	217 188,6	696 405,1	155 029,7

Wykres nr 3



Wartość księgową majątku Województwa (po uwzględnieniu umorzenia) wzrosła per saldo o **155 029,7 tys. zł.** w stosunku do stanu na dzień 30.09.2009 roku.

**Stan mienia Województwa Zachodniopomorskiego
(nieruchomości znajdujące się we władaniu Samorządowych Jednostek Organizacyjnych)
na dzień 31.12.2010 r.**

Załącznik nr 1

2	3	Oznaczenie działki ewidencyjnej								11	12	13	14	15	16
		4	5	6	7	8	9	10							
Nazwa jednostki	Adres jednostki	Numer działki	Użytek	Adres	Obręb	Gmina	Powiat	Powierzchnia [m ²]	Numer KW	Podstawa nabycia prawa własności	Udział	Forma władania	Rodzaj użytkowania	Obecne wykorzystanie	
1	Zespół Kolegiów Nauczycielskich w Koszalinie	ul. Leśna 1, 75-582 Koszalin	828/ 2	Bi	ul. Leśna 1 Koszalin	Koszalin 19	M. Koszalin	m. Koszalin	19306	53480	decyzja K-GKN.3.Mi-7723-2/45/00 z dnia 12.04.2000	1	trwały zarząd	zabudowana	dydaktyczne
2	Zespół Szkół Medycznych w Świnoujściu	ul. Grodzka 3, 72-600 Świnoujście	561/1	dr	ul. 11 Listopada Świnoujście	Świnoujście 9	M. Świnoujście	m. Świnoujście	422	40143	decyzja GKN.3.T.7723/3/26/00 z dnia 12.09.2000	1	-	niezabudowana	droga
3			561/3	dr	ul. 11 Listopada Świnoujście	Świnoujście 9	M. Świnoujście	m. Świnoujście	5	40143	decyzja GKN.3.T.7723/3/26/00 z dnia 12.09.2000	1	-	niezabudowana	droga
4			561/2	Bi	ul. Grodzka 3 Świnoujście	Świnoujście 9	M. Świnoujście	m. Świnoujście	6321	6776	decyzja GKN.3.T.7723/3/26/00 z dnia 12.09.2000	1	trwały zarząd	zabudowana	dydaktyczne
5	Zachodniopomorskie Centrum Doskonalenia Nauczycieli w Szczecinie	ul. Gen. J. Sowińskiego 68, 70-236 Szczecin	21	Bi	ul. Piłsudskiego 22 Świnoujście	Świnoujście 6	M. Świnoujście	m. Świnoujście	1849	9818	decyzja GKN.3.T.7723/3/1/01 z dnia 09.01.2001	1	trwały zarząd	zabudowana	Pedagogiczna Biblioteka Województwa Zachodniopomorskiego
6			391/3	Bi	ul. Spokojna 15 Myślibórz	Myślibórz 1	Myślibórz-miasto	myśliborski	1178	38376	akt notarialny rep. A nr 5098/2006 z dnia 17.07.2006	557/1000	trwały zarząd	zabudowana	Pedagogiczna Biblioteka Województwa Zachodniopomorskiego
7			256/1	Bi, Bz	pl. Wolności 3 Pyrzyce	Pyrzyce 9	Pyrzyce-miasto	pyrzycki	8350	7937	akt notarialny rep. A nr 5049/2002 z dnia 25.10.2002	63/1000	trwały zarząd	zabudowana	Pedagogiczna Biblioteka Województwa Zachodniopomorskiego
8			11/15	-	ul. Koszarowa 12 Gryfice	Gryfice 2	Gryfice-miasto	gryficki	1761	34541	akt notarialny rep. A nr 879/2006 z dnia 23.02.2006	1	trwały zarząd	zabudowana	Pedagogiczna Biblioteka Województwa Zachodniopomorskiego
9			47	Bi	ul. Gen. J. Sowińskiego 68 70-236 Szczecin	1 Śródmieście 48	M. Szczecin	m. Szczecin	3429	129137/1	akt notarialny rep. A nr 8729/2005 z dnia 02.12.2005	1	trwały zarząd	zabudowana	cele statutowo-oświatowe
10			256/2	Bi	pl. Wolności 3 Pyrzyce	Pyrzyce 9	Pyrzyce-miasto	pyrzycki	4476	7937	akt notarialny rep. A nr 5049/2002 z dnia 25.10.2002	63/1000	trwały zarząd	zabudowana	Pedagogiczna Biblioteka Województwa Zachodniopomorskiego
11	Wojewódzki Zespół Szkół Policealnych w Szczecinie	ul. Broniewskiego 9, 71-460 Szczecin	24/9	Bp	ul. Broniewskiego 8,10 Szczecin	2 Pogodno 36	M. Szczecin	m. Szczecin	1108	135912	decyzja GKN.3.T.7723/3/3/01 z dnia 16.01.2001	1	trwały zarząd	niezabudowana	-
12			7	Bi	al. Wyzwolenia 105 Szczecin	1 Śródmieście 11	M. Szczecin	m. Szczecin	307	120775	decyzja GKN.3.T.7723/3/1/01 z dnia 09.01.2001	1	trwały zarząd	zabudowana	szkoła
13			8/4	Bi	al. Wyzwolenia 105 Szczecin	1 Śródmieście 11	M. Szczecin	m. Szczecin	387	120775	decyzja GKN.3.T.7723/3/1/01 z dnia 09.01.2001	1	trwały zarząd	zabudowana	szkoła
14			3/17	Bi	ul. Doktora Judyma 8 Szczecin	2 Pogodno 36	M. Szczecin	m. Szczecin	1795	135912	decyzja GKN.3.T.7723/3/3/01 z dnia 16.01.2001	1	trwały zarząd	zabudowana	dydaktyczne
15			6/4	Bi, dr	ul. Broniewskiego 9,11,13,15,17 Szczecin	2 Pogodno 36		m. Szczecin	9205	135912	decyzja GKN.3.T.7723/3/3/01 z dnia 16.01.2001	1	trwały zarząd	zabudowana	dydaktyczne
16			24/10	B, Ba, Bi	ul. Broniewskiego 8,10 Szczecin	2 Pogodno 36	M. Szczecin	m. Szczecin	4207	135912	decyzja GKN.3.T.7723/3/3/01 z dnia 16.01.2001	1	trwały zarząd	zabudowana	dydaktyczne
17	Centrum Edukacji Nauczycieli w Koszalinie	ul. Ruszczyca 16, 75-654 Koszalin	55/16	-	ul. Szpitalna 1 Kołobrzeg	Kołobrzeg 11	Kołobrzeg-miasto	kołobrzeski	1009	30667	decyzja K-GKN.3-Ko-7723-2/221/00 z dnia 28.02.2001 r.	1	trwały zarząd	zabudowana	CEN
18			817	-	ul. Ruszczyca 16 Koszalin	Koszalin 19	M. Koszalin	m. Koszalin	5233	37344	decyzja K-GKN.3.P-7723-2/222/00/01 z dnia 16.03.2001 r.	1	trwały zarząd	zabudowana	CEN
19			841	-	ul. Piłsudskiego 62 Koszalin	Koszalin 19	M. Koszalin	m. Koszalin	1210	65741	decyzja K-GKN.3.P-7723-2/222/00/01 z dnia 16.03.2001 r.	1	trwały zarząd	zabudowana	CEN
20			256/1	B	ul. Gdańska 18a Sławno	Sławno 2	Sławno-miasto	sławieński	725	KO1E/00004695/4	decyzja K-GKN.3.Mi-7723-2/56/00 z dnia 05.05.2000 r.	7480/10000	użyczenie	zabudowana	filia biblioteki pedagogicznej

**Stan mienia Województwa Zachodniopomorskiego
(nieruchomości znajdujące się we władaniu Samorządowych Jednostek Organizacyjnych)
na dzień 31.12.2010 r.**

Załącznik nr 1 cd.

	Nazwa jednostki	Adres jednostki	Oznaczenie działki ewidencyjnej							Numer KW	Podstawa nabycia prawa własności	Udział	Forma władania	Rodzaj użytkowania	Obecne wykorzystanie
			Numer działki	Użytek	Adres	Obręb	Gmina	Powiat	Powierzchnia [m ²]						
	2	3	4	5	6	7	8	9	10	11	12	13	14	15	16
21	Zachodniopomorski Zarząd Melioracji i Urządzeń Wodnych w Szczecinie	al. Jana Pawła II 42, 70-415 Szczecin	89	dr	ul.Bohaterów Warszawy Nowogard	Nowogard 6	Nowogard-miasto	goleniowski	480	38023	decyzja GKN.3.T.7723/3/9/01 z dnia 14.02.2001	164/1000	trwały zarząd	droga dojazdowa	-
22			218/2	Bp	ul.Bydgoska 61 Stargard Szczeciński	Stargard Szczeciński 13	Stargard Szczeciński-miasto	stargardzki	1298	SZ1T/00081204/4	decyzja GKN.3.T.7723/3/9/01 z dnia 14.02.2001 r.	1	trwały zarząd	niezabudowana	-
23			282/2	Bi	ul.Mikołajczyka 42 Goleniów	Goleniów 2	Goleniów-miasto	goleniowski	1254	38025	decyzja GKN.3.T.7723/3/9/01 z dnia 14.02.2001	1	trwały zarząd	zabudowana	budynek administracyjno-mieszkalny
24			133	Bi	al.Monte Cassino 2 Koszalin	Koszalin 18	M.Koszalin	m.Koszalin	1587	KO1K/00025993/2	decyzja K-GKN.3.P-7224-2/22/99 z dnia 15.12.2000 r., decyzja GKN.3.T.7723/3/9/01 z dnia 14.02.2001 r., umowa zamiany Rep. A nr 7694/2009 z dnia 29.10.2009 r.	3912/30000	trwały zarząd na udziale 3912/30000	zabudowana	budynek administracyjny
25			78/4	-	ul.Matejki 47a Choszczno	Choszczno 3	Choszczno-miasto	choszczeński	942	12526A (lokal) 12232A (grunt)	decyzja GKN.3.T.7723/3/9/01 z dnia 14.02.2001	73/1000	grunt oddany w użytkowanie wieczyste przez Województwo Zachodniopomorskie	zabudowana	budynek administracyjny
26			123/1	-	ul.Mieszka I 15 Koszalin	Koszalin 9	M.Koszalin	m.Koszalin	2181	72646	decyzja RR.III.MG.7723/3/1/2005 z dnia 14.02.2005	1	trwały zarząd	zabudowana	magazyn
27			90	B	ul.Bohaterów Warszawy 35,35a Nowogard	Nowogard 6	Nowogard-miasto	goleniowski	3293	38023	decyzja GKN.3.T.7723/3/9/01 z dnia 14.02.2001	164/1000	trwały zarząd	zabudowana	lokal użytkowy U1
28			134	Bi	al.Monte Cassino 2 Koszalin	Koszalin 18	M.Koszalin	m.Koszalin	667	KO1K/00088545/6	decyzja GKN.3.T.7723/3/9/01 z dnia 14.02.2001	63/300	trwały zarząd	zabudowana	garaże
29			288/2	B-RV	ul.Mikołajczyka 42 Goleniów	Goleniów 2	Goleniów-miasto	goleniowski	728	43026	akt notarialny rep. A nr 8329/2006 z dnia 26.10.2006	1	trwały zarząd	zabudowana	12 garaży
30			28/1	Bi	ul.Piastowska 9 Kołobrzeg	Kołobrzeg 12	Kołobrzeg-miasto	kołobrzeski	901	KO1L/00010033/8	Akt notarialny Rep. A nr 8427/2008 z dnia 3.09.2008 r.	581/10.000	użytkowanie	zabudowana	biura
31			148/2	Bi	ul.Trzygłowska 33 Gryfice	Gryfice 8	Gryfice-miasto	gryficki	4725	3474	decyzja GKN.3.T.7723/3/9/01 z dnia 14.02.2001	1	trwały zarząd	zabudowana	budynek mieszkalno-biurowy
32			148/3	Bi	ul.Trzygłowska 33 Gryfice	Gryfice 8	Gryfice-miasto	gryficki	2000	3474	decyzja GKN.3.T.7723/3/9/01 z dnia 14.02.2001	1	trwały zarząd	zabudowana	budynki magazynowo-garażowe
33			218/1	Bi	ul.Bydgoska 61 Stargard Szczeciński	Stargard Szczeciński 13	Stargard Szczeciński-miasto	stargardzki	1113	SZ1T/00081204/4	decyzja GKN.3.T.7723/3/9/01 z dnia 14.02.2001 r.	1	trwały zarząd	zabudowana	budynek administracyjno-mieszkalny
34	Zachodniopomorski Zarząd Dróg Wojewódzkich w Koszalinie	ul. Szczecińska 31, 75-122 Koszalin	3/5	Bi	ul.Józefa Piłsudskiego Gryfice	Gryfice 3	Gryfice-miasto	gryficki	6329	32343	decyzja GKN.3.T.7723/3/18/01 z dnia 27.04.2001	1	trwały zarząd	niezabudowana	-
35			38/2	-	ul.Józefa Piłsudskiego Gryfice	Gryfice 2	Gryfice-miasto	gryficki	638	30529	decyzja GKN.3.T.7723/3/18/01 z dnia 27.04.2001	1/2	trwały zarząd	niezabudowana	-
36			444/3	RIVb, ŁVI	ul.Dąbrowszczaków 15 Nowogard	Nowogard 5	Nowogard-miasto	goleniowski	3395	38026	decyzja GKN.3.T.7723/3/18/01 z dnia 27.04.2001	1	trwały zarząd	niezabudowana	-
37			326	Bi	ul.Szczecińska 31 Koszalin	Koszalin 9	M.Koszalin	m.Koszalin	4311	29103	decyzja GKN.3.T.7723/3/18/01 z dnia 27.04.2001	1	trwały zarząd	zabudowana	budynek administracyjny
38			327	Bi	ul.Szczecińska 31 Koszalin	Koszalin 9	M.Koszalin	m.Koszalin	1075	29103	decyzja GKN.3.T.7723/3/18/01 z dnia 27.04.2001	1	trwały zarząd	zabudowana	garaże i maszt antenowy
39			37/1	Bi	ul.Szosa Połczyńska Białogard	Białogard 18	Białogard-miasto	białogardzki	3073	40338	decyzja GKN.3.T.7723/3/18/01 z dnia 27.04.2001	1	trwały zarząd	zabudowana	budynek biurowy, wiata, garaże

**Stan mienia Województwa Zachodniopomorskiego
(nieruchomości znajdujące się we władaniu Samorządowych Jednostek Organizacyjnych)
na dzień 31.12.2010 r.**

Załącznik nr 1 cd.

2	3	Oznaczenie działki ewidencyjnej							11	12	13	14	15	16	
		4	5	6	7	8	9	10							
Nazwa jednostki	Adres jednostki	Numer działki	Użytek	Adres	Obręb	Gmina	Powiat	Powierzchnia [m ²]	Numer KW	Podstawa nabycia prawa własności	Udział	Forma władania	Rodzaj użytkownika	Obecne wykorzystanie	
40	Zachodniopomorski Zarząd Dróg Wojewódzkich w Koszalinie	ul. Szczecińska 31, 75-122 Koszalin	39/2	Ba	ul. Polczyńska Boczna Białogard	Białogard 18	Białogard-miasto	białogardzki	3167	40339	decyzja GKN.3.T.7723/3/18/01 z dnia 27.04.2001	1	trwały zarząd	zabudowana	tereny przemysłowe
41			307/4	-	ul. Białogardzka 13 Sławoborze	Sławoborze	Sławoborze	świdwiński	4917	(41441) 13748	decyzja GKN.3.T.7723/3/18/01 z dnia 27.04.2001	1	trwały zarząd	zabudowana	magazyn i wiata
42			308/2	-	ul. Białogardzka 13 Sławoborze	Sławoborze	Sławoborze	świdwiński	6257	(41442) 13749	decyzja GKN.3.T.7723/3/18/01 z dnia 27.04.2001	1	trwały zarząd	zabudowana	budynek wielofunkcyjny
43			142/14	Ba	ul. Złocieniecka 22a Drawsko Pomorskie	Drawsko Pomorskie 12	Drawsko Pomorskie-miasto	drawski	4424	26363	decyzja GKN.3.T.7723/3/18/01 z dnia 27.04.2001	1	trwały zarząd	zabudowana	garaże i wiata
44			142/11	Ba	ul. Złocieniecka 22a Drawsko Pomorskie	Drawsko Pomorskie 12	Drawsko Pomorskie-miasto	drawski	1558	23769	decyzja GKN.3.T.7723/3/18/01 z dnia 27.04.2001	1/2	trwały zarząd	zabudowana	budynek administracyjny
45			30	B	ul. Koszalińska 19 Kalisz Pomorski	Kalisz Pomorski 1	Kalisz Pomorski-miasto	drawski	451	25706	decyzja GKN.3.T.7723/3/18/01 z dnia 27.04.2001	1	trwały zarząd	zabudowana	siedziba Obwodu Drogowego w Kaliszu Pomorskim
46			69/10	dr	ul. Stargardzka 5 Pyrzyce	Pyrzyce 2	Pyrzyce-miasto	pyrzycki	162	25082	decyzja GKN.3.T.7723/3/18/01 z dnia 27.04.2001	1	trwały zarząd	zabudowana	budynek administracyjno-mieszkalny
47			69/11	Bi	ul. Stargardzka 5 Pyrzyce	Pyrzyce 2	Pyrzyce-miasto	pyrzycki	1267	25082	decyzja GKN.3.T.7723/3/18/01 z dnia 27.04.2001	1	trwały zarząd	zabudowana	budynek administracyjno-mieszkalny
48			90	Bi, Bp	ul. Stargardzka 5 Pyrzyce	Pyrzyce 2	Pyrzyce-miasto	pyrzycki	13639	25081	decyzja GKN.3.T.7723/3/18/01 z dnia 27.04.2001	1	trwały zarząd	zabudowana	magazyn
49			8/6	B-RIIIb	-	Baczyń	Choszczno	choszczeński	5026	15707A	decyzja GKN.3.T.7723/3/18/01 z dnia 27.04.2001	1	trwały zarząd	zabudowana	budynek warsztatowy i administracyjny
50			38/3	-	ul. Józefa Piłsudskiego Gryfice	Gryfice 2	Gryfice-miasto	gryficki	383	30528	decyzja GKN.3.T.7723/3/18/01 z dnia 27.04.2001	34/100	władanie	zabudowana	budynek administracyjny
51			38/4	Bi	ul. Józefa Piłsudskiego Gryfice	Gryfice 2	Gryfice-miasto	gryficki	4373	32342	decyzja GKN.3.T.7723/3/18/01 z dnia 27.04.2001	1	trwały zarząd	zabudowana	magazyn i maszty antenowy
52			68/1	Ba, dr	ul. Nowoprojektowana 7 Kamień Pomorski	Kamień Pomorski 5	Kamień Pomorski-miasto	kamieński	1799	21427	decyzja GKN.3.T.7723/3/18/01 z dnia 27.04.2001	1	trwały zarząd	zabudowana	budynek administracyjny i warsztatowy
53			68/2	Ba	ul. Nowoprojektowana 7 Kamień Pomorski	Kamień Pomorski 5	Kamień Pomorski-miasto	kamieński	876	21427	decyzja GKN.3.T.7723/3/18/01 z dnia 27.04.2001	1	trwały zarząd	zabudowana	budynek administracyjny i warsztatowy
54			70/1	Ba	ul. Nowoprojektowana 7 Kamień Pomorski	Kamień Pomorski 5	Kamień Pomorski-miasto	kamieński	4053	21427	decyzja GKN.3.T.7723/3/18/01 z dnia 27.04.2001	1	trwały zarząd	zabudowana	magazyn i garaże
55			70/2	Ba	ul. Nowoprojektowana 7 Kamień Pomorski	Kamień Pomorski 5	Kamień Pomorski-miasto	kamieński	38	21427	decyzja GKN.3.T.7723/3/18/01 z dnia 27.04.2001	1	trwały zarząd	zabudowana	magazyn i garaże
56	70/3	Ba, dr	ul. Nowoprojektowana 7 Kamień Pomorski	Kamień Pomorski 5	Kamień Pomorski-miasto	kamieński	16384	21427	decyzja GKN.3.T.7723/3/18/01 z dnia 27.04.2001	1	trwały zarząd	zabudowana	magazyn i garaże		

**Stan mienia Województwa Zachodniopomorskiego
(nieruchomości znajdujące się we władaniu Samorządowych Jednostek Organizacyjnych)
na dzień 31.12.2010 r.**

Załącznik nr 1 cd.

2	3	Oznaczenie działki ewidencyjnej								11	12	13	14	15	16
		4	5	6	7	8	9	10							
Nazwa jednostki	Adres jednostki	Numer działki	Użytek	Adres	Obręb	Gmina	Powiat	Powierzchnia [m ²]	Numer KW	Podstawa nabycia prawa własności	Udział	Forma władania	Rodzaj użytkowania	Obecne wykorzystanie	
57	Zachodniopomorski Zarząd Dróg Wojewódzkich w Koszalinie	ul. Szczecińska 31, 75-122 Koszalin	153/1	Bi, dr	ul. Bydgoska 13/15 Stargard Szczeciński	Stargard Szczeciński 13	Stargard Szczeciński-miasto	stargardzki	1114	98147	decyzja GKN.3.T.7723/3/18/01 z dnia 27.04.2001	329/1000	trwały zarząd	zabudowana	budynek administracyjny
58			443/3	Bi	ul. Dąbrowszczaków 15 Nowogard	Nowogard 5	Nowogard-miasto	goleniowski	540	38026	decyzja GKN.3.T.7723/3/18/01 z dnia 27.04.2001	1	trwały zarząd	zabudowana	budynek administracyjno-socjalny
59			443/4	Bi	ul. Dąbrowszczaków 15b Nowogard	Nowogard 5	Nowogard-miasto	goleniowski	3061	38026	decyzja GKN.3.T.7723/3/18/01 z dnia 27.04.2001	1	trwały zarząd	zabudowana	kotłownia i wiata
60			344/7	Bi	ul. Polna 2 Chojna	Chojna 7	Chojna-miasto	gryfiński	8848	51549	decyzja GKN.3.T.7723/3/18/01 z dnia 27.04.2001	1	trwały zarząd	zabudowana	budynek administracyjno-socjalny
61			344/6	Bi	ul. Polna 2 Chojna	Chojna 7	Chojna-miasto	gryfiński	597	51549	decyzja GKN.3.T.7723/3/18/01 z dnia 27.04.2001	1	władanie	zabudowana	budynek administracyjno-socjalny
62			410	B-RIVb	ul. Kołat Chociwel	Chociwel 1	Chociwel	stargardzki	3580	96021	akt notarialny rep A nr 7168/2001 z dnia 17.10.2001	1	trwały zarząd	zabudowana	birowiec, magazyny i stolarnia
63			332	Bi	ul. Szczecińska 31 c Koszalin	Koszalin 9	M. Koszalin	m. Koszalin	2197	64202	akt notarialny rep. A nr 9066/02 z dnia 24.12.2002	1	trwały zarząd	zabudowana	budynek biurowo-warsztatowy, wiata
64			862/1	Ti	-	Międzywodzie	Diwnów	kamieński	1750	9248	decyzja GKN.3.T.7723/3/18/01 z dnia 27.04.2001	1	trwały zarząd	zabudowana	budynek gospodarczy, magazyn
65			118/2	RIIIb, RIVb, PsIV	ul. Kolejowa Tarnowo Pomorskie	Tarnowo	Suchań	stargardzki	13600	32834	decyzja GKN.3.T.7723/3/18/01 z dnia 27.04.2001	1	trwały zarząd	zabudowana	budynek administracyjno-socjalny
66			3/15	-	ul. Józefa Piłsudskiego 24a Gryfice	Gryfice 3	Gryfice-miasto	gryficki	281	21716	akt notarialny rep . A nr 8213/2007 z dnia 27.11.2007 r.	1/1	trwały zarząd	zabudowana	droga dojazdowa i plac składowy o nawierzchni asfaltowej
67			39/1	-	ul. Józefa Piłsudskiego 24a Gryfice	Gryfice 2	Gryfice-miasto	gryficki	1195	21716	akt notarialny rep . A nr 8213/2007 z dnia 27.11.2007 r.	1/1	trwały zarząd	zabudowana	droga dojazdowa i plac składowy o nawierzchni asfaltowej
68			3/14	-	ul. Józefa Piłsudskiego 24a Gryfice	Gryfice 3	Gryfice-miasto	gryficki	1560	21714	akt notarialny rep . A nr 8213/2007 z dnia 27.11.2007 r.	363/10.000	trwały zarząd	zabudowana	droga o nawierzchni asfaltowej
69			39/3	-	ul. Józefa Piłsudskiego 24a Gryfice	Gryfice 2	Gryfice-miasto	gryficki	2828	21714	akt notarialny rep . A nr 8213/2007 z dnia 27.11.2007 r.	363/10.000	trwały zarząd	zabudowana	droga o nawierzchni asfaltowej
70			142/15	-	ul. Złocieniecka Drawsko Pomorskie	Drawsko Pomorskie 12	Drawsko Pomorskie-miasto	drawski	103	23769	decyzja GKN.3.T.7723/3/18/01 z dnia 27.04.2001	1/2	trwały zarząd	zabudowana	droga
71			142/16	-	ul. Złocieniecka Drawsko Pomorskie	Drawsko Pomorskie 12	Drawsko Pomorskie-miasto	drawski	397	23769	decyzja GKN.3.T.7723/3/18/01 z dnia 27.04.2001	1/2	trwały zarząd	zabudowana	droga
72			142/17	-	ul. Złocieniecka Drawsko Pomorskie	Drawsko Pomorskie 12	Drawsko Pomorskie-miasto	drawski	226	23769	decyzja GKN.3.T.7723/3/18/01 z dnia 27.04.2001	1/2	trwały zarząd	zabudowana	droga
73			31/2	Ba	ul. Koszalińska 19a	Kalisz Pomorski 1	Kalisz Pomorski-miasto	drawski	1515	9507	akt notarialny rep. A nr 13266/2008z dnia 16.12.2008 r.	1/1	trwały zarząd	zabudowana	plac magazynowy i manewrowo-garażowy
74			69/12	Bi	ul. Stargardzka	Pyrzyce 2	Pyrzyce-miasto	pyrzycki	400	SZ27/00025082/9	akt notarialny rep. A nr 13702/2008 z dnia 22.12.2008 r.	1/1	trwały zarząd	zabudowana	siedziba Rejonu Dróg Wojewódzkich w Pyrzycach

**Stan mienia Województwa Zachodniopomorskiego
(nieruchomości znajdujące się we władaniu Samorządowych Jednostek Organizacyjnych)
na dzień 31.12.2010 r.**

Załącznik nr 1 cd.

	Nazwa jednostki	Adres jednostki	Oznaczenie działki ewidencyjnej							Numer KW	Podstawa nabycia prawa własności	Udział	Forma władania	Rodzaj użytkowania	Obecne wykorzystanie
			Numer działki	Użytek	Adres	Obręb	Gmina	Powiat	Powierzchnia [m ²]						
	2	3	4	5	6	7	8	9	10	11	12	13	14	15	16
75	ZZDW w Koszalinie	ul. Szczecińska 31, 75-122 Koszalin	113/24	-	-	Pilchowo	Police	policki	229	20713	GN.III.MG.7723/3/2010 z dnia 26.02.2010 r.	1/2	władanie	zabudowana	droga dojazdowa
76			113/25	-	ul.Spacerowa 4	Pilchowo	Police	policki	1595	20713	GN.III.MG.7723/3/2010 z dnia 26.02.2010 r.	1/1	władanie	zabudowana	siedziba Obwodu Drogowego w Pilchowie
77	Zamek Książąt Pomorskich w Szczecinie	ul. Korsarzy 34, 70-540 Szczecin	7/6	Bi		1 Śródmieście 37	M.Szczecin	m.Szczecin	12825	139489	decyzja GKN.3.P.7723/3/8/00 z dnia 23.03.2000	1	użyczenie	zabudowana	kulturalno-usługowe
78	Muzeum Narodowe w Szczecinie	ul. Staromylnska 27, 70-561 Szczecin	50	Bi	ul.Staromylnska 27 Szczecin	1 Śródmieście 37	M.Szczecin	m.Szczecin	1571	92233	decyzja GKN.3.G7723/3/11/00 z dnia 18.04.2000	1	użytkowanie wieczyste	zabudowana	kultura i sztuka
79			8	Bi	ul.Waly Chrobrego 3 Szczecin	1 Śródmieście 29	M.Szczecin	m.Szczecin	7909	95731	decyzja GKN.3.G7723/3/11/00 z dnia 18.04.2000	1	użytkowanie wieczyste	zabudowana	kultura i sztuka
80			17/4	Bi	ul.Staromylnska 1 Szczecin	1 Śródmieście 36	M.Szczecin	m.Szczecin	820	92227	decyzja GKN.3.G7723/3/11/00 z dnia 18.04.2000	1	użytkowanie wieczyste	zabudowana	kultura i sztuka
81			43/8	Bi	ul.Księża Mściwoja II Szczecin	1 Śródmieście 37	M.Szczecin	m.Szczecin	745	SZ1S/00092225/6	decyzja GKN.3.G7723/3/11/00 z dnia 18.04.2000	1	użytkowanie wieczyste	zabudowana	kultura i sztuka
82	Teatr Polski w Szczecinie	ul. Swarozycza 5, 71-601 Szczecin	13/1	Bi	ul.Swarozycza 5 Szczecin	1 Śródmieście 28	M.Szczecin	m.Szczecin	4969	92327	decyzja GKN.3.T.7723/3/32/00 z dnia 30.11.2000	1	użytkowanie wieczyste	zabudowana	kultura i sztuka
83	Książnica Pomorska w Szczecinie	ul. Podgórna 15/16, 70-205 Szczecin	22/16	Bi	ul.Podgórna 15/16 Szczecin, ul.Dworcowa 8 Szczecin	1 Śródmieście 40	M.Szczecin	m.Szczecin	2133	88198	decyzja GKN.3.T.7723/3/7/01 z dnia 29.01.2001	1	użytkowanie wieczyste	zabudowana	Książnica Pomorska
84			13/4	Bi	pl. Matki Teresy z Kalkuty 8 Szczecin	1 Śródmieście 17	M.Szczecin	m.Szczecin	373	94716	decyzja GKN.3.T.7723/3/7/01 z dnia 29.01.2001	1	użytkowanie wieczyste	zabudowana	Książnica Pomorska
85			2/2	Bi	ul.Zaściankowa 2 Szczecin	2 Pogodno 42	M.Szczecin	m.Szczecin	1729	98921	decyzja GKN.3.T.7723/3/7/01 z dnia 29.01.2001	1	użytkowanie wieczyste	zabudowana	Książnica Pomorska
86			30/11	Bi	ul.Stefana Jaracza 1 Szczecin	4 Dąbie 168	M.Szczecin	m.Szczecin	1252	98706	decyzja GKN.3.T.7723/3/7/01 z dnia 29.01.2001	1	użytkowanie wieczyste	zabudowana	Książnica Pomorska
87	Wojewódzki Ośrodek Medycyny Pracy - Zachodniopomorskie Centrum Leczenia i Profilaktyki w Szczecinie	ul. Bol. Śmiałego 33, 70-347 Szczecin	36	Bi	ul.Bol. Śmiałego 33 Szczecin	2 Pogodno 157	M.Szczecin	m.Szczecin	2340	112473	decyzja GKN.3.P.7723/3/2/00 z dnia 23.03.2000	1	nieodpłatne użytkowanie	zabudowana	medyczne
88	Zachodniopomorskie Centrum Onkologii w Szczecinie	ul. Strzałowska 22, 71-730 Szczecin	32/7	Ba	ul.Strzałowska 22d Szczecin	3 Nad Odrą 89	M.Szczecin	m.Szczecin	54	111508	decyzja GKN.3.P.7723/3/3/00 z dnia 16.03.2000	1	użytkowanie	zabudowana	medyczne
89			32/8	Bi	ul.Strzałowska 22 Szczecin	3 Nad Odrą 89	M.Szczecin	m.Szczecin	87923	111508	decyzja GKN.3.P.7723/3/3/00 z dnia 16.03.2000	1	nieodpłatne użytkowanie	zabudowana	medyczne
90			3	Bi	ul.Strzałowska 27 Szczecin	3 Nad Odrą 91	M.Szczecin	m.Szczecin	997	113305	decyzja GKN.3.P.7723/3/3/00 z dnia 16.03.2000	1	nieodpłatne użytkowanie	zabudowana	medyczne
91	Specjalistyczny Zespół Gruźlicy i Chorób Płuc w Koszalinie	ul. Niepodległości 44-48, 75-252 Koszalin	47/3	-	ul.Niepodległości 44-48 Koszalin	Koszalin 20	M.Koszalin	m.Koszalin	607	51327	decyzja K-GKN.3-Kg-7723-2/48/00 z dnia 29.05.2000 r., decyzja GK.I.AK.7430-70/05 zatwierdzająca projekt podziału dz. nr 47/2 z dnia 14.12.2005 r.	1	nieodpłatne użytkowanie	zabudowana	medyczne

**Stan mienia Województwa Zachodniopomorskiego
(nieruchomości znajdujące się we władaniu Samorządowych Jednostek Organizacyjnych)
na dzień 31.12.2010 r.**

Załącznik nr 1 cd.

2	Nazwa jednostki	Adres jednostki	Oznaczenie działki ewidencyjnej							11	Podstawa nabycia prawa własności	13	14	Rodzaj użytkownika	16
			4	5	6	7	8	9	10						
92	Specjalistyczny Zespół Gruźlicy i Chorób Płuc w Koszalinie	ul. Niepodległości 44-48, 75-252 Koszalin	47/4	-	ul.Niepodległości 44-48 Koszalin	Koszalin 20	M.Koszalin	m.Koszalin	55	51327	decyzja K-GKN.3-Kg-7723-2/48/00 z dnia 29.05.2000 r., decyzja GK.I.AK.7430-70/05 zatwierdzająca projekt podziału dz. nr 47/2 z dnia 14.12.2005 r.	1	nieodpłatne użytkowanie	zabudowana	medyczne
93			47/5	-	ul.Niepodległości 44-48 Koszalin	Koszalin 20	M.Koszalin	m.Koszalin	20052	51327	decyzja K-GKN.3-Kg-7723-2/48/00 z dnia 29.05.2000 r., decyzja GK.I.AK.7430-70/05 zatwierdzająca projekt podziału dz. nr 47/2 z dnia 14.12.2005 r.	1	nieodpłatne użytkowanie	zabudowana	medyczne
94	Samodzielny Publiczny Wojewódzki Szpital Zespolony w Szczecinie	ul. Arkońska 4, 71-455 Szczecin	139/44	Bi	ul.Zdrojowa Szczecin	2 Pogodno 33	M.Szczecin	m.Szczecin	1966	112621	decyzja GKN.3.G7723/4/9/00 z dnia 07.07.2000	1	nieodpłatne użytkowanie	niezabudowana	medyczne
95			3/34	Bi, Bz	ul.Arkońska 4 Szczecin	2 Pogodno 36	M.Szczecin	m.Szczecin	112805	112621	decyzja GKN.3.G7723/4/9/00 z dnia 07.07.2000 r.	1	nieodpłatne użytkowanie	zabudowana	medyczne
96			139/43	Bi	ul.Zdrojowa Szczecin	2 Pogodno 33	M.Szczecin	m.Szczecin	354	112621	decyzja GKN.3.G7723/4/9/00 z dnia 07.07.2000	1	nieodpłatne użytkowanie	zabudowana	medyczne
97			24/5	Bi	ul.Broniewskiego 12 Szczecin	2 Pogodno 36	M.Szczecin	m.Szczecin	1106	112622	decyzja GKN.3.G7723/4/9/00 z dnia 07.07.2000	1	nieodpłatne użytkowanie	zabudowana	medyczne
98			29/1	Bi	ul.Arkońska 51-52 Szczecin	2 Pogodno 65	M.Szczecin	m.Szczecin	2914	112623	decyzja GKN.3.G7723/4/9/00 z dnia 07.07.2000	1	nieodpłatne użytkowanie	zabudowana	medyczne
99			8/13	Bi	ul.Broniewskiego 22 Szczecin	2 Pogodno 36	M.Szczecin	m.Szczecin	2679	112624	decyzja GKN.3.G7723/4/9/00 z dnia 07.07.2000	1	nieodpłatne użytkowanie	zabudowana	medyczne
100			28	Bi	ul.Broniewskiego 2 Szczecin	2 Pogodno 36	M.Szczecin	m.Szczecin	2026	113312	decyzja GKN.3.G7723/4/9/00 z dnia 07.07.2000	1	nieodpłatne użytkowanie	zabudowana	medyczne
101			2/1	B, Ls	ul.Sokolowskiego 9 Szczecin	4 Dąbie 15	M.Szczecin	m.Szczecin	2507	SZ1S/00202772/0	decyzja GKN.3.T.7723/3/22/00 z dnia 07.08.2000 r.	1	użyczenie	zabudowana	mieszkańciewe
102	Specjalistyczny Szpital im. Prof. Alfreda Sokolowskiego w Szczecinie-Zdunowie	ul. Sokolowskiego 11, 70-891 Szczecin	2/5	Bi, Bz, Ls	ul.Sokolowskiego 11, 11b, 11c, 11d, 11e Szczecin	4 Dąbie 15	M.Szczecin	m.Szczecin	220362	SZ1S/00105761/0	decyzja GKN.3.T.7723/3/22/00 z dnia 07.08.2000 r.	1	użyczenie	zabudowana	medyczne
103			2/6	B	ul.Sokolowskiego 13a Szczecin	4 Dąbie 15	M.Szczecin	m.Szczecin	406	SZ1S/00202769/6	decyzja GKN.3.T.7723/3/22/00 z dnia 07.08.2000 r.	1	użyczenie	zabudowana	mieszkańciewe
104			2/7	B, Ls	ul.Sokolowskiego 11a Szczecin	4 Dąbie 15	M.Szczecin	m.Szczecin	1530	SZ1S/00202770/6	decyzja GKN.3.T.7723/3/22/00 z dnia 07.08.2000 r.	1	użyczenie	zabudowana	mieszkańciewe
105			2/8	B	ul.Sokolowskiego 13, 15, 17 Szczecin	4 Dąbie 15	M.Szczecin	m.Szczecin	3875	SZ1S/00202771/3	decyzja GKN.3.T.7723/3/22/00 z dnia 07.08.2000 r.	1	użyczenie	zabudowana	mieszkańciewe
106	Samodzielny Publiczny Zespół Zakładów Opieki Zdrowotnej w Gryficach	ul. Niechorska 27, 72-300 Gryfice	285/5	Ls	ul.Niechorska Gryfice	Gryfice 1	Gryfice-miasto	gryficki	1616	26764	decyzja GKN.3.T.7723/3/25/00 z dnia 13.09.2000	1	nieodpłatne użytkowanie	niezabudowana	SPZZOZ w Gryficach
107			285/4	Ls	ul.Niechorska Gryfice	Gryfice 1	Gryfice-miasto	gryficki	8558	26764	decyzja GKN.3.T.7723/3/25/00 z dnia 13.09.2000	1	nieodpłatne użytkowanie	niezabudowana	SPZZOZ w Gryficach
108			52	Bi	ul.Niechorska Gryfice	Gryfice 1	Gryfice-miasto	gryficki	1505	26764	decyzja GKN.3.T.7723/3/25/00 z dnia 13.09.2000	1	nieodpłatne użytkowanie	niezabudowana	SPZZOZ w Gryficach

**Stan mienia Województwa Zachodniopomorskiego
(nieruchomości znajdujące się we władaniu Samorządowych Jednostek Organizacyjnych)
na dzień 31.12.2010 r.**

Załącznik nr 1 cd.

	Nazwa jednostki	Adres jednostki	Oznaczenie działki ewidencyjnej							Numer KW	Podstawa nabycia prawa własności	Udział	Forma władania	Rodzaj użytkowania	Obecne wykorzystanie
			Numer działki	Użytek	Adres	Obręb	Gmina	Powiat	Powierzchnia [m ²]						
	2	3	4	5	6	7	8	9	10	11	12	13	14	15	16
109	Samodzielny Publiczny Zespół Zakładów Opieki Zdrowotnej w Gryficach	ul. Niechorska 27, 72-300 Gryfice	50	Bi	ul.Niechorska Gryfice	Gryfice 1	Gryfice-miasto	gryficki	1423	26764	decyzja GKN.3.T.7723/3/25/00 z dnia 13.09.2000	1	nieodpłatne użytkowanie	zabudowana	SPZZOZ w Gryficach
110			15/3	Bi, Ls	ul.Niechorska 27 Gryfice	Gryfice 1	Gryfice-miasto	gryficki	111302	26764	decyzja GKN.3.T.7723/3/25/00 z dnia 13.09.2000	1	nieodpłatne użytkowanie	zabudowana	SPZZOZ w Gryficach
111	Szpital Chorób Płuc i Gruźlicy SP ZOZ - Opieka Długoterminowa w Tucznie	ul. Staszica 5, 78-640 Tuczno	154	LsV, Bi	ul.Staszica 5 Tuczno	Tuczno 108	Tuczno-miasto	walecki	36569	7732	decyzja K-GKN.3.Mi-7723-2/146/00 z dnia 07.09.2000	1	nieodpłatne użytkowanie	zabudowana	szpital
112	Wojewódzki Ośrodek Terapii Uzależnienia od Alkoholu i Współuzależnienia w Stanominie	ul. Stanomino 5, 78-217 Stanomino	34	ŁV, N	Stanomino	Stanomino	Białogard	białogardzki	5700	40102	decyzja K-RR.III.E5-7723-2/58/2002 z dnia 25.11.2002	1	nieodpłatne użytkowanie	niezabudowana	łąki trwałe
113			30	Bi, Bz	Stanomino 5A	Stanomino	Białogard	białogardzki	32700	34901	decyzja K-GKN.3.Mi-7723-2/50/00 z dnia 22.08.2000	1	nieodpłatne użytkowanie	zabudowana	Ośrodek Leczenia Uzależnień Alkoholowych
114			31/14	Ba	Stanomino	Stanomino	Białogard	białogardzki	136	34901	decyzja K-GKN.3.Mi-7723-2/50/00 z dn.22.08.2000	1	nieodpłatne użytkowanie	zabudowana	Ośrodek Leczenia Uzależnień Alkoholowych
115	Samodzielny Publiczny Specjalistyczny Zakład Opieki Zdrowotnej "ZDROJE" w Szczecinie-Zdrojach	ul. Mączna 4, 70-780 Szczecin	158	Bi	ul. Św. Wojciecha 7 Szczecin	1 Śródmieście 35	M.Szczecin	m.Szczecin	5026	135911	decyzja GKN.3.T.7723/3/33/00 z dnia 18.12.2000	1	władanie	zabudowana	medyczne
116			123	Bi	ul.Mączna 4 Szczecin	4 Dąbie 189	M.Szczecin	m.Szczecin	60095	144833	decyzja GKN.3.T.7723/3/8/01 z dnia 27.02.2001	1	nieodpłatne użytkowanie	zabudowana	medyczne
117			26/4	Bi	ul.Mączna 4B Szczecin	4 Dąbie 189	M.Szczecin	m.Szczecin	3366	129290	decyzja GKN.3.T.7723/3/8/01 z dnia 27.02.2001	1	nieodpłatne użytkowanie	zabudowana	budynek mieszkalny
118			20	Bi	ul.Mączna 4 Szczecin	4 Dąbie 163	M.Szczecin	m.Szczecin	175384	144832	decyzja GKN.3.T.7723/3/8/01 z dnia 27.02.2001	1	nieodpłatne użytkowanie	zabudowana	medyczne
119			124	Bi	ul.Mączna 30 Szczecin	4 Dąbie 189	M.Szczecin	m.Szczecin	11317	144828	decyzja GKN.3.T.7723/3/8/01 z dnia 27.02.2001	1	nieodpłatne użytkowanie	zabudowana	medyczne
120			2/6	Bi	ul.Juliusza Słowackiego 19 Szczecin	1 Śródmieście 22	M.Szczecin	m.Szczecin	873	144830	decyzja GKN.3.T.7723/3/8/01 z dnia 27.02.2001	1	nieodpłatne użytkowanie	zabudowana	medyczne
121			6	Bi	ul.Zołnierska 55 Szczecin	2 Pogodno 59	M.Szczecin	m.Szczecin	10442	144831	ddecyzja GKN.3.T.7723/3/8/01 z dnia 27.02.2001	1	nieodpłatne użytkowanie	zabudowana	medyczne
122			58	Bi	ul.Skłódowskiej Curie 14 Szczecin	2 Pogodno 64	M.Szczecin	m.Szczecin	1389	100837/9	akt notarialny rep. A nr 4186/2005 z dnia 22.06.2005	1	nieodpłatne użytkowanie	zabudowana	budynek gospodarczy i użytkowy
123	Zespół Opieki Zdrowotnej w Kołobrzegu	ul. Łopuskiego 31, 78-100 Kołobrzeg	83	-	ul.Łopuskiego 33 Kołobrzeg	Kołobrzeg 11	Kołobrzeg-miasto	kołobrzeski	54	23967	decyzja K.GKN.3Ko-7723-2/221/00 z dnia 28.02.2001	1	nieodpłatne użytkowanie	niezabudowana	-
124			52/1	-	ul.Łopuskiego 31 Kołobrzeg	Kołobrzeg 11	Kołobrzeg-miasto	kołobrzeski	39	23967	decyzja K.GKN.3Ko-7723-2/221/00 z dnia 28.02.2001	1	nieodpłatne użytkowanie	zabudowana	medyczne
125			52/3	Bi	ul.Łopuskiego 31 Kołobrzeg	Kołobrzeg 11	Kołobrzeg-miasto	kołobrzeski	4595	30668	decyzja K.GKN.3Ko-7723-2/221/00 z dnia 28.02.2001	8755/10000	nieodpłatne użytkowanie	zabudowana	medyczne
126			52/4	Bi	ul.Łopuskiego 31 Kołobrzeg	Kołobrzeg 11	Kołobrzeg-miasto	kołobrzeski	33897	23967	decyzja K.GKN.3Ko-7723-2/221/00 z dnia 28.02.2001	1	nieodpłatne użytkowanie	zabudowana	medyczne
127	Szpital Uzdrawiskowy "Willa Fortuna" SPZOZ w Kołobrzegu	ul. Rafińskiego 3, 78-100 Kołobrzeg	89	-	ul.Rafińskiego 3 Kołobrzeg	Kołobrzeg 4	Kołobrzeg-miasto	kołobrzeski	2010	26048	decyzja K-GKN.3.Mi-7723-2/47/02 z dnia 28.02.2002	1	użytkowanie wieczyste	zabudowana	medyczne
128	Wojewódzka Stacja Pogotowia Ratunkowego w	ul. Mazowiecka 14, 70-526 Szczecin	20	Bi	ul.Piłsudskiego 40-42, ul. Mazowiecka 14 Szczecin	1 Śródmieście 32	M.Szczecin	m.Szczecin	5870	113311	decyzja GKN.3.G.7723/4/9/00 z dnia 07.07.2000 r.	6533/10000	nieodpłatne użytkowanie	-	Urząd Marszałkowski, WSPR, Wojewódzki Szpital Zespolony

**Stan mienia Województwa Zachodniopomorskiego
(nieruchomości znajdujące się we władaniu Samorządowych Jednostek Organizacyjnych)
na dzień 31.12.2010 r.**

Załącznik nr 1 cd.

	Nazwa jednostki	Adres jednostki	Oznaczenie działki ewidencyjnej							Numer KW	Podstawa nabycia prawa własności	Udział	Forma władania	Rodzaj użytkowania	Obecne wykorzystanie
			Numer działki	Użytek	Adres	Obręb	Gmina	Powiat	Powierzchnia [m ²]						
	2	3	4	5	6	7	8	9	10	11	12	13	14	15	16
129	Wojewódzka Stacja Pogotowia Ratunkowego w Szczecinie	ul. Mazowiecka 14, 70-526 Szczecin	55/2	Bi	ul.Leszczynowa 15 Szczecin	4 Dąbie 43	M.Szczecin	m.Szczecin	19	SZ1S/00066942/7	decyzja GKN.3.T.7723/3/29/01 z dnia 06.08.2001	1	nieodpłatne użytkowanie	niezabudowana	-
130			55/3	Bp	ul.Leszczynowa 15 Szczecin	4 Dąbie 43	M.Szczecin	m.Szczecin	306	SZ1S/00066942/7	decyzja GKN.3.T.7723/3/29/01 z dnia 06.08.2001	1	nieodpłatne użytkowanie	niezabudowana	-
131			337	-	ul.Gryfa Pomorskiego Międzyzdroje	Międzyzdroje 19	Międzyzdroje-miasto	kamieński	517	14980	akt notarialny rep. A nr 1300/2003 z dnia 02.04.2003	1	władanie	niezabudowana	-
132			343	-	ul.Gryfa Pomorskiego 3 Międzyzdroje	Międzyzdroje 19	Międzyzdroje-miasto	kamieński	120	5240	decyzja GKN.3.T.7723/3/29/01 z dnia 06.08.2001	1	nieodpłatne użytkowanie	niezabudowana	droga
133			56/5	Bi	ul.Leszczynowa 15 Szczecin	4 Dąbie 43	M.Szczecin	m.Szczecin	251	SZ1S/00066942/7	decyzja GKN.3.T.7723/3/29/01 z dnia 06.08.2001	1	nieodpłatne użytkowanie	niezabudowana	-
134			56/3	Bp	ul.Leszczynowa 15 Szczecin	4 Dąbie 43	M.Szczecin	m.Szczecin	10	SZ1S/00066942/7	decyzja GKN.3.T.7723/3/29/01 z dnia 06.08.2001	1	nieodpłatne użytkowanie	niezabudowana	-
135			56/2	ŁV	ul.Leszczynowa 15 Szczecin	4 Dąbie 43	M.Szczecin	m.Szczecin	706	SZ1S/00066942/7	decyzja GKN.3.T.7723/3/29/01 z dnia 06.08.2001	1	nieodpłatne użytkowanie	niezabudowana	-
136			57/6	ŁV	ul.Leszczynowa 15 Szczecin	4 Dąbie 43	M.Szczecin	m.Szczecin	811	SZ1S/00066942/7	decyzja GKN.3.T.7723/3/29/01 z dnia 06.08.2001	1	nieodpłatne użytkowanie	niezabudowana	-
137			57/5	ŁV	ul.Leszczynowa 15 Szczecin	4 Dąbie 43	M.Szczecin	m.Szczecin	1689	SZ1S/00066942/7	decyzja GKN.3.T.7723/3/29/01 z dnia 06.08.2001	1	nieodpłatne użytkowanie	niezabudowana	-
138			57/4	Bp	ul.Leszczynowa 15 Szczecin	4 Dąbie 43	M.Szczecin	m.Szczecin	542	SZ1S/00066942/7	decyzja GKN.3.T.7723/3/29/01 z dnia 06.08.2001	1	nieodpłatne użytkowanie	niezabudowana	-
139			54/5	ŁV	ul.Leszczynowa 15 Szczecin	4 Dąbie 43	M.Szczecin	m.Szczecin	85	SZ1S/00066942/7	decyzja GKN.3.T.7723/3/29/01 z dnia 06.08.2001	1	nieodpłatne użytkowanie	niezabudowana	-
140			54/4	Bp	ul.Leszczynowa 15 Szczecin	4 Dąbie 43	M.Szczecin	m.Szczecin	40	SZ1S/00066942/7	decyzja GKN.3.T.7723/3/29/01 z dnia 06.08.2001	1	nieodpłatne użytkowanie	niezabudowana	-
141			54/3	Bp	ul.Leszczynowa 15 Szczecin	4 Dąbie 43	M.Szczecin	m.Szczecin	14	SZ1S/00066942/7	decyzja GKN.3.T.7723/3/29/01 z dnia 06.08.2001	1	nieodpłatne użytkowanie	niezabudowana	-
142			55/7	Bp	ul.Leszczynowa 15 Szczecin	4 Dąbie 43	M.Szczecin	m.Szczecin	1649	SZ1S/00066942/7	decyzja GKN.3.T.7723/3/29/01 z dnia 06.08.2001	1	nieodpłatne użytkowanie	niezabudowana	-
143			55/6	Bp	ul.Leszczynowa 15 Szczecin	4 Dąbie 43	M.Szczecin	m.Szczecin	118	SZ1S/00066942/7	decyzja GKN.3.T.7723/3/29/01 z dnia 06.08.2001	1	nieodpłatne użytkowanie	niezabudowana	-
144			55/4	Bp	ul.Leszczynowa 15 Szczecin	4 Dąbie 43	M.Szczecin	m.Szczecin	597	SZ1S/00066942/7	decyzja GKN.3.T.7723/3/29/01 z dnia 06.08.2001	1	nieodpłatne użytkowanie	niezabudowana	-
145			152/12	Bi	ul.Wilcza Szczecin		3 Nad Odrą 99	M.Szczecin	m.Szczecin	7923	75109/2	decyzja GKN.3.T.7723/3/13/01 z dnia 12.04.2001	1	użytkowanie przez WSPR, Województwo posiada spółdzielcze własnościowe prawo do lokalu	zabudowana

**Stan mienia Województwa Zachodniopomorskiego
(nieruchomości znajdujące się we władaniu Samorządowych Jednostek Organizacyjnych)
na dzień 31.12.2010 r.**

Załącznik nr 1 cd.

2	3	Oznaczenie działki ewidencyjnej							11	12	13	14	15	16	
		4	5	6	7	8	9	10							
Nazwa jednostki	Adres jednostki	Numer działki	Użytek	Adres	Obręb	Gmina	Powiat	Powierzchnia [m ²]	Numer KW	Podstawa nabycia prawa własności	Udział	Forma władania	Rodzaj użytkowania	Obecne wykorzystanie	
146	Wojewódzka Stacja Pogotowia Ratunkowego w Szczecinie	ul. Mazowiecka 14, 70-526 Szczecin	15/2	Bi	ul.Wojska Polskiego 92/94 Szczecin	1 Śródmieście 23	M.Szczecin	m.Szczecin	5555	113310	decyzja GKN.3.T.7723/3/29/01 z dnia 06.08.2001	1	nieodpłatne użytkowanie	zabudowana	budynek ambulatoryjny, hotelowy techniczny
147			55/1	Bi	ul.Leszczynowa 15 Szczecin	4 Dąbie 43	M.Szczecin	m.Szczecin	1274	SZ1S/00066942/7	decyzja GKN.3.T.7723/3/29/01 z dnia 06.08.2001	1	nieodpłatne użytkowanie	zabudowana	budynek warsztatowy i portiernia
148			345	-	ul.Gryfa Pomorskiego Międzyzdroje	Międzyzdroje 19	Międzyzdroje-miasto	kamieński	1515	5240	decyzja GKN.3.T.7723/3/29/01 z dnia 06.08.2001	1	nieodpłatne użytkowanie	zabudowana	budynek warsztatowo-garażowy
149			342	-	ul.Gryfa Pomorskiego Międzyzdroje	Międzyzdroje 19	Międzyzdroje-miasto	kamieński	330	5240	decyzja GKN.3.T.7723/3/29/01 z dnia 06.08.2001	1	nieodpłatne użytkowanie	zabudowana	budynek pogotowia
150			336/2	Bi	ul.Jana Pawła II 5,7 Pyrzyce	Pyrzyce 9	Pyrzyce-miasto	pyrzycki	579	SZ2T/00025139/4	decyzja GKN.3.T.7723/3/29/01 z dnia 06.08.2001	1	nieodpłatne użytkowanie	zabudowana	budynek pogotowia
151			336/3	Bi	ul.Jana Pawła II 5,7 Pyrzyce	Pyrzyce 9	Pyrzyce-miasto	pyrzycki	1901	SZ2T/00025139/4	decyzja GKN.3.T.7723/3/29/01 z dnia 06.08.2001	1	nieodpłatne użytkowanie	zabudowana	budynek administracyjno-warsztatowy
152			12	Bi	ul.Piłsudskiego 6 Dębno	Dębno 6	Dębno-miasto	myśliborski	2387	37315	decyzja GKN.3.T.7723/3/29/01 z dnia 06.08.2001	1	nieodpłatne użytkowanie	zabudowana	budynek pogotowia, warsztat i garaż
153			396/1	B	ul.1-go Maja 20 Myślibórz	Myślibórz 2	Myślibórz-miasto	myśliborski	225	34353	decyzja GKN.2.NF-7722/67/01 z dnia 24.12.2001	1	nieodpłatne użytkowanie	zabudowana	budynek pogotowia
154			41/3	Bi	ul.Gryfińska 2a Szczecin	4 Dąbie 36	M.Szczecin	m.Szczecin	1587	144095	decyzja RR.III.MG.7723/3/17/2002 z dnia 30.08.2002	1	władanie	zabudowana	budynek socjalny, garażowy
155			286	B	ul.Czarnieckiego 30 Stargard Szczeciński	Stargard Szczeciński 11	Stargard Szczeciński-miasto	stargardzki	836	27708	akt notarialny rep. A nr 5518/2001 z dnia 19.12.2001	1	władanie	zabudowana	budynek pogotowia
156			396/299	Bi	ul.Waryńskiego 1 Łobez	Łobez 1	Łobez-miasto	lobeski	1583	13928	akt notarialny rep. A nr 5518/2001 z dnia 19.12.2001	1	władanie	zabudowana	budynek pogotowia
157			359	-	ul.Pulaskiego 3 Goleniów	Goleniów 5	Goleniów-miasto	goleniowski	1118	40416	decyzja GKN.3.T.7723/3/29/01 z dnia 06.08.2001	1	nieodpłatne użytkowanie	zabudowana	budynek pogotowia, budynek administracyjno-warsztatowy
158			296	-	ul.3-go Maja Gryfice	Gryfice 5	Gryfice-miasto	gryficki	1148	33252	decyzja GKN.3.T.7723/3/29/01 z dnia 06.08.2001	1	nieodpłatne użytkowanie	zabudowana	budynek pogotowia i garażowe
159			297	-	ul.3-go Maja Gryfice	Gryfice 5	Gryfice-miasto	gryficki	150	17587	decyzja GKN.3.T.7723/3/29/01 z dnia 06.08.2001	14/100	nieodpłatne użytkowanie	zabudowana	budynek pogotowia i budynek szpitalny
160			8	Bi	ul.Rapackiego 1 Gryfino	Gryfino 5	Gryfino-miasto	gryfiński	2939	50431	decyzja GKN.3.T.7723/3/29/01 z dnia 06.08.2001	1	nieodpłatne użytkowanie	zabudowana	budynek pogotowia, warsztat i garaż
161			396/300	Bi	ul.Waryńskiego 1a Łobez	Łobez 1	Łobez-miasto	lobeski	3059	20137	decyzja GKN.3.T.7723/3/29/01 z dnia 06.08.2001	1	nieodpłatne użytkowanie	zabudowana	budynek warsztatowy, garażowy
162	2381	Bi	ul.Grunwaldzka 20 Police	Police 8	Police-miasto	policki	7381	14760	decyzja GKN.3.T.7723/3/29/01 z dnia 06.08.2001	1	nieodpłatne użytkowanie	zabudowana	budynek pogotowia, administracyjny, warsztat		
163	396/37	B	ul.1-go Maja 20 Myślibórz	Myślibórz 2	Myślibórz-miasto	myśliborski	891	35913	akt notarialny rep. A nr 1438/2004 z dnia 10.03.2004	1	nieodpłatne użytkowanie	zabudowana	magazyn, garaż		
164	759/2	Bi	ul.Wojska Polskiego 7 Nowogard	Nowogard 2	Nowogard-miasto	goleniowski	786	41115	akt notarialny rep. A nr 4485/2006 z dnia 29.06.2006	5895/10000	nieodpłatne użytkowanie	zabudowana	budynek administracyjno-garażowy		

Stan mienia Województwa Zachodniopomorskiego
(nieruchomości znajdujące się we władaniu Samorządowych Jednostek Organizacyjnych)
na dzień 31.12.2010 r.

Załącznik nr 1 cd.

	Nazwa jednostki	Adres jednostki	Oznaczenie działki ewidencyjnej							Numer KW	Podstawa nabycia prawa własności	Udział	Forma władania	Rodzaj użytkowania	Obecne wykorzystanie
			Numer działki	Użytek	Adres	Obręb	Gmina	Powiat	Powierzchnia [m ²]						
	2	3	4	5	6	7	8	9	10	11	12	13	14	15	16
165	Wojewódzka Stacja Pogotowia Ratunkowego w Szczecinie	ul. Mazowiecka 14, 70-526 Szczecin	436/9	Bi	ul.Ks.Bogusława IV Stargard Szczeciński	Stargard Szczeciński 11	Stargard Szczeciński-miasto	stargardzki	1502	SZ1T/00103720/8	akt notarialny rep. A. nr 4238/2005 z dnia 23.06.2005	1	nieodpłatne użytkowanie	zabudowana	budynek warsztatowo-magazynowy
166			56/4	Bi	ul.Leszczynowa 15a Szczecin	4 Dąbie 43	M.Szczecin	m.Szczecin	406	SZ1S/00066942/7	decyzja GKN.3.T.7723/3/29/01 z dnia 06.08.2001	1	nieodpłatne użytkowanie	zabudowana	budynek warsztatowy
167			81	Bi	ul.Leszczynowa 15c Szczecin	4 Dąbie 43	M.Szczecin	m.Szczecin	726	SZ1S/00066942/7	decyzja GKN.3.T.7723/3/29/01 z dnia 06.08.2001	1	nieodpłatne użytkowanie	zabudowana	budynek warsztatowy
168			80	Bi	ul.Leszczynowa 15b Szczecin	4 Dąbie 43	M.Szczecin	m.Szczecin	406	SZ1S/00066942/7	decyzja GKN.3.T.7723/3/29/01 z dnia 06.08.2001	1	nieodpłatne użytkowanie	zabudowana	budynek warsztatowy
169	Samodzielny Publiczny Zakład Opieki Zdrowotnej im. Mikołaja Kopernika w Koszalinie (Szpital Wojewódzki w Koszalinie)	ul. Chałubińskiego 7, 75-950 Koszalin	324/3	-	ul.Chałubińskiego Koszalin	Koszalin 32	M.Koszalin	m.Koszalin	1331	47112	decyzja K-GKN.3.P-7723/6/01 z dnia 27.03.2001	1	nieodpłatne użytkowanie	niezabudowana	przeznaczona pod trafostację
170			690/3	dr	ul.Leśna 29 Koszalin	Koszalin 19	M.Koszalin	m.Koszalin	2583	51269	akt notarialny rep. A nr 2880/2004 z dnia 23.04.2004 r. i repA nr 2925/2004 z dn. 26.04.2004 r.	1	nieodpłatne użytkowanie	niezabudowana	budowa szpitala, leśne drogi
171			324/4	-	ul.Chałubińskiego Koszalin	Koszalin 32	M.Koszalin	m.Koszalin	655	47112	decyzja K-GKN.3.P-7723-2/6/01 z dnia 27.03.2001	1	nieodpłatne użytkowanie	niezabudowana	przeznaczona pod trafostację
172			671	-	ul.Leśna 3 Koszalin	Koszalin 19	M.Koszalin	m.Koszalin	5221	47553	decyzja K-GKN.3.P-7723/6/01 z dnia 27.03.2001	1	nieodpłatne użytkowanie	zabudowana	zakłady ortopedyczne
173			693	-	ul.Leśna 29 Koszalin	Koszalin 19	M.Koszalin	m.Koszalin	133137	47430	decyzja K-GKN.3.P-7723/6/01 z dnia 27.03.2001	1	nieodpłatne użytkowanie	zabudowana	budowa szpitala
174			19/7	-	ul.Orla 2 Koszalin	Koszalin 26	M.Koszalin	m.Koszalin	813	30975	decyzja K-GKN.3-Kg-7723/58/00 z dnia 08.05.2001	1	nieodpłatne użytkowanie Akt Notarialny Rep. A nr 5453/2008	zabudowana	przychodnia onkologiczna
175			1481/1	Ba	ul.Leśna 29 Koszalin	Koszalin 19	M.Koszalin	m.Koszalin	1339	51269	akt notarialny rep. A nr 2880/2004 z dnia 23.04.2004, akt notarialny rep. A nr 2925/2004 z dnia 26.04.2004	1	nieodpłatne użytkowanie	zabudowana	budowa szpitala, podstacja transformatorowa
176			4/5	Ti	ul.Piłsudskiego Koszalin	Koszalin 19	M.Koszalin	m.Koszalin	3607	K01K/00067293/1	decyzja GK.AK.7430-52/06 z dnia 23.08.2006 r.	1/1	nieodpłatne użytkowanie	zabudowana	inne tereny komunikacyjne
177			4/6	Bi	ul.Chałubińskiego 5-7 Koszalin	Koszalin 19	M.Koszalin	m.Koszalin	73012	K01K/00067293/1	decyzja GK.AK.7430-52/06 z dnia 23.08.2006 r.	1/1	nieodpłatne użytkowanie	zabudowana	zabudowa szpitala
178	Zachodniopomorski Ośrodek Ruchu Drogowego w Koszalinie	ul. Mieszka I 39, 75-124 Koszalin	58/26	Bi	ul.Bat. Chłopskich 43 Koszalin	Koszalin 20	M.Koszalin	m.Koszalin	2602	KO1K/00047552/9	decyzja RR.III.LT.7723/3/3/2003 z dnia 22.01.2003 r.	1	użytkowanie wieczyste	zabudowana	stacja kontroli pojazdów
179	Wodociągi Zachodniopomorskie Sp. z o.o.	ul. I Brygady Legionów 8-10, 72-100 Goleniów	156/1	Bi	-	Jenikowo	Maszewo	goleniowski	2489	22303	decyzja RR.GKN.3-T-7723/3/6/02 z dnia 09.04.2002	1	dzierżawa	-	-
180			189/12	B-RVI, RVI	-	Dargobądz 1	Wolin	kamieński	2022	21441	decyzja RR.GKN.3-T-7723/3/6/02 z dnia 09.04.2002	1	dzierżawa	niezabudowana	plac manewrowy
181			189/14	RV	-	Dargobądz 1	Wolin	kamieński	370	21441	decyzja RR.GKN.3-T-7723/3/6/02 z dnia 09.04.2002	1	dzierżawa	niezabudowana	droga dojazdowa
182			90/8	Ba	-	Przemocze	Maszewo	goleniowski	2000	38027	decyzja RR.GKN.3-T-7723/3/6/02 z dnia 09.04.2002	1	dzierżawa	zabudowana	hydrofornia i studnie głębinowe

Stan mienia Województwa Zachodniopomorskiego
(nieruchomości znajdujące się we władaniu Samorządowych Jednostek Organizacyjnych)
na dzień 31.12.2010 r.

Załącznik nr 1 cd.

2	3	Oznaczenie działki ewidencyjnej								11	12	13	14	15	16
		4	5	6	7	8	9	10							
Nazwa jednostki	Adres jednostki	Numer działki	Użytek	Adres	Obręb	Gmina	Powiat	Powierzchnia [m ²]	Numer KW	Podstawa nabycia prawa własności	Udział	Forma władania	Rodzaj użytkowania	Obecne wykorzystanie	
183	Wodociągi Zachodniopomorskie Sp. z o.o.	ul. I Brygady Legionów 8-10, 72-100 Goleniów	154/1	Bi	-	Jenikowo	Maszewo	goleniowski	2297	22303	decyzja RR.GKN.3-T-7723/3/6/02 z dnia 09.04.2002	1	dzierżawa	zabudowana	hydrofornia i studnie głębinowe
184			557	Bi	-	Nawodna	Chojna	gryfiński	2700	51563	decyzja RR.GKN.3-T-7723/3/6/02 z dnia 09.04.2002	1	dzierżawa	zabudowana	hydrofornia i studnie głębinowe
185			214/2	Ba	-	Lisie Pole	Chojna	gryfiński	2494	51295	decyzja RR.GKN.3-T-7723/3/6/02 z dnia 09.04.2002	1	dzierżawa	zabudowana	hydrofornia i studnie głębinowe
186			87/2	Ba-PSIII	-	Dobropole	Trzcińsko-Zdrój	gryfiński	400	48178	decyzja RR.GKN.3-T-7723/3/6/02 z dnia 09.04.2002	1	dzierżawa	zabudowana	hydrofornia i studnie głębinowe
187			248	Ba	-	Rosnowo	Trzcińsko-Zdrój	gryfiński	2300	48177	decyzja RR.GKN.3-T-7723/3/6/02 z dnia 09.04.2002	1	dzierżawa	zabudowana	hydrofornia i studnie głębinowe
188			47/1	RIIIb	-	Wolczyno	Gryfice	gryficki	1300	brak	decyzja RR.GKN.3-T-7723/3/6/02 z dnia 09.04.2002	1	władanie	zabudowana	hydrofornia i studnie głębinowe
189			104/1	Ba-RIIIb, Ba-RIVa	-	Lędzin	Karnice	gryficki	2919	32534	decyzja RR.GKN.3-T-7723/3/6/02 z dnia 09.04.2002	1	dzierżawa	zabudowana	hydrofornia i studnie głębinowe
190			13	RIVa, B-RIVa, S-RIVa, tV, PSIV	-	Kusin	Karnice	gryficki	6000	brak	decyzja RR.GKN.3-T-7723/3/6/02 z dnia 09.04.2002	1	dzierżawa	zabudowana	hydrofornia i studnie głębinowe
191			186/2	RIVa, B-RIVa	-	Reclaw	Wolin	kamieński	1507	21440	decyzja RR.GKN.3-T-7723/3/6/02 z dn 09.04.2002r.	1	dzierżawa	zabudowana	hydrofornia i studnie głębinowe
192			140	RVI	-	Skoszewo	Wolin	kamieński	8900	21439	decyzja RR.GKN.3-T-7723/3/6/02 z dnia 09.04.2002	1	dzierżawa	zabudowana	hydrofornia i studnie głębinowe
193			28	RIVb, B-RIVb	-	Chwarstno	Węgorzyno	łobeski	3400	16508	decyzja RR.GKN.3-T-7723/3/6/02 z dnia 09.04.2002	1	dzierżawa	zabudowana	hydrofornia i studnie głębinowe
194			102/1	Ba	-	Sielsko	Węgorzyno	łobeski	2400	17021	decyzja RR.GKN.3-T-7723/3/6/02 z dnia 09.04.2002	1	dzierżawa	zabudowana	hydrofornia i studnie głębinowe
195			88/1	B-RIVa	-	Strzemiele	Radowo Małe	łobeski	1200	17042	decyzja RR.GKN.3-T-7723/3/6/02 z dnia 09.04.2002	1	dzierżawa	zabudowana	hydrofornia i studnie głębinowe
196			69/1	Ba	-	Radowo Małe	Radowo Małe	łobeski	2801	17270	decyzja RR.GKN.3-T-7723/3/6/02 z dnia 09.04.2002	1	dzierżawa	zabudowana	hydrofornia i studnie głębinowe
197			70/1	Ba	-	Radowo Małe	Radowo Małe	łobeski	1128	17143	decyzja RR.GKN.3-T-7723/3/6/02 z dnia 09.04.2002	1	dzierżawa	zabudowana	hydrofornia i studnie głębinowe
198			145/2	B-RIVb	-	Rogowo	Radowo Małe	łobeski	900	17271	decyzja RR.GKN.3-T-7723/3/6/02 z dnia 09.04.2002	1	dzierżawa	zabudowana	hydrofornia i studnie głębinowe
199			414/1	Ba-RIVa	-	Wolczkowo	Dobra (Szczecińska)	policki	1000	5422	decyzja RR.GKN.3-T-7723/3/6/02 z dnia 09.04.2002	1	dzierżawa	zabudowana	hydrofornia i studnie głębinowe

**Stan mienia Województwa Zachodniopomorskiego
(nieruchomości znajdujące się we władaniu Samorządowych Jednostek Organizacyjnych)
na dzień 31.12.2010 r.**

Załącznik nr 1 cd.

2	3	Oznaczenie działki ewidencyjnej								11	12	13	14	15	16
		4	5	6	7	8	9	10							
Nazwa jednostki	Adres jednostki	Numer działki	Użytek	Adres	Obręb	Gmina	Powiat	Powierzchnia [m ²]	Numer KW	Podstawa nabycia prawa własności	Udział	Forma władania	Rodzaj użytkowania	Obecne wykorzystanie	
200	Wodociągi Zachodniopomorskie Sp. z o.o.	ul. I Brygady Legionów 8-10, 72-100 Goleniów	224	S-RIIIb, B-RIIIb, Bz-RIIIb	-	Dłusko Gryfińskie	Banie	gryfiński	4400	brak	decyzja RR.GKN.3-T-7723/3/6/02 z dnia 09.04.2002	1	dzierżawa	zabudowana	hydrofornia i studnie głębinowe
201			196/1	Bi-RIVa	-	Lubanowo	Banie	gryfiński	900	51313	decyzja RR.GKN.3-T-7723/3/6/02 z dnia 09.04.2002	1	dzierżawa	zabudowana	hydrofornia i studnie głębinowe
202			93	PsIII, Ba	-	Zalęże	Kozielice	pyrzycki	4700	25142	decyzja RR.GKN.3-T-7723/3/6/02 z dnia 09.04.2002	1	dzierżawa	zabudowana	hydrofornia i studnie głębinowe
203			166/2	B-RIIIa	-	Tetyń	Kozielice	pyrzycki	1800	25143	decyzja RR.GKN.3-T-7723/3/6/02 z dnia 09.04.2002	1	dzierżawa	zabudowana	hydrofornia i studnie głębinowe
204			247/3	RII, RIIIa	-	Wierzbn	Warnice	pyrzycki	5000	25140	decyzja RR.GKN.3-T-7723/3/6/02 z dnia 09.04.2002	1	dzierżawa	zabudowana	hydrofornia i studnie głębinowe
205			357/1	B-RII	-	Warnice	Warnice	pyrzycki	2700	25141	decyzja RR.GKN.3-T-7723/3/6/02 z dnia 09.04.2002	1	dzierżawa	zabudowana	hydrofornia i studnie głębinowe
206			379	B-RIVb	-	Bielkowo	Kobylanka	stargardzki	1300	91066	decyzja RR.GKN.3-T-7723/3/6/02 z dnia 09.04.2002	1	dzierżawa	zabudowana	hydrofornia i studnie głębinowe
207			82/1	B-RIVb	-	Grabowo	Stargard Szczeciński	stargardzki	1300	91076	decyzja RR.GKN.3-T-7723/3/6/02 z dnia 09.04.2002	1	dzierżawa	zabudowana	hydrofornia i studnie głębinowe
208			255/1	B-RIIIb	-	Tychowo	Stargard Szczeciński	stargardzki	1500	91068	decyzja RR.GKN.3-T-7723/3/6/02 z dnia 09.04.2002	1	dzierżawa	zabudowana	hydrofornia i studnie głębinowe
209			267	RIVb, B-RIVb	-	Poczernin	Stargard Szczeciński	stargardzki	2200	91069	decyzja RR.GKN.3-T-7723/3/6/02 z dnia 09.04.2002	1	dzierżawa	zabudowana	hydrofornia i studnie głębinowe
210			33	RV, B-RV, N	-	Lipnik	Stargard Szczeciński	stargardzki	15600	91070	decyzja RR.GKN.3-T-7723/3/6/02 z dnia 09.04.2002	1	dzierżawa	zabudowana	hydrofornia i studnie głębinowe
211			90/5	Ba	ul.Polna 1a Kamień Pomorski	Kamień Pomorski 5	Kamień Pomorski-miasto	kamieński	4411	14056	decyzja GKN.3.T.7723/3/21/01 z dnia 23.05.2001	1	użytkowanie wieczyste	zabudowana	hydrofornia i studnie głębinowe
212			486/2	-	-	Sowno	Ploty	gryficki	9324	32815	decyzja GKN.3.T.7723/3/21/01 z dnia 23.05.2001	1	władanie	zabudowana	hydrofornia i studnie głębinowe
213			112	-	ul.I Bry. Legionów 8-10 Goleniów	Goleniów 9	Goleniów-miasto	goleniowski	12836	38022	decyzja GKN.3.T.7723/3/21/01 z dnia 23.05.2001	1	użytkowanie wieczyste	zabudowana	hydrofornia i studnie głębinowe
214			32/1	Bi-RV	-	Lipnik	Stargard Szczeciński	stargardzki	3014	90574	decyzja GKN.3.T.7723/3/21/01 z dnia 23.05.2001	1	władanie	zabudowana	hydrofornia i studnie głębinowe
215			353/1	Bi	ul.Polna Chojna	Chojna 7	Chojna-miasto	gryfiński	10091	50207/2	decyzja GKN.3.T.7723/3/21/01 z dnia 23.05.2001	1	użytkowanie wieczyste	zabudowana	hydrofornia i studnie głębinowe
216	160/7	Ba	-	Kurzycko	Mieszkowice	gryfiński	3878	28578	decyzja RR.III.MG.7723/3/8/2005 z dnia 18.04.2005	1	dzierżawa	zabudowana	hydrofornia i studnie głębinowe		

**Stan mienia Województwa Zachodniopomorskiego
(nieruchomości znajdujące się we władaniu Samorządowych Jednostek Organizacyjnych)
na dzień 31.12.2010 r.**

Załącznik nr 1 cd.

2	3	Oznaczenie działki ewidencyjnej								11	12	13	14	15	16
		4	5	6	7	8	9	10							
Nazwa jednostki	Adres jednostki	Numer działki	Użytek	Adres	Obręb	Gmina	Powiat	Powierzchnia [m ²]	Numer KW	Podstawa nabycia prawa własności	Udział	Forma władania	Rodzaj użytkowania	Obecne wykorzystanie	
217	Wodociągi Zachodniopomorskie Sp. z o.o.	ul. I Brygady Legionów 8-10, 72-100 Goleniów	346/8	Ba	-	Zielin	Mieszkowice	gryfiński	1643	SZ1Y/00032195/2	decyzja RR.III.MG.7723/3/8/2005 z dnia 18.04.2005	1	władanie	zabudowana	hydrofornia i studnie głębinowe
218			623	RV, PsVI	-	Nawodna	Chojna	gryfiński	2100	3548	decyzja RR.III.MG.7723/3/9/2005 z dnia 18.04.2005	1	dzierżawa	zabudowana	hydrofornia i studnie głębinowe
219			205/2	RIIIb, RIVa	-	Krajnik Górny	Chojna	gryfiński	843	brak	decyzja RR.III.MG.7723/3/9/2005 z dnia 18.04.2005	1	dzierżawa	zabudowana	hydrofornia i studnie głębinowe
220			206	RIIIb	-	Krajnik Górny	Chojna	gryfiński	2100	SZ1Y/00063487/2	decyzja RR.III.MG.7723/3/9/2005 z dnia 18.04.2005	1	dzierżawa	zabudowana	hydrofornia i studnie głębinowe
221			207	RIIIb	-	Krajnik Górny	Chojna	gryfiński	2000	5418	decyzja RR.III.MG.7723/3/9/2005 z dnia 18.04.2005	1	dzierżawa	zabudowana	hydrofornia i studnie głębinowe
222			233/2	Bi-RIIIb	-	Narost	Chojna	gryfiński	558	SZ1Y/00063488/9	decyzja RR.III.MG.7723/3/9/2005 z dnia 18.04.2005	1	dzierżawa	zabudowana	hydrofornia i studnie głębinowe
223			290/7	Ba	-	Narost	Chojna	gryfiński	481	48998	decyzja RR.III.MG.7723/3/9/2005 z dnia 18.04.2005	1	dzierżawa	zabudowana	hydrofornia i studnie głębinowe
224			66/2	-	-	Czachów	Cedynia	gryfiński	2000	1135	decyzja RR.III.MG.7723/3/10/2005 z dnia 18.04.2005	1	dzierżawa	zabudowana	hydrofornia i studnie głębinowe
225			70/9	RV, Lz-RV, PsIV, Ba	-	Mierzęcín	Wolin	kamieński	4003	brak	decyzja RR.III.MG.7723/3/10/2005 z dnia 18.04.2005	1	dzierżawa	zabudowana	hydrofornia i studnie głębinowe
226			229/6	RIVa, RV, Ba-RV	-	Paprotno	Karnice	gryficki	6186	brak	decyzja RR.III.MG.7723/3/10/2005 z dnia 18.04.2005	1	dzierżawa	zabudowana	hydrofornia i studnie głębinowe
227			21/18	RV, Ba-RV, RVI, Ba-RVI	-	Grzeczpnica	Dobra (Szczecińska)	policki	2578	brak	decyzja RR.III.MG.7723/3/10/2005 z dnia 18.04.2005	1	dzierżawa	zabudowana	hydrofornia i studnie głębinowe
228			32/3	Ba	-	Pogrzymie	Maszewo	goleniowski	3400	48803	decyzja RR.III.MG.7723/3/10/2005 z dnia 18.04.2005	1	dzierżawa	zabudowana	hydrofornia i studnie głębinowe
229			16	Ba	-	Kępy	Marianowo	stargardzki	784	SZ1T/00116240/3	decyzja RR.III.MG.7723/3/10/2005 z dnia 18.04.2005	1	dzierżawa	zabudowana	hydrofornia i studnie głębinowe
230			46/1	Ba-RIIIb, Ba-RIVa	-	Wolczyno	Gryfice	gryficki	4660	brak	decyzja RR.III.MG.7723/3/11/2005 z dnia 18.04.2005	1	władanie	zabudowana	hydrofornia i studnie głębinowe
231			28	PsV	-	Ościęcin	Gryfice	gryficki	1798	brak	decyzja RR.III.MG.7723/3/11/2005 z dnia 18.04.2005 r.	1	władanie	zabudowana	studnie głębinowe
232			180/2	Ba	-	Zielin	Gryfice	gryficki	2135	40642	decyzja RR.III.MG.7723/3/11/2005 z dnia 18.04.2005 r.	1	dzierżawa	zabudowana	hydrofornia i studnie głębinowe
233			428	Ba	-	Rzęskowo	Gryfice	gryficki	2986	40639	decyzja RR.III.MG.7723/3/11/2005 z dnia 18.04.2005 r.	1	władanie	zabudowana	hydrofornia i studnie głębinowe

**Stan mienia Województwa Zachodniopomorskiego
(nieruchomości znajdujące się we władaniu Samorządowych Jednostek Organizacyjnych)
na dzień 31.12.2010 r.**

Załącznik nr 1 cd.

2	3	Oznaczenie działki ewidencyjnej								11	12	13	14	15	16
		4	5	6	7	8	9	10							
234	Urząd Marszałkowski Województwa Zachodniopomorskie go ul. Korsarzy 34 70- 540 Szczecin	189/13	Bi, RVI	-	Dargobądz 1	Wolin	kamieński	7950	21441	decyzja RR.GKN.3-T-7723/3/6/02 z dnia 09.04.2002	1	dzierżawa	zabudowana	hydrofornia i studnie głębinowe	
235		53	-	ul.Niechorska Gryfice	Gryfice 1	Gryfice-miasto	gryficki	7197	31559	decyzja GKN.3.T.7723/3/29/01 z dnia 06.08.2001	1	własność	niezabudowana	-	
236		6/2	-	ul.Rybacka 6 Darłowo	Darłowo 2	Darłowo-miasto	ślawieński	287	KO1K/00065480/5	decyzja GKN. 3.T.7723/3/18/01 z dnia 27.04.2001	1	własność	niezabudowana	-	
237		5/5	Bp	ul.Rybacka 6 Darłowo	Darłowo 2	Darłowo-miasto	ślawieński	122	KO1K/00064160/9	akt notarialny rep A nr 7813/2002 z dnia 13.11.2002	1	własność	niezabudowana	-	
238		17/18	dr	ul.Szafera 10 Szczecin	2 Pogodno 47	M.Szczecin	m.Szczecin	99	121037	decyzja GKN.3.P7224/3/17/99 z dnia 04.11.1999	1	własność	niezabudowana	-	
239		839/3	-	ul.Szkolna 16 Międzywodzie	Międzywodzie	Dziwnów	kamieński	4418	21449	decyzja GKN.3.T.7723/3/34/00 z dnia 06.12.2000	1	własność	niezabudowana	-	
240		345	RIVb, Bp-RIVb, N	Rzęskowo	Rzęskowo	Gryfice	gryficki	5000	11340	decyzja GKN.3.T.7723/3/25/00 z dnia 13.09.2000	1	własność	niezabudowana	-	
241		4/1	Bz	ul.Piłsudskiego Koszalin	Koszalin 19	M.Koszalin	m.Koszalin	814	KO1K/00067293/1	decyzja K-GKN.3.P-7723-2/6/01 z dnia 27.03.2001	1	własność	niezabudowana	teren kulturowy nieczynnego cmentarza	
242		3922/5	dr	ul.Bydgoska 50 Walcz	Walcz 1	Walcz-miasto	walecki	57	33053	decyzja K-GKN-3-Kg-7723-2/3/01 z dnia 19.03.2001	65/100	własność	niezabudowana	-	
243		10/2	-	ul.Bolesława Chrobrego Kolobrzeg	Kolobrzeg 19	Kolobrzeg-miasto	kolobrzeczki	56	30450	decyzja K.GKN.3-Ko-7723-2/249/01 z dnia 21.05.2001	1	własność	niezabudowana	teren zurbanizowany	
244		21/8	B	ul.Wojska Polskiego 62-64 Białogard	Białogard 17	Białogard-miasto	białogardzki	1266	31884	decyzja GKN.3.T.7723/3/18/01 z dnia 27.04.2001	878/10000	wspónota mieszkaniowa	niezabudowana	-	
245		5/6	Bp	ul.Rybacka 6 Darłowo	Darłowo 2	Darłowo-miasto	ślawieński	225	KO1K/00064160/9	akt notarialny rep A nr 7813/2002 z dnia 13.11.2002	1	własność	niezabudowana	-	
246		437	Bp	ul.Uslugowa 7 Międzyzdroje	Międzyzdroje 19	Międzyzdroje-miasto	kamieński	586	12945	akt notarialny rep. A 4119/2009 z dnia 25.05.2009 r.	1	własność	niezabudowana	-	
247		428	Bp	ul.Armi Krajowej 8 Międzyzdroje	Międzyzdroje 19	Międzyzdroje-miasto	kamieński	672	15028	akt notarialny rep. A 4119/2009 z dnia 25.05.2009 r.	1	własność	niezabudowana	-	
248		435	Bp	ul.Uslugowa 11 Międzyzdroje	Międzyzdroje 19	Międzyzdroje-miasto	kamieński	2425	12941	akt notarialny rep. A 4119/2009 z dnia 25.05.2009 r.	1	własność	niezabudowana	-	
249		310	B	ul.Krzywoustego 1 Stargard Szczeciński	Stargard Szczeciński 11	Stargard Szczeciński-miasto	stargardzki	619	SZ1T/00055747/1	decyzja GKN.3.T.7723/3/1/01 z dnia 09.01.2001 r.	1/1	użytkowanie wieczyste	zabudowana	pustostan	
250		21/1	B	ul.Wojska Polskiego 62-64 Białogard	Białogard 17	Białogard-miasto	białogardzki	976	31884	decyzja GKN.3.T.7723/3/18/01 z dnia 27.04.2001	878/10000	wspónota mieszkaniowa	zabudowana	lokale mieszkalne	
251	21/2	B	ul.Wojska Polskiego 62-64 Białogard	Białogard 17	Białogard-miasto	białogardzki	23	31884	decyzja GKN.3.T.7723/3/18/01 z dnia 27.04.2001	878/10000	wspónota mieszkaniowa	zabudowana	garaże		

**Stan mienia Województwa Zachodniopomorskiego
(nieruchomości znajdujące się we władaniu Samorządowych Jednostek Organizacyjnych)
na dzień 31.12.2010 r.**

Załącznik nr 1 cd.

	Nazwa jednostki	Adres jednostki	Oznaczenie działki ewidencyjnej							Numer KW	Podstawa nabycia prawa własności	Udział	Forma władania	Rodzaj użytkowania	Obecne wykorzystanie
			Numer działki	Użytek	Adres	Obręb	Gmina	Powiat	Powierzchnia [m ²]						
	2	3	4	5	6	7	8	9	10	11	12	13	14	15	16
252	Urząd Marszałkowski Województwa Zachodniopomorskiego	ul. Korsarzy 34 70-540 Szczecin	307/3	B	ul.Białogardzka 14 Sławoborze	Sławoborze	Sławoborze	świdwiński	1791	(41443), 13750	decyzja GKN.3.T.7723/3/18/01 z dnia 27.04.2001	1	własność	zabudowana	plac utwardzony
253			80	Bi	ul.Janosika 1 Szczecin	1 Śródmieście 22	M.Szczecin	m.Szczecin	13236	SZ1S/00113313/4	decyzja GKN.3.T.7723/3/26/01 z dn.28.06.2001	1	własność	zabudowana	пустостан
254			6/1	-	ul.Rybacka 6 Darłowo	Darłowo 2	Darłowo-miasto	ślawieński	315	KO1K/00065479/5	decyzja GKN. 3.T.7723/3/18/01 z dnia 27.04.2001	1	własność	zabudowana	pensjonat
255			269/1	-	ul.Słowiańska 15a Koszalin	Koszalin 22	M.Koszalin	m.Koszalin	382	35775	decyzja GKN.3T7723/3/23/00 z dnia 28.08.2000	1	własność	zabudowana	budynek administracyjny
256			250/8	-	ul.Słowiańska 15a Koszalin	Koszalin 22	M.Koszalin	m.Koszalin	39	35775	decyzja GKN.3T7723/3/23/00 z dnia 28.08.2000	1	własność	zabudowana	budynek administracyjny
257			17/16	Bi	ul.Szafera 10 Szczecin	2 Pogodno 46	M.Szczecin	m.Szczecin	3469	121037	decyzja GKN.3.P7224/3/17/99 z dnia 04.11.1999	1	własność	zabudowana	budynek administracyjny i garaże wynajmowane przez ARIMR
258			133	Bi	ul.Monte Cassino 2 Koszalin	Koszalin 18	M.Koszalin	m.Koszalin	1587	KO1K/00025993/2	decyzja K-GKN.3.P-7224-2/22/99 z dnia 15.12.2000 r., decyzja GKN.3.T.7723/3/9/01 z dnia 14.02.2001r., umowa zamiany Rep. A nr 7694/2009 z dnia 29.10.2009 r.	7786/30000	współwłasność	zabudowana	budynek administracyjny
259			293	B-PsVI	Dąbkowice	Dąbki	Darłowo	ślawieński	1400	63981	decyzja K-GKN.3.P-7224-2/22/99 z dnia 15.12.2000	1	własność	zabudowana	ośrodek czasowy
260			341	-	ul.Szkolna 30a,30b,30c, 32 Goleniów	Goleniów 5	Goleniów-miasto	goleniowski	2259	35918	decyzja GKN.3.T.7723/3/21/01 z dnia 23.05.2001	718/10000	wspólnota mieszkaniowa	zabudowana	lokale mieszkalne
261			1/4	Bi, LsIV	ul.Stoneczna 15 Koszalin	Koszalin 31	M.Koszalin	m.Koszalin	34937	54179	decyzja K-GKN.3-Kg-7723-2/48/00 z dnia 29.05.2000	1	własność	zabudowana	hospicjum
262			139/29	B	ul.Zdrojowa 23-25 Szczecin	2 Pogodno 33	M.Szczecin	m.Szczecin	3991	129288/4	decyzja GKN.3.G.7723/4/9/00 z dnia 07.07.2000	5101/100000	wspólnota mieszkaniowa	zabudowana	lokale mieszkalne
263			35	-	ul.Stoneczna 17 Cerkwica	Cerkwica	Karnice	gryficki	5214	31135	decyzja GKN.3.T.7723/3/25/00 z dnia 13.09.2000	1320/10000	wspólnota mieszkaniowa	zabudowana	budynek gospodarczy
264			173/1	-	ul.Trzebiatowska 1 Mrzeżyno	Mrzeżyno 1	Trzebiatów	gryficki	717	32352	decyzja RR.III.LT.7723/3/10/2002 z dnia 19.04.2002	1	własność	zabudowana	-
265			16/1	B	ul.Mączna 38,38a, 40,40a,40b Szczecin	4 Dąbie 163	M.Szczecin	m.Szczecin	10696	129289	decyzja GKN.3.T.7723/3/8/01 z dnia 27.02.2001	511/10000	wspólnota mieszkaniowa	zabudowana	lokale mieszkalne
266			122	B	ul.Mączna 4a,4b,4c Szczecin	4 Dąbie 189	M.Szczecin	m.Szczecin	2893	129291	decyzja GKN.3.T.7723/3/8/01 z dnia 27.02.2001	242/10000	wspólnota mieszkaniowa	zabudowana	lokale mieszkalne
267			4/2	-	ul.Piłsudskiego 98 a-f Koszalin	Koszalin 19	M.Koszalin	m.Koszalin	4999	7640	decyzja K-GKN.3.P-7723-2/6/01 z dnia 27.03.2001	1122/10000	wspólnota mieszkaniowa	zabudowana	lokale mieszkalne
268			2894	RIVa, Bi	ul.Dąbrowskiego 6 Walcz	Walcz 1	Walcz-miasto	walecki	2230	5441	akt notarialny rep. A nr 7764/2004 z 15.11.2004	777/10000	współwłasność	zabudowana	Zachodniopomorskie Biuro Geodezji dzierżawa 1.03.2007-28.02.2010

**Stan mienia Województwa Zachodniopomorskiego
(nieruchomości znajdujące się we władaniu Samorządowych Jednostek Organizacyjnych)
na dzień 31.12.2010 r.**

Załącznik nr 1 cd.

Numer działki	Użytek	Adres	Obręb	Gmina	Powiat	Powierzchnia [m ²]	Numer KW	Podstawa nabycia prawa własności	Udział	Forma władania	Rodzaj użytkowania	Obecne wykorzystanie		
													Nazwa jednostki	Adres jednostki
2	3	4	5	6	7	8	9	10	11	12	13	14	15	16
269	Bi	ul.Mickiewicza 41 Szczecin	1 Śródmieście 23	M.Szczecin	m.Szczecin	7027	94651/5	decyzje: GKN.3.T.7723/3/5/01 z dnia 28.02.2001r., GKN.3.T.7723/3/4/01 z dnia 28.02.2001 r.; akt notarialny rep. A nr 1682/2005 z dnia 29.03.2005r., akt notarialny rep. A nr 9414/2005 z dnia 21.12.2005r.	1	własność	zabudowana	siedziba Urzędu Marszałkowskiego Województwa Zachodniopomorskiego		
270	B	ul.Wojska Polskiego 62-64 Białogard	Białogard 17	Białogard-miasto	białogardzki	22	31884	decyzja GKN.3.T.7723/3/18/01 z dnia 27.04.2001r.	878/10000	wspólnota mieszkaniowa	zabudowana	garaże		
271	Bi	ul.Kuśnierska 12 b Szczecin	1 Śródmieście 37	M.Szczecin	m.Szczecin	144	SZ1S/00150362/3	akt notarialny rep. A nr 4193/2006 z dnia 24.10.2006	1	własność	zabudowana	kamienica, pustostan		
272	Bi	ul.Piłsudskiego 40-42 i ul. Mazowiecka 14 Szczecin	1 Śródmieście 32	M.Szczecin	m.Szczecin	5870	113311	decyzja GKN.3.G.7723/4/9/00 z dnia 07.07.2000 r.	1283/10000	własność	zabudowana	Urząd Marszałkowski, WSPR, Wojewódzki Szpital Zespolony		
273	Bi	pl.Orla Białego 2, Tkacka 55 Szczecin	1 Śródmieście 36	M.Szczecin	m.Szczecin	3662	SZ1S/00086135/3	decyzja GKN.3.T.7723/3/27/00 z dnia 26.09.2000	675/1000	współwłasność	zabudowana	Akademia Sztuki		
274	B	ul.Wojska Polskiego 62-64 Białogard	Białogard 17	Białogard-miasto	białogardzki	22	31884	decyzja GKN.3.T.7723/3/18/01 z dnia 27.04.2001r.	878/10000	wspólnota mieszkaniowa	zabudowana	garaże		
275	Bi	ul.Kuśnierska 12 b Szczecin	1 Śródmieście 37	M.Szczecin	m.Szczecin	132	SZ1S/00150362/3	akt notarialny rep. A nr 4193/2006 z dnia 24.10.2006	1	własność	zabudowana	kamienica, pustostan		
276	B	ul.Wojska Polskiego 62-64 Białogard	Białogard 17	Białogard-miasto	białogardzki	23	31884	decyzja GKN.3.T.7723/3/18/01 z dnia 27.04.2001r.	878/10000	wspólnota mieszkaniowa	zabudowana	garaże		
277	B	ul.Wojska Polskiego 62-64 Białogard	Białogard 17	Białogard-miasto	białogardzki	22	31884	decyzja GKN.3.T.7723/3/18/01 z dnia 27.04.2001r.	878/10000	wspólnota mieszkaniowa	zabudowana	garaże		
278	B	ul.Wojska Polskiego 62-64 Białogard	Białogard 17	Białogard-miasto	białogardzki	22	31884	decyzja GKN.3.T.7723/3/18/01 z dnia 27.04.2001r.	878/10000	wspólnota mieszkaniowa	zabudowana	garaże		
279	B	ul.Piłsudskiego 98 A-E Koszalin	Koszalin 19	M.Koszalin	m.Koszalin	4732	7640	decyzja K-GKN.3.P-7723/6/01 z dnia 27.03.2001	1	nieodpłatne użytkowanie	zabudowana	zabudowa mieszkaniowa		
280	dr	ul.Piłsudskiego 98 a-f Koszalin	Koszalin 19	M.Koszalin	m.Koszalin	267	7640	decyzja K-GKN.3.P-7723-2/6/01 z dnia 27.03.2001	1122/10000	wspólnota mieszkaniowa	zabudowana	droga		
281	-	ul.Monte Cassino 2 Koszalin	Koszalin 18	M.Koszalin	m.Koszalin	667	KO1K/00088545/6	decyzja K-GKN.3.P-7724-2/22/99 z dnia 15.12.2000 r., decyzja GKN.3.T.7723/3/9/01 z dnia 14.02.2001r.	37/300	współwłasność	zabudowana	garaże		
282	Bi, Bp	ul.Wolności Choszczno	Choszczno 3	Choszczno-miasto	choszczeński	869	SZ1C/00030852/3	decyzja GKN.III.MG.7723/3/3/2008 z dnia 28.02.2007 r.	1/1	własność	zabudowana	dr woj. nr 151		
283	B	ul.Reymonta 5 Szczecin	2 Pogodno 69	M.Szczecin	m.Szczecin	447	11064	decyzja GKN.3.G.7723/3/21/00 z dnia 03.07.2000	1	własność	zabudowana	budynek mieszkalny jednorodzinny nabyty przez Janusza Żukowskiego		
284	B	ul. Dworkowa 25, 78-425 Biały bór	Police 8	Police-miasto	policki	606	3772 (59714)	decyzja GKN.3.T.7723/3/7/01 z dnia 29.01.2001 r.	1/1	własność	zabudowana	użytkowanie wieczyste gruntu do dnia 17.10.2096 r.		

**Stan mienia Województwa Zachodniopomorskiego
(nieruchomości znajdujące się we władaniu Samorządowych Jednostek Organizacyjnych)
na dzień 31.12.2010 r.**

Załącznik nr 1 cd.

2	3	Oznaczenie działki ewidencyjnej								11	12	13	14	15	16
		4	5	6	7	8	9	10							
Nazwa jednostki	Adres jednostki	Numer działki	Użytek	Adres	Obręb	Gmina	Powiat	Powierzchnia [m ²]	Numer KW	Podstawa nabycia prawa własności	Udział	Forma władania	Rodzaj użytkowania	Obecne wykorzystanie	
285	I Liceum Ogólnokształcące w Białym Borze	ul. Dworcowa 25, 78-425 Biały bór	62/1	Bi	ul. Dworcowa 25 Biały Bór	Biały Bór 03	Biały Bór-miasto	szczecinecki	4829	KO1I/00038953/2	umowa darowizny z dnia 8.06.2009 r. Repertorium A nr 4445/2009	1/1	trwały zarząd	zabudowana	w trwałym zarządzie I Liceum Ogólnokształcącego w Białym Borze
286			63/1	Bi	ul. Dworcowa 25 Biały Bór	Biały Bór 03	Biały Bór-miasto	szczecinecki	4821	KO1I/00038953/2	umowa darowizny z dnia 8.06.2009 r. Repertorium A nr 4445/2009	1/1	trwały zarząd	zabudowana	w trwałym zarządzie I Liceum Ogólnokształcącego w Białym Borze
287			183/2	-	-	Barlinek 1	Barlinek-miasto	myśliborski	661	-	decyzja nr 7/2009 o zezwoleniu na realizację inwestycji drogowej I.I-JA-7170/10-10/09 z dnia 07.10.2009 r.	-	-	-	dr woj. nr 156
288			10/1	-	ul. Sławińskiej	Polanów 2	Polanów-miasto	koszaliński	1570	-	K-GKN.IV-BS-7724-4/34/2008 z dnia 08.01.2009 r.	-	-	-	dr woj. nr 207 (obecnie 205)
289			12/1	dr	-	Białogard 03	Białogard-miasto	białogardzki	914	47853	GN.II.7232-13/09 z dnia 15.06.2009 r.	-	-	-	dr woj. nr 163
290	Zachodniopomorski Zarząd Dróg Wojewódzkich w Koszalinie - DROGI WOJEWÓDZKIE	ul. Szczecińska 31, 75-122 Koszalin	168	-	-	Barlinek 1	Barlinek-miasto	myśliborski	41395	-	decyzja nr 7/2009 o zezwoleniu na realizację inwestycji drogowej I.I-JA-7170/10-10/09 z dnia 07.10.2009 r.	-	-	-	dr woj. nr 156
291			7	dr	ul. Podmiejska	Drawsko Pomorskie 14	Drawsko Pomorskie-miasto	drawski	7834	KO1D/00033651/5	K-GKN.IV-BS-7723-2/13/2009 z dnia 22.05.2009 r.	-	-	-	dr woj. nr 175
292			29	dr	ul. Podmiejska	Drawsko Pomorskie 14	Drawsko Pomorskie-miasto	drawski	2428	KO1D/00033651/5	K-GKN.IV-BS-7723-2/13/2009 z dnia 22.05.2009 r.	-	-	-	dr woj. nr 175
293			8/1	R	ul. Sławińska	Polanów 2	Polanów-miasto	koszaliński	624	KO1K/00095100/7	K-GKN.IV-BS-7724-4/35/2008 z dnia 08.01.2009 r.	-	-	-	dr woj. nr 207 (obecnie 205)
294			90/1/4	dr	ul. 4 Dywizji Wojska Polskiego	Gościno	Gościno	kołobrzeski	45	KO1L/00046582/2	K-GN.IV-KL-7724-4/30/2008 z dnia 16.11.2009 r.	-	-	-	dr woj. nr 162
295			837/1	dr	-	Kierzków	Myślibórz	myśliborski	1319	SZ1M/00043027/5	RG7430-3/2007 z dnia 26.01.2007 r.	-	-	-	dr woj. nr 128
296			62/15	-	-	Gawroniec	Połczyn Zdrój	świdwiński	79	-	K-GKN.IV-KL-7724-4/33/2008 z dnia 25.06.2009 r.	1/2	-	-	dr woj. nr 173
297			11/1	dr	-	Białogard 03	Białogard-miasto	białogardzki	814	47853	GN.II.7232-13/09 z dnia 15.06.2009 r.	-	-	-	dr woj. nr 163
298			37/5	Tr	-	Krzywin	Widuchowa	gryfiński	698	SZ1Y/00064166/3	decyzja Wójta Gminy Widuchowa zatwierdzająca podział, znak: GNG.7430-1/10/09 z dnia 8.10.2009 r.	-	-	-	dr woj. nr 122
299			7/1	dr	-	Białogard 03	Białogard-miasto	białogardzki	32	47853	GN.II.7232-13/09 z dnia 15.06.2009 r.	-	-	-	dr woj. nr 163
300			8/1	dr	-	Białogard 03	Białogard-miasto	białogardzki	1088	47853	GN.II.7232-13/09 z dnia 15.06.2009 r.	-	-	-	dr woj. nr 163
301			350/3	dr	ul. 4 Dywizji Wojska Polskiego	Gościno	Gościno	kołobrzeski	6	KO1L/00046583/9	K.GKN.IV-LL-7724-4/27/08 z dnia 28.11.2008 r.	-	-	-	dr woj. nr 162
302			18/2	dr	-	Drawsko Pomorskie 20	Drawsko pomorskie-miasto	drawski	14206	-	K-GKN.IV-BS-7723-2/15/2009 z dnia 31.07.2009 r.	-	-	-	dr woj. nr 173
303			156/2	dr	ul. Polczyńska	Drawsko Pomorskie 6	Drawsko Pomorskie-miasto	drawski	530	KO1D/00033692/4	K-GKN.IV-BS-7723-2/15/2009 z dnia 31.07.2009 r.	-	-	-	dr woj. nr 173
304			256/2	dr	ul. 4 Dywizji Wojska Polskiego	Gościno	Gościno	kołobrzeski	26	KO1L/00046727/1	K.GKN.IV-LL-7724-4/2/08 z dnia 28.11.2008 r.	-	-	-	dr woj. nr 162

**Stan mienia Województwa Zachodniopomorskiego
(nieruchomości znajdujące się we władaniu Samorządowych Jednostek Organizacyjnych)
na dzień 31.12.2010 r.**

Załącznik nr 1 cd.

	Nazwa jednostki	Adres jednostki	Oznaczenie działki ewidencyjnej							Numer KW	Podstawa nabycia prawa własności	Udział	Forma władania	Rodzaj użytkowania	Obecne wykorzystanie		
			Numer działki	Użytek	Adres	Obręb	Gmina	Powiat	Powierzchnia [m ²]								
	2	3	4	5	6	7	8	9	10	11	12	13	14	15	16		
305	Zachodniopomorski Zarząd Dróg Wojewódzkich w Koszalinie - DROGI WOJEWÓDZKIE	ul. Szczecińska 31, 75-122 Koszalin	257/1	dr	ul.4 Dywizji Wojska Polskiego	Gościno	Gościno	kołobrzeski	40	KO1L/00046728/8	K.GKN.IV-LL-7724-4/8/08 z dnia 28.11.2008 r.	-	-	-	dr woj. nr 162		
306			254/10	-	ul.4 Dywizji Wojska Polskiego	Gościno	Gościno	kołobrzeski	60	-	K.GKN.IV-LL-7724-4/7/08 z dnia 29.12.2008 r.	-	-	-	dr woj. nr 162		
307			249/3	-	ul.4 Dywizji Wojska Polskiego	Gościno	Gościno	kołobrzeski	22	-	K.GKN.IV-LL-7724-4/4/08 z dnia 29.12.2008 r.	-	-	-	dr woj. nr 162		
308			49	-	-	Przybystaw	Świdwin	świdwiński	65100	24682	K-GKN.IV-LL-7723-2/39/2008 z dnia 29.12.2008 r.	-	-	-	dr woj. nr 152		
309			126	-	-	Cieszyno	Świdwin	świdwiński	4100	24681	K-GKN.IV-LL-7723-2/39/2008 z dnia 29.12.2008 r.	-	-	-	dr woj. nr 152		
310			24	-	-	Kłęczewo	Świdwin	świdwiński	57800	24680	K-GKN.IV-LL-7723-2/39/2008 z dnia 29.12.2008 r.	-	-	-	dr woj. nr 152		
311			251	-	-	Bełtno	Świdwin	świdwiński	28900	24679	K-GKN.IV-LL-7723-2/39/2008 z dnia 29.12.2008 r.	-	-	-	dr woj. nr 152		
312			250	-	-	Bełtno	Świdwin	świdwiński	13300	24679	K-GKN.IV-LL-7723-2/39/2008 z dnia 29.12.2008 r.	-	-	-	dr woj. nr 152		
313			244	-	-	Rusinowo	Świdwin	świdwiński	60700	24678	K-GKN.IV-LL-7723-2/39/2008 z dnia 29.12.2008 r.	-	-	-	dr woj. nr 152		
314			160/6	RIVa	ul.W. Broniewskiego	Stargard Szczeciński 16	Stargard Szczeciński-miasto	stargardzki	307	SZ1T/00112792/9	decyzja TG.II.2 w-7430/17/2007 z dnia 23.03.2007 r.	-	-	-	dr woj. nr 106		
315					305/1	dr	ul.4 Dywizji Wojska Polskiego	Gościno	Gościno	kołobrzeski	15	KO1L/00046712/3	K.GKN.IV-LL-7724-4/15/08 z dnia 19.11.2008 r.	-	-	-	dr woj. nr 162
316					263/1	dr	ul.4 Dywizji Wojska Polskiego	Gościno	Gościno	kołobrzeski	25	KO1L/00046806/9	K.GKN.IV-LL-7724-4/10/08 z dnia 19.11.2008 r.	-	-	-	dr woj. nr 162
317					392	dr	ul. Długa	Czaplinek 3	Czaplinek-miasto	drawski	5219	KO1D/00033227/4	K-GKN.IV-BS-7723-2/38/2008 z dnia 11.12.2008 r.	-	-	-	dr woj. nr 163
318					325	dr	ul. Watecka	Czaplinek 3	Czaplinek-miasto	drawski	9842	KO1D/00033227/4	K-GKN.IV-BS-7723-2/38/2008 z dnia 11.12.2008 r.	-	-	-	dr woj. nr 163
319					108/1	-	-	Polczyn Zdrój 3	Polczyn Zdrój-miasto	świdwiński	7265	25512	I.III.MK-5340/I/20/12/2008 z dnia 18.09.2008 r.	-	-	-	dr woj. nr 163
320					13	dr	ul. Kołobrzaska	Białogard 03	Białogard-miasto	białogardzki	13864	46992	K-GKN.IV-JK-7723-2/5/4/2008 z dnia 23.07.2008 r.	-	-	-	dr woj. nr 102
321					147/9	-	-	Tanowo	Police	policki	242	35757	GG-AP-7430/g/53/08 z dnia 2.12.2008 r.	-	-	-	-
322					11	-	ul.Koszalińska	Białogard 02	Białogard-miasto	białogardzki	26232	47014	K-GKN.IV-JK-7723-2/6/2/2008 z dnia 14.07.2008 r.	-	-	-	dr woj. nr 166
323					15	-	ul.Koszalińska	Białogard 04	Białogard-miasto	białogardzki	29459	47015	K-GKN.IV-JK-7723-2/6/2/2008 z dnia 14.07.2008 r.	-	-	-	dr woj. nr 166
324					140	dr	-	Jenikowo	Maszewo	goleniowski	2400	48982	GKN.III.MG.7723/3/48/2008 z dnia 17.10.2008 r.	-	-	-	dr woj. nr 146
325					41	-	ul. Kolobrzaska	Karlino 03	Karlino-miasto	białogardzki	34933	47025	K-GKN.IV-JK-7723-2/5/2/2008 z dnia 23.07.2008 r.	-	-	-	dr woj. nr 108

**Stan mienia Województwa Zachodniopomorskiego
(nieruchomości znajdujące się we władaniu Samorządowych Jednostek Organizacyjnych)
na dzień 31.12.2010 r.**

Załącznik nr 1 cd.

	Nazwa jednostki	Adres jednostki	Oznaczenie działki ewidencyjnej							Numer KW	Podstawa nabycia prawa własności	Udział	Forma władania	Rodzaj użytkowania	Obecne wykorzystanie
			Numer działki	Użytek	Adres	Obsz. obręb	Gmina	Powiat	Powierzchnia [m ²]						
	2	3	4	5	6	7	8	9	10	11	12	13	14	15	16
326	Zachodniopomorski Zarząd Dróg Wojewódzkich w Koszalinie - DROGI WOJEWÓDZKIE	ul. Szczecińska 31, 75-122 Koszalin	3	-	ul. Kolobrzeska	Karlino 01	Karlino-miasto	białogardzki	2898	47024	K-GKN.IV-JK-7723-2/5/2/2008 z dnia 23.07.2008 r.	-	-	-	dr woj. nr 108
327			142	dr	-	Jenikowo	Maszewo	goleniowski	32000	48982	GKN.III.MG.7723/3/48/2008 z dnia 17.10.2008 r.	-	-	-	dr woj. nr 146
328			447	dr	-	Rzęsin	Gryfice	gryficki	6900	38654	GKN.III.MG.7723/3/7/2006 z dnia 15.01.2007 r.	-	-	-	dr woj. nr 168
329			102/4	dr	-	Karczewo	Ploty	gryficki	17	38502	GKN.III.MG.7723/3/8/2006 z dnia 9.02.2007 r.	-	-	-	dr woj. nr 108
330			102/3	dr	-	Karczewo	Ploty	gryficki	55200	38502	GKN.III.MG.7723/3/8/2006 z dnia 9.02.2007 r.	-	-	-	dr woj. nr 108
331			448	dr	-	Rzęścín	Gryfice	gryficki	50200	38654	GKN.III.MG.7723/3/7/2006 z dnia 15.01.2007 r.	-	-	-	dr woj. nr 168
332			237/2	dr	ul.II Pułku Ułanów	Trzebiatów 7	Trzebiatów	gryficki	9887	38518	GKN.III.MG.7723/3/8/2006 z dnia 9.02.2007 r.	-	-	-	dr woj. nr 206
333			9	dr	-	Paliczyno	Trzebiatów	gryficki	43400	38628	GKN.III.MG.7723/3/6/2006 z dnia 14.12.2006 r.	-	-	-	dr woj. nr 148
334			1	dr	-	Cedynia 2	Cedynia-miasto	gryfiński	6161	SZ1M/00063703/3	GKN.III.MG.7723/3/47/2008 z dnia 17.10.2008 r.	-	-	-	dr woj. nr 125
335			49	dr	-	Cedynia 2	Cedynia-miasto	gryfiński	10141	SZ1M/00063703/3	GKN.III.MG.7723/3/47/2008 z dnia 17.10.2008 r.	-	-	-	dr woj. nr 125
336			700	dr	-	Piasek	Cedynia	gryfiński	27500	SZ1Y/00058587/5	GKN.III.MG.7723/3/47/2008 z dnia 17.10.2008 r.	-	-	-	dr woj. nr 125
337			705	dr	-	Piasek	Cedynia	gryfiński	13300	SZ1Y/00058587/5	GKN.III.MG.7723/3/47/2008 z dnia 17.10.2008 r.	-	-	-	dr woj. nr 125
338			171	dr	-	Lubiechów Dolny	Cedynia	gryfiński	10700	SZ1Y/00058668/7	GKN.III.MG.7723/3/47/2008 z dnia 17.10.2008 r.	-	-	-	dr woj. nr 125
339			203	dr	-	Lubiechów Dolny	Cedynia	gryfiński	5300	SZ1Y/00058668/7	GKN.III.MG.7723/3/47/2008 z dnia 17.10.2008 r.	-	-	-	dr woj. nr 125
340			81	dr	-	Lubiechów Dolny	Cedynia	gryfiński	4900	SZ1Y/00058668/7	GKN.III.MG.7723/3/47/2008 z dnia 17.10.2008 r.	-	-	-	dr woj. nr 125
341			84	dr	-	Lubiechów Dolny	Cedynia	gryfiński	25800	SZ1Y/00058668/7	GKN.III.MG.7723/3/47/2008 z dnia 17.10.2008 r.	-	-	-	dr woj. nr 125
342			66/33	-	-	Radostów	Cedynia	gryfiński	1266	-	GKN.III.MG.7723/3/47/2008 z dnia 17.10.2008 r.	-	-	-	dr woj. nr 125
343			223	dr	-	Radostów	Cedynia	gryfiński	12500	SZ1Y/00064146/7	GKN.III.MG.7723/3/47/2008 z dnia 17.10.2008 r.	-	-	-	dr woj. nr 125
344			274/1	dr	-	Golice	Cedynia	gryfiński	28900	SZ1Y/00058870/6	GKN.III.MG.7723/3/47/2008 z dnia 17.10.2008 r.	-	-	-	dr woj. nr 125
345			88	dr	-	Golice	Cedynia	gryfiński	13000	SZ1Y/00058870/6	GKN.III.MG.7723/3/47/2008 z dnia 17.10.2008 r.	-	-	-	dr woj. nr 125
346			303	-	-	Golice	Cedynia	gryfiński	3300	-	GKN.III.MG.7723/3/47/2008 z dnia 17.10.2008 r.	-	-	-	dr woj. nr 125
347			298/3	dr	-	Krajnik Dolny	Chojna	gryfiński	4	SZ1Y/00063170/7	GKN.III.MG.7723/3/14/2008 z dnia 17.07.2008 r.	-	-	-	dr woj. nr 109
348			298/13	Ba	-	Krajnik Dolny	Chojna	gryfiński	49	SZ1Y/00063170/7	GKN.III.MG.7723/3/14/2008 z dnia 17.07.2008 r.	-	-	-	dr woj. nr 109
349			225/2	dr	ul. Lipowa	Moryń 3	Moryń-miasto	gryfiński	5649	SZ1Y/00058967/3	GKN.III.MG.7723/3/47/2008 z dnia 17.10.2008 r.	-	-	-	dr woj. nr 125

**Stan mienia Województwa Zachodniopomorskiego
(nieruchomości znajdujące się we władaniu Samorządowych Jednostek Organizacyjnych)
na dzień 31.12.2010 r.**

Załącznik nr 1 cd.

	Nazwa jednostki	Adres jednostki	Oznaczenie działki ewidencyjnej							Numer KW	Podstawa nabycia prawa własności	Udział	Forma władania	Rodzaj użytkowania	Obecne wykorzystanie
			Numer działki	Użytek	Adres	Obręb	Gmina	Powiat	Powierzchnia [m ²]						
	2	3	4	5	6	7	8	9	10	11	12	13	14	15	16
350	Zachodniopomorski Zarząd Dróg Wojewódzkich w Koszalinie - DROGI WOJEWÓDZKIE	ul. Szczecińska 31, 75-122 Koszalin	70/1	dr	ul. Dworcowa	Moryń 1	Moryń-miasto	gryfiński	8667	SZ1Y/00064142/9	GKN.III.MG.7723/3/47/2008 z dnia 17.10.2008 r.	-	-	-	dr woj. nr 125
351			285	dr	ul. Lipowa	Moryń 3	Moryń-miasto	gryfiński	2018	SZ1Y/00058967/3	GKN.III.MG.7723/3/47/2008 z dnia 17.10.2008 r.	-	-	-	dr woj. nr 125
352			389/1	dr	-	Moryń 3	Moryń-miasto	gryfiński	9871	SZ1Y/00058967/3	GKN.III.MG.7723/3/47/2008 z dnia 17.10.2008 r.	-	-	-	dr woj. nr 125
353			152	dr	-	Kłepicz	Moryń	gryfiński	27800	SZ1Y/00064021/5	GKN.III.MG.7723/3/47/2008 z dnia 17.10.2008 r.	-	-	-	dr woj. nr 125
354			52	dr	-	Kłepicz	Moryń	gryfiński	25200	SZ1Y/00064021/5	GKN.III.MG.7723/3/47/2008 z dnia 17.10.2008 r.	-	-	-	dr woj. nr 125
355			174	dr	-	Stare Objezierze	Moryń	gryfiński	18800	SZ1Y/00058965/9	GKN.III.MG.7723/3/47/2008 z dnia 17.10.2008 r.	-	-	-	dr woj. nr 125
356			185	dr	-	Stare Objezierze	Moryń	gryfiński	3000	SZ1Y/00058965/9	GKN.III.MG.7723/3/47/2008 z dnia 17.10.2008 r.	-	-	-	dr woj. nr 125
357			77	dr	-	Stare Objezierze	Moryń	gryfiński	13600	SZ1Y/00058965/9	GKN.III.MG.7723/3/47/2008 z dnia 17.10.2008 r.	-	-	-	dr woj. nr 125
358			9	dr	-	Przyjezierze II	Moryń	gryfiński	22700	SZ1Y/00058970/7	GKN.III.MG.7723/3/47/2008 z dnia 17.10.2008 r.	-	-	-	dr woj. nr 125
359			616	dr	-	Przyjezierze II	Moryń	gryfiński	39800	SZ1Y/00058970/7	GKN.III.MG.7723/3/47/2008 z dnia 17.10.2008 r.	-	-	-	dr woj. nr 125
360			194	dr	-	Bielin	Moryń	gryfiński	23700	SZ1Y/00059715/9	GKN.III.MG.7723/3/47/2008 z dnia 17.10.2008 r.	-	-	-	dr woj. nr 125
361			102/1	dr	-	Bielin	Moryń	gryfiński	14900	SZ1Y/00059715/9	GKN.III.MG.7723/3/47/2008 z dnia 17.10.2008 r.	-	-	-	dr woj. nr 125
362			53	dr	-	Bielin	Moryń	gryfiński	16500	SZ1Y/00059715/9	GKN.III.MG.7723/3/47/2008 z dnia 17.10.2008 r.	-	-	-	dr woj. nr 125
363			243	dr	-	Bielin	Moryń	gryfiński	29600	SZ1Y/00059715/9	GKN.III.MG.7723/3/47/2008 z dnia 17.10.2008 r.	-	-	-	dr woj. nr 125
364			261	dr	-	Bielin	Moryń	gryfiński	22500	SZ1Y/00059715/9	GKN.III.MG.7723/3/47/2008 z dnia 17.10.2008 r.	-	-	-	dr woj. nr 125
365			209/3	dr	-	Toporzyk	Mirosławiec	walecki	26600	KO1W/00038229/0	K-GKN.IV-LL-7723-2/11/1/2008 z dnia 9.09.2008 r.	-	-	-	dr woj. nr 177
366			216	dr	-	Bielin	Moryń	gryfiński	5900	SZ1Y/00059715/9	GKN.III.MG.7723/3/47/2008 z dnia 17.10.2008 r.	-	-	-	dr woj. nr 125
367			446/2	-	-	Kolczewo 1	Wolin	kamieński	46	22714	umowa sprzedaży z dnia 22.10.2003 Repertorium A nr 7224/2003	-	-	-	dr woj. nr 108
368			62/4	dr	ul. Żeliszwiecka	Gardno	Gryfino	gryfiński	2614	SZ1Y/00058434/8	GKN.III.MG.7723/3/15/2008 z dnia 2.05.2008 r.	-	-	-	dr woj. nr 120
369			62/5	dr	ul. Żeliszwiecka	Gardno	Gryfino	gryfiński	243	SZ1Y/00058434/8	GKN.III.MG.7723/3/15/2008 z dnia 2.05.2008 r.	-	-	-	dr woj. nr 120
370			62/6	dr	ul. Żeliszwiecka	Gardno	Gryfino	gryfiński	3887	SZ1Y/00058434/8	GKN.III.MG.7723/3/15/2008 z dnia 2.05.2008 r.	-	-	-	dr woj. nr 120
371			71/2	-	-	Gardno	Gryfino	gryfiński	15624	SZ1Y/00058434/8	GKN.III.MG.7723/3/15/2008 z dnia 2.05.2008 r.	-	-	-	dr woj. nr 120
372	71/1	-	-	Gardno	Gryfino	gryfiński	5037	SZ1Y/00058434/8	GKN.III.MG.7723/3/15/2008 z dnia 2.05.2008 r.	-	-	-	dr woj. nr 120		

**Stan mienia Województwa Zachodniopomorskiego
(nieruchomości znajdujące się we władaniu Samorządowych Jednostek Organizacyjnych)
na dzień 31.12.2010 r.**

Załącznik nr 1 cd.

	Nazwa jednostki	Adres jednostki	Oznaczenie działki ewidencyjnej							Numer KW	Podstawa nabycia prawa własności	Udział	Forma władania	Rodzaj użytkowania	Obecne wykorzystanie	
			Numer działki	Użytek	Adres	Obręb	Gmina	Powiat	Powierzchnia [m ²]							
	2	3	4	5	6	7	8	9	10	11	12	13	14	15	16	
373	Zachodniopomorski Zarząd Dróg Wojewódzkich w Koszalinie - DROGI WOJEWÓDZKIE	ul. Szczecińska 31, 75-122 Koszalin	86	-	-	Gardno	Gryfino	gryfiński	2493	SZ1Y/00058434/8	GKN.III.MG.7723/3/15/2008 z dnia 2.05.2008 r.	-	-	-	dr woj. nr 120	
374			27/2	-	-	Gardno	Gryfino	gryfiński	8631	SZ1Y/00058434/8	GKN.III.MG.7723/3/15/2008 z dnia 2.05.2008 r.	-	-	-	dr woj. nr 120	
375			55	-	-	Gardno	Gryfino	gryfiński	19684	SZ1Y/00058434/8	GKN.III.MG.7723/3/15/2008 z dnia 2.05.2008 r.	-	-	-	dr woj. nr 120	
376			27/1	-	-	Gardno	Gryfino	gryfiński	4166	SZ1Y/00058434/8	GKN.III.MG.7723/3/15/2008 z dnia 2.05.2008 r.	-	-	-	dr woj. nr 120	
377			773	dr	-	-	Niechorze	Rewal	gryficki	19236	38640	GKN.III.MG.7723/3/6/2006 z dnia 14.12.2006 r.	-	-	-	dr woj. nr 102
378			56/1	dr	-	ul. Szkolna	Karnice	Karnice	gryficki	331	37935	decyzja GN.II.ŁN.7722/19/2009 z dnia 16.10.2009 r.	-	-	-	dr woj. nr 110
379			11/1	R	-	ul.Polczyńska	Świdwin 011	Świdwin-miasto	świdwiński	507	KO2B/00026447/5	decyzja Burmistrza Miasta Świdwin zatwierdzająca podział PGN.I.6011-10-2/2010 z dnia 10.05.2010 r.	-	-	-	dr. woj. nr 152
380			48/2	dr	-	ul.11-go Marca	Karnice	Karnice	gryficki	25	-	umowa sprzedaży z dnia 11.12.2007 Repertorium A nr 4042/2007	-	-	-	dr woj. nr 110
381			229	-	-	-	Karnice	Karnice	gryficki	7105	34949	RR.III.MG-7723/3/3/2005 z dnia 23.03.2005 r.	-	-	-	dr woj. nr 110
382			228	-	-	-	Karnice	Karnice	gryficki	4976	34949	RR.III.MG-7723/3/3/2005 z dnia 23.03.2005 r.	-	-	-	dr woj. nr 110
383			219	-	-	-	Karnice	Karnice	gryficki	30789	-	RR.III.MG-7723/3/3/2005 z dnia 23.03.2005 r.	-	-	-	dr woj. nr 110
384			154	-	-	-	Karnice	Karnice	gryficki	16895	34949	RR.III.MG-7723/3/3/2005 z dnia 23.03.2005 r.	-	-	-	dr woj. nr 110
385			35	-	-	-	Dalno	Łobez	łobeski	45700	22648	GKN.III.MG.7723/3/17/2008 z dnia 15.07.2008 r.	-	-	-	dr woj. nr 147
386			94	-	-	-	Łobez 1	Łobez-miasto	łobeski	24065	20113	RR.III.MG.7723/3/3/2004 z dnia 18.05.2004 r.	-	-	-	dr woj. nr 151
387			23	-	-	-	Bienice	Dobra	łobeski	68400	SZ1L/00022969/6	GKN.III.MG.7723/3/18/2008 z dnia 25.05.2008 r.	-	-	-	dr woj. nr 144
388			198/2	dr	-	-	Dzikowo	Walcz	walecki	28269	KO1W/00037787/2	K-GKN.IV-LL-7723-2/13/1/2008 z dnia 9.09.2008r.	-	-	-	dr woj. nr 179
389			286	-	-	-	Błądkowo	Dobra	łobeski	14800	SZ1L/00022970/6	GKN.III.MG.7723/3/18/2008 z dnia 25.05.2008 r.	-	-	-	dr woj. nr 144
390			194/1	dr	-	-	Dzikowo	Walcz	walecki	34900	KO1W/00037787/2	K-GKN.IV-LL-7723-2/13/1/2008 z dnia 9.09.2008r.	-	-	-	dr woj. nr 179
391			231	-	-	-	Gostomia	Walcz	walecki	20000	KO1W/00039330/8	K-GKN.IV-LL-7723-2/13/1/2008 z dnia 9.09.2008r.	-	-	-	dr woj. nr 179
392			54	dr	-	-	Dzikowo	Barlinek	myśliborski	64400	SZ1M/00042260/3	GKN.III.MG.7723/3/24/2008 z dnia 23.05.2008 r.	-	-	-	dr woj. nr 156
393	242	-	-	-	Gostomia	Walcz	walecki	22600	KO1W/00039330/8	K-GKN.IV-LL-7723-2/13/1/2008 z dnia 9.09.2008r.	-	-	-	dr woj. nr 179		

**Stan mienia Województwa Zachodniopomorskiego
(nieruchomości znajdujące się we władaniu Samorządowych Jednostek Organizacyjnych)
na dzień 31.12.2010 r.**

Załącznik nr 1 cd.

	Nazwa jednostki	Adres jednostki	Oznaczenie działki ewidencyjnej							Numer KW	Podstawa nabycia prawa własności	Udział	Forma władania	Rodzaj użytkowania	Obecne wykorzystanie
			Numer działki	Użytek	Adres	Obręb	Gmina	Powiat	Powierzchnia [m ²]						
	2	3	4	5	6	7	8	9	10	11	12	13	14	15	16
394	Zachodniopomorski Zarząd Dróg Wojewódzkich w Koszalinie - DROGI WOJEWÓDZKIE	ul. Szczecińska 31, 75-122 Koszalin	302	dr	-	Różewo	Walcz	walecki	70500	KO1W/00037927/6	K-GKN.IV-LL-7723-2/13/1/2008 z dnia 9.09.2008r.	-	-	-	dr woj. nr 179
395			8	dr	-	Różewo	Walcz	walecki	30600	KO1W/00037927/6	K-GKN.IV-LL-7723-2/13/1/2008 z dnia 9.09.2008r.	-	-	-	dr woj. nr 179
396			262	dr	-	Różewo	Walcz	walecki	7900	KO1W/00037927/6	K-GKN.IV-LL-7723-2/13/1/2008 z dnia 9.09.2008r.	-	-	-	dr woj. nr 179
397			308	dr	-	Prusinowo	Walcz	walecki	46400	KO1W/00038015/7	K-GKN.IV-LL-7723-2/13/1/2008 z dnia 9.09.2008r.	-	-	-	dr woj. nr 179
398			312	dr	-	Prusinowo	Walcz	walecki	30500	KO1W/00038015/7	K-GKN.IV-LL-7723-2/13/1/2008 z dnia 9.09.2008r.	-	-	-	dr woj. nr 179
399			310	dr	-	Prusinowo	Walcz	walecki	41200	KO1W/00038015/7	K-GKN.IV-LL-7723-2/13/1/2008 z dnia 9.09.2008r.	-	-	-	dr woj. nr 179
400			53	dr	-	Marcinkowice	Tuczno	walecki	3400	KO1W/00038412/0	K-GKN.IV-LL-7723-2/11/2/2008 z dnia 9.09.2008 r.	-	-	-	dr woj. nr 177
401			124	dr	-	Jamienko	Tuczno	walecki	4700	KO1W/00038432/6	K-GKN.IV-LL-7723-2/11/2/2008 z dnia 9.09.2008 r.	-	-	-	dr woj. nr 177
402			29	dr	-	Marcinkowice	Tuczno	walecki	22000	KO1W/00038412/0	K-GKN.IV-LL-7723-2/11/2/2008 z dnia 9.09.2008 r.	-	-	-	dr woj. nr 177
403			170	dr	-	Lubiesz	Tuczno	walecki	42000	KO1W/00038419/9	K-GKN.IV-LL-7723-2/11/2/2008 z dnia 9.09.2008 r.	-	-	-	dr woj. nr 177
404			1	dr	-	Marcinkowice	Tuczno	walecki	46800	KO1W/00038412/0	K-GKN.IV-LL-7723-2/11/2/2008 z dnia 9.09.2008 r.	-	-	-	dr woj. nr 177
405			262/3	dr	-	Martew	Tuczno	walecki	55300	KO1W/00038413/7	K-GKN.IV-LL-7723-2/11/2/2008 z dnia 9.09.2008 r.	-	-	-	dr woj. nr 177
406			502	dr	-	Jeziorki Waleckie	Tuczno	walecki	12700	KO1W/00038416/8	K-GKN.IV-LL-7723-2/11/2/2008 z dnia 9.09.2008 r.	-	-	-	dr woj. nr 177
407			262/2	dr	-	Martew	Tuczno	walecki	6100	KO1W/00038413/7	K-GKN.IV-LL-7723-2/11/2/2008 z dnia 9.09.2008 r.	-	-	-	dr woj. nr 177
408			501	dr	-	Jeziorki Waleckie	Tuczno	walecki	15400	KO1W/00038416/8	K-GKN.IV-LL-7723-2/11/2/2008 z dnia 9.09.2008 r.	-	-	-	dr woj. nr 177
409			83	dr	-	Mirowsławiec	Mirowsławiec	walecki	29200	KO1W/00038227/6	K-GKN.IV-LL-7723-2/11/1/2008 z dnia 9.09.2008 r.	-	-	-	dr woj. nr 177

**Stan mienia Województwa Zachodniopomorskiego
(nieruchomości znajdujące się we władaniu Samorządowych Jednostek Organizacyjnych)
na dzień 31.12.2010 r.**

Załącznik nr 1 cd.

Numer	Nazwa jednostki	Adres jednostki	Oznaczenie działki ewidencyjnej							Numer KW	Podstawa nabycia prawa własności	Udział	Forma władania	Rodzaj użytkowania	Obecne wykorzystanie
			Numer działki	Użytek	Adres	Obręb	Gmina	Powiat	Powierzchnia [m ²]						
	2	3	4	5	6	7	8	9	10	11	12	13	14	15	16
410	Zachodniopomorski Zarząd Dróg Wojewódzkich w Koszalinie - DROGI WOJEWÓDZKIE	ul. Szczecińska 31, 75-122 Koszalin	307	dr	-	Mirosławiec	Mirosławiec	walecki	36900	KO1W/00038227/6	K-GKN.IV-LL-7723-2/11/1/2008 z dnia 9.09.2008 r.	-	-	-	dr woj. nr 177
411			87	dr	-	Hanki	Mirosławiec	walecki	9100	KO1W/00038225/2	K-GKN.IV-LL-7723-2/11/1/2008 z dnia 9.09.2008 r.	-	-	-	dr woj. nr 177
412			405	dr	-	Mirosławiec	Mirosławiec	walecki	14800	KO1W/00038227/6	K-GKN.IV-LL-7723-2/11/1/2008 z dnia 9.09.2008 r.	-	-	-	dr woj. nr 177
413			667	dr	-	Hanki	Mirosławiec	walecki	5900	KO1W/00038225/2	K-GKN.IV-LL-7723-2/11/1/2008 z dnia 9.09.2008 r.	-	-	-	dr woj. nr 177
414			666	dr	-	Hanki	Mirosławiec	walecki	30600	KO1W/00038225/2	K-GKN.IV-LL-7723-2/11/1/2008 z dnia 9.09.2008 r.	-	-	-	dr woj. nr 177
415			262/3	-	-	Bronikowo	Mirosławiec	walecki	55300	-	K-GKN.IV-LL-7723-2/11/1/2008 z dnia 9.09.2008 r.	-	-	-	dr woj. nr 177
416			660	dr	-	Hanki	Mirosławiec	walecki	15200	KO1W/00038224/5	K-GKN.IV-LL-7723-2/11/1/2008 z dnia 9.09.2008 r.	-	-	-	dr woj. nr 177
417			230	dr	-	Bronikowo	Mirosławiec	walecki	50300	KO1W/00038226/9	K-GKN.IV-LL-7723-2/11/1/2008 z dnia 9.09.2008 r.	-	-	-	dr woj. nr 177
418			326	dr	-	Dzwonowo	Marianowo	stargardzki	95000	SZ1T/00111239/8	GNK.III.MG.7723/3/10/2008 z dnia 15.07.2008 r.	-	-	-	dr woj. nr 142
419			16/1	dr	-	Trzebin	Człopa	walecki	19100	KO1W/00038174/9	K-GKN.IV-LL-7723-2/11/4/2008 z dnia 9.09.2008 r.	-	-	-	dr woj. nr 177
420			5/3	dr	-	Trzebin	Człopa	walecki	6000	KO1W/00038174/9	K-GKN.IV-LL-7723-2/11/4/2008 z dnia 9.09.2008 r.	-	-	-	dr woj. nr 177
421			400	dr	-	Trzebin	Człopa	walecki	19400	KO1W/00038174/9	K-GKN.IV-LL-7723-2/11/4/2008 z dnia 9.09.2008 r.	-	-	-	dr woj. nr 177
422			33	dr	-	Trzebin	Człopa	walecki	25500	KO1W/00038174/9	K-GKN.IV-LL-7723-2/11/4/2008 z dnia 9.09.2008 r.	-	-	-	dr woj. nr 177
423			418	dr	-	Przelewice	Człopa	walecki	7800	KO1W/00039408/6	K-GKN.IV-LL-7723-2/11/4/2008 z dnia 9.09.2008 r.	-	-	-	dr woj. nr 177
424			48	dr	-	Pieczyska	Człopa	walecki	32800	KO1W/00038177/0	K-GKN.IV-LL-7723-2/11/4/2008 z dnia 9.09.2008 r.	-	-	-	dr woj. nr 177
425			430/3	dr	-	Bukowo	Człopa	walecki	4200	KO1W/00038175/6	K-GKN.IV-LL-7723-2/11/4/2008 z dnia 9.09.2008 r.	-	-	-	dr woj. nr 177
426			403/3	dr	-	Bukowo	Człopa	walecki	46600	KO1W/00038175/6	K-GKN.IV-LL-7723-2/11/4/2008 z dnia 9.09.2008 r.	-	-	-	dr woj. nr 177

**Stan mienia Województwa Zachodniopomorskiego
(nieruchomości znajdujące się we władaniu Samorządowych Jednostek Organizacyjnych)
na dzień 31.12.2010 r.**

Załącznik nr 1 cd.

	Nazwa jednostki	Adres jednostki	Oznaczenie działki ewidencyjnej							Numer KW	Podstawa nabycia prawa własności	Udział	Forma władania	Rodzaj użytkowania	Obecne wykorzystanie
			Numer działki	Użytek	Adres	Obręb	Gmina	Powiat	Powierzchnia [m ²]						
	2	3	4	5	6	7	8	9	10	11	12	13	14	15	16
427	Zachodniopomorski Zarząd Dróg Wojewódzkich w Koszalinie - DROGI WOJEWÓDZKIE	ul. Szczecińska 31, 75-122 Koszalin	49/2	dr	ul. Mickiewicza	Człopa 106	Człopa-miasto	walecki	4376	KO1W/00039097/2	K-GKN.IV-LL-7723-2/11/5/2008 z dnia 9.09.2008 r.	-	-	-	dr woj. nr 177
428			35	dr	-	Człopa 106	Człopa-miasto	walecki	7718	KO1W/00039097/2	K-GKN.IV-LL-7723-2/11/5/2008 z dnia 9.09.2008 r.	-	-	-	dr woj. nr 177
429			324	dr	-	Człopa 105	Człopa-miasto	walecki	10200	KO1W/00038182/8	K-GKN.IV-LL-7723-2/11/5/2008 z dnia 9.09.2008 r.	-	-	-	dr woj. nr 177
430			41	dr	-	Człopa 105	Człopa-miasto	walecki	4943	KO1W/00038182/8	K-GKN.IV-LL-7723-2/11/5/2008 z dnia 9.09.2008 r.	-	-	-	dr woj. nr 177
431			203	dr	-	Człopa 105	Człopa-miasto	walecki	16522	KO1W/00038182/8	K-GKN.IV-LL-7723-2/11/5/2008 z dnia 9.09.2008 r.	-	-	-	dr woj. nr 177
432			476	dr	-	Świdwinek	Świdwin	świdwiński	19700	24376	K-GKN.IV-LL-7723-2/22/2008 z dnia 9.09.2008 r.	-	-	-	dr woj. nr 162
433			42	dr	-	Świdwinek	Świdwin	świdwiński	30300	24376	K-GKN.IV-LL-7723-2/22/2008 z dnia 9.09.2008 r.	-	-	-	dr woj. nr 162
434			25	dr	-	Przymiarki	Świdwin	świdwiński	8500	24374	K-GKN.IV-LL-7723-2/22/2008 z dnia 9.09.2008 r.	-	-	-	dr woj. nr 162
435			24	dr	-	Przymiarki	Świdwin	świdwiński	28800	24374	K-GKN.IV-LL-7723-2/22/2008 z dnia 9.09.2008 r.	-	-	-	dr woj. nr 162
436			63	dr	-	Krosino	Świdwin	świdwiński	62000	24375	K-GKN.IV-LL-7723-2/22/2008 z dnia 9.09.2008 r.	-	-	-	dr woj. nr 162
437			5	-	-	Gola Dolna	Świdwin	świdwiński	22700	23904	K-GNK.IV-LL-7723-2/10/2/2006/2007/2008 z dnia 13.02.2008 r.	-	-	-	dr woj. nr 151
438			6	-	-	Gola Dolna	Świdwin	świdwiński	27600	23904	K-GNK.IV-LL-7723-2/10/2/2006/2007/2008 z dnia 13.02.2008 r.	-	-	-	dr woj. nr 151
439			101/2	dr	-	Rusinowo	Tuczno	walecki	26279	KO1W/00039407/9	K-GKN.IV-LL-7723-2/13/3/2008 z dnia 9.09.2008 r.	-	-	-	dr woj. nr 179
440			-	-	-	Rusinowo	Świdwin	świdwiński	21	23751	umowa sprzedaży z dnia 15.07.2008 Repertorium A nr 4063/2008	-	-	-	dr woj. nr 152
441			-	-	-	Rusinowo	Świdwin	świdwiński	576	23751	umowa darowizny z dnia 26.09.2008 r. Repertorium A nr 5419/2008	-	-	-	dr woj. nr 152
442			-	-	-	Rusinowo	Świdwin	świdwiński	167	23751	umowa sprzedaży z dnia 15.07.2008 Repertorium A nr 4063/2008	-	-	-	dr woj. nr 152
443			-	-	-	Rusinowo	Świdwin	świdwiński	123	-	umowa sprzedaży z dnia 12.08.2008 Repertorium A nr 4503/2008	-	-	-	dr woj. nr 152

**Stan mienia Województwa Zachodniopomorskiego
(nieruchomości znajdujące się we władaniu Samorządowych Jednostek Organizacyjnych)
na dzień 31.12.2010 r.**

Załącznik nr 1 cd.

2	3	Oznaczenie działki ewidencyjnej								11	12	13	14	15	16
		4	5	6	7	8	9	10							
Nazwa jednostki	Adres jednostki	Numer działki	Użytek	Adres	Obręb	Gmina	Powiat	Powierzchnia [m ²]	Numer KW	Podstawa nabycia prawa własności	Udział	Forma władania	Rodzaj użytkowania	Obecne wykorzystanie	
444	Zachodniopomorski Zarząd Dróg Wojewódzkich w Koszalinie - DROGI WOJEWÓDZKIE	ul. Szczecińska 31, 75-122 Koszalin	255	dr	ul.Niepodległości	Międzyzdroje 21	Międzyzdroje-miasto	kamieński	14252	39992	RR.III.MG.7723/3/10/2004 z dnia 18.10.2004 i postanowienie RR.III.MG.7723/3/10/2004 z dnia 3.11.2004	-	-	-	dr woj. nr 120
445			116/2	dr	-	Woliński Park Narodowy	Międzyzdroje-miasto	kamieński	35900	39992	RR.III.MG.7723/3/10/2004 z dnia 18.10.2004 i postanowienie RR.III.MG.7723/3/10/2004 z dnia 3.11.2004	-	-	-	dr woj. nr 102
446			4/8	-	-	Polczyńska	Polczyn Zdrój	świdwiński	1787	22664	umowa sprzedaży z dnia 25.09.2007 Repertorium A nr 9863/2007	-	-	-	dr woj. nr 173
447			392	-	-	Kolacz	Polczyn-Zdrój	świdwiński	42800	23548	K-GNK.IV-GK-7723-2/12/2006 z dnia 29.03.2007 r.	-	-	-	dr woj. nr 167
448			4	-	-	Zaborze	Polczyn-Zdrój	świdwiński	76500	23549	K-GNK.IV-GK-7723-2/12/2006 z dnia 29.03.2007 r.	-	-	-	dr woj. nr 167
449			1	dr	-	Dziwogóra	Polczyn Zdrój	świdwiński	30600	24380	K-GKN.IV-LL-7723-2/21/2008 z dnia 9.09.2008 r.	-	-	-	dr woj. nr 152
450			110/1	dr	-	Buślary	Polczyn Zdrój	świdwiński	8400	24381	K-GKN.IV-LL-7723-2/21/2008 z dnia 9.09.2008 r.	-	-	-	dr woj. nr 152
451			116/8	dr	-	Woliński Park Narodowy	Międzyzdroje-miasto	kamieński	16600	39992	RR.III.MG.7723/3/10/2004 z dnia 18.10.2004 i postanowienie RR.III.MG.7723/3/10/2004 z dnia 3.11.2004	-	-	-	dr woj. nr 102
452			159/1	dr	-	Woliński Park Narodowy	Międzyzdroje-miasto	kamieński	3600	39992	RR.III.MG.7723/3/10/2004 z dnia 18.10.2004 i postanowienie RR.III.MG.7723/3/10/2004 z dnia 3.11.2004	-	-	-	dr woj. nr 102
453			250/2	dr	-	Redło	Polczyn Zdrój	świdwiński	78645	24377	K-GKN.IV-LL-7723-2/21/2008 z dnia 9.09.2008 r.	-	-	-	dr woj. nr 152
454			4	-	-	Polczyn-Zdrój 7	Polczyn-Zdrój-miasto	świdwiński	18510	23880	K-GNK.IV-LL-7723-2/12/2008 z dnia 17.07.2008 r.	-	-	-	dr woj. nr 173
455			250/1	dr	-	Redło	Polczyn Zdrój	świdwiński	255	24377	K-GKN.IV-LL-7723-2/21/2008 z dnia 9.09.2008 r.	-	-	-	dr woj. nr 152
456			62	-	-	Polczyn-Zdrój 5	Polczyn-Zdrój-miasto	świdwiński	12485	23881	K-GNK.IV-LL-7723-2/12/2008 z dnia 17.07.2008 r.	-	-	-	dr woj. nr 173
457			270	-	-	Słonowice	Brzeżno	świdwiński	32600	23905	K-GNK.IV-LL-7723-2/10/1/2006/2007/2008 z dnia 13.02.2008 r.	-	-	-	dr woj. nr 151
458			10	-	-	Słonowice	Brzeżno	świdwiński	6000	23905	K-GNK.IV-LL-7723-2/10/1/2006/2007/2008 z dnia 13.02.2008 r.	-	-	-	dr woj. nr 151
459			275	-	-	Słonowice	Brzeżno	świdwiński	4500	23905	K-GNK.IV-LL-7723-2/10/1/2006/2007/2008 z dnia 13.02.2008 r.	-	-	-	dr woj. nr 151
460			45	-	-	Słonowice	Brzeżno	świdwiński	2400	23905	K-GNK.IV-LL-7723-2/10/1/2006/2007/2008 z dnia 13.02.2008 r.	-	-	-	dr woj. nr 151

**Stan mienia Województwa Zachodniopomorskiego
(nieruchomości znajdujące się we władaniu Samorządowych Jednostek Organizacyjnych)
na dzień 31.12.2010 r.**

Załącznik nr 1 cd.

2	3	Oznaczenie działki ewidencyjnej								11	12	13	14	15	16
		4	5	6	7	8	9	10							
Nazwa jednostki	Adres jednostki	Numer działki	Użytek	Adres	Obręb	Gmina	Powiat	Powierzchnia [m ²]	Numer KW	Podstawa nabycia prawa własności	Udział	Forma władania	Rodzaj użytkowania	Obecne wykorzystanie	
461	Zachodniopomorski Zarząd Dróg Wojewódzkich w Koszalinie - DROGI WOJEWÓDZKIE	ul. Szczecińska 31, 75-122 Koszalin	283	-	-	Ślonowice	Brzeżno	świdwiński	1200	23905	K-GNK.IV-LL-7723-2/10/1/2006/2007/2008 z dnia 13.02.2008 r.	-	-	-	dr woj. nr 151
462			230	dr	-	Ślonowice	Brzeżno	świdwiński	67900	23905	K-GNK.IV-LL-7723-2/10/1/2006/2007/2008 z dnia 13.02.2008 r.	-	-	-	dr woj. nr 151
463			159/2	dr	-	Woliński Park Narodowy	Międzyzdroje-miasto	kamieński	25400	39992	RR.III.MG.7723/3/10/2004 z dnia 18.10.2004 i postanowienie RR.III.MG.7723/3/10/2004 z dnia 3.11.2004	-	-	-	dr woj. nr 102
464			113	dr	-	Woliński Park Narodowy	Międzyzdroje-miasto	kamieński	5900	39992	RR.III.MG.7723/3/10/2004 z dnia 18.10.2004 i postanowienie RR.III.MG.7723/3/10/2004 z dnia 3.11.2004	-	-	-	dr woj. nr 102
465			168	dr	-	Woliński Park Narodowy	Międzyzdroje-miasto	kamieński	14500	39992	RR.III.MG.7723/3/10/2004 z dnia 18.10.2004 i postanowienie RR.III.MG.7723/3/10/2004 z dnia 3.11.2004	-	-	-	dr woj. nr 102
466			116/1	dr	-	Woliński Park Narodowy	Międzyzdroje-miasto	kamieński	71600	39992	RR.III.MG.7723/3/10/2004 z dnia 18.10.2004 i postanowienie RR.III.MG.7723/3/10/2004 z dnia 3.11.2004	-	-	-	dr woj. nr 102
467			220	dr	-	Drzonowo	Człopa	walecki	3600	KO1W/00039409/3	K-GKN.IV-LL-7723-2/11/4/2008 z dnia 9.09.2008 r.	-	-	-	dr woj. nr 177
468			208	-	-	Suchań 2	Suchań	stargardzki	17019	SZ1T/00110856/2	GNK.III.MG.7723/3/7/2007 z dnia 12.12.2007 r.	-	-	-	dr woj. nr 160
469			39/1	-	-	Strzyżno	Stargard Szczeciński	stargardzki	30400	SZ1T/00111445/5	GNK.III.MG.7723/3/9/2008 z dnia 15.07.2008 r.	-	-	-	dr woj. nr 106
470			233	-	-	Małkocin	Stargard Szczeciński	stargardzki	7800	SZ1T/00111390/4	GKN.III.MG.7723/3/9/2008 z dnia 15.07.2008 r.	-	-	-	dr woj. nr 106
471			292	-	-	Kiczarowo	Stargard Szczeciński	stargardzki	26200	SZ1T/00111284/8	GKN.III.MG.7723/3/9/2008 z dnia 15.07.2008 r.	-	-	-	dr woj. nr 106
472			11	-	-	Krzywiec	Marianowo	stargardzki	67400	SZ1T/00111245/3	GNK.III.MG.7723/3/10/2008 z dnia 15.07.2008 r.	-	-	-	dr woj. nr 142
473			745/1	-	-	Ciemnik	Ińsko	stargardzki	779	SZ1T/00114315/6	GNK.III.MG.7723/3/40/2007 z dnia 2.07.2008 r.	-	-	-	dr woj. nr 151
474			737/5	dr	-	Ciemnik	Ińsko	stargardzki	5463	SZ1T/00114315/6	GNK.III.MG.7723/3/40/2007 z dnia 2.07.2008 r.	-	-	-	dr woj. nr 151
475			324	dr	ul.H. Sienkiewicza	Ińsko 2	Ińsko-miasto	stargardzki	16969	SZ1T/00111236/7	GKN.III.MG.7723/3/7/2008 z dnia 17.07.2008 r.	-	-	-	dr woj. nr 151
476			325	dr	ul.H. Sienkiewicza	Ińsko 2	Ińsko-miasto	stargardzki	4769	SZ1T/00111236/7	GKN.III.MG.7723/3/7/2008 z dnia 17.07.2008 r.	-	-	-	dr woj. nr 151
477			323	dr	ul.Armi Krajowej	Ińsko 2	Ińsko-miasto	stargardzki	17330	SZ1T/00111236/7	GKN.III.MG.7723/3/7/2008 z dnia 17.07.2008 r.	-	-	-	dr woj. nr 151
478			210	dr	ul.H. Sienkiewicza	Ińsko 2	Ińsko-miasto	stargardzki	219	SZ1T/00111236/7	GKN.III.MG.7723/3/7/2008 z dnia 17.07.2008 r.	-	-	-	dr woj. nr 151

**Stan mienia Województwa Zachodniopomorskiego
(nieruchomości znajdujące się we władaniu Samorządowych Jednostek Organizacyjnych)
na dzień 31.12.2010 r.**

Załącznik nr 1 cd.

	Nazwa jednostki	Adres jednostki	Oznaczenie działki ewidencyjnej							Numer KW	Podstawa nabycia prawa własności	Udział	Forma władania	Rodzaj użytkowania	Obecne wykorzystanie	
			Numer działki	Użytek	Adres	Obręb	Gmina	Powiat	Powierzchnia [m ²]							
	2	3	4	5	6	7	8	9	10	11	12	13	14	15	16	
479	Zachodniopomorski Zarząd Dróg Wojewódzkich w Koszalinie - DROGI WOJEWÓDZKIE	ul. Szczecińska 31, 75-122 Koszalin	209	dr	ul.H. Sienkiewicza	Ińsko 2	Ińsko-miasto	stargardzki	442	SZ1T/00111236/7	GKN.III.MG.7723/3/7/2008 z dnia 17.07.2008 r.	-	-	-	dr woj. nr 151	
480			195	dr	ul.H. Sienkiewicza	Ińsko 2	Ińsko-miasto	stargardzki	223	SZ1T/00111236/7	GKN.III.MG.7723/3/7/2008 z dnia 17.07.2008 r.	-	-	-	dr woj. nr 151	
481			376	dr	ul.Armi Krajowej	Ińsko 1	Ińsko-miasto	stargardzki	17326	SZ1T/00111234/3	GKN.III.MG.7723/3/7/2008 z dnia 17.07.2008 r.	-	-	-	dr woj. nr 151	
482			401/2	dr	-	Trzebień	Bobolice	koszaliński	11100	KO1I/00049001/4	K-GNK.IV-BS-7723-2/19/2/2006 z dnia 16.07.2007 r.	-	-	-	dr woj. nr 205	
483			403/2	dr	-	Trzebień	Bobolice	koszaliński	12200	KO1I/00049001/4	K-GNK.IV-BS-7723-2/19/2/2006 z dnia 16.07.2007 r.	-	-	-	dr woj. nr 205	
484			179	dr	-	Bytowo	Dobrzany	stargardzki	53900	SZ1T/00112786/4	GKN.III.MG.7723/3/8/2008 z dnia 18.07.2008 r.	-	-	-	dr woj. nr 151	
485			4	-	-	Mokrzyca	Chociwel	stargardzki	12200	SZ1T/00113002/2	GNK.III.MG.7723/3/11/2008 z dnia 15.07.2008 r.	-	-	-	dr woj. nr 144	
486			342	dr	-	Bród	Chociwel	stargardzki	33500	SZ1T/00112785/7	GNK.III.MG.7723/3/11/2008 z dnia 15.07.2008 r.	-	-	-	dr woj. nr 144	
487			1409/2	-	-	Karkowo	Chociwel	stargardzki	2700	SZ1T/00113001/5	GNK.III.MG.7723/3/11/2008 z dnia 15.07.2008 r.	-	-	-	dr woj. nr 144	
488			319	dr	-	Bród	Chociwel	stargardzki	47400	SZ1T/00112785/7	GNK.III.MG.7723/3/11/2008 z dnia 15.07.2008 r.	-	-	-	dr woj. nr 144	
489			406/2	-	-	Tychowo	Tychowo	białogardzki	13500	46986	K-GKN.IV-JK-7723-2/8/2/2008 z dnia 14.07.2008 r.	-	-	-	dr woj. nr 169	
490			561/1	dr	-	Tychowo	Tychowo	białogardzki	7505	46986	K-GKN.IV-JK-7723-2/8/2/2008 z dnia 14.07.2008 r.	-	-	-	dr woj. nr 169	
491			136/3	-	-	Tychowo	Tychowo	białogardzki	11500	46986	K-GKN.IV-JK-7723-2/8/2/2008 z dnia 14.07.2008 r.	-	-	-	dr woj. nr 169	
492			136/4	-	-	Tychowo	Tychowo	białogardzki	32400	46986	K-GKN.IV-JK-7723-2/8/2/2008 z dnia 14.07.2008 r.	-	-	-	dr woj. nr 169	
493			473	-	-	ul. Polczyńska	Tychowo	Tychowo	białogardzki	24300	47005	K-GKN.IV-JK-7723-2/7/2/2008 z dnia 17.07.2008 r.	-	-	-	dr woj. nr 167
494			136/2	-	-	ul. Dworcowa	Tychowo	Tychowo	białogardzki	30000	47005	K-GKN.IV-JK-7723-2/7/2/2008 z dnia 17.07.2008 r.	-	-	-	dr woj. nr 167
495			49/3	-	-	ul. Koszalińska	Tychowo	Tychowo	białogardzki	101	47005	K-GKN.IV-JK-7723-2/7/2/2008 z dnia 17.07.2008 r.	-	-	-	dr woj. nr 167
496			564/1	-	-	Tychowo	Tychowo	białogardzki	184	39604	umowa darowizny z dnia 04.07.2006 r. Repertorium A nr 4435/2003	-	-	-	dr woj. nr 167	
497			36	dr	-	Kwasowo	Sławno	slawieński	12400	KO1E/00017407/3	K-GNK.IV-JK-7723-2/1/2/2008 z dnia 26.03.2008 r.	-	-	-	dr woj. nr 207 (obecnie 205)	
498			219	dr	-	Pomiotowo	Sławno	slawieński	3100	KO1E/00017406/6	K-GNK.IV-JK-7723-2/1/2/2008 z dnia 26.03.2008 r.	-	-	-	dr woj. nr 207 (obecnie 205)	
499			80	dr	-	Kwasowo	Sławno	slawieński	8100	KO1E/00017407/3	K-GNK.IV-JK-7723-2/1/2/2008 z dnia 26.03.2008 r.	-	-	-	dr woj. nr 207 (obecnie 205)	
500			229	dr	-	Kwasowo	Sławno	slawieński	20000	KO1E/00017407/3	K-GNK.IV-JK-7723-2/1/2/2008 z dnia 26.03.2008 r.	-	-	-	dr woj. nr 207 (obecnie 205)	
501			406	dr	-	Kwasowo	Sławno	slawieński	8900	KO1E/00017407/3	K-GNK.IV-JK-7723-2/1/2/2008 z dnia 26.03.2008 r.	-	-	-	dr woj. nr 207 (obecnie 205)	
502			65	-	-	Postomino	Postomino	slawieński	56300	17541	K-GKN.IV-JK-7723-2/13/3/2006 z dnia 26.06.2008 r.	-	-	-	dr woj. nr 203	

**Stan mienia Województwa Zachodniopomorskiego
(nieruchomości znajdujące się we władaniu Samorządowych Jednostek Organizacyjnych)
na dzień 31.12.2010 r.**

Załącznik nr 1 cd.

2	3	Oznaczenie działki ewidencyjnej								11	12	13	14	15	16
		4	5	6	7	8	9	10							
Nazwa jednostki	Adres jednostki	Numer działki	Użytek	Adres	Obręb	Gmina	Powiat	Powierzchnia [m ²]	Numer KW	Podstawa nabycia prawa własności	Udział	Forma władania	Rodzaj użytkowania	Obecne wykorzystanie	
503	Zachodniopomorski Zarząd Dróg Wojewódzkich w Koszalinie - DROGI WOJEWÓDZKIE	ul. Szczecińska 31, 75-122 Koszalin	116/1	-	-	Masłowice	Postomino	śląwieński	38300	17538	K-GKN.IV-JK-7723-2/13/3/2006 z dnia 26.06.2008 r.	-	-	-	dr woj. nr 203
504			52	-	-	Pieńkowo	Postomino	śląwieński	33700	17540	K-GKN.IV-JK-7723-2/13/3/2006 z dnia 26.06.2008 r.	-	-	-	dr woj. nr 203
505			546	-	-	Pieńkowo	Postomino	śląwieński	1800	17540	K-GKN.IV-JK-7723-2/13/3/2006 z dnia 26.06.2008 r.	-	-	-	dr woj. nr 203
506			146	-	-	Karsino	Postomino	śląwieński	46200	17536	K-GKN.IV-JK-7723-2/13/3/2006 z dnia 26.06.2008 r.	-	-	-	dr woj. nr 203
507			164	-	-	Kanin	Postomino	śląwieński	13100	17537	K-GKN.IV-JK-7723-2/13/3/2006 z dnia 26.06.2008 r.	-	-	-	dr woj. nr 203
508			163	-	-	Kanin	Postomino	śląwieński	280	17537	K-GKN.IV-JK-7723-2/13/3/2006 z dnia 26.06.2008 r.	-	-	-	dr woj. nr 203
509			162/1	dr	-	Kanin	Postomino	śląwieński	293	KO1E/00017783/2	K-GKN.IV-JK-7723-2/19/2008 z dnia 23.09.2008 r.	-	-	-	dr woj. nr 203
510			117	-	-	Dzierżęcin	Postomino	śląwieński	17500	KO1K/00086908/5	K-GKN.IV-JK-7723-2/13/3/2006 z dnia 26.06.2008 r.	-	-	-	dr woj. nr 203
511			144	-	-	Chudaczewo	Postomino	śląwieński	45000	17539	K-GKN.IV-JK-7723-2/13/3/2006 z dnia 26.06.2008 r.	-	-	-	dr woj. nr 203
512			253	-	-	Chudaczewo	Postomino	śląwieński	2500	17539	K-GKN.IV-JK-7723-2/13/3/2006 z dnia 26.06.2008 r.	-	-	-	dr woj. nr 203
513			96	-	-	Żukowo Morskie	Darłowo	śląwieński	23400	KO1K/00088584/1	K-GKN.IV-JK-7723-2/13/1/2006 z dnia 26.06.2008 r.	-	-	-	dr woj. nr 203
514			129	-	-	Żukowo Morskie	Darłowo	śląwieński	19100	KO1K/00088584/1	K-GKN.IV-JK-7723-2/13/1/2006 z dnia 26.06.2008 r.	-	-	-	dr woj. nr 203
515			185	-	-	Zakrzewo	Darłowo	śląwieński	54000	KO1K/00088577/9	K-GKN.IV-JK-7723-2/13/1/2006 z dnia 26.06.2008 r.	-	-	-	dr woj. nr 203
516			122	-	-	Sulimice	Darłowo	śląwieński	33000	KO1K/00088581/0	K-GKN.IV-JK-7723-2/13/1/2006 z dnia 26.06.2008 r.	-	-	-	dr woj. nr 203
517			277	dr	-	Krupy	Darłowo	śląwieński	12500	KO1K/00085358/7	K-GNK.IV-JK-7723-2/14/2/2006 z dnia 20.03.2008 r.	-	-	-	dr woj. nr 205
518			175	dr	-	Kopnica	Darłowo	śląwieński	24100	KO1K/00088582/7	K-GKN.IV-JK-7723-2/13/1/2006 z dnia 26.06.2008 r.	-	-	-	dr woj. nr 203
519			34	dr	-	Dąbki	Darłowo	śląwieński	23369	KO1K/00088580/3	K-GKN.IV-JK-7723-2/13/1/2006 z dnia 26.06.2008 r.	-	-	-	dr woj. nr 203

**Stan mienia Województwa Zachodniopomorskiego
(nieruchomości znajdujące się we władaniu Samorządowych Jednostek Organizacyjnych)
na dzień 31.12.2010 r.**

Załącznik nr 1 cd.

2	3	Oznaczenie działki ewidencyjnej								11	12	13	14	15	16
		4	5	6	7	8	9	10							
Nazwa jednostki	Adres jednostki	Numer działki	Użytek	Adres	Obręb	Gmina	Powiat	Powierzchnia [m ²]	Numer KW	Podstawa nabycia prawa własności	Udział	Forma władania	Rodzaj użytkownika	Obecne wykorzystanie	
520	Zachodniopomorski Zarząd Dróg Wojewódzkich w Koszalinie - DROGI WOJEWÓDZKIE	ul. Szczecińska 31, 75-122 Koszalin	135	-	-	Gleżnowo	Darłowo	śląwieński	3400	KO1K/00086909/2	K-GKN.IV-JK-7723-2/13/1/2006 z dnia 26.06.2008 r.	-	-	-	dr woj. nr 203
521			184	dr	-	Dąbki	Darłowo	śląwieński	8258	KO1K/00088580/3	K-GKN.IV-JK-7723-2/13/1/2006 z dnia 26.06.2008 r.	-	-	-	dr woj. nr 203
522			337	-	-	Cisowo	Darłowo	śląwieński	17800	KO1K/00088583/4	K-GKN.IV-JK-7723-2/13/1/2006 z dnia 26.06.2008 r.	-	-	-	dr woj. nr 203
523			26	dr	-	Bukowo Morskie	Darłowo	śląwieński	26700	KO1K/00088585/8	K-GKN.IV-JK-7723-2/13/1/2006 z dnia 26.06.2008 r.	-	-	-	dr woj. nr 203
524			29	dr	-	Bukowo Morskie	Darłowo	śląwieński	24700	KO1K/00088585/8	K-GKN.IV-JK-7723-2/13/1/2006 z dnia 26.06.2008 r.	-	-	-	dr woj. nr 203
525			24	-	-	Bobolin	Darłowo	śląwieński	31100	KO1K/00088578/6	K-GKN.IV-JK-7723-2/13/1/2006 z dnia 26.06.2008 r.	-	-	-	dr woj. nr 203
526			25	-	-	Bobolin	Darłowo	śląwieński	3000	KO1K/00088578/6	K-GKN.IV-JK-7723-2/13/1/2006 z dnia 26.06.2008 r.	-	-	-	dr woj. nr 203
527			222/7	dr	-	Ślawno 3	Ślawno-miasto	śląwieński	34292	KO1E/00017405/9	K-GNK.IV-JK-7723-2/11/1/2008 z dnia 26.03.2008 r.	-	-	-	dr woj. nr 207 (obecnie 205)
528			222/6	dr	-	Ślawno 3	Ślawno-miasto	śląwieński	3439	KO1E/00017405/9	K-GNK.IV-JK-7723-2/11/1/2008 z dnia 26.03.2008 r.	-	-	-	dr woj. nr 207 (obecnie 205)
529			222/1	dr	-	Ślawno 3	Ślawno-miasto	śląwieński	3980	KO1E/00017405/9	K-GNK.IV-JK-7723-2/11/1/2008 z dnia 26.03.2008 r.	-	-	-	dr woj. nr 207 (obecnie 205)
530			222/2	dr	-	Ślawno 3	Ślawno-miasto	śląwieński	604	KO1E/00017405/9	K-GNK.IV-JK-7723-2/11/1/2008 z dnia 26.03.2008 r.	-	-	-	dr woj. nr 207 (obecnie 205)
531			51	-	-	Ślawno 2	Ślawno-miasto	śląwieński	28441	17409	K-GNK.IV-JK-7723-2/14/4/2006 z dnia 26.03.2008 r.	-	-	-	dr woj. nr 207 (obecnie 205)
532			891/1	dr	-	Ślawno 2	Ślawno-miasto	śląwieński	4519	KO1E/00017404/2	K-GNK.IV-JK-7723-2/11/1/2008 z dnia 26.03.2008 r.	-	-	-	dr woj. nr 207 (obecnie 205)
533			35	-	-	Ślawno 1	Ślawno-miasto	śląwieński	18376	17408	K-GNK.IV-JK-7723-2/14/4/2006 z dnia 26.03.2008 r.	-	-	-	dr woj. nr 207 (obecnie 205)
534			3	-	-	Ślawno 1	Ślawno-miasto	śląwieński	21529	17408	K-GNK.IV-JK-7723-2/14/4/2006 z dnia 26.03.2008 r.	-	-	-	dr woj. nr 207 (obecnie 205)
535			59	-	ul. Leśna	Darłowo 18	Darłowo-miasto	śląwieński	18316	KO1K/00086835/2	K-GNK.IV-JK-7723-2/14/1/2006 z dnia 20.03.2008 r.	-	-	-	dr woj. nr 205
536	1	-	-	Darłowo 17	Darłowo-miasto	śląwieński	5971	KO1K/00087763/3	K-GKN.IV-JK-7723-2/13/2/2006 z dnia 23.06.2008 r.	-	-	-	dr woj. nr 203		
537	1/2	-	ul. Ojca Tynieckiego	Darłowo 14	Darłowo-miasto	śląwieński	33152	KO1K/00087762/6	K-GKN.IV-JK-7723-2/13/2/2006 z dnia 23.06.2008 r.	-	-	-	dr woj. nr 203		

**Stan mienia Województwa Zachodniopomorskiego
(nieruchomości znajdujące się we władaniu Samorządowych Jednostek Organizacyjnych)
na dzień 31.12.2010 r.**

Załącznik nr 1 cd.

2	3	Oznaczenie działki ewidencyjnej								11	12	13	14	15	16	
		4	5	6	7	8	9	10								
Nazwa jednostki	Adres jednostki	Numer działki	Użytek	Adres	Obręb	Gmina	Powiat	Powierzchnia [m ²]	Numer KW	Podstawa nabycia prawa własności	Udział	Forma władania	Rodzaj użytkowania	Obecne wykorzystanie		
538	Zachodniopomorski Zarząd Dróg Wojewódzkich w Koszalinie - DROGI WOJEWÓDZKIE	ul. Szczecińska 31, 75-122 Koszalin	1/3	dr	ul. Curie-Skłodowskiej	Darłowo 13	Darłowo-miasto	ślawieński	10147	KO1K/00087761/9	K-GKN.IV-JK-7723-2/13/2/2006 z dnia 23.06.2008 r.	-	-	-	dr woj. nr 203	
539			17	-	-	Darłowo 12	Darłowo-miasto	ślawieński	527	-	K-GKN.IV-JK-7723-2/13/2/2006 z dnia 23.06.2008 r.	-	-	-	dr woj. nr 203	
540			16	-	-	Darłowo 12	Darłowo-miasto	ślawieński	895	KO1K/00087760/2	K-GKN.IV-JK-7723-2/13/2/2006 z dnia 23.06.2008 r.	-	-	-	dr woj. nr 203	
541			14/1	-	-	Aleja Wojska Polskiego	Darłowo 12	Darłowo-miasto	ślawieński	18	64633	umowa darowizny z dnia 04.07.2003 r. Repertorium A nr 4444/2003	-	-	-	dr woj. nr 203
542			116/2	-	-	-	Darłowo 11	Darłowo-miasto	ślawieński	4032	KO1K/00086916/4	K-GKN.IV-JK-7723-2/13/2/2006 z dnia 23.06.2008 r.	-	-	-	dr woj. nr 203
543			115	-	-	-	Darłowo 11	Darłowo-miasto	ślawieński	1369	KO1K/00086916/4	K-GKN.IV-JK-7723-2/13/2/2006 z dnia 23.06.2008 r.	-	-	-	dr woj. nr 203
544			63	-	-	-	Darłowo 11	Darłowo-miasto	ślawieński	6508	KO1K/00086916/4	K-GKN.IV-JK-7723-2/13/2/2006 z dnia 23.06.2008 r.	-	-	-	dr woj. nr 203
545			36	-	-	-	Darłowo 11	Darłowo-miasto	ślawieński	2755	KO1K/00086916/4	K-GKN.IV-JK-7723-2/13/2/2006 z dnia 23.06.2008 r.	-	-	-	dr woj. nr 203
546			88	-	-	-	Darłowo 11	Darłowo-miasto	ślawieński	13624	KO1K/00086916/4	K-GKN.IV-JK-7723-2/13/2/2006 z dnia 23.06.2008 r.	-	-	-	dr woj. nr 203
547			447	dr	-	ul. Podzamcze	Darłowo 10	Darłowo-miasto	ślawieński	1515	KO1K/00087764/0	K-GKN.IV-JK-7723-2/18/2008 z dnia 4.08.2008 r.	-	-	-	dr woj. nr 205
548			426/2	dr	-	ul. Morska	Darłowo 10	Darłowo-miasto	ślawieński	90	KO1K/00087764/0	K-GKN.IV-JK-7723-2/18/2008 z dnia 4.08.2008 r.	-	-	-	dr woj. nr 205
549			35	dr	-	ul. Morska	Darłowo 10	Darłowo-miasto	ślawieński	10485	KO1K/00087764/0	K-GKN.IV-JK-7723-2/18/2008 z dnia 4.08.2008 r.	-	-	-	dr woj. nr 205
550			13	-	-	ul. Morska	Darłowo 6	Darłowo-miasto	ślawieński	24989	KO1K/87765/7	K-GKN.IV-JK-7723-2/18/2008 z dnia 4.08.2008 r.	-	-	-	dr woj. nr 205
551			85	dr	-	-	Darłowo 3	Darłowo-miasto	ślawieński	1391	KO1K/00087506/4	K-GKN.IV-JK-7723-2/18/2008 z dnia 4.08.2008 r.	-	-	-	dr woj. nr 205
552			70	dr	-	-	Darłowo 3	Darłowo-miasto	ślawieński	12346	KO1K/00087506/4	K-GKN.IV-JK-7723-2/18/2008 z dnia 4.08.2008 r.	-	-	-	dr woj. nr 205
553			316	-	-	-	Mielęcín	Człopa	walecki	23400	38167	K-GKN.IV-LL-7723-2/13/2/2008 z dnia 25.07.2008 r.	-	-	-	dr woj. nr 179
554			44	dr	-	-	Czernice	Pyrzyce	pyrzycki	500	SZ2T/00030539/6	GKN.III.MG.7723/3/22/2008 z dnia 25.05.2008 r.	-	-	-	dr woj. nr 106
555			446/1	-	-	-	Kołczewo 1	Wolin	kamiński	8	22714	umowa sprzedaży z dnia 22.10.2003 Repertorium A nr 7224/2003	-	-	-	dr woj. nr 108
556			83	-	-	-	Okunica	Pyrzyce	pyrzycki	13200	SZ2T/00029100/0	GKN.III.MG.7723/3/22/2008 z dnia 25.05.2008 r.	-	-	-	dr woj. nr 106
557			166	-	-	-	Okunica	Pyrzyce	pyrzycki	13000	SZ2T/00029100/0	GKN.III.MG.7723/3/22/2008 z dnia 25.05.2008 r.	-	-	-	dr woj. nr 106

Stan mienia Województwa Zachodniopomorskiego
(nieruchomości znajdujące się we władaniu Samorządowych Jednostek Organizacyjnych)
na dzień 31.12.2010 r.

Załącznik nr 1 cd.

	Nazwa jednostki	Adres jednostki	Oznaczenie działki ewidencyjnej							Numer KW	Podstawa nabycia prawa własności	Udział	Forma władania	Rodzaj użytkowania	Obecne wykorzystanie
			Numer działki	Użytek	Adres	Obręb	Gmina	Powiat	Powierzchnia [m ²]						
	2	3	4	5	6	7	8	9	10	11	12	13	14	15	16
558	Zachodniopomorski Zarząd Dróg Wojewódzkich w Koszalinie - DROGI WOJEWÓDZKIE	ul. Szczecińska 31, 75-122 Koszalin	19	-	-	Okunica	Pyrzyce	pyrzycki	19000	SZ2T/00029100/0	GKN.III.MG.7723/3/22/2008 z dnia 25.05.2008 r.	-	-	-	dr woj. nr 106
559			297	dr	-	Ryszewo	Pyrzyce	pyrzycki	57700	SZ2T/00030540/6	GKN.III.MG.7723/3/22/2008 z dnia 25.05.2008 r.	-	-	-	dr woj. nr 106
560			34/1	dr	ul. Stargardzka	Pyrzyce 6	Pyrzyce-miasto	pyrzycki	9632	SZ2T/00030536/5	GKN.III.MG.7723/3/22/2008 z dnia 25.05.2008 r.	-	-	-	dr woj. nr 106
561			65	dr	ul. Stargardzka	Pyrzyce 2	Pyrzyce-miasto	pyrzycki	17169	SZ2T/00030537/2	GKN.III.MG.7723/3/22/2008 z dnia 25.05.2008 r.	-	-	-	dr woj. nr 106
562			91/17	dr	ul. Stargardzka	Pyrzyce 2	Pyrzyce-miasto	pyrzycki	59	SZ2T/00026473/4	GKN.II.ŁN.7722/59/2008 z dnia 23.12.2008 r.	-	-	-	dr woj. nr 106
563			91/8	dr	ul. Stargardzka	Pyrzyce 2	Pyrzyce-miasto	pyrzycki	107	SZ2T/00026473/4	GKN.II.ŁN.7722/59/2008 z dnia 23.12.2008 r.	-	-	-	dr woj. nr 106
564			91/15	dr	ul. Stargardzka	Pyrzyce 2	Pyrzyce-miasto	pyrzycki	45	SZ2T/00026473/4	GKN.II.ŁN.7722/59/2008 z dnia 23.12.2008 r.	-	-	-	dr woj. nr 106
565			91/5	dr	ul. Stargardzka	Pyrzyce 2	Pyrzyce-miasto	pyrzycki	96	SZ2T/00026473/4	GKN.II.ŁN.7722/59/2008 z dnia 23.12.2008 r.	-	-	-	dr woj. nr 106
566			91/9	dr	ul. Stargardzka	Pyrzyce 2	Pyrzyce-miasto	pyrzycki	77	SZ2T/00026473/4	GKN.II.ŁN.7722/59/2008 z dnia 23.12.2008 r.	-	-	-	dr woj. nr 106
567			91/19	dr	ul. Stargardzka	Pyrzyce 2	Pyrzyce-miasto	pyrzycki	50	SZ2T/00026473/4	GKN.II.ŁN.7722/59/2008 z dnia 23.12.2008 r.	-	-	-	dr woj. nr 106
568			47	dr	ul. Stargardzka	Pyrzyce 1	Pyrzyce-miasto	pyrzycki	5329	SZ2T/00030538/9	GKN.III.MG.7723/3/22/2008 z dnia 25.05.2008 r.	-	-	-	dr woj. nr 106
569			31	dr	ul. Stargardzka	Pyrzyce 1	Pyrzyce-miasto	pyrzycki	18159	SZ2T/00030538/9	GKN.III.MG.7723/3/22/2008 z dnia 25.05.2008 r.	-	-	-	dr woj. nr 106
570			488/1	-	-	Kolczewo 1	Wolin	kamieński	34	21931	umowa sprzedaży z dnia 17.12.2003 Repertorium A nr 8987/2003	-	-	-	dr woj. nr 108
571			75/4	dr	ul. Barlinecka	Lipiany 3	Lipiany	pyrzycki	11575	SZ2T/00031261/3	GKN.III.MG.7723/3/45/2008 z dnia 17.10.2008 r.	-	-	-	dr woj. nr 156
572			253	-	-	Łozice	Bobolice	koszaliński	54200	KO1K/00085558/9	K-GNK.IV-BS-7723-2/23/2/2006 z dnia 21.06.2007 r.	-	-	-	dr woj. nr 171
573			112	-	-	Łozice	Bobolice	koszaliński	31600	KO1K/00085558/9	K-GNK.IV-BS-7723-2/23/2/2006 z dnia 21.06.2007 r.	-	-	-	dr woj. nr 171
574			668/4	-	-	Trzebież 4	Police	policki	66	32902	GG-AP-7430/g/34/06 z dnia 18.09.2006 r.	-	-	-	dr woj. nr 114
575			671/20	-	-	Trzebież 4	Police	policki	76	32901	GG-AP-7430/g/3/08 z dnia 17.03.2008 r.	-	-	-	dr woj. nr 114
576			225/3	-	-	Dębostrów	Police	policki	78	32903	GG-AP-7430/g/71/07 z dnia 9.11.2007 r.	-	-	-	dr woj. nr 114
577			572/4	-	ul. Piastów	Police 1	Police-miasto	policki	57	4110	umowa sprzedaży z dnia 18.04.2008 Repertorium A nr 4115/2008	-	-	-	dr woj. nr 114
578	391	-	-	Brzózki	Nowe Warpno	policki	14300	32729	GKN.III.MG.7723/3/23/2008 z dnia 30.05.2008r.	-	-	-	dr woj. nr 114		
579	347/24	-	-	Brzózki	Nowe Warpno	policki	434	32729	GKN.III.MG.7723/3/23/2008 z dnia 30.05.2008r.	-	-	-	dr woj. nr 114		

**Stan mienia Województwa Zachodniopomorskiego
(nieruchomości znajdujące się we władaniu Samorządowych Jednostek Organizacyjnych)
na dzień 31.12.2010 r.**

Załącznik nr 1 cd.

	Nazwa jednostki	Adres jednostki	Oznaczenie działki ewidencyjnej							Numer KW	Podstawa nabycia prawa własności	Udział	Forma władania	Rodzaj użytkowania	Obecne wykorzystanie
			Numer działki	Użytek	Adres	Obręb	Gmina	Powiat	Powierzchnia [m ²]						
	2	3	4	5	6	7	8	9	10	11	12	13	14	15	16
580	Zachodniopomorski Zarząd Dróg Wojewódzkich w Koszalinie - DROGI WOJEWÓDZKIE	ul. Szczecińska 31, 75-122 Koszalin	344	-	-	Brzózki	Nowe Warpno	policki	96600	32729	GKN.III.MG.7723/3/23/2008 z dnia 30.05.2008r.	-	-	-	dr woj. nr 114
581			109	-	-	Warlołęka	Nowe Warpno	policki	91900	33210	GKN.III.MG.7723/3/23/2008 z dnia 30.05.2008r.	-	-	-	dr woj. nr 114
582			901	dr	-	Nowe Warpno 3	Nowe Warpno-miasto	policki	5625	32853	GKN.III.MG.7723/3/23/2008 z dnia 30.05.2008r.	-	-	-	dr woj. nr 114
583			898	dr	-	Nowe Warpno 3	Nowe Warpno-miasto	policki	7450	32853	GKN.III.MG.7723/3/23/2008 z dnia 30.05.2008r.	-	-	-	dr woj. nr 114
584			682	dr	-	Nowe Warpno 3	Nowe Warpno-miasto	policki	8609	32853	GKN.III.MG.7723/3/23/2008 z dnia 30.05.2008r.	-	-	-	dr woj. nr 114
585			681	dr	-	Nowe Warpno 3	Nowe Warpno-miasto	policki	3313	32853	GKN.III.MG.7723/3/23/2008 z dnia 30.05.2008r.	-	-	-	dr woj. nr 114
586			671	dr	-	Nowe Warpno 3	Nowe Warpno-miasto	policki	5655	32853	GKN.III.MG.7723/3/23/2008 z dnia 30.05.2008r.	-	-	-	dr woj. nr 114
587			980	-	-	Nowe Warpno 1	Nowe Warpno-miasto	policki	22757	32897	GKN.III.MG.7723/3/23/2008 z dnia 30.05.2008r.	-	-	-	dr woj. nr 114
588			971	-	-	Nowe Warpno 1	Nowe Warpno-miasto	policki	13267	32897	GKN.III.MG.7723/3/23/2008 z dnia 30.05.2008r.	-	-	-	dr woj. nr 114
589			636	-	-	Nowe Warpno 1	Nowe Warpno-miasto	policki	10671	32897	GKN.III.MG.7723/3/23/2008 z dnia 30.05.2008r.	-	-	-	dr woj. nr 114
590			162	dr	-	Swadzim	Barlinek	myśliborski	29800	SZ1M/00042259/3	GKN.III.MG.7723/3/24/2008 z dnia 23.05.2008 r.	-	-	-	dr woj. nr 156
591			55	dr	-	Dzikówko	Barlinek	myśliborski	34600	SZ1M/00042261/0	GKN.III.MG.7723/3/24/2008 z dnia 23.05.2008 r.	-	-	-	dr woj. nr 156
592			9/2	R	-	Mostkowo	Barlinek	myśliborski	9800	SZ1M/00041616/7	GKN.III.MG.7723/3/24/2008 z dnia 23.05.2008 r.	-	-	-	dr woj. nr 156
593			9/1	R	-	Mostkowo	Barlinek	myśliborski	100	SZ1M/00041616/7	GKN.III.MG.7723/3/24/2008 z dnia 23.05.2008 r.	-	-	-	dr woj. nr 156
594			57	dr	-	Mostkowo	Barlinek	myśliborski	25600	SZ1M/00041616/7	GKN.III.MG.7723/3/24/2008 z dnia 23.05.2008 r.	-	-	-	dr woj. nr 156
595			11	dr	-	Mostkowo	Barlinek	myśliborski	19000	SZ1M/00041616/7	GKN.III.MG.7723/3/24/2008 z dnia 23.05.2008 r.	-	-	-	dr woj. nr 156
596			12/1	-	-	Żydowo	Polanów	koszaliński	113600	KO1K/00088575/5	K-GNK.IV-BS-7723-2/19/3/2006 z dnia 16.07.2007 r.	-	-	-	dr woj. nr 205
597			182/2	-	-	Barlinek 1	Barlinek-miasto	myśliborski	2570	-	umowa sprzedaży z dnia 28.05.2008 Repertorium A nr 6324/2008	-	-	-	dr woj. nr 156
598			33/2	dr	-	Kurozwęcz	Świeszyno	koszaliński	43300	KO1K/00092862/5	K-GNK.IV-JM-7723-2/10/1/2008 z dnia 24.07.2008 r.	-	-	-	dr woj. nr 168
599			53	dr	-	Kurozwęcz	Świeszyno	koszaliński	11000	KO1K/00092862/5	K-GNK.IV-JM-7723-2/10/1/2008 z dnia 24.07.2008 r.	-	-	-	dr woj. nr 168
600	121	dr	-	Zegrze Pomorskie	Świeszyno	koszaliński	37400	KO1K/00084492/1	K-GNK.IV-JM-7723-2/10/1/2008 z dnia 24.07.2008 r.	-	-	-	dr woj. nr 168		

**Stan mienia Województwa Zachodniopomorskiego
(nieruchomości znajdujące się we władaniu Samorządowych Jednostek Organizacyjnych)
na dzień 31.12.2010 r.**

Załącznik nr 1 cd.

Nazwa jednostki	Adres jednostki	Oznaczenie działki ewidencyjnej								Numer KW	Podstawa nabycia prawa własności	Udział	Forma władania	Rodzaj użytkowania	Obecne wykorzystanie
		Numer działki	Użytek	Adres	Obszar	Gmina	Powiat	Powierzchnia [m ²]							
2	3	4	5	6	7	8	9	10	11	12	13	14	15	16	
601	Zachodniopomorski Zarząd Dróg Wojewódzkich w Koszalinie - DROGI WOJEWÓDZKIE	ul. Szczecińska 31, 75-122 Koszalin	62	dr	-	Zegrze Pomorskie	Świeszyno	koszaliński	4400	KO1K/00084492/1	K-GNK.IV-JM-7723-2/10/1/2008 z dnia 24.07.2008 r.	-	-	-	dr woj. nr 168
602			117	dr	-	Zegrze Pomorskie	Świeszyno	koszaliński	9700	KO1K/00084492/1	K-GNK.IV-JM-7723-2/10/1/2008 z dnia 24.07.2008 r.	-	-	-	dr woj. nr 168
603			103	dr	-	Zegrze Pomorskie	Świeszyno	koszaliński	4700	KO1K/00084492/1	K-GNK.IV-JM-7723-2/10/1/2008 z dnia 24.07.2008 r.	-	-	-	dr woj. nr 168
604			87	-	-	Sowno	Ploty	gryficki	47600	39294	GKN.III.MG.7723/3/9/2006 z dnia 15.01.2007 r.	-	-	-	dr woj. nr 108
605			387	-	-	Sowno	Ploty	gryficki	18600	39294	GKN.III.MG.7723/3/9/2006 z dnia 15.01.2007 r.	-	-	-	dr woj. nr 108
606			374	-	-	Sowno	Ploty	gryficki	15000	39294	GKN.III.MG.7723/3/9/2006 z dnia 15.01.2007 r.	-	-	-	dr woj. nr 108
607			204	dr	-	Lipiany 2	Lipiany	pyrzycki	1001	SZ2T/00031265/1	GKN.III.MG.7723/3/45/2008 z dnia 17.10.2008 r.	-	-	-	dr woj. nr 156
608			389	dr	-	Lipiany 2	Lipiany	pyrzycki	1998	SZ2T/00031206/0	GKN.III.MG.7723/3/45/2008 z dnia 17.10.2008 r.	-	-	-	dr woj. nr 156
609			633	dr	-	Krag	Polanów	koszaliński	38000	KO1K/00089145/9	K-GNK.IV-BS-7723-2/19/3/2006 z dnia 16.07.2007 r.	-	-	-	dr woj. nr 205
610			111/2	dr	-	Krag	Polanów	koszaliński	38600	KO1K/00089145/9	K-GNK.IV-BS-7723-2/19/3/2006 z dnia 16.07.2007 r.	-	-	-	dr woj. nr 205
611			103	dr	-	Wietrzno	Polanów	koszaliński	23200	KO1K/00089146/6	K-GNK.IV-BS-7723-2/19/3/2006 z dnia 16.07.2007 r.	-	-	-	dr woj. nr 205
612			566	dr	-	Wietrzno	Polanów	koszaliński	53200	KO1K/00089146/6	K-GNK.IV-BS-7723-2/19/3/2006 z dnia 16.07.2007 r.	-	-	-	dr woj. nr 205
613			81	dr	-	Wietrzno	Polanów	koszaliński	4900	KO1K/00089146/6	K-GNK.IV-BS-7723-2/19/3/2006 z dnia 16.07.2007 r.	-	-	-	dr woj. nr 205
614			325	dr	-	Chocimino	Polanów	koszaliński	31400	KO1K/00088818/1	K-GNK.IV-BS-7723-2/19/3/2006 z dnia 16.07.2007 r.	-	-	-	dr woj. nr 205
615			1	dr	-	Karsinka	Polanów	koszaliński	142300	KO1K/00092229/6	K-GNK.IV-JM-7723-2/10/3/2008z dnia 24.07.2008 r.	-	-	-	dr woj. nr 168
616			376	dr	-	Karsinka	Polanów	koszaliński	55200	KO1K/00092229/6	K-GNK.IV-JM-7723-2/10/3/2008z dnia 24.07.2008 r.	-	-	-	dr woj. nr 168
617			74	-	-	Polanów 4	Polanów-miasto	koszaliński	2039	KO1K/00086331/9	K-GNK.IV-BS-7723-2/20/3/2006 z dnia 9.10.2007 r.	-	-	-	dr woj. nr 206
618			164	-	-	Polanów 4	Polanów-miasto	koszaliński	7287	KO1K/00086331/9	K-GNK.IV-BS-7723-2/20/3/2006 z dnia 9.10.2007 r.	-	-	-	dr woj. nr 206

**Stan mienia Województwa Zachodniopomorskiego
(nieruchomości znajdujące się we władaniu Samorządowych Jednostek Organizacyjnych)
na dzień 31.12.2010 r.**

Załącznik nr 1 cd.

	Nazwa jednostki	Adres jednostki	Oznaczenie działki ewidencyjnej							Numer KW	Podstawa nabycia prawa własności	Udział	Forma władania	Rodzaj użytkowania	Obecne wykorzystanie
			Numer działki	Użytek	Adres	Obręb	Gmina	Powiat	Powierzchnia [m ²]						
	2	3	4	5	6	7	8	9	10	11	12	13	14	15	16
619	Zachodniopomorski Zarząd Dróg Wojewódzkich w Koszalinie - DROGI WOJEWÓDZKIE	ul. Szczecińska 31, 75-122 Koszalin	154/1	dr	-	Polanów 4	Polanów-miasto	koszaliński	55	KO1K/00086633/6	K-GKN.IV-BS-7723-2/15/2008 z dnia 14.08.2008 r.	-	-	-	dr woj. nr 205
620			187/1	dr	ul. Strumykowa	Polanów 2	Polanów-miasto	koszaliński	38	KO1K/00078983/5	K-GKN.IV-BS-7723-2/16/2008 z dnia 14.08.2008 r.	-	-	-	dr woj. nr 206
621			180/1	-	-	Polanów 2	Polanów-miasto	koszaliński	4	KO1K/00090122/2	K-GKN.IV-BS-7723-2/15/2008 z dnia 14.08.2008 r.	-	-	-	dr woj. nr 205
622			318	-	-	Manowo	Manowo	koszaliński	47000	KO1K/00090121/5	K-GNK.IV-JM-7723-2/10/2/2008 z dnia 24.07.2008 r.	-	-	-	dr woj. nr 168
623			407	-	-	Kopanino	Manowo	koszaliński	10500	KO1K/00090123/9	K-GNK.IV-JM-7723-2/10/2/2008 z dnia 24.07.2008 r.	-	-	-	dr woj. nr 168
624			277	dr	-	Rosnowo	Manowo	koszaliński	23000	KO1K/00089002/5	K-GNK.IV-JM-7723-2/10/2/2008 z dnia 24.07.2008 r.	-	-	-	dr woj. nr 168
625			78	dr	-	Rosnowo	Manowo	koszaliński	12900	KO1K/00089002/5	K-GNK.IV-JM-7723-2/10/2/2008 z dnia 24.07.2008 r.	-	-	-	dr woj. nr 168
626			276	dr	-	Rosnowo	Manowo	koszaliński	12100	KO1K/00089002/5	K-GNK.IV-JM-7723-2/10/2/2008 z dnia 24.07.2008 r.	-	-	-	dr woj. nr 168
627			227	dr	-	Rosnowo	Manowo	koszaliński	20100	KO1K/00089002/5	K-GNK.IV-JM-7723-2/10/2/2008 z dnia 24.07.2008 r.	-	-	-	dr woj. nr 168
628			403	-	-	Wyszewo	Manowo	koszaliński	32400	KO1K/00090124/6	K-GNK.IV-JM-7723-2/10/2/2008 z dnia 24.07.2008 r.	-	-	-	dr woj. nr 168
629			14/1	-	-	Różany	Bobolice	koszaliński	27400	47885	K-GKN.IV-BS-7723-2/14/2008 z dnia 19.08.2008 r.	-	-	-	dr woj. nr 169
630			25/1	-	-	Głodowa	Bobolice	koszaliński	7100	47884	K-GKN.IV-BS-7723-2/14/2008 z dnia 19.08.2008 r.	-	-	-	dr woj. nr 169
631			37/2	-	-	Głodowa	Bobolice	koszaliński	22800	47884	K-GKN.IV-BS-7723-2/14/2008 z dnia 19.08.2008 r.	-	-	-	dr woj. nr 169
632			116	-	-	Głodowa	Bobolice	koszaliński	14500	47884	K-GKN.IV-BS-7723-2/14/2008 z dnia 19.08.2008 r.	-	-	-	dr woj. nr 169
633			369/1	-	-	Jatynia	Bobolice	koszaliński	56100	47887	K-GKN.IV-BS-7723-2/14/2008 z dnia 19.08.2008 r.	-	-	-	dr woj. nr 169
634			183/1	-	-	Barlinek 1	Barlinek-miasto	myśliborski	47	-	decyzja nr 7/2009 o zezwoleniu na realizację inwestycji drogowej I.I-JA-7170/10-10/09 z dnia 07.10.2009 r.	-	-	-	dr woj. nr 156
635			709	-	-	Drzewiany	Bobolice	koszaliński	18000	47644	K-GNK.IV-BS-7723-2/19/2/2006 z dnia 16.07.2007 r.	-	-	-	dr woj. nr 205
636			284	-	-	Drzewiany	Bobolice	koszaliński	38000	47644	K-GNK.IV-BS-7723-2/19/2/2006 z dnia 16.07.2007 r.	-	-	-	dr woj. nr 205

**Stan mienia Województwa Zachodniopomorskiego
(nieruchomości znajdujące się we władaniu Samorządowych Jednostek Organizacyjnych)
na dzień 31.12.2010 r.**

Załącznik nr 1 cd.

2	3	Oznaczenie działki ewidencyjnej								11	12	13	14	15	16
		4	5	6	7	8	9	10							
Nazwa jednostki	Adres jednostki	Numer działki	Użytek	Adres	Obręb	Gmina	Powiat	Powierzchnia [m ²]	Numer KW	Podstawa nabycia prawa własności	Udział	Forma władania	Rodzaj użytkowania	Obecne wykorzystanie	
637	Zachodniopomorski Zarząd Dróg Wojewódzkich w Koszalinie - DROGI WOJEWÓDZKIE	ul. Szczecińska 31, 75-122 Koszalin	101	-		Drzewiany	Bobolice	koszaliński	52800	47644	K-GNK.IV-BS-7723-2/19/2/2006 z dnia 16.07.2007 r.	-	-	-	dr woj. nr 205
638			54	-		Drzewiany	Bobolice	koszaliński	14300	47644	K-GNK.IV-BS-7723-2/19/2/2006 z dnia 16.07.2007 r.	-	-	-	dr woj. nr 205
639			12	-	-	Drzewiany	Bobolice	koszaliński	24700	KO1I/00050973/8	K-GNK.IV-JM-7723-2/10/4/2008 z dnia 24.07.2008 r.	-	-	-	dr woj. nr 168
640			31/1	-	-	Górawino	Bobolice	koszaliński	40300	KO1I/00047184/6	K-GNK.IV-JM-7723-2/10/4/2008 z dnia 24.07.2008 r.	-	-	-	dr woj. nr 168
641			2	dr	-	Cybulino	Bobolice	koszaliński	22600	KO1I/00047090/0	K-GNK.IV-JM-7723-2/10/4/2008 z dnia 24.07.2008 r.	-	-	-	dr woj. nr 168
642			54/1	dr	-	Cybulino	Bobolice	koszaliński	36400	KO1I/00047090/0	K-GNK.IV-JM-7723-2/10/4/2008 z dnia 24.07.2008 r.	-	-	-	dr woj. nr 168
643			7/1	dr	-	Kurowo	Bobolice	koszaliński	33600	KO1I/00048634/3	K-GNK.IV-JM-7723-2/10/4/2008 z dnia 24.07.2008 r.	-	-	-	dr woj. nr 168
644			379/1	dr	-	Kurowo	Bobolice	koszaliński	21800	KO1I/00048634/3	K-GNK.IV-JM-7723-2/10/4/2008 z dnia 24.07.2008 r.	-	-	-	dr woj. nr 168
645			10/2	-	-	Dobrociechy	Bobolice	koszaliński	23600	47886	K-GKN.IV-BS-7723-2/14/2008 z dnia 19.08.2008 r.	-	-	-	dr woj. nr 169
646			11	-	-	Dobrociechy	Bobolice	koszaliński	1200	47886	K-GKN.IV-BS-7723-2/14/2008 z dnia 19.08.2008 r.	-	-	-	dr woj. nr 169
647			5	-	-	Dobrociechy	Bobolice	koszaliński	14600	47886	K-GKN.IV-BS-7723-2/14/2008 z dnia 19.08.2008 r.	-	-	-	dr woj. nr 169
648			166	-	-	Bobolice 4	Bobolice-miasto	koszaliński	17069	KO1K/00085468/1	K-GNK.IV-BS-7723-2/23/1/2006 z dnia 21.06.2007 r.	-	-	-	dr woj. nr 171
649			210/1	-	-	Bobolice 3	Bobolice-miasto	koszaliński	163	47643	K-GNK.IV-BS-7723-2/19/1/2006 z dnia 16.07.2007 r.	-	-	-	dr woj. nr 205
650			265	-	-	Bobolice 3	Bobolice-miasto	koszaliński	3821	47643	K-GNK.IV-BS-7723-2/19/1/2006 z dnia 16.07.2007 r.	-	-	-	dr woj. nr 205
651			173	-	-	Bobolice 3	Bobolice-miasto	koszaliński	4205	47643	K-GNK.IV-BS-7723-2/19/1/2006 z dnia 16.07.2007 r.	-	-	-	dr woj. nr 205
652			452	-	-	Warnino	Tychowo	białogardzki	45500	46987	K-GKN.IV-JK-7723-2/8/2/2008 z dnia 14.07.2008 r.	-	-	-	dr woj. nr 169
653			451	-	-	Warnino	Tychowo	białogardzki	11400	46987	K-GKN.IV-JK-7723-2/8/2/2008 z dnia 14.07.2008 r.	-	-	-	dr woj. nr 169
654			52/1	dr	-	Drozdowo	Karnice	gryficki	3600	38642	GKN.III.MG.7723/3/6/2006 z dnia 14.12.2006 r.	-	-	-	dr woj. nr 102
655			52/2	dr	-	Drozdowo	Karnice	gryficki	14700	38642	GKN.III.MG.7723/3/6/2006 z dnia 14.12.2006 r.	-	-	-	dr woj. nr 102

Stan mienia Województwa Zachodniopomorskiego
(nieruchomości znajdujące się we władaniu Samorządowych Jednostek Organizacyjnych)
na dzień 31.12.2010 r.

Załącznik nr 1 cd.

	Nazwa jednostki	Adres jednostki	Oznaczenie działki ewidencyjnej							Numer KW	Podstawa nabycia prawa własności	Udział	Forma władania	Rodzaj użytkowania	Obecne wykorzystanie
			Numer działki	Użytek	Adres	Obręb	Gmina	Powiat	Powierzchnia [m ²]						
	2	3	4	5	6	7	8	9	10	11	12	13	14	15	16
656	Zachodniopomorski Zarząd Dróg Wojewódzkich w Koszalinie - DROGI WOJEWÓDZKIE	ul. Szczecińska 31, 75-122 Koszalin	15	dr	-	Drozdowo	Darłowo	ślawieński	17100	KO1K/00088576/2	K-GKN.IV-JK-7723-2/13/1/2006 z dnia 26.06.2008 r.	-	-	-	dr woj. nr 203
657			254/9	-	ul. 4 Dywizji Wojska Polskiego	Gościno	Gościno	kołobrzeski	80	-	K-RR.III-SM-7724-7/25/2005 z dnia 29.12.2005 r.	-	-	-	dr woj. nr 162
658			860/2	-	-	Przęsocin	Police	policki	13120	-	GG-AP-7430/g/64/07 z dnia 04.04.2008 r.	-	-	-	projektowana kategoria drogi: wojewódzka
659			208/2	-	-	Wrzosowo	Kamień Pomorski	kamieński	108	25640	GKN.II.JD-7724/202/2006 z dnia 2.01.2007 r.	-	-	-	dr woj. nr 107
660			28/15	-	ul.VI Dywizji Piechoty	Kołobrzeg 16	Kołobrzeg	kołobrzeski	866	KO1L/00042345/1	K-GKN.IV-LL-7724-1/4/2007 z dnia 27.11.2007 r.	-	-	-	dr woj. nr 102
661			391	dr	-	Lipiany 2	Lipiany	pyrzycki	2330	SZ2T/00031206/0	GKN.III.MG.7723/3/45/2008 z dnia 17.10.2008 r.	-	-	-	dr woj. nr 156
662			84/2	dr	-	Lipiany 2	Lipiany	pyrzycki	14928	SZ2T/00031206/0	GKN.III.MG.7723/3/45/2008 z dnia 17.10.2008 r.	-	-	-	dr woj. nr 156
663			279	dr	-	Tuczno 109	Tuczno-miasto	walecki	5237	KO1W/00038425/4	K-GKN.IV-LL-7723-2/11/3/2008 z dnia 9.09.2008 r.	-	-	-	dr woj. nr 177
664			76	dr	-	Głębokie	Lipiany	pyrzycki	25400	SZ2T/00031262/0	GKN.III.MG.7723/3/45/2008 z dnia 17.10.2008 r.	-	-	-	dr woj. nr 156
665			58	dr	-	Jedlice	Lipiany	pyrzycki	58636	SZ2T/00031263/7	GKN.III.MG.7723/3/45/2008 z dnia 17.10.2008 r.	-	-	-	dr woj. nr 156
666			1	dr	-	Czernice	Pyrzyce	pyrzycki	29600	SZ2T/00030539/6	GKN.III.MG.7723/3/22/2008 z dnia 25.05.2008 r.	-	-	-	dr woj. nr 103
667			3	dr	-	Gwda Mała	Szczecinek	szczecinecki	54400	KO1I/00048391/7	K-GKN.IV-LL-7723-2/3/2008 z dnia 14.10.2008 r.	-	-	-	dr woj. nr 201
668			142	dr	-	Gwda Mała	Szczecinek	szczecinecki	10500	KO1I/00048391/7	K-GKN.IV-LL-7723-2/3/2008 z dnia 14.10.2008 r.	-	-	-	dr woj. nr 201
669			267	dr	-	Gwda Mała	Szczecinek	szczecinecki	44200	KO1I/00048391/7	K-GKN.IV-LL-7723-2/3/2008 z dnia 14.10.2008 r.	-	-	-	dr woj. nr 201
670			34	dr	-	Mirosławiec	Mirosławiec	walecki	10200	KO1W/00038227/6	K-GKN.IV-KŁ-7723-2/2/2009 z dnia 25.03.2009 r.	-	-	-	dr woj. nr 177
671			209/5	dr	-	Toporzyk	Mirosławiec	walecki	10957	KO1W/00038229/0	K-GKN.IV-KŁ-7723-2/2/2009 z dnia 25.03.2009 r.	-	-	-	dr woj. nr 177
672			432/1	-	-	Dobropole	Dobra	łobeski	554	SZ1L/00022971/3	GKN.III.MG.7723/3/18/2008 z dnia 25.05.2008 r.	-	-	-	dr woj. nr 144
673			429	-	-	Dobropole	Dobra	łobeski	33600	SZ1L/00022971/3	GKN.III.MG.7723/3/18/2008 z dnia 25.05.2008 r.	-	-	-	dr woj. nr 144
674			353	-	-	Dobropole	Dobra	łobeski	5600	SZ1L/00022971/3	GKN.III.MG.7723/3/18/2008 z dnia 25.05.2008 r.	-	-	-	dr woj. nr 144
675			12	-	-	Dobropole	Dobra	łobeski	33100	SZ1L/00022971/3	GKN.III.MG.7723/3/18/2008 z dnia 25.05.2008 r.	-	-	-	dr woj. nr 144
676			15/1	dr	-	Rekowo	Kamień Pomorski	kamieński	103	23549	Umowa sprzedaży Rep. A nr 8462/2004 z dnia 16.12.2004 r.	-	użytkowanie wieczyste	-	dr woj. nr 107
677	14	dr	-	Lubin	Gryfice	gryficki	59400	38504	GKN.III.MG.7723/3/8/2006 z dnia 9.02.2007 r.	-	-	-	dr woj. nr 109		

**Stan mienia Województwa Zachodniopomorskiego
(nieruchomości znajdujące się we władaniu Samorządowych Jednostek Organizacyjnych)
na dzień 31.12.2010 r.**

Załącznik nr 1 cd.

	Nazwa jednostki	Adres jednostki	Oznaczenie działki ewidencyjnej							Numer KW	Podstawa nabycia prawa własności	Udział	Forma władania	Rodzaj użytkowania	Obecne wykorzystanie
			Numer działki	Użytek	Adres	Obręb	Gmina	Powiat	Powierzchnia [m ²]						
	2	3	4	5	6	7	8	9	10	11	12	13	14	15	16
678	Zachodniopomorski Zarząd Dróg Wojewódzkich w Koszalinie - DROGI WOJEWÓDZKIE	ul. Szczecińska 31, 75-122 Koszalin	23	-	ul. Szczecińska	Świdwin 013	Świdwin-miasto	świdwiński	25128	23903	K-GNK.IV-LL-7723-2/10/2/2006/2007/2008 z dnia 13.02.2008 r.	-	-	-	dr woj. nr 204
679			13	dr	-	Wardyn Górný	Połczyn Zdrój	świdwiński	63200	24378	K-GKN.IV-LL-7723-2/21/2008 z dnia 9.09.2008 r.	-	-	-	dr woj. nr 207 (obecnie 205)
680			18	-	-	Świdwin 015	Świdwin-miasto	świdwiński	22042	23902	K-GNK.IV-LL-7723-2/10/2/2006/2007/2008 z dnia 13.02.2008 r.	-	-	-	dr woj. nr 204
681			3	dr	-	Nowe Ludzicko	Połczyn Zdrój	świdwiński	57000	24379	K-GKN.IV-LL-7723-2/21/2008 z dnia 9.09.2008 r.	-	-	-	dr woj. nr 122
682			853	dr	-	Mirosławiec 1	Mirosławiec-miasto	walecki	3752	KO1W/00038236/2	K-GKN.IV-KŁ-7723-2/2/2009 z dnia 25.03.2009 r.	-	-	-	dr woj. nr 177
683			214/1	-	-	Grabowo	Stargard Szczeciński	stargardzki	51900	SZ1T/00111293/4	GKN.III.MG.7723/3/9/2008 z dnia 15.07.2008 r.	-	-	-	dr woj. nr 106
684			214	-	-	Grabowo	Stargard Szczeciński	stargardzki	28300	SZ1T/00111287/9	GKN.III.MG.7723/3/9/2008 z dnia 15.07.2008 r.	-	-	-	dr woj. nr 106
685			289/2	-	-	ul. Szczecińska 7	Kamień Pomorski	kamieński	1893	20260	umowa sprzedaży z dnia 19.12.2001 Repertorium A nr 5523/2001	-	-	-	dr woj. nr 107
686			266/2	dr-RIIIA	ul. Gryficka	Kamień Pomorski 7	Kamień Pomorski	kamieński	13896	20961	umowa sprzedaży z dnia 19.12.2001 Repertorium A nr 5528/2001	-	-	-	dr woj. nr 107
687			247/5	dr-ŁIV, dr-N	ul. Gryficka	Kamień Pomorski 7	Kamień Pomorski	kamieński	334	25353	GGN.7430/II/9/03	-	-	-	dr woj. nr 103
688			247/4	dr	ul. Gryficka	Kamień Pomorski 7	Kamień Pomorski	kamieński	68	25353	GGN.7430/II/9/03	-	-	-	dr woj. nr 103
689			5/2	B	ul. Gryficka	Kamień Pomorski 7	Kamień Pomorski	kamieński	26	23881	RR.III.MG.7723/3/8/2004 z dnia 18.10.2004 r.	-	-	-	dr woj. nr 103
690			231	-	ul. Gryficka	Kamień Pomorski 7	Kamień Pomorski	kamieński	35175	23881	RR.III.MG.7723/3/8/2004 z dnia 18.10.2004 r.	-	-	-	dr woj. nr 103
691			3/2	-	ul. Gryficka	Kamień Pomorski 7	Kamień Pomorski	kamieński	657	24065	GKN.II.ŁN.7722/53/08 z dnia 28.11.2008 r.	-	-	-	dr woj. nr 103
692			170/3	-	-	Sosnowice	Golczewo	kamieński	509	24997	umowa sprzedaży z dnia 11.07.2006 Repertorium A nr 4870/2006	-	-	-	dr woj. nr 108
693			169/1	-	-	Sosnowice	Golczewo	kamieński	1098	24997	umowa sprzedaży z dnia 11.07.2006 Repertorium A nr 4870/2006	-	-	-	dr woj. nr 108
694			147/5	-	-	Sosnowice	Golczewo	kamieński	255	24997	umowa sprzedaży z dnia 11.07.2006 Repertorium A nr 4870/2006	-	-	-	dr woj. nr 108
695			146/1	-	-	Sosnowice	Golczewo	kamieński	743	24997	umowa sprzedaży z dnia 11.07.2006 Repertorium A nr 4870/2006	-	-	-	dr woj. nr 108
696			147/3	-	-	Sosnowice	Golczewo	kamieński	52	24997	umowa sprzedaży z dnia 11.07.2006 Repertorium A nr 4870/2006	-	-	-	dr woj. nr 108
697			133/1	-	-	Mechowo	Ploty	gryficki	7246	39295	GKN.III.MG.7723/3/9/2006 z dnia 15.01.2007 r.	-	-	-	dr woj. nr 108

**Stan mienia Województwa Zachodniopomorskiego
(nieruchomości znajdujące się we władaniu Samorządowych Jednostek Organizacyjnych)
na dzień 31.12.2010 r.**

Załącznik nr 1 cd.

	Nazwa jednostki	Adres jednostki	Oznaczenie działki ewidencyjnej							Numer KW	Podstawa nabycia prawa własności	Udział	Forma władania	Rodzaj użytkowania	Obecne wykorzystanie
			Numer działki	Użytek	Adres	Obręb	Gmina	Powiat	Powierzchnia [m ²]						
	2	3	4	5	6	7	8	9	10	11	12	13	14	15	16
698	Zachodniopomorski Zarząd Dróg Wojewódzkich w Koszalinie - DROGI WOJEWÓDZKIE	ul. Szczecińska 31, 75-122 Koszalin	133/3	-		Mechowo	Ploty	gryficki	695	39295	GKN.III.MG.7723/3/9/2006 z dnia 15.01.2007 r.	-	-	-	dr woj. nr 108
699			131/3	-		Mechowo	Ploty	gryficki	314	39295	GKN.III.MG.7723/3/9/2006 z dnia 15.01.2007 r.	-	-	-	dr woj. nr 108
700			68/3	-		Mechowo	Ploty	gryficki	98	39295	GKN.III.MG.7723/3/9/2006 z dnia 15.01.2007 r.	-	-	-	dr woj. nr 108
701			60/5	-		Mechowo	Ploty	gryficki	748	39295	GKN.III.MG.7723/3/9/2006 z dnia 15.01.2007 r.	-	-	-	dr woj. nr 108
702			48/2	-		Mechowo	Ploty	gryficki	1017	39295	GKN.III.MG.7723/3/9/2006 z dnia 15.01.2007 r.	-	-	-	dr woj. nr 108
703			44/1	-		Mechowo	Ploty	gryficki	3060	39295	GKN.III.MG.7723/3/9/2006 z dnia 15.01.2007 r.	-	-	-	dr woj. nr 108
704			44/2	-		Mechowo	Ploty	gryficki	300	39295	GKN.III.MG.7723/3/9/2006 z dnia 15.01.2007 r.	-	-	-	dr woj. nr 108
705			131/7	-		Mechowo	Ploty	gryficki	9525	39295	GKN.III.MG.7723/3/9/2006 z dnia 15.01.2007 r.	-	-	-	dr woj. nr 108
706			132/1	-		Mechowo	Ploty	gryficki	96	39295	GKN.III.MG.7723/3/9/2006 z dnia 15.01.2007 r.	-	-	-	dr woj. nr 108
707			111	-		Mechowo	Ploty	gryficki	33800	39295	GKN.III.MG.7723/3/9/2006 z dnia 15.01.2007 r.	-	-	-	dr woj. nr 108
708			110/2	-		Mechowo	Ploty	gryficki	52	39295	GKN.III.MG.7723/3/9/2006 z dnia 15.01.2007 r.	-	-	-	dr woj. nr 108
709			82/1	-		Mechowo	Ploty	gryficki	83	39295	GKN.III.MG.7723/3/9/2006 z dnia 15.01.2007 r.	-	-	-	dr woj. nr 108
710			76/19	-		Mechowo	Ploty	gryficki	320	39295	GKN.III.MG.7723/3/9/2006 z dnia 15.01.2007 r.	-	-	-	dr woj. nr 108
711			134/1	-		Mechowo	Ploty	gryficki	203	39295	GKN.III.MG.7723/3/9/2006 z dnia 15.01.2007 r.	-	-	-	dr woj. nr 108
712			134/2	-		Mechowo	Ploty	gryficki	306	39295	GKN.III.MG.7723/3/9/2006 z dnia 15.01.2007 r.	-	-	-	dr woj. nr 108
713			64/6	-		Mechowo	Ploty	gryficki	185	39295	GKN.III.MG.7723/3/9/2006 z dnia 15.01.2007 r.	-	-	-	dr woj. nr 108
714			83/1	-		Mechowo	Ploty	gryficki	155	39295	GKN.III.MG.7723/3/9/2006 z dnia 15.01.2007 r.	-	-	-	dr woj. nr 108
715			76/17	-		Mechowo	Ploty	gryficki	107	39295	GKN.III.MG.7723/3/9/2006 z dnia 15.01.2007 r.	-	-	-	dr woj. nr 108
716			81/4	-		Mechowo	Ploty	gryficki	18	39295	GKN.III.MG.7723/3/9/2006 z dnia 15.01.2007 r.	-	-	-	dr woj. nr 108
717			76/15	-		Mechowo	Ploty	gryficki	24	39295	GKN.III.MG.7723/3/9/2006 z dnia 15.01.2007 r.	-	-	-	dr woj. nr 108
718			68/5	-		Mechowo	Ploty	gryficki	440	39295	GKN.III.MG.7723/3/9/2006 z dnia 15.01.2007 r.	-	-	-	dr woj. nr 108
719			63/2	-		Mechowo	Ploty	gryficki	155	39295	GKN.III.MG.7723/3/9/2006 z dnia 15.01.2007 r.	-	-	-	dr woj. nr 108
720			47/1	-		Mechowo	Ploty	gryficki	1491	39295	GKN.III.MG.7723/3/9/2006 z dnia 15.01.2007 r.	-	-	-	dr woj. nr 108
721			330/1	R		Baniewice	Banie	gryfiński	2125	SZ1Y/00055070/7	akt notarialny rep. - A nr 8473/2010 z dnia 28.10.2010 r.	-	-	-	dr woj. nr 122

**Stan mienia Województwa Zachodniopomorskiego
(nieruchomości znajdujące się we władaniu Samorządowych Jednostek Organizacyjnych)
na dzień 31.12.2010 r.**

Załącznik nr 1 cd.

	Nazwa jednostki	Adres jednostki	Oznaczenie działki ewidencyjnej							Numer KW	Podstawa nabycia prawa własności	Udział	Forma władania	Rodzaj użytkowania	Obecne wykorzystanie
			Numer działki	Użytek	Adres	Obręb	Gmina	Powiat	Powierzchnia [m ²]						
	2	3	4	5	6	7	8	9	10	11	12	13	14	15	16
722	Zachodniopomorski Zarząd Dróg Wojewódzkich w Koszalinie - DROGI WOJEWÓDZKIE	ul. Szczecińska 31, 75-122 Koszalin	121/3	dr	-	Mechowo	Ploty	gryfiński	4962	30448	umowa nieodpłatnego przeniesienia wieczystego użytkowania z dnia 19.12.2002 Repertorium A nr 7278/2002	-	-	-	dr woj. nr 108
723			121/2	dr	-	Mechowo	Ploty	gryfiński	232	30448	umowa nieodpłatnego przeniesienia wieczystego użytkowania z dnia 19.12.2002 Repertorium A nr 7278/2002	-	-	-	dr woj. nr 108
724			121/1	dr	-	Mechowo	Ploty	gryfiński	1156	30448	umowa nieodpłatnego przeniesienia wieczystego użytkowania z dnia 19.12.2002 Repertorium A nr 7278/2002	-	-	-	dr woj. nr 108
725			4/7	-	-	Polczyńska	Polczyn Zdrój	świdwiński	6598	43023	umowa sprzedaży z dnia 20.12.2004 Repertorium A nr 8441/2004	-	-	-	dr woj. nr 151
726			303	dr	-	Człopa - Podgórze	Człopa	walecki	69800	KO1W/00038184/2	K-GKN.IV-LL-7723-2/11/4/2008 z dnia 9.09.2008 r.	-	-	-	dr woj. nr 177
727			853	dr	-	Mirosławiec 1	Mirosławiec-miasto	walecki	3752	KO1W/00038236/2	K-GKN.IV-LL-7723-2/11/6/2009 z dnia 9.09.2008 r.	-	-	-	dr woj. nr 177
728			375	dr	-	Mirosławiec 1	Mirosławiec-miasto	walecki	2876	KO1W/00038235/5	K-GKN.IV-LL-7723-2/11/6/2008 z dnia 9.09.2008 r.	-	-	-	dr woj. nr 177
729			92	dr	-	Tuczno 108	Tuczno-miasto	walecki	1096	KO1W/00039559/9	K-GKN.IV-LL-7723-2/11/3/2008 z dnia 9.09.2008 r.	-	-	-	dr woj. nr 177
730			93	dr	-	Tuczno 108	Tuczno-miasto	walecki	5731	KO1W/00039559/9	K-GKN.IV-LL-7723-2/11/3/2008 z dnia 9.09.2008 r.	-	-	-	dr woj. nr 177
731			239	dr	ul.Słowackiego	Dziwnów	Dziwnów	kamieński	28737	30583	RR.III.MG.7723/3/10/2004 z dnia 18.10.2004 i postanowienie RR.III.MG.7723/3/10/2004 z dnia 3.11.2004	-	-	-	dr woj. nr 102
732			409	dr	Wybrzeże Kościuszkowskie	Dziwnów	Dziwnów	kamieński	25299	30583	RR.III.MG.7723/3/10/2004 z dnia 18.10.2004 i postanowienie RR.III.MG.7723/3/10/2004 z dnia 3.11.2004	-	-	-	dr woj. nr 102
733			96	dr	-	Tuczno 107	Tuczno-miasto	walecki	17700	KO1W/00038429/2	K-GKN.IV-LL-7723-2/11/3/2008 z dnia 9.09.2008 r.	-	-	-	dr woj. nr 177
734			54	-	-	Nieznań	Stare Czarnowo	gryfiński	19100	SZ1Y/00058336/1	GKN.III.MG.7723/3/15/2008 z dnia 2.05.2008 r.	-	-	-	dr woj. nr 120
735			21	-	-	Kolbacz	Stare Czarnowo	gryfiński	24600	SZ1Y/00058346/4	GKN.III.MG.7723/3/15/2008 z dnia 2.05.2008 r.	-	-	-	dr woj. nr 120
736			7/1	-	-	Nieznań	Stare Czarnowo	gryfiński	4200	SZ1Y/00058336/1	GKN.III.MG.7723/3/15/2008 z dnia 2.05.2008 r.	-	-	-	dr woj. nr 120

**Stan mienia Województwa Zachodniopomorskiego
(nieruchomości znajdujące się we władaniu Samorządowych Jednostek Organizacyjnych)
na dzień 31.12.2010 r.**

Załącznik nr 1 cd.

2	3	Oznaczenie działki ewidencyjnej								11	12	13	14	15	16
		4	5	6	7	8	9	10							
Nazwa jednostki	Adres jednostki	Numer działki	Użytek	Adres	Obręb	Gmina	Powiat	Powierzchnia [m ²]	Numer KW	Podstawa nabycia prawa własności	Udział	Forma władania	Rodzaj użytkowania	Obecne wykorzystanie	
737	Zachodniopomorski Zarząd Dróg Wojewódzkich w Koszalinie - DROGI WOJEWÓDZKIE	ul. Szczecińska 31, 75-122 Koszalin	19	-	-	Kolbacz	Stare Czarnowo	gryfiński	11600	SZ1Y/00058346/4	GKN.III.MG.7723/3/15/2008 z dnia 2.05.2008 r.	-	-	-	dr woj. nr 120
738			16	-	-	Kolbacz	Stare Czarnowo	gryfiński	10400	SZ1Y/00058346/4	GKN.III.MG.7723/3/15/2008 z dnia 2.05.2008 r.	-	-	-	dr woj. nr 120
739			15	-	-	Kolbacz	Stare Czarnowo	gryfiński	15200	SZ1Y/00058346/4	GKN.III.MG.7723/3/15/2008 z dnia 2.05.2008 r.	-	-	-	dr woj. nr 120
740			579	-	-	Stare Czarnowo	Stare Czarnowo	gryfiński	18400	SZ1Y/00058339/2	GKN.III.MG.7723/3/15/2008 z dnia 2.05.2008 r.	-	-	-	dr woj. nr 120
741			425	-	-	Stare Czarnowo	Stare Czarnowo	gryfiński	4800	SZ1Y/00058339/2	GKN.III.MG.7723/3/15/2008 z dnia 2.05.2008 r.	-	-	-	dr woj. nr 120
742			493	-	-	Stare Czarnowo	Stare Czarnowo	gryfiński	11800	SZ1Y/00058339/2	GKN.III.MG.7723/3/15/2008 z dnia 2.05.2008 r.	-	-	-	dr woj. nr 120
743			406/1	-	-	Stare Czarnowo	Stare Czarnowo	gryfiński	1100	SZ1Y/00058339/2	GKN.III.MG.7723/3/15/2008 z dnia 2.05.2008 r.	-	-	-	dr woj. nr 120
744			268	-	-	Stare Czarnowo	Stare Czarnowo	gryfiński	23300	SZ1Y/00058339/2	GKN.III.MG.7723/3/15/2008 z dnia 2.05.2008 r.	-	-	-	dr woj. nr 120
745			185	-	-	Stare Czarnowo	Stare Czarnowo	gryfiński	14300	SZ1Y/00058339/2	GKN.III.MG.7723/3/15/2008 z dnia 2.05.2008 r.	-	-	-	dr woj. nr 120
746			268	-	-	Glinna	Stare Czarnowo	gryfiński	10400	SZ1Y/00058341/9	GKN.III.MG.7723/3/15/2008 z dnia 2.05.2008 r.	-	-	-	dr woj. nr 120
747			314	-	-	Glinna	Stare Czarnowo	gryfiński	9600	SZ1Y/00058341/9	GKN.III.MG.7723/3/15/2008 z dnia 2.05.2008 r.	-	-	-	dr woj. nr 120
748			267	-	-	Glinna	Stare Czarnowo	gryfiński	10000	SZ1Y/00058341/9	GKN.III.MG.7723/3/15/2008 z dnia 2.05.2008 r.	-	-	-	dr woj. nr 120
749			265	-	-	Glinna	Stare Czarnowo	gryfiński	600	SZ1Y/00058341/9	GKN.III.MG.7723/3/15/2008 z dnia 2.05.2008 r.	-	-	-	dr woj. nr 120
750			58	-	-	Glinna	Stare Czarnowo	gryfiński	1900	SZ1Y/00058341/9	GKN.III.MG.7723/3/15/2008 z dnia 2.05.2008 r.	-	-	-	dr woj. nr 120
751			48	-	-	Glinna	Stare Czarnowo	gryfiński	16000	SZ1Y/00058341/9	GKN.III.MG.7723/3/15/2008 z dnia 2.05.2008 r.	-	-	-	dr woj. nr 120
752			27	-	-	Glinna	Stare Czarnowo	gryfiński	9800	SZ1Y/00058341/9	GKN.III.MG.7723/3/15/2008 z dnia 2.05.2008 r.	-	-	-	dr woj. nr 120
753			103	-	-	Kartno	Stare Czarnowo	gryfiński	13900	SZ1Y/00058343/3	GKN.III.MG.7723/3/15/2008 z dnia 2.05.2008 r.	-	-	-	dr woj. nr 120
754			51	-	-	Kartno	Stare Czarnowo	gryfiński	10400	SZ1Y/00058343/3	GKN.III.MG.7723/3/15/2008 z dnia 2.05.2008 r.	-	-	-	dr woj. nr 120
755			19	-	-	Kartno	Stare Czarnowo	gryfiński	800	SZ1Y/00058343/3	GKN.III.MG.7723/3/15/2008 z dnia 2.05.2008 r.	-	-	-	dr woj. nr 120
756			107	-	-	Żeliszawiec	Stare Czarnowo	gryfiński	20700	SZ1Y/00058345/7	GKN.III.MG.7723/3/15/2008 z dnia 2.05.2008 r.	-	-	-	dr woj. nr 120
757	52	-	-	Żeliszawiec	Stare Czarnowo	gryfiński	2600	SZ1Y/00058345/7	GKN.III.MG.7723/3/15/2008 z dnia 2.05.2008 r.	-	-	-	dr woj. nr 120		
758	106	-	-	Żeliszawiec	Stare Czarnowo	gryfiński	18700	SZ1Y/00058345/7	GKN.III.MG.7723/3/15/2008 z dnia 2.05.2008 r.	-	-	-	dr woj. nr 120		
759	177	dr	-	Tuczno 108	Tuczno-miasto	walecki	2532	KO1W/00039559/9	K-GKN.IV-LL-7723-2/11/3/2008 z dnia 9.09.2008 r.	-	-	-	dr woj. nr 177		

Stan mienia Województwa Zachodniopomorskiego
(nieruchomości znajdujące się we władaniu Samorządowych Jednostek Organizacyjnych)
na dzień 31.12.2010 r.

Załącznik nr 1 cd.

	Nazwa jednostki	Adres jednostki	Oznaczenie działki ewidencyjnej							Numer KW	Podstawa nabycia prawa własności	Udział	Forma władania	Rodzaj użytkowania	Obecne wykorzystanie
			Numer działki	Użytek	Adres	Obręb	Gmina	Powiat	Powierzchnia [m ²]						
	2	3	4	5	6	7	8	9	10	11	12	13	14	15	16
760	Zachodniopomorski Zarząd Dróg Wojewódzkich w Koszalinie - DROGI WOJEWÓDZKIE	ul. Szczecińska 31, 75-122 Koszalin	131	dr	-	Tuczno 108	Tuczno-miasto	walecki	2385	KO1W/00039559/9	K-GKN.IV-LL-7723-2/11/3/2008 z dnia 9.09.2008 r.	-	-	-	dr woj. nr 177
761			217	dr	-	Tuczno 109	Tuczno-miasto	walecki	10311	KO1W/00038429/2	K-GKN.IV-LL-7723-2/11/3/2008 z dnia 9.09.2008 r.	-	-	-	dr woj. nr 177
762			111	dr	-	Tuczno 109	Tuczno-miasto	walecki	8859	KO1W/00038425/4	K-GKN.IV-LL-7723-2/11/3/2008 z dnia 9.09.2008 r.	-	-	-	dr woj. nr 177
763			5	dr	-	Tuczno 109	Tuczno-miasto	walecki	4454	KO1W/00038425/4	K-GKN.IV-LL-7723-2/11/3/2008 z dnia 9.09.2008 r.	-	-	-	dr woj. nr 177
764			26	dr	-	Tuczno 109	Tuczno-miasto	walecki	25551	KO1W/00038429/2	K-GKN.IV-LL-7723-2/11/3/2008 z dnia 9.09.2008 r.	-	-	-	dr woj. nr 177
765			1/1	-	-	Trzebiatów 1	Trzebiatów-miasto	gryficki	873	39467	I.III.MK-5340/II/17/12/2008 z dnia 30.05.2008 r.	-	-	-	dr woj. nr 109
766			56/1	-	-	Trzebiatów 1	Trzebiatów-miasto	gryficki	3	39467	I.III.MK-5340/II/17/12/2008 z dnia 30.05.2008 r.	-	-	-	dr woj. nr 109
767			3/1	-	-	Trzebiatów 1	Trzebiatów-miasto	gryficki	433	39467	I.III.MK-5340/II/17/12/2008 z dnia 30.05.2008 r.	-	-	-	dr woj. nr 109
768			4/1	-	-	Trzebiatów 1	Trzebiatów-miasto	gryficki	233	39467	I.III.MK-5340/II/17/12/2008 z dnia 30.05.2008 r.	-	-	-	dr woj. nr 109
769			145	dr	-	Kłepicz	Moryń	gryfiński	49900	SZ1Y/00063361/3	GKN.III.MG.7723/3/25/2008 z dnia 2.07.2008 r.	-	-	-	dr woj. nr 124
770			32/2	-	-	Trzebiatów 1	Trzebiatów-miasto	gryficki	744	39467	I.III.MK-5340/II/17/12/2008 z dnia 30.05.2008 r.	-	-	-	dr woj. nr 109
771			17/6	-	-	Trzebiatów 1	Trzebiatów-miasto	gryficki	227	39467	I.III.MK-5340/II/17/12/2008 z dnia 30.05.2008 r.	-	-	-	dr woj. nr 109
772			34/1	-	-	Trzebiatów 1	Trzebiatów-miasto	gryficki	1139	39467	I.III.MK-5340/II/17/12/2008 z dnia 30.05.2008 r.	-	-	-	dr woj. nr 109
773			36/1	-	-	Trzebiatów 1	Trzebiatów-miasto	gryficki	1022	39467	I.III.MK-5340/II/17/12/2008 z dnia 30.05.2008 r.	-	-	-	dr woj. nr 109
774			104	dr	-	Zielin	Gryfice	gryficki	37500	38506	GKN.III.MG.7723/3/8/2006 z dnia 9.02.2007 r.	-	-	-	dr woj. nr 109
775			236/1	dr	-	Stare Łysogórki	Mieszkowice	gryfiński	65	SZ1Y/00055385/8	umowa sprzedaży z dnia 12.06.2007 Repertorium A nr 4267/2007	-	-	-	dr woj. nr 126
776			275/2	-	-	Wełtyń II	Gryfino	gryfiński	1222	SZ1Y/00058340/2	GKN.III.MG.7723/3/15/2008 z dnia 2.05.2008 r.	-	-	-	dr woj. nr 120
777			27/2	-	-	Wełtyń II	Gryfino	gryfiński	1315	SZ1Y/00058340/2	GKN.III.MG.7723/3/15/2008 z dnia 2.05.2008 r.	-	-	-	dr woj. nr 120
778			26/2	-	-	Wełtyń II	Gryfino	gryfiński	252	SZ1Y/00058340/2	GKN.III.MG.7723/3/15/2008 z dnia 2.05.2008 r.	-	-	-	dr woj. nr 120
779			276/2	-	-	Wełtyń II	Gryfino	gryfiński	598	SZ1Y/00058340/2	GKN.III.MG.7723/3/15/2008 z dnia 2.05.2008 r.	-	-	-	dr woj. nr 120
780	37/2	-	-	Wełtyń II	Gryfino	gryfiński	5209	SZ1Y/00058340/2	GKN.III.MG.7723/3/15/2008 z dnia 2.05.2008 r.	-	-	-	dr woj. nr 120		

**Stan mienia Województwa Zachodniopomorskiego
(nieruchomości znajdujące się we władaniu Samorządowych Jednostek Organizacyjnych)
na dzień 31.12.2010 r.**

Załącznik nr 1 cd.

2	3	Oznaczenie działki ewidencyjnej								11	12	13	14	15	16
		4	5	6	7	8	9	10							
Nazwa jednostki	Adres jednostki	Numer działki	Użytek	Adres	Obręb	Gmina	Powiat	Powierzchnia [m ²]	Numer KW	Podstawa nabycia prawa własności	Udział	Forma władania	Rodzaj użytkowania	Obecne wykorzystanie	
781	Zachodniopomorski Zarząd Dróg Wojewódzkich w Koszalinie - DROGI WOJEWÓDZKIE	ul. Szczecińska 31, 75-122 Koszalin	117	-	-	Weltyń II	Gryfino	gryfiński	21200	SZ1Y/00058340/2	GKN.III.MG.7723/3/15/2008 z dnia 2.05.2008 r.	-	-	-	dr woj. nr 120
782			36/4	-	-	Weltyń II	Gryfino	gryfiński	5485	SZ1Y/00058340/2	GKN.III.MG.7723/3/15/2008 z dnia 2.05.2008 r.	-	-	-	dr woj. nr 120
783			35/2	-	-	Weltyń II	Gryfino	gryfiński	5119	SZ1Y/00058340/2	GKN.III.MG.7723/3/15/2008 z dnia 2.05.2008 r.	-	-	-	dr woj. nr 120
784			33/2	-	-	Weltyń II	Gryfino	gryfiński	5200	SZ1Y/00058340/2	GKN.III.MG.7723/3/15/2008 z dnia 2.05.2008 r.	-	-	-	dr woj. nr 120
785			34/2	-	-	Weltyń II	Gryfino	gryfiński	5620	SZ1Y/00058340/2	GKN.III.MG.7723/3/15/2008 z dnia 2.05.2008 r.	-	-	-	dr woj. nr 120
786			32/6	-	-	Weltyń II	Gryfino	gryfiński	6627	SZ1Y/00058340/2	GKN.III.MG.7723/3/15/2008 z dnia 2.05.2008 r.	-	-	-	dr woj. nr 120
787			28/2	-	-	Weltyń II	Gryfino	gryfiński	555	SZ1Y/00058340/2	GKN.III.MG.7723/3/15/2008 z dnia 2.05.2008 r.	-	-	-	dr woj. nr 120
788			456	-	-	Weltyń	Gryfino	gryfiński	29508	SZ1Y/00058338/5	GKN.III.MG.7723/3/15/2008 z dnia 2.05.2008 r.	-	-	-	dr woj. nr 120
789			283	-	-	Weltyń	Gryfino	gryfiński	26532	SZ1Y/00058338/5	GKN.III.MG.7723/3/15/2008 z dnia 2.05.2008 r.	-	-	-	dr woj. nr 120
790			169	-	-	Weltyń	Gryfino	gryfiński	17742	SZ1Y/00058338/5	GKN.III.MG.7723/3/15/2008 z dnia 2.05.2008 r.	-	-	-	dr woj. nr 120
791			457/3	-	-	Weltyń	Gryfino	gryfiński	517	SZ1Y/00061377/4	BWG.7430-1P/11/2006 z dnia 14.04.2006 r.	-	-	-	dr woj. nr 120
792			220/1	-	-	Chlebowo	Bobolice	koszaliński	33500	48005	K-GNK.IV-BS-7723-2/23/2/2006 z dnia 21.06.2007 r.	-	-	-	dr woj. nr 171
793			213	-	ul.Piastów	Gryfino 3	Gryfino-miasto	gryfiński	5223	SZ1Y/00058337/8	GKN.III.MG.7723/3/15/2008 z dnia 2.05.2008 r.	-	-	-	dr woj. nr 120
794			273/2	-	ul.Sprzymierzonych	Gryfino 3	Gryfino-miasto	gryfiński	322	SZ1Y/00058337/8	GKN.III.MG.7723/3/15/2008 z dnia 2.05.2008 r.	-	-	-	dr woj. nr 120
795			272	-	ul.Grunwaldzka	Gryfino 3	Gryfino-miasto	gryfiński	2930	SZ1Y/00058337/8	GKN.III.MG.7723/3/15/2008 z dnia 2.05.2008 r.	-	-	-	dr woj. nr 120
796			207/7	-	ul.Piastów	Gryfino 3	Gryfino-miasto	gryfiński	12	SZ1Y/00058337/8	GKN.III.MG.7723/3/15/2008 z dnia 2.05.2008 r.	-	-	-	dr woj. nr 120
797			188	-	ul.Wojska Polskiego	Gryfino 2	Gryfino-miasto	gryfiński	33985	SZ1Y/00058342/6	GKN.III.MG.7723/3/15/2008 z dnia 2.05.2008 r.	-	-	-	dr woj. nr 120
798			512	-	-	Mętno	Chojna	gryfiński	55500	SZ1Y/00058974/5	GKN.III.MG.7723/3/25/2008 z dnia 2.07.2008 r.	-	-	-	dr woj. nr 124
799			449	-	-	Mętno	Chojna	gryfiński	10300	SZ1Y/00058975/2	GKN.III.MG.7723/3/25/2008 z dnia 2.07.2008 r.	-	-	-	dr woj. nr 124
800			360/2	-	-	Mętno	Chojna	gryfiński	44300	-	GKN.III.MG.7723/3/25/2008 z dnia 2.07.2008 r.	-	-	-	dr woj. nr 124
801			106	-	-	Mętno	Chojna	gryfiński	3600	-	GKN.III.MG.7723/3/25/2008 z dnia 2.07.2008 r.	-	-	-	dr woj. nr 124
802			360/1	-	-	Mętno	Chojna	gryfiński	60	-	GKN.III.MG.7723/3/25/2008 z dnia 2.07.2008 r.	-	-	-	dr woj. nr 124
803			310/2	-	-	Krzyków	Chojna	gryfiński	592	-	GKN.III.MG.7723/3/14/2008 z dnia 17.07.2008 r.	-	-	-	dr woj. nr 122
804			292	-	-	Krzyków	Chojna	gryfiński	126	-	GKN.III.MG.7723/3/14/2008 z dnia 17.07.2008 r.	-	-	-	dr woj. nr 122

Stan mienia Województwa Zachodniopomorskiego
(nieruchomości znajdujące się we władaniu Samorządowych Jednostek Organizacyjnych)
na dzień 31.12.2010 r.

Załącznik nr 1 cd.

	Nazwa jednostki	Adres jednostki	Oznaczenie działki ewidencyjnej							Numer KW	Podstawa nabycia prawa własności	Udział	Forma władania	Rodzaj użytkowania	Obecne wykorzystanie
			Numer działki	Użytek	Adres	Obręb	Gmina	Powiat	Powierzchnia [m ²]						
	2	3	4	5	6	7	8	9	10	11	12	13	14	15	16
805	Zachodniopomorski Zarząd Dróg Wojewódzkich w Koszalinie - DROGI WOJEWÓDZKIE	ul. Szczecińska 31, 75-122 Koszalin	290/1	-	-	Krzymów	Chojna	gryfiński	35500	-	GKN.III.MG.7723/3/14/2008 z dnia 17.07.2008 r.	-	-	-	dr woj. nr 122
806			310/1	-	-	Krzymów	Chojna	gryfiński	28301	-	GKN.III.MG.7723/3/14/2008 z dnia 17.07.2008 r.	-	-	-	dr woj. nr 122
807			215/5	-	-	Krajnik Dolny	Chojna	gryfiński	1253	1954	GKN.III.MG.7723/3/14/2008 z dnia 17.07.2008 r.	-	-	-	dr woj. nr 122
808			298/7	dr	-	Krajnik Dolny	Chojna	gryfiński	24	SZ1Y/00063170/7	GKN.III.MG.7723/3/14/2008 z dnia 17.07.2008 r.	-	-	-	dr woj. nr 122
809			289/20	-	-	Krajnik Dolny	Chojna	gryfiński	8	43006	GKN.III.MG.7723/3/14/2008 z dnia 17.07.2008 r.	-	-	-	dr woj. nr 122
810			289/18	-	-	Krajnik Dolny	Chojna	gryfiński	8	43006	GKN.III.MG.7723/3/14/2008 z dnia 17.07.2008 r.	-	-	-	dr woj. nr 122
811			35/1	-	-	Trzebiatów 1	Trzebiatów-miasto	gryficki	1844	39467	I.III.MK-5340/II/17/12/2008 z dnia 30.05.2008 r.	-	-	-	dr woj. nr 109
812			214/1	dr	-	Krajnik Dolny	Chojna	gryfiński	100	SZ1Y/00063170/7	GKN.III.MG.7723/3/14/2008 z dnia 17.07.2008 r.	-	-	-	dr woj. nr 122
813			45/1	-	-	Trzebiatów 1	Trzebiatów-miasto	gryficki	18	39467	I.III.MK-5340/II/17/12/2008 z dnia 30.05.2008 r.	-	-	-	dr woj. nr 109
814			171/6	dr	-	Krajnik Dolny	Chojna	gryfiński	12000	SZ1Y/00063170/7	GKN.III.MG.7723/3/14/2008 z dnia 17.07.2008 r.	-	-	-	dr woj. nr 122
815			171/4	dr	-	Krajnik Dolny	Chojna	gryfiński	3217	SZ1Y/00063170/7	GKN.III.MG.7723/3/14/2008 z dnia 17.07.2008 r.	-	-	-	dr woj. nr 122
816			171/5	dr	-	Krajnik Dolny	Chojna	gryfiński	15000	SZ1Y/00063170/7	GKN.III.MG.7723/3/14/2008 z dnia 17.07.2008 r.	-	-	-	dr woj. nr 122
817			171/3	dr	-	Krajnik Dolny	Chojna	gryfiński	923	SZ1Y/00063170/7	GKN.III.MG.7723/3/14/2008 z dnia 17.07.2008 r.	-	-	-	dr woj. nr 122
818			2	dr	-	Chojna 8	Chojna-miasto	gryfiński	45917	SZ1Y/00063360/6	GKN.III.MG.7723/3/25/2008 z dnia 2.07.2008 r.	-	-	-	dr woj. nr 124
819			16/2	dr	-	Chojna 6	Chojna-miasto	gryfiński	4681	SZ1Y/00063359/6	GKN.III.MG.7723/3/25/2008 z dnia 2.07.2008 r.	-	-	-	dr woj. nr 124
820			16/1	dr	-	Chojna 6	Chojna-miasto	gryfiński	791	SZ1Y/00063359/6	GKN.III.MG.7723/3/25/2008 z dnia 2.07.2008 r.	-	-	-	dr woj. nr 124
821			840	dr	-	Mirosławiec 1	Mirosławiec-miasto	walecki	2167	KO1W/00038235/5	K-GKN.IV-LL-7723-2/11/6/2008 z dnia 9.09.2008 r.	-	-	-	dr woj. nr 177
822			42/1	-	-	Trzebiatów 1	Trzebiatów-miasto	gryficki	251	39467	I.III.MK-5340/II/17/12/2008 z dnia 30.05.2008 r.	-	-	-	dr woj. nr 109
823			911/3	-	-	Trzebiatów 1	Trzebiatów-miasto	gryficki	13	39467	I.III.MK-5340/II/17/12/2008 z dnia 30.05.2008 r.	-	-	-	dr woj. nr 109
824			2130/4	-	-	Trzebiatów 1	Trzebiatów-miasto	gryficki	1559	39467	I.III.MK-5340/II/17/12/2008 z dnia 30.05.2008 r.	-	-	-	dr woj. nr 109
825			2108/1	-	-	Trzebiatów 1	Trzebiatów-miasto	gryficki	214	39467	I.III.MK-5340/II/17/12/2008 z dnia 30.05.2008 r.	-	-	-	dr woj. nr 109
826			2132/1	-	-	Trzebiatów 1	Trzebiatów-miasto	gryficki	7	39467	I.III.MK-5340/II/17/12/2008 z dnia 30.05.2008 r.	-	-	-	dr woj. nr 109
827			2131/3	-	-	Trzebiatów 1	Trzebiatów-miasto	gryficki	1730	39467	I.III.MK-5340/II/17/12/2008 z dnia 30.05.2008 r.	-	-	-	dr woj. nr 109
828			2488/1	-	-	Trzebiatów 1	Trzebiatów-miasto	gryficki	4884	39467	I.III.MK-5340/II/17/12/2008 z dnia 30.05.2008 r.	-	-	-	dr woj. nr 109

Stan mienia Województwa Zachodniopomorskiego
(nieruchomości znajdujące się we władaniu Samorządowych Jednostek Organizacyjnych)
na dzień 31.12.2010 r.

Załącznik nr 1 cd.

	Nazwa jednostki	Adres jednostki	Oznaczenie działki ewidencyjnej							Numer KW	Podstawa nabycia prawa własności	Udział	Forma władania	Rodzaj użytkowania	Obecne wykorzystanie		
			Numer działki	Użytek	Adres	Obręb	Gmina	Powiat	Powierzchnia [m ²]								
	2	3	4	5	6	7	8	9	10	11	12	13	14	15	16		
829	Zachodniopomorski Zarząd Dróg Wojewódzkich w Koszalinie - DROGI WOJEWÓDZKIE	ul. Szczecińska 31, 75-122 Koszalin	2132/3	-		Trzebiatów 1	Trzebiatów-miasto	gryficki	115	39467	I.III.MK-5340/II/17/12/2008 z dnia 30.05.2008 r.	-	-	-	dr woj. nr 109		
830			2492/2	-		Trzebiatów 1	Trzebiatów-miasto	gryficki	1767	39467	I.III.MK-5340/II/17/12/2008 z dnia 30.05.2008 r.	-	-	-	dr woj. nr 109		
831			1202	-		Banie 5	Banie-miasto	gryfiński	26725	SZ1Y/00058806/7	GKN.III.MG.7723/3/12/2008 z dnia 30.05.2008 r.	-	-	-	dr woj. nr 122		
832			973	-		Banie 3	Banie-miasto	gryfiński	42683	SZ1Y/00058805/0	GKN.III.MG.7723/3/12/2008 z dnia 30.05.2008 r.	-	-	-	dr woj. nr 122		
833			653	-		Banie 2	Banie-miasto	gryfiński	7608	SZ1Y/00058804/3	GKN.III.MG.7723/3/12/2008 z dnia 30.05.2008 r.	-	-	-	dr woj. nr 122		
834			492	-		Banie 2	Banie-miasto	gryfiński	9935	SZ1Y/00058804/3	GKN.III.MG.7723/3/12/2008 z dnia 30.05.2008 r.	-	-	-	dr woj. nr 122		
835			442	-		Banie 2	Banie-miasto	gryfiński	6361	SZ1Y/00058804/3	GKN.III.MG.7723/3/12/2008 z dnia 30.05.2008 r.	-	-	-	dr woj. nr 122		
836			441	-		Banie 2	Banie-miasto	gryfiński	11263	SZ1Y/00058804/3	GKN.III.MG.7723/3/12/2008 z dnia 30.05.2008 r.	-	-	-	dr woj. nr 122		
837			440	-		Banie 2	Banie-miasto	gryfiński	17375	SZ1Y/00058804/3	GKN.III.MG.7723/3/12/2008 z dnia 30.05.2008 r.	-	-	-	dr woj. nr 122		
838			270/2	-		Baniewice	Banie	gryfiński	14400	SZ1Y/00058802/9	GKN.III.MG.7723/3/12/2008 z dnia 30.05.2008 r.	-	-	-	dr woj. nr 122		
839			127	-		Baniewice	Banie	gryfiński	74400	SZ1Y/00058802/9	GKN.III.MG.7723/3/12/2008 z dnia 30.05.2008 r.	-	-	-	dr woj. nr 122		
840			71	-		Mrzeżyno 3	Trzebiatów	gryficki	36800	38515	GKN.III.MG.7723/3/8/2006 z dnia 9.02.2007 r.	-	-	-	dr woj. nr 109		
841			195	-		Wlewo	Trzebiatów	gryficki	14900	39284	GKN.III.MG.7723/3/8/2006 z dnia 9.02.2007 r.	-	-	-	dr woj. nr 109		
842			344	dr		Kłodkowo	Trzebiatów	gryficki	40300	38517	GKN.III.MG.7723/3/8/2006 z dnia 9.02.2007 r.	-	-	-	dr woj. nr 109		
843			393/1	dr		Kłodkowo	Trzebiatów	gryficki	10600	38517	GKN.III.MG.7723/3/8/2006 z dnia 9.02.2007 r.	-	-	-	dr woj. nr 109		
844			335	dr		Kłodkowo	Trzebiatów	gryficki	54800	38517	GKN.III.MG.7723/3/8/2006 z dnia 9.02.2007 r.	-	-	-	dr woj. nr 109		
845			1/1	-		Trzebiatów 2	Trzebiatów-miasto	gryficki	253	39466	I.III.MK-5340/II/17/12/2008 z dnia 30.05.2008 r.	-	-	-	-		
846			140/1	-		Trzebiatów 2	Trzebiatów-miasto	gryficki	560	39466	I.III.MK-5340/II/17/12/2008 z dnia 30.05.2008 r.	-	-	-	-		
847			892/1	-		Gorzysław	Trzebiatów	gryficki	367	12879	GKN.III.MG.7723/3/8/2006 z dnia 9.02.2007 r.	-	-	-	dr woj. nr 109		
848			891/1	-		Gorzysław	Trzebiatów	gryficki	228	12879	GKN.III.MG.7723/3/8/2006 z dnia 9.02.2007 r.	-	-	-	dr woj. nr 109		
849			890/5	-		Gorzysław	Trzebiatów	gryficki	181	12879	GKN.III.MG.7723/3/8/2006 z dnia 9.02.2007 r.	-	-	-	dr woj. nr 109		
850			890/6	-		Gorzysław	Trzebiatów	gryficki	100	12879	GKN.III.MG.7723/3/8/2006 z dnia 9.02.2007 r.	-	-	-	dr woj. nr 109		
851													GKN.III.MG.7723/3/8/2006 z dnia 9.02.2007 r.	-	-	-	dr woj. nr 109
852													GKN.III.MG.7723/3/8/2006 z dnia 9.02.2007 r.	-	-	-	dr woj. nr 109

**Stan mienia Województwa Zachodniopomorskiego
(nieruchomości znajdujące się we władaniu Samorządowych Jednostek Organizacyjnych)
na dzień 31.12.2010 r.**

Załącznik nr 1 cd.

	Nazwa jednostki	Adres jednostki	Oznaczenie działki ewidencyjnej							Numer KW	Podstawa nabycia prawa własności	Udział	Forma władania	Rodzaj użytkowania	Obecne wykorzystanie
			Numer działki	Użytek	Adres	Obręb	Gmina	Powiat	Powierzchnia [m ²]						
	2	3	4	5	6	7	8	9	10	11	12	13	14	15	16
853	Zachodniopomorski Zarząd Dróg Wojewódzkich w Koszalinie - DROGI WOJEWÓDZKIE	ul. Szczecińska 31, 75-122 Koszalin	494/3	dr	-	Trzebusz	Trzebiatów	gryficki	1429	38514	GKN.III.MG.7723/3/8/2006 z dnia 9.02.2007 r.	-	-	-	dr woj. nr 109
854			509	dr	-	Trzebusz	Trzebiatów	gryficki	43300	38514	GKN.III.MG.7723/3/8/2006 z dnia 9.02.2007 r.	-	-	-	dr woj. nr 109
855			491	dr	-	Trzebusz	Trzebiatów	gryficki	19100	38514	GKN.III.MG.7723/3/8/2006 z dnia 9.02.2007 r.	-	-	-	dr woj. nr 109
856			189	dr	-	Chelm Gryficki	Trzebiatów	gryficki	35100	38512	GKN.III.MG.7723/3/8/2006 z dnia 9.02.2007 r.	-	-	-	dr woj. nr 109
857			172	dr	-	Chelm Gryficki	Trzebiatów	gryficki	1200	38512	GKN.III.MG.7723/3/8/2006 z dnia 9.02.2007 r.	-	-	-	dr woj. nr 109
858			337/3	dr	-	Chelm Gryficki	Trzebiatów	gryficki	200	38512	GKN.III.MG.7723/3/8/2006 z dnia 9.02.2007 r.	-	-	-	dr woj. nr 109
859			336/1	dr	-	Chelm Gryficki	Trzebiatów	gryficki	1100	38512	GKN.III.MG.7723/3/8/2006 z dnia 9.02.2007 r.	-	-	-	dr woj. nr 109
860			335	dr	-	Chelm Gryficki	Trzebiatów	gryficki	500	38512	GKN.III.MG.7723/3/8/2006 z dnia 9.02.2007 r.	-	-	-	dr woj. nr 109
861			373	dr	-	Chelm Gryficki	Trzebiatów	gryficki	2800	38512	GKN.III.MG.7723/3/8/2006 z dnia 9.02.2007 r.	-	-	-	dr woj. nr 109
862			364	dr	-	Chelm Gryficki	Trzebiatów	gryficki	1900	38512	GKN.III.MG.7723/3/8/2006 z dnia 9.02.2007 r.	-	-	-	dr woj. nr 109
863			357/1	dr	-	Chelm Gryficki	Trzebiatów	gryficki	800	38512	GKN.III.MG.7723/3/8/2006 z dnia 9.02.2007 r.	-	-	-	dr woj. nr 109
864			347/1	dr	-	Chelm Gryficki	Trzebiatów	gryficki	1400	38512	GKN.III.MG.7723/3/8/2006 z dnia 9.02.2007 r.	-	-	-	dr woj. nr 109
865			43	dr	-	Chelm Gryficki	Trzebiatów	gryficki	1100	38627	GKN.III.MG.7723/3/6/2006 z dnia 14.12.2006 r.	-	-	-	dr woj. nr 102
866			25	dr	-	Chelm Gryficki	Trzebiatów	gryficki	4100	38627	GKN.III.MG.7723/3/6/2006 z dnia 14.12.2006 r.	-	-	-	dr woj. nr 102
867			16	dr	-	Chelm Gryficki	Trzebiatów	gryficki	31600	38627	GKN.III.MG.7723/3/6/2006 z dnia 14.12.2006 r.	-	-	-	dr woj. nr 102
868			405	dr	-	Chelm Gryficki	Trzebiatów	gryficki	8600	38627	GKN.III.MG.7723/3/6/2006 z dnia 14.12.2006 r.	-	-	-	dr woj. nr 102
869			2498/1	-	-	Trzebiatów 1	Trzebiatów-miasto	gryficki	20	39467	I.III.MK-5340/II/17/12/2008 z dnia 30.05.2008 r.	-	-	-	dr woj. nr 109
870			141/6	dr	-	Włodarka	Trzebiatów	gryficki	200	38626	GKN.III.MG.7723/3/6/2006 z dnia 14.12.2006 r.	-	-	-	dr woj. nr 102
871			3	dr	-	Nowielice	Trzebiatów	gryficki	19000	38513	GKN.III.MG.7723/3/8/2006 z dnia 9.02.2007 r.	-	-	-	dr woj. nr 109
872			51/2	dr	-	Włodarka	Trzebiatów	gryficki	400	38626	GKN.III.MG.7723/3/6/2006 z dnia 14.12.2006 r.	-	-	-	dr woj. nr 102
873	16	dr	-	Włodarka	Trzebiatów	gryficki	38500	38626	GKN.III.MG.7723/3/6/2006 z dnia 14.12.2006 r.	-	-	-	dr woj. nr 102		
874	15	dr	-	Włodarka	Trzebiatów	gryficki	2100	38626	GKN.III.MG.7723/3/6/2006 z dnia 14.12.2006 r.	-	-	-	dr woj. nr 102		
875	80/1	dr	-	Zapolice	Trzebiatów	gryficki	6	38629	GKN.III.MG.7723/3/6/2006 z dnia 14.12.2006 r.	-	-	-	dr woj. nr 102		
876	58/1	dr	-	Zapolice	Trzebiatów	gryficki	238	38629	GKN.III.MG.7723/3/6/2006 z dnia 14.12.2006 r.	-	-	-	dr woj. nr 102		

**Stan mienia Województwa Zachodniopomorskiego
(nieruchomości znajdujące się we władaniu Samorządowych Jednostek Organizacyjnych)
na dzień 31.12.2010 r.**

Załącznik nr 1 cd.

	Nazwa jednostki	Adres jednostki	Oznaczenie działki ewidencyjnej							Numer KW	Podstawa nabycia prawa własności	Udział	Forma władania	Rodzaj użytkowania	Obecne wykorzystanie
			Numer działki	Użytek	Adres	Obszar	Gmina	Powiat	Powierzchnia [m ²]						
	2	3	4	5	6	7	8	9	10	11	12	13	14	15	16
877	Zachodniopomorski Zarząd Dróg Wojewódzkich w Koszalinie - DROGI WOJEWÓDZKIE	ul. Szczecińska 31, 75-122 Koszalin	71	dr	-	Zapolice	Trzebiatów	gryficki	3900	38629	GKN.III.MG.7723/3/6/2006 z dnia 14.12.2006 r.	-	-	-	dr woj. nr 102
878			39	dr	-	Zapolice	Trzebiatów	gryficki	11900	38629	GKN.III.MG.7723/3/6/2006 z dnia 14.12.2006 r.	-	-	-	dr woj. nr 102
879			117/3	-	-	Rogozina	Trzebiatów	gryficki	301	34223	umowa sprzedaży z dnia 21.01.2008 Repertorium A nr 555/2008	-	-	-	dr woj. nr 102
880			379/1	dr	-	Mrzeżyno 1	Trzebiatów	gryficki	18519	38516	GKN.III.MG.7723/3/8/2006 z dnia 9.02.2007 r.	-	-	-	dr woj. nr 109
881			72	-	-	Mrzeżyno 3	Trzebiatów	gryficki	37500	38515	GKN.III.MG.7723/3/8/2006 z dnia 9.02.2007 r.	-	-	-	dr woj. nr 109
882			2018/3	dr	-	Trzebiatów 11	Trzebiatów	gryficki	4186	38520	GKN.III.MG.7723/3/8/2006 z dnia 9.02.2007 r.	-	-	-	dr woj. nr 109
883			2018/2	dr	-	Trzebiatów 11	Trzebiatów	gryficki	16758	38520	GKN.III.MG.7723/3/8/2006 z dnia 9.02.2007 r.	-	-	-	dr woj. nr 109
884			145/1	-	-	Trzebiatów 2	Trzebiatów-miasto	gryficki	431	39466	I.III.MK-5340/II/17/12/2008 z dnia 30.05.2008 r.	-	-	-	-
885			143/1	-	-	Trzebiatów 2	Trzebiatów-miasto	gryficki	1211	39466	I.III.MK-5340/II/17/12/2008 z dnia 30.05.2008 r.	-	-	-	-
886			233	dr	ul. Zagórska	Trzebiatów 7	Trzebiatów	gryficki	4453	38518	GKN.III.MG.7723/3/8/2006 z dnia 9.02.2007 r.	-	-	-	dr woj. nr 109
887			462/105	dr	ul. Kolobrzaska	Trzebiatów 6	Trzebiatów	gryficki	3440	39979	POŚ 7430/32/2008 z dnia 12.05.2008 r.	-	-	-	dr woj. nr 102
888			456/1	-	-	Trzebiatów 6	Trzebiatów	gryficki	1235	38631	POŚ 7430/27/2007 z dnia 2.04.2007 r.	-	-	-	dr woj. nr 102
889			218	dr	-	Trzebiatów 5	Trzebiatów	gryficki	1187	38633	GKN.III.MG.7723/3/6/2006 z dnia 14.12.2006 r.	-	-	-	dr woj. nr 102
890			179/1	dr	-	Trzebiatów 5	Trzebiatów	gryficki	3434	38633	GKN.III.MG.7723/3/6/2006 z dnia 14.12.2006 r.	-	-	-	dr woj. nr 102
891			167	dr	-	Trzebiatów 5	Trzebiatów	gryficki	4707	38633	GKN.III.MG.7723/3/6/2006 z dnia 14.12.2006 r.	-	-	-	dr woj. nr 102
892			306	dr	-	Trzebiatów 4	Trzebiatów	gryficki	10586	38632	GKN.III.MG.7723/3/6/2006 z dnia 14.12.2006 r.	-	-	-	dr woj. nr 102
893			166	dr	-	Trzebiatów 5	Trzebiatów	gryficki	2711	38633	GKN.III.MG.7723/3/6/2006 z dnia 14.12.2006 r.	-	-	-	dr woj. nr 102
894			305	dr	-	Trzebiatów 4	Trzebiatów	gryficki	17136	38632	GKN.III.MG.7723/3/6/2006 z dnia 14.12.2006 r.	-	-	-	dr woj. nr 102
895			597/3	dr	-	Trzebiatów 3	Trzebiatów	gryficki	861	38631	GKN.III.MG.7723/3/6/2006 z dnia 14.12.2006 r.	-	-	-	dr woj. nr 102
896			30	dr	-	Trzebiatów 3	Trzebiatów	gryficki	2702	38631	GKN.III.MG.7723/3/6/2006 z dnia 14.12.2006 r.	-	-	-	dr woj. nr 102
897	1028	dr	-	Trzebiatów 3	Trzebiatów	gryficki	1642	38631	GKN.III.MG.7723/3/6/2006 z dnia 14.12.2006 r.	-	-	-	dr woj. nr 102		
898	690	dr	-	Trzebiatów 3	Trzebiatów	gryficki	21673	38631	GKN.III.MG.7723/3/6/2006 z dnia 14.12.2006 r.	-	-	-	dr woj. nr 102		
899	577	dr	-	Trzebiatów 3	Trzebiatów	gryficki	37427	38631	GKN.III.MG.7723/3/6/2006 z dnia 14.12.2006 r.	-	-	-	dr woj. nr 102		
900	350	dr	-	Trzebiatów 2	Trzebiatów	gryficki	12087	38630	GKN.III.MG.7723/3/6/2006 z dnia 14.12.2006 r.	-	-	-	dr woj. nr 102		

**Stan mienia Województwa Zachodniopomorskiego
(nieruchomości znajdujące się we władaniu Samorządowych Jednostek Organizacyjnych)
na dzień 31.12.2010 r.**

Załącznik nr 1 cd.

	Nazwa jednostki	Adres jednostki	Oznaczenie działki ewidencyjnej							Numer KW	Podstawa nabycia prawa własności	Udział	Forma władania	Rodzaj użytkowania	Obecne wykorzystanie
			Numer działki	Użytek	Adres	Obręb	Gmina	Powiat	Powierzchnia [m ²]						
	2	3	4	5	6	7	8	9	10	11	12	13	14	15	16
901	Zachodniopomorski Zarząd Dróg Wojewódzkich w Koszalinie - DROGI WOJEWÓDZKIE	ul. Szczecińska 31, 75-122 Koszalin	174	dr	-	Trzebiatów 2	Trzebiatów	gryficki	1469	38630	GKN.III.MG.7723/3/6/2006 z dnia 14.12.2006 r.	-	-	-	dr woj. nr 102
902			2122/1	dr	-	Trzebiatów 1	Trzebiatów	gryficki	65	38519	GKN.III.MG.7723/3/8/2006 z dnia 9.02.2007 r.	-	-	-	dr woj. nr 109
903			2121/1	dr	-	Trzebiatów 1	Trzebiatów	gryficki	154	38519	GKN.III.MG.7723/3/8/2006 z dnia 9.02.2007 r.	-	-	-	dr woj. nr 109
904			2118/1	dr	-	Trzebiatów 1	Trzebiatów	gryficki	64	38519	GKN.III.MG.7723/3/8/2006 z dnia 9.02.2007 r.	-	-	-	dr woj. nr 109
905			2117/1	dr	ul. Mostowa	Trzebiatów 1	Trzebiatów	gryficki	203	38519	GKN.III.MG.7723/3/8/2006 z dnia 9.02.2007 r.	-	-	-	dr woj. nr 109
906			2501	dr	-	Trzebiatów 1	Trzebiatów	gryficki	9726	38519	GKN.III.MG.7723/3/8/2006 z dnia 9.02.2007 r.	-	-	-	dr woj. nr 109
907			2123/1	dr	-	Trzebiatów 1	Trzebiatów	gryficki	743	38519	GKN.III.MG.7723/3/8/2006 z dnia 9.02.2007 r.	-	-	-	dr woj. nr 109
908			2119/1	dr	-	Trzebiatów 1	Trzebiatów	gryficki	83	38519	GKN.III.MG.7723/3/8/2006 z dnia 9.02.2007 r.	-	-	-	dr woj. nr 109
909			2116/1	dr	-	Trzebiatów 1	Trzebiatów	gryficki	443	38519	GKN.III.MG.7723/3/8/2006 z dnia 9.02.2007 r.	-	-	-	dr woj. nr 109
910			445	dr	-	Śliwin	Rewal	gryficki	17347	38639	GKN.III.MG.7723/3/6/2006 z dnia 14.12.2006 r.	-	-	-	dr woj. nr 102
911			323	dr	-	Niechorze	Rewal	gryficki	13480	38640	GKN.III.MG.7723/3/6/2006 z dnia 14.12.2006 r.	-	-	-	dr woj. nr 102
912			444	dr	-	Śliwin	Rewal	gryficki	32372	38639	GKN.III.MG.7723/3/6/2006 z dnia 14.12.2006 r.	-	-	-	dr woj. nr 102
913			50	dr	-	Śliwin	Rewal	gryficki	167	38639	GKN.III.MG.7723/3/6/2006 z dnia 14.12.2006 r.	-	-	-	dr woj. nr 102
914			216/2	dr	-	Śliwin	Rewal	gryficki	2350	38639	GKN.III.MG.7723/3/6/2006 z dnia 14.12.2006 r.	-	-	-	dr woj. nr 102
915			395/1	dr	-	Rewal 1	Rewal	gryficki	18283	38638	GKN.III.MG.7723/3/6/2006 z dnia 14.12.2006 r.	-	-	-	dr woj. nr 102
916			125/1	dr	-	Rewal 1	Rewal	gryficki	15834	38638	GKN.III.MG.7723/3/6/2006 z dnia 14.12.2006 r.	-	-	-	dr woj. nr 102
917			120/3	dr	-	Pustkowo	Rewal	gryficki	16623	38637	GKN.III.MG.7723/3/6/2006 z dnia 14.12.2006 r.	-	-	-	dr woj. nr 102
918			62/2	dr	-	Pustkowo	Rewal	gryficki	1076	38637	GKN.III.MG.7723/3/6/2006 z dnia 14.12.2006 r.	-	-	-	dr woj. nr 102
919			119	dr	-	Pustkowo	Rewal	gryficki	23600	38637	GKN.III.MG.7723/3/6/2006 z dnia 14.12.2006 r.	-	-	-	dr woj. nr 102
920			120/2	dr	-	Pustkowo	Rewal	gryficki	2136	38637	GKN.III.MG.7723/3/6/2006 z dnia 14.12.2006 r.	-	-	-	dr woj. nr 102
921			14/1	dr	-	Pobierowo	Rewal	gryficki	134	38635	GKN.III.MG.7723/3/6/2006 z dnia 14.12.2006 r.	-	-	-	dr woj. nr 103
922			10/1	dr	-	Pobierowo	Rewal	gryficki	180	38635	GKN.III.MG.7723/3/6/2006 z dnia 14.12.2006 r.	-	-	-	dr woj. nr 103
923			3/1	dr	-	Pobierowo	Rewal	gryficki	82	38635	GKN.III.MG.7723/3/6/2006 z dnia 14.12.2006 r.	-	-	-	dr woj. nr 103
924			2/1	dr	-	Pobierowo	Rewal	gryficki	172	38635	GKN.III.MG.7723/3/6/2006 z dnia 14.12.2006 r.	-	-	-	dr woj. nr 103

**Stan mienia Województwa Zachodniopomorskiego
(nieruchomości znajdujące się we władaniu Samorządowych Jednostek Organizacyjnych)
na dzień 31.12.2010 r.**

Załącznik nr 1 cd.

	Nazwa jednostki	Adres jednostki	Oznaczenie działki ewidencyjnej							Numer KW	Podstawa nabycia prawa własności	Udział	Forma władania	Rodzaj użytkowania	Obecne wykorzystanie
			Numer działki	Użytek	Adres	Obręb	Gmina	Powiat	Powierzchnia [m ²]						
	2	3	4	5	6	7	8	9	10	11	12	13	14	15	16
925	Zachodniopomorski Zarząd Dróg Wojewódzkich w Koszalinie - DROGI WOJEWÓDZKIE	ul. Szczecińska 31, 75-122 Koszalin	37	dr	-	Pobierowo	Rewal	gryficki	48296	38634	GKN.III.MG.7723/3/6/2006 z dnia 14.12.2006 r.	-	-	-	dr woj. nr 102
926			36	dr	-	Pobierowo	Rewal	gryficki	54331	38634	GKN.III.MG.7723/3/6/2006 z dnia 14.12.2006 r.	-	-	-	dr woj. nr 102
927			131/5	-	-	Truskolas	Ploty	gryficki	2067	39288	GKN.III.MG.7723/3/9/2006 z dnia 15.01.2007 r.	-	-	-	dr woj. nr 108
928			133/1	-	-	Truskolas	Ploty	gryficki	313	39288	GKN.III.MG.7723/3/9/2006 z dnia 15.01.2007 r.	-	-	-	dr woj. nr 108
929			128/2	-	-	Truskolas	Ploty	gryficki	214	39288	GKN.III.MG.7723/3/9/2006 z dnia 15.01.2007 r.	-	-	-	dr woj. nr 108
930			127/4	-	-	Truskolas	Ploty	gryficki	1188	39288	GKN.III.MG.7723/3/9/2006 z dnia 15.01.2007 r.	-	-	-	dr woj. nr 108
931			127/2	-	-	Truskolas	Ploty	gryficki	696	39288	GKN.III.MG.7723/3/9/2006 z dnia 15.01.2007 r.	-	-	-	dr woj. nr 108
932			465	-	-	Truskolas	Ploty	gryficki	465	39288	GKN.III.MG.7723/3/9/2006 z dnia 15.01.2007 r.	-	-	-	dr woj. nr 108
933			94/1	-	-	Truskolas	Ploty	gryficki	7211	39288	GKN.III.MG.7723/3/9/2006 z dnia 15.01.2007 r.	-	-	-	dr woj. nr 108
934			68/4	-	-	Truskolas	Ploty	gryficki	536	39288	GKN.III.MG.7723/3/9/2006 z dnia 15.01.2007 r.	-	-	-	dr woj. nr 108
935			68/2	-	-	Truskolas	Ploty	gryficki	2080	39288	GKN.III.MG.7723/3/9/2006 z dnia 15.01.2007 r.	-	-	-	dr woj. nr 108
936			65/3	-	-	Truskolas	Ploty	gryficki	1186	39288	GKN.III.MG.7723/3/9/2006 z dnia 15.01.2007 r.	-	-	-	dr woj. nr 108
937			128/4	-	-	Truskolas	Ploty	gryficki	669	39288	GKN.III.MG.7723/3/9/2006 z dnia 15.01.2007 r.	-	-	-	dr woj. nr 108
938			64/1	-	-	Truskolas	Ploty	gryficki	1792	39288	GKN.III.MG.7723/3/9/2006 z dnia 15.01.2007 r.	-	-	-	dr woj. nr 108
939			129/1	-	-	Truskolas	Ploty	gryficki	212	39288	GKN.III.MG.7723/3/9/2006 z dnia 15.01.2007 r.	-	-	-	dr woj. nr 108
940			67/8	-	-	Truskolas	Ploty	gryficki	53	39288	GKN.III.MG.7723/3/9/2006 z dnia 15.01.2007 r.	-	-	-	dr woj. nr 108
941			67/6	-	-	Truskolas	Ploty	gryficki	4201	39288	GKN.III.MG.7723/3/9/2006 z dnia 15.01.2007 r.	-	-	-	dr woj. nr 108
942			67/4	-	-	Truskolas	Ploty	gryficki	1042	39288	GKN.III.MG.7723/3/9/2006 z dnia 15.01.2007 r.	-	-	-	dr woj. nr 108
943			65/5	-	-	Truskolas	Ploty	gryficki	368	39288	GKN.III.MG.7723/3/9/2006 z dnia 15.01.2007 r.	-	-	-	dr woj. nr 108
944			66/1	-	-	Truskolas	Ploty	gryficki	855	39288	GKN.III.MG.7723/3/9/2006 z dnia 15.01.2007 r.	-	-	-	dr woj. nr 108
945	155/1	-	-	Truskolas	Ploty	gryficki	5603	39288	GKN.III.MG.7723/3/9/2006 z dnia 15.01.2007 r.	-	-	-	dr woj. nr 108		
946	154/1	-	-	Truskolas	Ploty	gryficki	9013	39288	GKN.III.MG.7723/3/9/2006 z dnia 15.01.2007 r.	-	-	-	dr woj. nr 108		
947	153/7	-	-	Truskolas	Ploty	gryficki	600	39288	GKN.III.MG.7723/3/9/2006 z dnia 15.01.2007 r.	-	-	-	dr woj. nr 108		
948	153/9	-	-	Truskolas	Ploty	gryficki	4872	39288	GKN.III.MG.7723/3/9/2006 z dnia 15.01.2007 r.	-	-	-	dr woj. nr 108		

**Stan mienia Województwa Zachodniopomorskiego
(nieruchomości znajdujące się we władaniu Samorządowych Jednostek Organizacyjnych)
na dzień 31.12.2010 r.**

Załącznik nr 1 cd.

	Nazwa jednostki	Adres jednostki	Oznaczenie działki ewidencyjnej							Numer KW	Podstawa nabycia prawa własności	Udział	Forma władania	Rodzaj użytkowania	Obecne wykorzystanie
			Numer działki	Użytek	Adres	Obręb	Gmina	Powiat	Powierzchnia [m ²]						
	2	3	4	5	6	7	8	9	10	11	12	13	14	15	16
949	Zachodniopomorski Zarząd Dróg Wojewódzkich w Koszalinie - DROGI WOJEWÓDZKIE	ul. Szczecińska 31, 75-122 Koszalin	139/2	-	-	Truskolas	Ploty	gryficki	2700	39288	GKN.III.MG.7723/3/9/2006 z dnia 15.01.2007 r.	-	-	-	dr woj. nr 108
950			350/2	-	-	Truskolas	Ploty	gryficki	226	39288	GKN.III.MG.7723/3/9/2006 z dnia 15.01.2007 r.	-	-	-	dr woj. nr 108
951			345/1	-	-	Truskolas	Ploty	gryficki	300	39288	GKN.III.MG.7723/3/9/2006 z dnia 15.01.2007 r.	-	-	-	dr woj. nr 108
952			350/1	-	-	Truskolas	Ploty	gryficki	93	39288	GKN.III.MG.7723/3/9/2006 z dnia 15.01.2007 r.	-	-	-	dr woj. nr 108
953			346/2	-	-	Truskolas	Ploty	gryficki	557	39288	GKN.III.MG.7723/3/9/2006 z dnia 15.01.2007 r.	-	-	-	dr woj. nr 108
954			344/1	-	-	Truskolas	Ploty	gryficki	1379	39288	GKN.III.MG.7723/3/9/2006 z dnia 15.01.2007 r.	-	-	-	dr woj. nr 108
955			343/1	-	-	Truskolas	Ploty	gryficki	51	39288	GKN.III.MG.7723/3/9/2006 z dnia 15.01.2007 r.	-	-	-	dr woj. nr 108
956			440/7	dr	-	Truskolas	Ploty	gryficki	1306	30447	umowa nieodpłatnego przeniesienia wieczystego użytkowania z dnia 19.12.2002 Repertorium A nr 7278/2002	-	-	-	dr woj. nr 108
957			440/6	dr	-	Truskolas	Ploty	gryficki	39	30447	umowa nieodpłatnego przeniesienia wieczystego użytkowania z dnia 19.12.2002 Repertorium A nr 7278/2002	-	-	-	dr woj. nr 108
958			440/5	dr	-	Truskolas	Ploty	gryficki	680	30447	umowa nieodpłatnego przeniesienia wieczystego użytkowania z dnia 19.12.2002 Repertorium A nr 7278/2002	-	-	-	dr woj. nr 108
959			440/4	dr	-	Truskolas	Ploty	gryficki	962	30447	umowa nieodpłatnego przeniesienia wieczystego użytkowania z dnia 19.12.2002 Repertorium A nr 7278/2002	-	-	-	dr woj. nr 108
960			440/3	dr	-	Truskolas	Ploty	gryficki	220	30447	umowa nieodpłatnego przeniesienia wieczystego użytkowania z dnia 19.12.2002 Repertorium A nr 7278/2002	-	-	-	dr woj. nr 108
961			440/2	dr	-	Truskolas	Ploty	gryficki	3257	30447	umowa nieodpłatnego przeniesienia wieczystego użytkowania z dnia 19.12.2002 Repertorium A nr 7278/2002	-	-	-	dr woj. nr 108
962			440/1	dr	-	Truskolas	Ploty	gryficki	250	30447	umowa nieodpłatnego przeniesienia wieczystego użytkowania z dnia 19.12.2002 Repertorium A nr 7278/2002	-	-	-	dr woj. nr 108
963	151/1	-	-	Trzebiatów 2	Trzebiatów-miasto	gryficki	901	39466	I.III.MK-5340/I/17/12/2008 z dnia 30.05.2008 r.	-	-	-	-		

**Stan mienia Województwa Zachodniopomorskiego
(nieruchomości znajdujące się we władaniu Samorządowych Jednostek Organizacyjnych)
na dzień 31.12.2010 r.**

Załącznik nr 1 cd.

	Nazwa jednostki	Adres jednostki	Oznaczenie działki ewidencyjnej							Numer KW	Podstawa nabycia prawa własności	Udział	Forma władania	Rodzaj użytkowania	Obecne wykorzystanie		
			Numer działki	Użytek	Adres	Obręb	Gmina	Powiat	Powierzchnia [m ²]								
	2	3	4	5	6	7	8	9	10	11	12	13	14	15	16		
964	Zachodniopomorski Zarząd Dróg Wojewódzkich w Koszalinie - DROGI WOJEWÓDZKIE	ul. Szczecińska 31, 75-122 Koszalin	152/1	-	-	Trzebiatów 2	Trzebiatów-miasto	gryficki	1010	39466	I.III.MK-5340/1/17/12/2008 z dnia 30.05.2008 r.	-	-	-	-		
965			434/1	-	-	Ploty 3	Ploty	gryficki	6193	39303	GKN.III.MG.7723/3/9/2006 z dnia 15.01.2007 r.	-	-	-	dr woj. nr 108		
966			430	-	-	Ploty 3	Ploty	gryficki	5615	39303	GKN.III.MG.7723/3/9/2006 z dnia 15.01.2007 r.	-	-	-	dr woj. nr 108		
967			175	-	ul. Jagiellonów	Ploty 1	Ploty	gryficki	1269	38501	GKN.III.MG.7723/3/8/2006 z dnia 9.02.2007 r.	-	-	-	dr woj. nr 109		
968			186	-	-	Ploty 1	Ploty	gryficki	15324	39304	GKN.III.MG.7723/3/9/2006 z dnia 15.01.2007 r.	-	-	-	dr woj. nr 108		
969			191	-	-	Ploty 1	Ploty	gryficki	1701	39304	GKN.III.MG.7723/3/9/2006 z dnia 15.01.2007 r.	-	-	-	dr woj. nr 108		
970			174	-	-	Ploty 1	Ploty	gryficki	5582	39304	GKN.III.MG.7723/3/9/2006 z dnia 15.01.2007 r.	-	-	-	dr woj. nr 108		
971			10	-	-	Mojszewo	Karnice	gryficki	28900	34947	RR.III.MG-7723/3/3/2005 z dnia 23.03.2005 r.	-	-	-	dr woj. nr 110		
972			239/1	-	-	Gościmierz	Karnice	gryficki	4300	34948	RR.III.MG-7723/3/3/2005 z dnia 23.03.2005 r.	-	-	-	dr woj. nr 110		
973			15	-	-	Cerkwica	Karnice	gryficki	7400	34951	RR.III.MG-7723/3/3/2005 z dnia 23.03.2005 r.	-	-	-	dr woj. nr 110		
974			124/2	dr	-	Konarzewo	Karnice	gryficki	200	38643	GKN.III.MG.7723/3/6/2006 z dnia 14.12.2006 r.	-	-	-	dr woj. nr 102		
975			88/2	dr	-	Konarzewo	Karnice	gryficki	200	38643	GKN.III.MG.7723/3/6/2006 z dnia 14.12.2006 r.	-	-	-	dr woj. nr 102		
976			148/1	dr	-	Konarzewo	Karnice	gryficki	31	38643	GKN.III.MG.7723/3/6/2006 z dnia 14.12.2006 r.	-	-	-	dr woj. nr 102		
977			147/1	dr	-	Konarzewo	Karnice	gryficki	31	38643	GKN.III.MG.7723/3/6/2006 z dnia 14.12.2006 r.	-	-	-	dr woj. nr 102		
978			142	dr	-	Konarzewo	Karnice	gryficki	28400	38643	GKN.III.MG.7723/3/6/2006 z dnia 14.12.2006 r.	-	-	-	dr woj. nr 102		
979			119/2	dr	-	Konarzewo	Karnice	gryficki	1792	38643	GKN.III.MG.7723/3/6/2006 z dnia 14.12.2006 r.	-	-	-	dr woj. nr 102		
980					74	dr	-	Konarzewo	Karnice	gryficki	500	38643	GKN.III.MG.7723/3/6/2006 z dnia 14.12.2006 r.	-	-	-	dr woj. nr 102
981					83/8	dr	-	Konarzewo	Karnice	gryficki	100	38643	GKN.III.MG.7723/3/6/2006 z dnia 14.12.2006 r.	-	-	-	dr woj. nr 102
982					60/1	dr	-	Konarzewo	Karnice	gryficki	46	38643	GKN.III.MG.7723/3/6/2006 z dnia 14.12.2006 r.	-	-	-	dr woj. nr 102
983					61	dr	-	Walcz 1	Walcz-miasto	walecki	4240	KO1W/00038409/6	K-GKN.IV-KŁ-7723-2/10/2009 z dnia 18.06.2009 r.	-	-	-	dr woj. nr 163
984			65/2	dr	ul. Kołobrzeska	Walcz 1	Walcz-miasto	walecki	27334	KO1W/00038409/6	K-GKN.IV-KŁ-7723-2/10/2009 z dnia 18.06.2009 r.	-	-	-	dr woj. nr 163		
985			181	dr	-	Walcz 1	Walcz-miasto	walecki	28948	KO1W/00038409/6	K-GKN.IV-KŁ-7723-2/10/2009 z dnia 18.06.2009 r.	-	-	-	dr woj. nr 163		
986			180/2	dr	-	Walcz 1	Walcz-miasto	walecki	512	KO1W/00038409/6	K-GKN.IV-KŁ-7723-2/10/2009 z dnia 18.06.2009 r.	-	-	-	dr woj. nr 163		
987			146	dr	-	Lędzin	Karnice	gryficki	44200	38641	GKN.III.MG.7723/3/6/2006 z dnia 14.12.2006 r.	-	-	-	dr woj. nr 102		

Stan mienia Województwa Zachodniopomorskiego
(nieruchomości znajdujące się we władaniu Samorządowych Jednostek Organizacyjnych)
na dzień 31.12.2010 r.

Załącznik nr 1 cd.

	Nazwa jednostki	Adres jednostki	Oznaczenie działki ewidencyjnej							Numer KW	Podstawa nabycia prawa własności	Udział	Forma władania	Rodzaj użytkowania	Obecne wykorzystanie
			Numer działki	Użytek	Adres	Obręb	Gmina	Powiat	Powierzchnia [m ²]						
	2	3	4	5	6	7	8	9	10	11	12	13	14	15	16
988	Zachodniopomorski Zarząd Dróg Wojewódzkich w Koszalinie - DROGI WOJEWÓDZKIE	ul. Szczecińska 31, 75-122 Koszalin	147	-	-	Lędzin	Karnice	gryficki	28900	34950	RR.III.MG-7723/3/3/2005 z dnia 23.03.2005 r.	-	-	-	dr woj. nr 110
989			20/1	dr	-	Barkowo	Gryfice	gryficki	1840	38505	GKN.III.MG.7723/3/8/2006 z dnia 9.02.2007 r.	-	-	-	dr woj. nr 109
990			18/1	dr	-	Barkowo	Gryfice	gryficki	2538	38505	GKN.III.MG.7723/3/8/2006 z dnia 9.02.2007 r.	-	-	-	dr woj. nr 109
991			15/7	dr	-	Barkowo	Gryfice	gryficki	8650	38505	GKN.III.MG.7723/3/8/2006 z dnia 9.02.2007 r.	-	-	-	dr woj. nr 109
992			3/1	dr	-	Barkowo	Gryfice	gryficki	1932	38505	GKN.III.MG.7723/3/8/2006 z dnia 9.02.2007 r.	-	-	-	dr woj. nr 109
993			5/1	dr	-	Barkowo	Gryfice	gryficki	8364	38505	GKN.III.MG.7723/3/8/2006 z dnia 9.02.2007 r.	-	-	-	dr woj. nr 109
994			19	dr	-	Barkowo	Gryfice	gryficki	29000	38505	GKN.III.MG.7723/3/8/2006 z dnia 9.02.2007 r.	-	-	-	dr woj. nr 109
995			6	dr	-	Barkowo	Gryfice	gryficki	38000	38505	GKN.III.MG.7723/3/8/2006 z dnia 9.02.2007 r.	-	-	-	dr woj. nr 109
996			109	dr	-	Brodniki	Gryfice	gryficki	16300	38503	GKN.III.MG.7723/3/8/2006 z dnia 9.02.2007 r.	-	-	-	dr woj. nr 109
997			27	dr	-	Brodniki	Gryfice	gryficki	25600	38503	GKN.III.MG.7723/3/8/2006 z dnia 9.02.2007 r.	-	-	-	dr woj. nr 109
998			26	dr	-	Brodniki	Gryfice	gryficki	10900	38503	GKN.III.MG.7723/3/8/2006 z dnia 9.02.2007 r.	-	-	-	dr woj. nr 109
999			142/1	-	-	Ościęcín	Gryfice	gryficki	1600	39302	GKN.III.MG.7723/3/9/2006 z dnia 15.01.2007 r.	-	-	-	dr woj. nr 108
1000			141/1	-	-	Ościęcín	Gryfice	gryficki	500	39302	GKN.III.MG.7723/3/9/2006 z dnia 15.01.2007 r.	-	-	-	dr woj. nr 108
1001			313/1	dr	-	Borzyszewo	Gryfice	gryficki	37500	38657	GKN.III.MG.7723/3/7/2006 z dnia 15.01.2007 r.	-	-	-	dr woj. nr 105
1002			72	dr	-	Zaleszczyce	Gryfice	gryficki	16700	38655	GKN.III.MG.7723/3/7/2006 z dnia 15.01.2007 r.	-	-	-	dr woj. nr 105
1003			71	dr	-	Zaleszczyce	Gryfice	gryficki	1000	38655	GKN.III.MG.7723/3/7/2006 z dnia 15.01.2007 r.	-	-	-	dr woj. nr 105
1004			142/1	-	-	Trzebiatów 2	Trzebiatów-miasto	gryficki	20	39466	I.III.MK-5340/I/17/12/2008 z dnia 30.05.2008 r.	-	-	-	-
1005			4	dr	-	Stawno-Sokolów	Gryfice	gryficki	6800	38644	GKN.III.MG.7723/3/7/2006 z dnia 15.01.2007 r.	-	-	-	dr woj. nr 105
1006			282	dr	-	Lubieszewo	Gryfice	gryficki	6500	38653	GKN.III.MG.7723/3/7/2006 z dnia 15.01.2007 r.	-	-	-	dr woj. nr 105
1007			9	dr	-	Lubieszewo	Gryfice	gryficki	8000	38653	GKN.III.MG.7723/3/7/2006 z dnia 15.01.2007 r.	-	-	-	dr woj. nr 105
1008	24	dr	-	Raduń	Gryfice	gryficki	15500	38556	GKN.III.MG.7723/3/7/2006 z dnia 15.01.2007 r.	-	-	-	dr woj. nr 105		
1009	142	dr	-	Dziadowo	Gryfice	gryficki	63200	38507	GKN.III.MG.7723/3/8/2006 z dnia 9.02.2007 r.	-	-	-	dr woj. nr 109		
1010	127	dr	-	Dziadowo	Gryfice	gryficki	1700	38507	GKN.III.MG.7723/3/8/2006 z dnia 9.02.2007 r.	-	-	-	dr woj. nr 109		
1011	362/2	dr	-	Rybokarty	Gryfice	gryficki	6800	38652	GKN.III.MG.7723/3/7/2006 z dnia 15.01.2007 r.	-	-	-	dr woj. nr 105		

**Stan mienia Województwa Zachodniopomorskiego
(nieruchomości znajdujące się we władaniu Samorządowych Jednostek Organizacyjnych)
na dzień 31.12.2010 r.**

Załącznik nr 1 cd.

	Nazwa jednostki	Adres jednostki	Oznaczenie działki ewidencyjnej							Numer KW	Podstawa nabycia prawa własności	Udział	Forma władania	Rodzaj użytkowania	Obecne wykorzystanie		
			Numer działki	Użytek	Adres	Obręb	Gmina	Powiat	Powierzchnia [m ²]								
	2	3	4	5	6	7	8	9	10	11	12	13	14	15	16		
1012	Zachodniopomorski Zarząd Dróg Wojewódzkich w Koszalinie - DROGI WOJEWÓDZKIE	ul. Szczecińska 31, 75-122 Koszalin	362/1	dr	-	Rybokarty	Gryfice	gryficki	19700	38652	GKN.III.MG.7723/3/7/2006 z dnia 15.01.2007 r.	-	-	-	dr woj. nr 105		
1013			225	dr	-	Rybokarty	Gryfice	gryficki	28000	38652	GKN.III.MG.7723/3/7/2006 z dnia 15.01.2007 r.	-	-	-	dr woj. nr 105		
1014			118/1	-	-	Rzęskowo	Gryfice	gryficki	51800	34946	RR.III.MG-7723/3/3/2005 z dnia 23.03.2005 r.	-	-	-	dr woj. nr 110		
1015			206	-	-	Przybiernówko	Gryfice	gryficki	23800	34944	RR.III.MG-7723/3/3/2005 z dnia 23.03.2005 r.	-	-	-	dr woj. nr 110		
1016			127/2	-	-	Przybiernówko	Gryfice	gryficki	36500	34944	RR.III.MG-7723/3/3/2005 z dnia 23.03.2005 r.	-	-	-	dr woj. nr 110		
1017			240/4	-	-	Grądy	Gryfice	gryficki	4800	34945	RR.III.MG-7723/3/3/2005 z dnia 23.03.2005 r.	-	-	-	dr woj. nr 110		
1018			162	-	-	Grądy	Gryfice	gryficki	16700	34945	RR.III.MG-7723/3/3/2005 z dnia 23.03.2005 r.	-	-	-	dr woj. nr 110		
1019			136	-	-	Grądy	Gryfice	gryficki	14200	34945	RR.III.MG-7723/3/3/2005 z dnia 23.03.2005 r.	-	-	-	dr woj. nr 110		
1020			33	dr	ul. Nadrzeczna	Gryfice 10	Gryfice	gryficki	3327	38658	GKN.III.MG.7723/3/7/2006 z dnia 15.01.2007 r.	-	-	-	dr woj. nr 105		
1021			123/2	-	-	Gryfice 9	Gryfice	gryficki	5866	32674	decyzja Burmistrza Gryfic z dnia 2.05.2008 r. znak: WNOŚ.I.7430-3/08, zatwierdzająca podział działki nr 123	-	-	-	dr woj. nr 105		
1022			97	dr	ul. Piastów	Gryfice 9	Gryfice	gryficki	12167	38661	GKN.III.MG.7723/3/7/2006 z dnia 15.01.2007 r.	-	-	-	dr woj. nr 105		
1023			113	dr	ul. Piastów	Gryfice 9	Gryfice	gryficki	33679	38661	GKN.III.MG.7723/3/7/2006 z dnia 15.01.2007 r.	-	-	-	dr woj. nr 105		
1024			83	-	-	Gryfice 8	Gryfice	gryficki	34996	23725	GKN.III.MG.7723/3/8/2006 z dnia 9.02.2007 r.	-	-	-	dr woj. nr 109		
1025			233/2	-	ul. Starogrodzka	Gryfice 8	Gryfice	gryficki	546	23725	GKN.III.MG.7723/3/8/2006 z dnia 9.02.2007 r.	-	-	-	dr woj. nr 109		
1026			10/4	-	ul. Kościuszki 75	Gryfice 8	Gryfice	gryficki	88	23725	GKN.III.MG.7723/3/8/2006 z dnia 9.02.2007 r.	-	-	-	dr woj. nr 109		
1027			10/5	-	ul. Kościuszki 75	Gryfice 8	Gryfice	gryficki	110	23725	GKN.III.MG.7723/3/8/2006 z dnia 9.02.2007 r.	-	-	-	dr woj. nr 109		
1028			194	dr	ul. Kamieńska	Gryfice 8	Gryfice	gryficki	12585	38660	GKN.III.MG.7723/3/7/2006 z dnia 15.01.2007 r.	-	-	-	dr woj. nr 105		
1029			207	dr	ul. Broniszewska	Gryfice 6	Gryfice	gryficki	18229	38704	GKN.III.MG.7723/3/7/2006 z dnia 15.01.2007 r.	-	-	-	dr woj. nr 105		
1030			193/2	dr	ul. Kościuszki	Gryfice 5	Gryfice	gryficki	7245	38510	GKN.III.MG.7723/3/8/2006 z dnia 9.02.2007 r.	-	-	-	dr woj. nr 109		
1031			222/1	dr	ul. Piłsudskiego	Gryfice 5	Gryfice	gryficki	731	38510	GKN.III.MG.7723/3/8/2006 z dnia 9.02.2007 r.	-	-	-	dr woj. nr 109		
1032			241	dr	ul. Nowy Świat	Gryfice 5	Gryfice	gryficki	4914	38510	GKN.III.MG.7723/3/8/2006 z dnia 9.02.2007 r.	-	-	-	dr woj. nr 109		
1033			286/1	dr	ul. Kościuszki	Gryfice 5	Gryfice	gryficki	5069	38510	GKN.III.MG.7723/3/8/2006 z dnia 9.02.2007 r.	-	-	-	dr woj. nr 109		
1034																	
													GKN.III.MG.7723/3/8/2006 z dnia 9.02.2007 r.	-	-	-	dr woj. nr 109

**Stan mienia Województwa Zachodniopomorskiego
(nieruchomości znajdujące się we władaniu Samorządowych Jednostek Organizacyjnych)
na dzień 31.12.2010 r.**

Załącznik nr 1 cd.

	Nazwa jednostki	Adres jednostki	Oznaczenie działki ewidencyjnej							Numer KW	Podstawa nabycia prawa własności	Udział	Forma władania	Rodzaj użytkowania	Obecne wykorzystanie
			Numer działki	Użytek	Adres	Obręb	Gmina	Powiat	Powierzchnia [m ²]						
	2	3	4	5	6	7	8	9	10	11	12	13	14	15	16
1035	Zachodniopomorski Zarząd Dróg Wojewódzkich w Koszalinie - DROGI WOJEWÓDZKIE	ul. Szczecińska 31, 75-122 Koszalin	190	dr	ul. Kościuszki	Gryfice 5	Gryfice	gryficki	6392	38510	GKN.III.MG.7723/3/8/2006 z dnia 9.02.2007 r.	-	-	-	dr woj. nr 109
1036			193/1	dr	ul. Kościuszki	Gryfice 5	Gryfice	gryficki	53	38510	GKN.III.MG.7723/3/8/2006 z dnia 9.02.2007 r.	-	-	-	dr woj. nr 109
1037			198/1	dr	ul. Kamieńska	Gryfice 5	Gryfice	gryficki	10207	38659	GKN.III.MG.7723/3/7/2006 z dnia 15.01.2007 r.	-	-	-	dr woj. nr 105
1038			188	dr	Wysoka Brama	Gryfice 5	Gryfice	gryficki	11710	38659	GKN.III.MG.7723/3/7/2006 z dnia 15.01.2007 r.	-	-	-	dr woj. nr 105
1039			89/4	dr	Wojska Polskiego	Gryfice 5	Gryfice	gryficka	932	38659	GKN.III.MG.7723/3/7/2006 z dnia 15.01.2007 r.	-	-	-	dr woj. nr 105
1040			89/1	dr	ul. Wojska Polskiego	Gryfice 5	Gryfice	gryficki	5	38659	GKN.III.MG.7723/3/7/2006 z dnia 15.01.2007 r.	-	-	-	dr woj. nr 105
1041			554/4	-	-	Gryfice 4	Gryfice-miasto	gryficki	9678	34942	RR.III.MG-7723/3/2005 z dnia 23.03.2005 r.	-	-	-	dr woj. nr 110
1042			554/3	-	-	Gryfice 4	Gryfice-miasto	gryficki	230	34942	RR.III.MG-7723/3/2005 z dnia 23.03.2005 r.	-	-	-	dr woj. nr 110
1043			554/1	-	-	Gryfice 4	Gryfice-miasto	gryficki	12	34942	RR.III.MG-7723/3/2005 z dnia 23.03.2005 r.	-	-	-	dr woj. nr 110
1044			553	-	-	Gryfice 4	Gryfice-miasto	gryficki	10076	34942	RR.III.MG-7723/3/2005 z dnia 23.03.2005 r.	-	-	-	dr woj. nr 110
1045			4/2	-	-	Gryfice 3	Gryfice	gryficki	1640	38511	GKN.III.MG.7723/3/8/2006 z dnia 9.02.2007 r.	-	-	-	dr woj. nr 109
1046			12	dr	-	Gryfice 2	Gryfice	gryficki	4839	38509	GKN.III.MG.7723/3/8/2006 z dnia 9.02.2007 r.	-	-	-	dr woj. nr 109
1047			7/1	-	ul. J. Piłsudskiego	Gryfice 2	Gryfice	gryficki	35921	38509	GKN.III.MG.7723/3/8/2006 z dnia 9.02.2007 r.	-	-	-	dr woj. nr 109
1048			20	-	-	Gryfice 1	Gryfice-miasto	gryficki	20277	34943	RR.III.MG-7723/3/2005 z dnia 23.03.2005 r.	-	-	-	dr woj. nr 110
1049			5/4	dr	-	Smokęcino	Brojce	gryficki	100	38646	GKN.III.MG.7723/3/7/2006 z dnia 15.01.2007 r.	-	-	-	dr woj. nr 105
1050			164	dr	-	Smokęcino	Brojce	gryficki	11900	38646	GKN.III.MG.7723/3/7/2006 z dnia 15.01.2007 r.	-	-	-	dr woj. nr 105
1051			136/1	dr	-	Smokęcino	Brojce	gryficki	24500	38646	GKN.III.MG.7723/3/7/2006 z dnia 15.01.2007 r.	-	-	-	dr woj. nr 105
1052			5	dr	-	Raciborów	Brojce	gryficki	8700	38648	GKN.III.MG.7723/3/7/2006 z dnia 15.01.2007 r.	-	-	-	dr woj. nr 105
1053			216/3	dr	-	Kielpino	Brojce	gryficki	2300	38650	GKN.III.MG.7723/3/7/2006 z dnia 15.01.2007 r.	-	-	-	dr woj. nr 105
1054			415	dr	-	Kielpino	Brojce	gryficki	6800	38650	GKN.III.MG.7723/3/7/2006 z dnia 15.01.2007 r.	-	-	-	dr woj. nr 105
1055	344	dr	-	Kielpino	Brojce	gryficki	20200	38650	GKN.III.MG.7723/3/7/2006 z dnia 15.01.2007 r.	-	-	-	dr woj. nr 105		
1056	53	dr	-	Kielpino	Brojce	gryficki	2200	38650	GKN.III.MG.7723/3/7/2006 z dnia 15.01.2007 r.	-	-	-	dr woj. nr 105		
1057	52	dr	-	Kielpino	Brojce	gryficki	25600	38650	GKN.III.MG.7723/3/7/2006 z dnia 15.01.2007 r.	-	-	-	dr woj. nr 105		
1058	41	dr	-	Kielpino	Brojce	gryficki	11300	38650	GKN.III.MG.7723/3/7/2006 z dnia 15.01.2007 r.	-	-	-	dr woj. nr 105		
1059	277	dr	-	Przybiernowo	Brojce	gryficki	18400	38649	GKN.III.MG.7723/3/7/2006 z dnia 15.01.2007 r.	-	-	-	dr woj. nr 105		
1060	54	dr	-	Strzykocin	Brojce	gryficki	8100	38645	GKN.III.MG.7723/3/7/2006 z dnia 15.01.2007 r.	-	-	-	dr woj. nr 105		

**Stan mienia Województwa Zachodniopomorskiego
(nieruchomości znajdujące się we władaniu Samorządowych Jednostek Organizacyjnych)
na dzień 31.12.2010 r.**

Załącznik nr 1 cd.

	Nazwa jednostki	Adres jednostki	Oznaczenie działki ewidencyjnej							Numer KW	Podstawa nabycia prawa własności	Udział	Forma władania	Rodzaj użytkowania	Obecne wykorzystanie
			Numer działki	Użytek	Adres	Obręb	Gmina	Powiat	Powierzchnia [m ²]						
	2	3	4	5	6	7	8	9	10	11	12	13	14	15	16
1061	Zachodniopomorski Zarząd Dróg Wojewódzkich w Koszalinie - DROGI WOJEWÓDZKIE	ul. Szczecińska 31, 75-122 Koszalin	129/1	dr	-	Przybiernowo	Brojce	gryficki	38100	38649	GKN.III.MG.7723/3/7/2006 z dnia 15.01.2007 r.	-	-	-	dr woj. nr 105
1062			327	dr	-	Brojce	Brojce	gryficki	18100	38651	GKN.III.MG.7723/3/7/2006 z dnia 15.01.2007 r.	-	-	-	dr woj. nr 105
1063			326/3	dr	-	Brojce	Brojce	gryficki	6900	38651	GKN.III.MG.7723/3/7/2006 z dnia 15.01.2007 r.	-	-	-	dr woj. nr 105
1064			325	dr	-	Brojce	Brojce	gryficki	40400	38651	GKN.III.MG.7723/3/7/2006 z dnia 15.01.2007 r.	-	-	-	dr woj. nr 105
1065			330/1	dr	-	Brojce	Brojce	gryficki	300	38651	GKN.III.MG.7723/3/7/2006 z dnia 15.01.2007 r.	-	-	-	dr woj. nr 105
1066			335	dr	-	Brojce	Brojce	gryficki	15800	38651	GKN.III.MG.7723/3/7/2006 z dnia 15.01.2007 r.	-	-	-	dr woj. nr 105
1067			146	dr	-	Pruszcz	Brojce	gryficki	53800	38647	GKN.III.MG.7723/3/7/2006 z dnia 15.01.2007 r.	-	-	-	dr woj. nr 105
1068			141/1	-	-	Trzebiatów 2	Trzebiatów-miasto	gryficki	204	39466	I.III.MK-5340/II/17/12/2008 z dnia 30.05.2008 r.	-	-	-	-
1069			144/1	-	-	Trzebiatów 2	Trzebiatów-miasto	gryficki	642	39466	I.III.MK-5340/II/17/12/2008 z dnia 30.05.2008 r.	-	-	-	-
1070			142	-	ul.Stargardzka	Maszewo 2	Maszewo-miasto	goleniowski	1553	46093	GKN.III.MG.7723/3/38/2008 z dnia 2.07.2008 r.	-	-	-	-
1071			99	-	ul.Jedności Narodowej	Maszewo 2	Maszewo-miasto	goleniowski	1404	46093	GKN.III.MG.7723/3/38/2008 z dnia 2.07.2008 r.	-	-	-	-
1072			78	-	ul.Wojska Polskiego	Maszewo 2	Maszewo-miasto	goleniowski	5100	46093	GKN.III.MG.7723/3/38/2008 z dnia 2.07.2008 r.	-	-	-	-
1073			77	-	ul.Stargardzka	Maszewo 2	Maszewo-miasto	goleniowski	477	46093	GKN.III.MG.7723/3/38/2008 z dnia 2.07.2008 r.	-	-	-	-
1074			807/8	-	-	Maszewo 1	Maszewo	goleniowski	380	43715	GKN.II.ŁN.7722/56/2008 z dnia 22.12.2008 r.	-	-	-	dr woj. nr 113
1075			162	-	-	Kołomąt	Czaplinek	drawski	42600	31976	K-GKN.IV-GK-7723-2/8/2/2006 z dnia 28.03.2007 r.	-	-	-	dr woj. nr 171
1076			129	-	-	Kołomąt	Czaplinek	drawski	5700	31976	K-GKN.IV-GK-7723-2/8/2/2006 z dnia 28.03.2007 r.	-	-	-	dr woj. nr 171
1077			358	-	-	Psie Głowy	Czaplinek	drawski	35600	32230	K-GKN.IV-BS-7723-2/17/1/2008 z dnia 12.08.2008 r.	-	-	-	dr woj. nr 177
1078			17	-	-	Psie Głowy	Czaplinek	drawski	7500	32230	K-GKN.IV-BS-7723-2/17/1/2008 z dnia 12.08.2008 r.	-	-	-	dr woj. nr 177
1079			236	-	-	Pławno	Czaplinek	drawski	70600	32231	K-GKN.IV-BS-7723-2/17/1/2008 z dnia 12.08.2008 r.	-	-	-	dr woj. nr 177
1080			403	-	-	Czarne Wielkie	Czaplinek	drawski	15800	31974	K-GKN.IV-GK-7723-2/8/2/2006 z dnia 28.03.2007 r.	-	-	-	dr woj. nr 171
1081	8	-	-	Czaplinek 8	Czaplinek-miasto	drawski	4096	32232	K-GKN.IV-BS-7723-2/17/2/2008 z dnia 12.08.2008 r.	-	-	-	dr woj. nr 177		

**Stan mienia Województwa Zachodniopomorskiego
(nieruchomości znajdujące się we władaniu Samorządowych Jednostek Organizacyjnych)
na dzień 31.12.2010 r.**

Załącznik nr 1 cd.

	Nazwa jednostki	Adres jednostki	Oznaczenie działki ewidencyjnej							Numer KW	Podstawa nabycia prawa własności	Udział	Forma władania	Rodzaj użytkowania	Obecne wykorzystanie
			Numer działki	Użytek	Adres	Obręb	Gmina	Powiat	Powierzchnia [m ²]						
	2	3	4	5	6	7	8	9	10	11	12	13	14	15	16
1082	Zachodniopomorski Zarząd Dróg Wojewódzkich w Koszalinie - DROGI WOJEWÓDZKIE	ul. Szczecińska 31, 75-122 Koszalin	1	-	-	Czaplinek 6	Czaplinek-miasto	drawski	12853	32233	K-GKN.IV-BS-7723-2/17/2/2008 z dnia 12.08.2008 r.	-	-	-	dr woj. nr 177
1083			3	-	-	Czaplinek 5	Czaplinek-miasto	drawski	18736	32234	K-GKN.IV-BS-7723-2/17/2/2008 z dnia 12.08.2008 r.	-	-	-	dr woj. nr 177
1084			471	-	-	Czaplinek 3	Czaplinek-miasto	drawski	6557	32235	K-GKN.IV-BS-7723-2/17/2/2008 z dnia 12.08.2008 r.	-	-	-	dr woj. nr 177
1085			369/1	dr	ul. Rzeźnicka	Czaplinek 3	Czaplinek-miasto	drawski	808	32235	K-GKN.IV-BS-7723-2/17/2/2008 z dnia 12.08.2008 r.	-	-	-	dr woj. nr 177
1086			79	-	-	Czaplinek 2	Czaplinek-miasto	drawski	6956	31973	K-GKN.IV-GK-7723-2/8/1/2006 z dnia 28.03.2007 r.	-	-	-	dr woj. nr 171
1087			395	-	ul. Choszczeńska	Recz	Recz	choszczeński	8594	SZ1C/00024855/9	RR.III.MG.7723/3/4/2004 z dnia 31.05.2004 r.	-	-	-	dr woj. nr 151
1088			443	-	ul. Choszczeńska	Recz	Recz	choszczeński	35218	SZ1C/00024855/9	RR.III.MG.7723/3/4/2004 z dnia 31.05.2004 r.	-	-	-	dr woj. nr 151
1089			208/3	dr	-	Stare Lysogórki	Mieszkowice	Gryfinski	23	SZ1Y/00055392/0	umowa sprzedaży rep. A nr 13275/2008 z dnia 16.12.2008 r.	-	-	-	dr woj. nr 126
1090			289/11	dr	ul. 4 Dywizji Wojska Polskiego	Gościno	Gościno	kolobrzeski	25	KO1L/00046433/3	K-GKN.IV-KŁ-7724-4/13/2008 z dnia 05.08.2009 r.	-	-	-	dr woj. nr 162
1091			26/29	-	-	Choszczno 2	Choszczno	choszczeński	258	SZ1C/00025421/5	GKN.II.ŁN.7722/1/2009 z dnia 21.01.2009 r.	-	-	-	dr woj. nr 151
1092			26/20	-	-	Choszczno 2	Choszczno	choszczeński	2121	SZ1C/00025421/5	GKN.II.ŁN.7722/1/2009 z dnia 21.01.2009 r.	-	-	-	dr woj. nr 151
1093			134/1	-	-	Osówko	Tychowo	białogardzki	35600	47027	K-GKN.IV-JK-7723-2/5/5/2008 z dnia 23.07.2008 r.	-	-	-	dr woj. nr 163
1094			270	-	-	Stare Dębno	Tychowo	białogardzki	103400	47008	K-GKN.IV-JK-7723-2/7/2/2008 z dnia 17.07.2008 r.	-	-	-	dr woj. nr 167
1095			531	-	-	Sadkowo	Tychowo	białogardzki	10700	47007	K-GKN.IV-JK-7723-2/7/2/2008 z dnia 17.07.2008 r.	-	-	-	dr woj. nr 167
1096			252	-	-	Sadkowo	Tychowo	białogardzki	13200	47007	K-GKN.IV-JK-7723-2/7/2/2008 z dnia 17.07.2008 r.	-	-	-	dr woj. nr 167
1097			428	-	-	Sadkowo	Tychowo	białogardzki	107500	47007	K-GKN.IV-JK-7723-2/7/2/2008 z dnia 17.07.2008 r.	-	-	-	dr woj. nr 167
1098			36	-	-	Krosinko	Tychowo	białogardzki	27100	47006	K-GKN.IV-JK-7723-2/7/2/2008 z dnia 17.07.2008 r.	-	-	-	dr woj. nr 167
1099			47	dr	-	Smęcino	Tychowo	białogardzki	83600	46988	K-GKN.IV-JK-7723-2/8/2/2008 z dnia 14.07.2008 r.	-	-	-	dr woj. nr 169
1100			72	dr	-	Trzebiszyn	Tychowo	białogardzki	13200	46985	K-GKN.IV-JK-7723-2/8/2/2008 z dnia 14.07.2008 r.	-	-	-	dr woj. nr 169
1101	87	-	-	Trzebiszyn	Tychowo	białogardzki	22400	47004	K-GKN.IV-JK-7723-2/7/2/2008 z dnia 17.07.2008 r.	-	-	-	dr woj. nr 167		
1102	59	-	-	Borzysław	Tychowo	białogardzki	32100	46984	K-GKN.IV-JK-7723-2/8/2/2008 z dnia 14.07.2008 r.	-	-	-	dr woj. nr 169		
1103	84/1	dr	-	Borzysław	Tychowo	białogardzki	43700	46984	K-GKN.IV-JK-7723-2/8/2/2008 z dnia 14.07.2008 r.	-	-	-	dr woj. nr 169		

**Stan mienia Województwa Zachodniopomorskiego
(nieruchomości znajdujące się we władaniu Samorządowych Jednostek Organizacyjnych)
na dzień 31.12.2010 r.**

Załącznik nr 1 cd.

	Nazwa jednostki	Adres jednostki	Oznaczenie działki ewidencyjnej							Numer KW	Podstawa nabycia prawa własności	Udział	Forma władania	Rodzaj użytkowania	Obecne wykorzystanie
			Numer działki	Użytek	Adres	Obręb	Gmina	Powiat	Powierzchnia [m ²]						
	2	3	4	5	6	7	8	9	10	11	12	13	14	15	16
1104	Zachodniopomorski Zarząd Dróg Wojewódzkich w Koszalinie - DROGI WOJEWÓDZKIE	ul. Szczecińska 31, 75-122 Koszalin	529/2	dr	-	Podborsko	Tychowo	białogardzki	17000	46983	K-GKN.IV-JK-7723-2/8/2/2008 z dnia 14.07.2008 r.	-	-	-	dr woj. nr 169
1105			529/1	dr	-	Podborsko	Tychowo	białogardzki	28300	46983	K-GKN.IV-JK-7723-2/8/2/2008 z dnia 14.07.2008 r.	-	-	-	dr woj. nr 169
1106			526/2	-	-	Podborsko	Tychowo	białogardzki	28500	47003	K-GKN.IV-JK-7723-2/7/2/2008 z dnia 17.07.2008 r.	-	-	-	dr woj. nr 167
1107			526/1	-	-	Podborsko	Tychowo	białogardzki	9200	47003	K-GKN.IV-JK-7723-2/7/2/2008 z dnia 17.07.2008 r.	-	-	-	dr woj. nr 167
1108			40	-	-	Retowo	Tychowo	białogardzki	16500	47002	K-GKN.IV-JK-7723-2/7/2/2008 z dnia 17.07.2008 r.	-	-	-	dr woj. nr 167
1109			525	-	-	Retowo	Tychowo	białogardzki	17700	47002	K-GKN.IV-JK-7723-2/7/2/2008 z dnia 17.07.2008 r.	-	-	-	dr woj. nr 167
1110			54	-	-	Bukówko	Tychowo	białogardzki	400	47001	K-GKN.IV-JK-7723-2/7/2/2008 z dnia 17.07.2008 r.	-	-	-	dr woj. nr 167
1111			518/3	-	-	Bukówko	Tychowo	białogardzki	21400	47001	K-GKN.IV-JK-7723-2/7/2/2008 z dnia 17.07.2008 r.	-	-	-	dr woj. nr 167
1112			514	-	-	Ślonino	Tychowo	białogardzki	21700	47000	K-GKN.IV-JK-7723-2/7/2/2008 z dnia 17.07.2008 r.	-	-	-	dr woj. nr 167
1113			11/2	-	-	Ślonino	Tychowo	białogardzki	4800	47000	K-GKN.IV-JK-7723-2/7/2/2008 z dnia 17.07.2008 r.	-	-	-	dr woj. nr 167
1114			11/1	-	-	Ślonino	Tychowo	białogardzki	40300	47000	K-GKN.IV-JK-7723-2/7/2/2008 z dnia 17.07.2008 r.	-	-	-	dr woj. nr 167
1115			303	-	-	Daszewo	Karlino	białogardzki	45000	47023	K-GKN.IV-JK-7723-2/5/1/2008 z dnia 23.07.2008 r.	-	-	-	dr woj. nr 163
1116			102/2	-	-	Poczernino	Karlino	białogardzki	12700	47022	K-GKN.IV-JK-7723-2/5/1/2008 z dnia 23.07.2008 r.	-	-	-	dr woj. nr 163
1117			24/1	-	-	Poczernino	Karlino	białogardzki	40000	47022	K-GKN.IV-JK-7723-2/5/1/2008 z dnia 23.07.2008 r.	-	-	-	dr woj. nr 163
1118			146/8	-	-	Trzebiatów 2	Trzebiatów-miasto	gryficki	16	39466	I.III.MK-5340/II/17/12/2008 z dnia 30.05.2008 r.	-	-	-	-
1119			146/6	-	-	Trzebiatów 2	Trzebiatów-miasto	gryficki	235	39466	I.III.MK-5340/II/17/12/2008 z dnia 30.05.2008 r.	-	-	-	-
1120			236	-	-	Moczyłki	Białogard	białogardzki	31100	46980	K-GKN.IV-JK-7723-2/5/3/2008 z dnia 23.07.2008 r.	-	-	-	dr woj. nr 163
1121			84	-	-	Moczyłki	Białogard	białogardzki	8200	46980	K-GKN.IV-JK-7723-2/5/3/2008 z dnia 23.07.2008 r.	-	-	-	dr woj. nr 163
1122			54	-	-	Byszyno	Białogard	białogardzki	4200	47010	K-GKN.IV-JK-7723-2/8/1/2008 z dnia 14.07.2008 r.	-	-	-	dr woj. nr 169
1123			105/3	-	-	Byszyno	Białogard	białogardzki	500	46981	K-GKN.IV-JK-7723-2/5/3/2008 z dnia 23.07.2008 r.	-	-	-	dr woj. nr 163
1124			57	-	-	Byszyno	Białogard	białogardzki	22200	46981	K-GKN.IV-JK-7723-2/5/3/2008 z dnia 23.07.2008 r.	-	-	-	dr woj. nr 163
1125			537	-	-	Rzyszczewo	Białogard	białogardzki	76000	47011	K-GKN.IV-JK-7723-2/8/1/2008 z dnia 14.07.2008 r.	-	-	-	dr woj. nr 169
1126			538/2	dr	-	Rzyszczewo	Białogard	białogardzki	7200	46982	K-GKN.IV-JK-7723-2/5/3/2008 z dnia 23.07.2008 r.	-	-	-	dr woj. nr 163
1127			129/1	dr	-	Rzyszczewo	Białogard	białogardzki	11400	46982	K-GKN.IV-JK-7723-2/5/3/2008 z dnia 23.07.2008 r.	-	-	-	dr woj. nr 163

**Stan mienia Województwa Zachodniopomorskiego
(nieruchomości znajdujące się we władaniu Samorządowych Jednostek Organizacyjnych)
na dzień 31.12.2010 r.**

Załącznik nr 1 cd.

	Nazwa jednostki	Adres jednostki	Oznaczenie działki ewidencyjnej							Numer KW	Podstawa nabycia prawa własności	Udział	Forma władania	Rodzaj użytkowania	Obecne wykorzystanie
			Numer działki	Użytek	Adres	Obręb	Gmina	Powiat	Powierzchnia [m ²]						
	2	3	4	5	6	7	8	9	10	11	12	13	14	15	16
1128	Zachodniopomorski Zarząd Dróg Wojewódzkich w Koszalinie - DROGI WOJEWÓDZKIE	ul. Szczecińska 31, 75-122 Koszalin	130	dr	-	Rzyszczewo	Białogard	białogardzki	22300	46982	K-GKN.IV-JK-7723-2/5/3/2008 z dnia 23.07.2008 r.	-	-	-	dr woj. nr 163
1129			538/1	dr	-	Rzyszczewo	Białogard	białogardzki	22100	46982	K-GKN.IV-JK-7723-2/5/3/2008 z dnia 23.07.2008 r.	-	-	-	dr woj. nr 163
1130			60/1	-	-	Zaspy Małe	Białogard	białogardzki	15100	47017	K-GKN.IV-JK-7723-2/7/1/2008 z dnia 17.07.2008 r.	-	-	-	dr woj. nr 167
1131			507	-	-	Buczek	Białogard	białogardzki	13700	47016	K-GKN.IV-JK-7723-2/7/1/2008 z dnia 17.07.2008 r.	-	-	-	dr woj. nr 167
1132			169	-	-	Lulewiczki	Białogard	białogardzki	16500	46869	K-GKN.IV-JK-7723-2/6/1/2008 z dnia 14.07.2008 r.	-	-	-	dr woj. nr 166
1133			120/1	-	-	Lulewiczki	Białogard	białogardzki	42200	46869	K-GKN.IV-JK-7723-2/6/1/2008 z dnia 14.07.2008 r.	-	-	-	dr woj. nr 166
1134			120/2	-	-	Lulewiczki	Białogard	białogardzki	1300	46869	K-GKN.IV-JK-7723-2/6/1/2008 z dnia 14.07.2008 r.	-	-	-	dr woj. nr 166
1135			433	-	-	Lulewice	Białogard	białogardzki	27200	46868	K-GKN.IV-JK-7723-2/6/1/2008 z dnia 14.07.2008 r.	-	-	-	dr woj. nr 166
1136			212/3	dr	-	Redlino	Białogard	białogardzki	65500	46979	K-GKN.IV-JK-7723-2/5/3/2008 z dnia 23.07.2008 r.	-	-	-	dr woj. nr 163
1137			100	dr	ul. Szosa Polczyńska	Białogard 20	Białogard-miasto	białogardzki	554	47574	K-GKN.IV-JK-7723-2/5/4/2008 z dnia 23.07.2008 r.	-	-	-	dr woj. nr 163
1138			190	dr	ul. Szosa Polczyńska	Białogard 20	Białogard-miasto	białogardzki	52098	47574	K-GKN.IV-JK-7723-2/5/4/2008 z dnia 23.07.2008 r.	-	-	-	dr woj. nr 163
1139			119	dr	ul. Szosa Polczyńska	Białogard 20	Białogard-miasto	białogardzki	2703	47574	K-GKN.IV-JK-7723-2/5/4/2008 z dnia 23.07.2008 r.	-	-	-	dr woj. nr 163
1140			118	dr	ul. Szosa Polczyńska	Białogard 20	Białogard-miasto	białogardzki	167	47574	K-GKN.IV-JK-7723-2/5/4/2008 z dnia 23.07.2008 r.	-	-	-	dr woj. nr 163
1141			85	dr	ul. Szosa Polczyńska	Białogard 20	Białogard-miasto	białogardzki	64	47574	K-GKN.IV-JK-7723-2/5/4/2008 z dnia 23.07.2008 r.	-	-	-	dr woj. nr 163
1142			74	dr	ul. Szosa Polczyńska	Białogard 20	Białogard-miasto	białogardzki	63	47574	K-GKN.IV-JK-7723-2/5/4/2008 z dnia 23.07.2008 r.	-	-	-	dr woj. nr 163
1143			68	dr	ul. Szosa Polczyńska	Białogard 20	Białogard-miasto	białogardzki	63	33151	K-GKN.IV-JK-7723-2/5/4/2008 z dnia 23.07.2008 r.	-	-	-	dr woj. nr 163
1144			64	dr	ul. Szosa Polczyńska	Białogard 20	Białogard-miasto	białogardzki	62	33756	K-GKN.IV-JK-7723-2/5/4/2008 z dnia 23.07.2008 r.	-	-	-	dr woj. nr 163
1145			189	dr	ul. Szosa Polczyńska	Białogard 19	Białogard-miasto	białogardzki	488	46997	K-GKN.IV-JK-7723-2/5/4/2008 z dnia 23.07.2008 r.	-	-	-	dr woj. nr 163
1146			179	dr	ul. Szosa Polczyńska	Białogard 19	Białogard-miasto	białogardzki	330	46997	K-GKN.IV-JK-7723-2/5/4/2008 z dnia 23.07.2008 r.	-	-	-	dr woj. nr 163
1147			178	dr	ul. Szosa Polczyńska	Białogard 19	Białogard-miasto	białogardzki	394	46997	K-GKN.IV-JK-7723-2/5/4/2008 z dnia 23.07.2008 r.	-	-	-	dr woj. nr 163
1148			8/2	dr	ul. Szosa Polczyńska 7	Białogard 18	Białogard-miasto	białogardzki	41239	46996	K-GKN.IV-JK-7723-2/5/4/2008 z dnia 23.07.2008 r.	-	-	-	dr woj. nr 163
1149			8/1	dr	-	Białogard 18	Białogard-miasto	białogardzki	295	46996	K-GKN.IV-JK-7723-2/5/4/2008 z dnia 23.07.2008 r.	-	-	-	dr woj. nr 163
1150			643	dr	ul. Szosa Polczyńska	Białogard 17	Białogard-miasto	białogardzki	11384	46995	K-GKN.IV-JK-7723-2/5/4/2008 z dnia 23.07.2008 r.	-	-	-	dr woj. nr 163
1151			642	dr	ul. Szosa Polczyńska	Białogard 17	Białogard-miasto	białogardzki	4291	46995	K-GKN.IV-JK-7723-2/5/4/2008 z dnia 23.07.2008 r.	-	-	-	dr woj. nr 163

**Stan mienia Województwa Zachodniopomorskiego
(nieruchomości znajdujące się we władaniu Samorządowych Jednostek Organizacyjnych)
na dzień 31.12.2010 r.**

Załącznik nr 1 cd.

	Nazwa jednostki	Adres jednostki	Oznaczenie działki ewidencyjnej							Numer KW	Podstawa nabycia prawa własności	Udział	Forma władania	Rodzaj użytkownika	Obecne wykorzystanie
			Numer działki	Użytek	Adres	Obręb	Gmina	Powiat	Powierzchnia [m ²]						
	2	3	4	5	6	7	8	9	10	11	12	13	14	15	16
1152	Zachodniopomorski Zarząd Dróg Wojewódzkich w Koszalinie - DROGI WOJEWÓDZKIE	ul. Szczecińska 31, 75-122 Koszalin	681	-	-	Białogard 17	Białogard-miasto	białogardzki	3228	46995	K-GKN.IV-JK-7723-2/5/4/2008 z dnia 23.07.2008 r.	-	-	-	dr woj. nr 163
1153			233	dr	ul. Kołobrzeska	Białogard 11	Białogard-miasto	białogardzki	24316	46994	K-GKN.IV-JK-7723-2/5/4/2008 z dnia 23.07.2008 r.	-	-	-	dr woj. nr 163
1154			6	dr	ul. Kołobrzeska	Białogard 10	Białogard-miasto	białogardzki	20808	46993	K-GKN.IV-JK-7723-2/5/4/2008 z dnia 23.07.2008 r.	-	-	-	dr woj. nr 163
1155			146/4	-	-	Trzebiatów 2	Trzebiatów-miasto	gryficki	1390	39466	I.III.MK-5340/I/17/12/2008 z dnia 30.05.2008 r.	-	-	-	-
1156			152/4	-	-	Trzebiatów 2	Trzebiatów-miasto	gryficki	3201	39466	I.III.MK-5340/I/17/12/2008 z dnia 30.05.2008 r.	-	-	-	-
1157			153/1	-	-	Trzebiatów 2	Trzebiatów-miasto	gryficki	337	39466	I.III.MK-5340/I/17/12/2008 z dnia 30.05.2008 r.	-	-	-	-
1158			281/9	-	-	Trzebiatów 2	Trzebiatów-miasto	gryficki	100	39466	I.III.MK-5340/I/17/12/2008 z dnia 30.05.2008 r.	-	-	-	-
1159			276/3	-	-	Trzebiatów 2	Trzebiatów-miasto	gryficki	74	39466	I.III.MK-5340/I/17/12/2008 z dnia 30.05.2008 r.	-	-	-	-
1160			280/7	-	-	Trzebiatów 2	Trzebiatów-miasto	gryficki	143	39466	I.III.MK-5340/I/17/12/2008 z dnia 30.05.2008 r.	-	-	-	-
1161			366	-	-	Trzebiatów 2	Trzebiatów-miasto	gryficki	121	39466	I.III.MK-5340/I/17/12/2008 z dnia 30.05.2008 r.	-	-	-	-
1162			375/1	-	-	Trzebiatów 2	Trzebiatów-miasto	gryficki	511	39465	I.III.MK-5340/I/17/12/2008 z dnia 30.05.2008 r.	-	-	-	-
1163			372/1	-	-	Trzebiatów 2	Trzebiatów-miasto	gryficki	2067	39465	I.III.MK-5340/I/17/12/2008 z dnia 30.05.2008 r.	-	-	-	-
1164			367	-	-	Trzebiatów 2	Trzebiatów-miasto	gryficki	67	39466	I.III.MK-5340/I/17/12/2008 z dnia 30.05.2008 r.	-	-	-	-
1165			208/6	-	-	Trzebiatów 2	Trzebiatów-miasto	gryficki	457	39465	I.III.MK-5340/I/17/12/2008 z dnia 30.05.2008 r.	-	-	-	-
1166			373/1	-	-	Trzebiatów 2	Trzebiatów-miasto	gryficki	736	39465	I.III.MK-5340/I/17/12/2008 z dnia 30.05.2008 r.	-	-	-	-
1167			169/3	-	-	Trzebiatów 2	Trzebiatów-miasto	gryficki	674	39465	I.III.MK-5340/I/17/12/2008 z dnia 30.05.2008 r.	-	-	-	-
1168			192/6	-	-	Trzebiatów 3	Trzebiatów-miasto	gryficki	15	39464	I.III.MK-5340/I/17/12/2008 z dnia 30.05.2008 r.	-	-	-	dr woj. nr 102
1169			17/1	-	-	Polczyn Zdrój 1	Polczyn Zdrój-miasto	świdwiński	116	25513	I.III.MK-5340/I/20/12/2008 z dnia 18.09.2008 r.	-	-	-	dr woj. nr 163
1170			192/5	-	-	Trzebiatów 3	Trzebiatów-miasto	gryficki	71	39464	I.III.MK-5340/I/17/12/2008 z dnia 30.05.2008 r.	-	-	-	dr woj. nr 102
1171			19/1	-	-	Polczyn Zdrój 1	Polczyn Zdrój-miasto	świdwiński	1297	25513	I.III.MK-5340/I/20/12/2008 z dnia 18.09.2008 r.	-	-	-	dr woj. nr 163
1172	18/1	-	-	Polczyn Zdrój 1	Polczyn Zdrój-miasto	świdwiński	20	25513	I.III.MK-5340/I/20/12/2008 z dnia 18.09.2008 r.	-	-	-	dr woj. nr 163		
1173	13/10	-	-	Polczyn Zdrój 1	Polczyn Zdrój-miasto	świdwiński	896	25513	I.III.MK-5340/I/20/12/2008 z dnia 18.09.2008 r.	-	-	-	dr woj. nr 163		
1174	19/2	-	-	Polczyn Zdrój 1	Polczyn Zdrój-miasto	świdwiński	1250	25513	I.III.MK-5340/I/20/12/2008 z dnia 18.09.2008 r.	-	-	-	dr woj. nr 163		
1175	55/1	-	-	Polczyn Zdrój 1	Polczyn Zdrój-miasto	świdwiński	79	25513	I.III.MK-5340/I/20/12/2008 z dnia 18.09.2008 r.	-	-	-	dr woj. nr 163		

**Stan mienia Województwa Zachodniopomorskiego
(nieruchomości znajdujące się we władaniu Samorządowych Jednostek Organizacyjnych)
na dzień 31.12.2010 r.**

Załącznik nr 1 cd.

	Nazwa jednostki	Adres jednostki	Oznaczenie działki ewidencyjnej							Numer KW	Podstawa nabycia prawa własności	Udział	Forma władania	Rodzaj użytkowania	Obecne wykorzystanie		
			Numer działki	Użytek	Adres	Obręb	Gmina	Powiat	Powierzchnia [m ²]								
	2	3	4	5	6	7	8	9	10	11	12	13	14	15	16		
1176	Zachodniopomorski Zarząd Dróg Wojewódzkich w Koszalinie - DROGI WOJEWÓDZKIE	ul. Szczecińska 31, 75-122 Koszalin	23/1	-	-	Polczyn Zdrój 1	Polczyn Zdrój-miasto	świdwiński	12198	25513	I.III.MK-5340/II/20/12/2008 z dnia 18.09.2008 r.	-	-	-	dr woj. nr 163		
1177			22/1	-	-	Polczyn Zdrój 1	Polczyn Zdrój-miasto	świdwiński	102	25513	I.III.MK-5340/II/20/12/2008 z dnia 18.09.2008 r.	-	-	-	dr woj. nr 163		
1178			93	-	-	Polczyn Zdrój 1	Polczyn Zdrój-miasto	świdwiński	7308	25513	I.III.MK-5340/II/20/12/2008 z dnia 18.09.2008 r.	-	-	-	dr woj. nr 163		
1179			60	-	-	Polczyn Zdrój 1	Polczyn Zdrój-miasto	świdwiński	6926	25513	I.III.MK-5340/II/20/12/2008 z dnia 18.09.2008 r.	-	-	-	dr woj. nr 163		
1180			117	-	-	Polczyn Zdrój 1	Polczyn Zdrój-miasto	świdwiński	632	25513	I.III.MK-5340/II/20/12/2008 z dnia 18.09.2008 r.	-	-	-	dr woj. nr 163		
1181			7/2	-	-	Polczyn Zdrój 3	Polczyn Zdrój-miasto	świdwiński	36	25512	I.III.MK-5340/II/20/12/2008 z dnia 18.09.2008 r.	-	-	-	dr woj. nr 163		
1182			7/7	-	-	Polczyn Zdrój 3	Polczyn Zdrój-miasto	świdwiński	25	25512	I.III.MK-5340/II/20/12/2008 z dnia 18.09.2008 r.	-	-	-	dr woj. nr 163		
1183			8/10	-	-	Polczyn Zdrój 3	Polczyn Zdrój-miasto	świdwiński	148	25512	I.III.MK-5340/II/20/12/2008 z dnia 18.09.2008 r.	-	-	-	dr woj. nr 163		
1184			52	-	-	Polczyn Zdrój 3	Polczyn Zdrój-miasto	świdwiński	133	25512	I.III.MK-5340/II/20/12/2008 z dnia 18.09.2008 r.	-	-	-	dr woj. nr 163		
1185			12/3	-	-	Polczyn Zdrój 3	Polczyn Zdrój-miasto	świdwiński	234	25512	I.III.MK-5340/II/20/12/2008 z dnia 18.09.2008 r.	-	-	-	dr woj. nr 163		
1186			53	-	-	Polczyn Zdrój 3	Polczyn Zdrój-miasto	świdwiński	138	25512	I.III.MK-5340/II/20/12/2008 z dnia 18.09.2008 r.	-	-	-	dr woj. nr 163		
1187			59/1	-	-	Polczyn Zdrój 3	Polczyn Zdrój-miasto	świdwiński	56	25512	I.III.MK-5340/II/20/12/2008 z dnia 18.09.2008 r.	-	-	-	dr woj. nr 163		
1188			98/1	-	-	Polczyn Zdrój 3	Polczyn Zdrój-miasto	świdwiński	875	25512	I.III.MK-5340/II/20/12/2008 z dnia 18.09.2008 r.	-	-	-	dr woj. nr 163		
1189			98/3	-	-	Polczyn Zdrój 3	Polczyn Zdrój-miasto	świdwiński	380	25512	I.III.MK-5340/II/20/12/2008 z dnia 18.09.2008 r.	-	-	-	dr woj. nr 163		
1190			108/4	-	-	Polczyn Zdrój 3	Polczyn Zdrój-miasto	świdwiński	3116	25512	I.III.MK-5340/II/20/12/2008 z dnia 18.09.2008 r.	-	-	-	dr woj. nr 163		
1191			115/2	-	-	Polczyn Zdrój 3	Polczyn Zdrój-miasto	świdwiński	2147	25512	I.III.MK-5340/II/20/12/2008 z dnia 18.09.2008 r.	-	-	-	dr woj. nr 163		
1192			118/2	-	-	Polczyn Zdrój 3	Polczyn Zdrój-miasto	świdwiński	1459	25512	I.III.MK-5340/II/20/12/2008 z dnia 18.09.2008 r.	-	-	-	dr woj. nr 163		
1193					120/1	-	-	Polczyn Zdrój 3	Polczyn Zdrój-miasto	świdwiński	1191	25512	I.III.MK-5340/II/20/12/2008 z dnia 18.09.2008 r.	-	-	-	dr woj. nr 163
1194					121/5	-	-	Polczyn Zdrój 3	Polczyn Zdrój-miasto	świdwiński	53	25512	I.III.MK-5340/II/20/12/2008 z dnia 18.09.2008 r.	-	-	-	dr woj. nr 163
1195					121/7	-	ul. Wojska Polskiego	Polczyn Zdrój 3	Polczyn Zdrój-miasto	świdwiński	145	25512	I.III.MK-5340/II/20/12/2008 z dnia 18.09.2008 r.	-	-	-	dr woj. nr 163
1196			122/7	-	-	Polczyn Zdrój 3	Polczyn Zdrój-miasto	świdwiński	3839	25512	I.III.MK-5340/II/20/12/2008 z dnia 18.09.2008 r.	-	-	-	dr woj. nr 163		
1197			122/10	-	-	Polczyn Zdrój 3	Polczyn Zdrój-miasto	świdwiński	153	25512	I.III.MK-5340/II/20/12/2008 z dnia 18.09.2008 r.	-	-	-	dr woj. nr 163		
1198			122/12	-	-	Polczyn Zdrój 3	Polczyn Zdrój-miasto	świdwiński	54	25512	I.III.MK-5340/II/20/12/2008 z dnia 18.09.2008 r.	-	-	-	dr woj. nr 163		
1199			130/1	-	-	Polczyn Zdrój 3	Polczyn Zdrój-miasto	świdwiński	481	25512	I.III.MK-5340/II/20/12/2008 z dnia 18.09.2008 r.	-	-	-	dr woj. nr 163		

**Stan mienia Województwa Zachodniopomorskiego
(nieruchomości znajdujące się we władaniu Samorządowych Jednostek Organizacyjnych)
na dzień 31.12.2010 r.**

Załącznik nr 1 cd.

	Nazwa jednostki	Adres jednostki	Oznaczenie działki ewidencyjnej							Numer KW	Podstawa nabycia prawa własności	Udział	Forma władania	Rodzaj użytkowania	Obecne wykorzystanie		
			Numer działki	Użytek	Adres	Obręb	Gmina	Powiat	Powierzchnia [m ²]								
	2	3	4	5	6	7	8	9	10	11	12	13	14	15	16		
1200	Zachodniopomorski Zarząd Dróg Wojewódzkich w Koszalinie - DROGI WOJEWÓDZKIE	ul. Szczecińska 31, 75-122 Koszalin	130/3	-	-	Polczyn Zdrój 3	Polczyn Zdrój-miasto	świdwiński	940	25512	I.III.MK-5340/II/20/12/2008 z dnia 18.09.2008 r.	-	-	-	dr woj. nr 163		
1201			156/5	-	ul. Wojska Polskiego	Polczyn Zdrój 3	Polczyn Zdrój-miasto	świdwiński	20	25512	I.III.MK-5340/II/20/12/2008 z dnia 18.09.2008 r.	-	-	-	dr woj. nr 163		
1202			158/1	-	-	Polczyn Zdrój 3	Polczyn Zdrój-miasto	świdwiński	348	25512	I.III.MK-5340/II/20/12/2008 z dnia 18.09.2008 r.	-	-	-	dr woj. nr 163		
1203			159/1	-	-	Polczyn Zdrój 3	Polczyn Zdrój-miasto	świdwiński	648	25512	I.III.MK-5340/II/20/12/2008 z dnia 18.09.2008 r.	-	-	-	dr woj. nr 163		
1204			160/1	-	-	Polczyn Zdrój 3	Polczyn Zdrój-miasto	świdwiński	590	25512	I.III.MK-5340/II/20/12/2008 z dnia 18.09.2008 r.	-	-	-	dr woj. nr 163		
1205			330/3	-	-	Polczyn Zdrój 3	Polczyn Zdrój-miasto	świdwiński	45	25512	I.III.MK-5340/II/20/12/2008 z dnia 18.09.2008 r.	-	-	-	dr woj. nr 163		
1206			160/18	-	ul.W. Broniewskiego	Stargard Szczeciński 16	Stargard Szczeciński-miasto	stargardzki	4686	-	-	decyzja TG 9.w/7430/5/2008 z dnia 19.02.2008 r.	-	-	-	dr woj. nr 106	
1207			100/1	dr	-	Moczyłki	Białogard	białogardzki	77	46980	PR RC 7430/6/08 z dnia 03.03.2008 r.	-	-	-	dr woj. nr 163		
1208			100/2	dr	-	Moczyłki	Białogard	białogardzki	153	46980	PR RC 7430/6/08 z dnia 03.03.2008 r.	-	-	-	dr woj. nr 163		
1209			307/4	dr	ul.4 Dywizji Wojska Polskiego	Gościno	Gościno	kołobrzeski	3	KO1L/00046592/5	K.GKN.IV-LL-7724-4/17/08 z dnia 19.11.2008 r.	-	-	-	dr woj. nr 162		
1210			344/1	dr	ul.4 Dywizji Wojska Polskiego	Gościno	Gościno	kołobrzeski	18	KO1L/00046921/1	K.GKN.IV-LL-7724-4/24/08 z dnia 28.11.2008 r.	-	-	-	dr woj. nr 162		
1211			253/11	dr	ul.4 Dywizji Wojska Polskiego	Gościno	Gościno	kołobrzeski	47	KO1L/00046730/5	K.GKN.IV-LL-7724-4/6/08 z dnia 28.11.2008 r.	-	-	-	dr woj. nr 162		
1212			328/1	dr	ul.4 Dywizji Wojska Polskiego	Gościno	Gościno	kołobrzeski	22	KO1L/00046584/6	K.GKN.IV-LL-7724-4/19/2008 z dnia 28.11.2008 r.	-	-	-	dr woj. nr 162		
1213			265/20	dr	ul.4 Dywizji Wojska Polskiego	Gościno	Gościno	kołobrzeski	36	KO1L/00046581/5	K.GKN.IV-LL-7724-4/28/08 z dnia 28.11.2008 r.	-	-	-	dr woj. nr 162		
1214			681/34	RV	-	Parsęcko	Szczecinek	szczecinecki	1349	KO1I/00049612/0	PPA.7430/10/2008 z dnia 4.02.2008 r.	-	-	-	dr woj. nr 172		
1215			200	dr	-	Łubianka	Barlinek	myśliborski	11300	SZ1M/00043404/2	GKN.III.MG.7723/3/52/2008 z dnia 22.12.2008 r.	-	-	-	dr woj. nr 151		
1216			384	dr	-	Łubianka	Barlinek	myśliborski	42100	SZ1M/00043404/2	GKN.III.MG.7723/3/52/2008 z dnia 22.12.2008 r.	-	-	-	dr woj. nr 151		
1217			65	dr	-	Okunie	Barlinek	mysliborski	82700	SZ1M/00043488/4	GKN.III.MG.7723/3/52/2008 z dnia 22.12.2008 r.	-	-	-	dr woj. nr 151		
1218			386	dr	-	Rychnów	Barlinek	myśliborski	17700	SZ1M/00043484/6	GKN.III.MG.7723/3/52/2008 z dnia 22.12.2008 r.	-	-	-	dr woj. nr 151		
1219			306	dr	-	Moczkowo	Barlinek	myśliborski	73900	SZ1M/00043489/1	GKN.III.MG.7723/3/52/2008 z dnia 22.12.2008 r.	-	-	-	-		
1220					16	dr	ul. Dawska	Kalisz Pomorski 1	Kalisz Pomorski-miasto	drawski	27909	KO1D/00032935/3	K-GKN.IV-BS-7723-2/40/2/2008 z dnia 10.02.2009 r.	-	-	-	dr woj. nr 175
1221					8	dr	ul. Dawska	Kalisz Pomorski 3	Kalisz Pomorski-miasto	drawski	1988	KO1D/00033186/4	K-GKN.IV-BS-7723-2/40/2/2008 z dnia 10.02.2009 r.	-	-	-	dr woj. nr 175
1222			28	dr	ul. Dawska	Kalisz Pomorski 3	Kalisz Pomorski-miasto	drawski	1883	KO1D/00033186/4	K-GKN.IV-BS-7723-2/40/2/2008 z dnia 10.02.2009 r.	-	-	-	dr woj. nr 175		

Stan mienia Województwa Zachodniopomorskiego
(nieruchomości znajdujące się we władaniu Samorządowych Jednostek Organizacyjnych)
na dzień 31.12.2010 r.

Załącznik nr 1 cd.

	Nazwa jednostki	Adres jednostki	Oznaczenie działki ewidencyjnej							Numer KW	Podstawa nabycia prawa własności	Udział	Forma władania	Rodzaj użytkowania	Obecne wykorzystanie
			Numer działki	Użytek	Adres	Obręb	Gmina	Powiat	Powierzchnia [m ²]						
	2	3	4	5	6	7	8	9	10	11	12	13	14	15	16
1223	Zachodniopomorski Zarząd Dróg Wojewódzkich w Koszalinie - DROGI WOJEWÓDZKIE	ul. Szczecińska 31, 75-122 Koszalin	113	dr	ul. Dworcowa	Kalisz Pomorski 6	Kalisz Pomorski-miasto	drawski	7226	KO1D/000185/7	K-GKN.IV-BS-7723-2/40/2/2008 z dnia 10.02.2009 r.	-	-	-	dr woj. nr 175
1224			25/1	dr	ul. Dworcowa	Kalisz Pomorski 8	Kalisz Pomorski-miasto	drawski	24682	KO1D/00033187/1	K-GKN.IV-BS-7723-2/40/2/2008 z dnia 10.02.2009 r.	-	-	-	dr woj. nr 175
1225			1	dr	ul. Dworcowa	Kalisz Pomorski 11	Kalisz Pomorski-miasto	drawski	6745	KO1K/00033184/0	K-GKN.IV-BS-7723-2/40/2/2008 z dnia 10.02.2009 r.	-	-	-	dr woj. nr 175
1226			41	dr	ul. Wroclawska	Kalisz Pomorski 11	Kalisz Pomorski-miasto	drawski	4832	KO1D/00033184/0	K-GKN.IV-BS-7723-2/40/2/2008 z dnia 10.02.2009 r.	-	-	-	dr woj. nr 175
1227			86/1	dr	ul. Wolności	Kalisz Pomorski 6	Kalisz Pomorski-miasto	drawski	536	KO1D/00033185/7	K-GKN.IV-BS-7723-2/40/2/2008 z dnia 10.02.2009 r.	-	-	-	dr woj. nr 175
1228			86/3	dr	ul. Wolności	Kalisz Pomorski 6	Kalisz Pomorski-miasto	drawski	604	KO1D/00033185/7	K-GKN.IV-BS-7723-2/40/2/2008 z dnia 10.02.2009 r.	-	-	-	dr woj. nr 175
1229			369/20	-	ul. Wojsk Ochrony Pogranicza	Trzebież 3	Police	policki	122	32900	GG-AP-7430/g/48/07 z dnia 25.03.2008 r.	-	-	-	dr woj. nr 114
1230			369/21	-	ul. Wojsk Ochrony Pogranicza	Trzebież 3	Police	policki	233	32900	GG-AP-7430/g/48/07 z dnia 25.03.2008 r.	-	-	-	dr woj. nr 114
1231			324	dr	-	Dzwonowo	Marianowo	stargardzki	56	SZ1T/00111240/8	GKN.III.MG.7723/3/1/2009 z dnia 17.02.2009 r.	-	-	-	dr woj. nr 142
1232			685/1	dr	-	Wielichowko	Kobylanka	stargardzki	282220	SZ1T/00117164/3	GKN.III.MG.7723/3/2/2009 z dnia 17.02.2009 r.	-	-	-	dr woj. nr 142
1233			172/1	-	-	Czarnowo	Kozielice	pyrzycki	3495	SZ2T/00031204/6	GKN.III.MG.7723/3/6/2009 z dnia 2.03.2009 r.	-	-	-	dr woj. nr 122
1234			172/2	-	-	Czarnowo	Kozielice	pyrzycki	4489	SZ2T/00031204/6	GKN.III.MG.7723/3/6/2009 z dnia 2.03.2009 r.	-	-	-	dr woj. nr 122
1235			1	dr	-	Zadeklino	Kozielice	pyrzycki	2217	SZ2T/00031284/0	GKN.III.MG.7723/3/6/2009 z dnia 2.03.2009 r.	-	-	-	dr woj. nr 122
1236			68	dr	-	Zadeklino	Kozielice	pyrzycki	14792	SZ2T/00031284/0	GKN.III.MG.7723/3/6/2009 z dnia 2.03.2009 r.	-	-	-	dr woj. nr 122
1237			12	dr	-	Łoziece	Kozielice	pyrzycki	11600	SZ2T/00031291/2	GKN.III.MG.7723/3/6/2009 z dnia 2.03.2009 r.	-	-	-	dr woj. nr 122
1238			33	dr	-	Łozice	Kozielice	pyrzycki	106400	SZ2T/00031291/2	GKN.III.MG.7723/3/6/2009 z dnia 2.03.2009 r.	-	-	-	dr woj. nr 122
1239			86	dr	-	Rokity	Kozielice	pyrzycki	27200	SZ2T/00031285/7	GKN.III.MG.7723/3/6/2009 z dnia 2.03.2009 r.	-	-	-	dr woj. nr 122
1240			87	dr	-	Rokity	Kozielice	pyrzycki	28100	SZ2T/00031285/7	GKN.III.MG.7723/3/6/2009 z dnia 2.03.2009 r.	-	-	-	dr woj. nr 122
1241			685/2	-	-	Sowno	Stargard Szczeciński	stargardzki	94300	SZ1T/00113916/2	GKN.III.MG.7723/3/5/2009 z dnia 2.03.2009 r.	-	-	-	dr woj. nr 142
1242			67	dr	-	Poczernin	Stargard Szczeciński	stargardzki	14100	SZ1T/00111442/4	GKN.III.MG.7723/3/5/2009 z dnia 2.03.2009 r.	-	-	-	dr woj. nr 142
1243	122	dr	-	Poczernin	Stargard Szczeciński	stargardzki	193200	SZ1T/00111442/4	GKN.III.MG.7723/3/5/2009 z dnia 2.03.2009 r.	-	-	-	dr woj. nr 142		

**Stan mienia Województwa Zachodniopomorskiego
(nieruchomości znajdujące się we władaniu Samorządowych Jednostek Organizacyjnych)
na dzień 31.12.2010 r.**

Załącznik nr 1 cd.

2	Nazwa jednostki	Adres jednostki	Oznaczenie działki ewidencyjnej							11	Podstawa nabycia prawa własności	13	14	15	16
			4	5	6	7	8	9	10						
1244	Zachodniopomorski Zarząd Dróg Wojewódzkich w Koszalinie - DROGI WOJEWÓDZKIE	ul. Szczecińska 31, 75-122 Koszalin	237	dr	-	Warchlino	Stargard Szczeciński	stargardzki	164700	SZ2T/00111478/5	GKN.III.MG.7723/3/5/2009 z dnia 2.03.2009 r.	-	-	-	dr woj. nr 142
1245			231	dr	-	Lubiatowo	Przelewice	pyrzycki	37600	SZ2T/00031205/3	GKN.III.MG.7723/3/7/2009 z dnia 2.03.2009 r.	-	-	-	dr woj. nr 122
1246			223	dr	-	Żuków	Przelewice	pyrzycki	11300	SZ2T/00033001/7	GKN.III.MG.7723/3/7/2009 z dnia 2.03.2009 r.	-	-	-	dr woj. nr 122
1247			228	-	-	Żuków	Przelewice	pyrzycki	33200	-	GKN.III.MG.7723/3/7/2009 z dnia 2.03.2009 r.	-	-	-	dr woj. nr 122
1248			67	dr	-	Ukiernica	Przelewice	pyrzycki	34100	SZ2T/00031264/4	GKN.III.MG.7723/3/7/2009 z dnia 2.03.2009 r.	-	-	-	dr woj. nr 122
1249			889	dr	-	Zielin	Mieszkowice	gryfiński	18700	SZ1Y/00058826/3	GKN.III.MG.7723/3/4/2009 z dnia 23.02.2009 r.	-	-	-	dr woj. nr 126
1250			264	dr	-	Zielin	Mieszkowice	gryfiński	19500	SZ1Y/00058826/3	GKN.III.MG.7723/3/4/2009 z dnia 23.02.2009 r.	-	-	-	dr woj. nr 126
1251			101	dr	-	Zielin	Mieszkowice	gryfiński	32100	SZ1Y/00058826/3	GKN.III.MG.7723/3/4/2009 z dnia 23.02.2009 r.	-	-	-	dr woj. nr 126
1252			890/1	dr	-	Zielin	Mieszkowice	gryfiński	20100	SZ1Y/00058826/3	GKN.III.MG.7723/3/4/2009 z dnia 23.02.2009 r.	-	-	-	dr woj. nr 126
1253			349	dr	-	Kępa	Mieszkowice	gryfiński	68200	SZ1Y/00058215/4	GKN.III.MG.7723/3/4/2009 z dnia 23.02.2009 r.	-	-	-	dr woj. nr 126
1254			192	dr	-	Siegniew	Mieszkowice	gryfiński	35600	SZ1Y/00058894/0	GKN.III.MG.7723/3/4/2009 z dnia 23.02.2009 r.	-	-	-	dr woj. nr 126
1255			197	dr	-	Siegniew	Mieszkowice	gryfiński	37800	SZ1Y/00058894/0	GKN.III.MG.7723/3/4/2009 z dnia 23.02.2009 r.	-	-	-	dr woj. nr 126
1256			198	dr	-	Siegniew	Mieszkowice	gryfiński	44600	SZ1Y/00058894/0	GKN.III.MG.7723/3/4/2009 z dnia 23.02.2009 r.	-	-	-	dr woj. nr 126
1257			414	dr	-	Czelin	Mieszkowice	gryfiński	11100	SZ1Y/00063748/0	GKN.III.MG.7723/3/4/2009 z dnia 23.02.2009 r.	-	-	-	dr woj. nr 126
1258			418	dr	-	Czelin	Mieszkowice	gryfiński	25400	SZ1Y/00063748/0	GKN.III.MG.7723/3/4/2009 z dnia 23.02.2009 r.	-	-	-	dr woj. nr 126
1259			316	dr	-	Stary Bleszyn	Mieszkowice	gryfiński	45700	SZ1Y/00058040/6	GKN.III.MG.7723/3/4/2009 z dnia 23.02.2009 r.	-	-	-	dr woj. nr 126
1260			158/1	dr	-	Gozdowice	Mieszkowice	gryfiński	11700	SZ1Y/00058888/5	GKN.III.MG.7723/3/4/2009 z dnia 23.02.2009 r.	-	-	-	dr woj. nr 126
1261			1	dr	-	Gozdowice	Mieszkowice	gryfiński	32800	SZ1Y/00058888/5	GKN.III.MG.7723/3/4/2009 z dnia 23.02.2009 r.	-	-	-	dr woj. nr 126
1262			286	dr	-	Stare Lysogórki	Mieszkowice	gryfiński	15300	SZ1Y/00055392/0	GKN.III.MG.7723/3/4/2009 z dnia 23.02.2009 r.	-	-	-	dr woj. nr 126
1263			704	dr	-	Stare Lysogórki	Mieszkowice	gryfiński	33800	SZ1Y/00055392/0	GKN.III.MG.7723/3/4/2009 z dnia 23.02.2009 r.	-	-	-	dr woj. nr 126
1264			754	dr	-	Stare Lysogórki	Mieszkowice	gryfiński	4900	SZ1Y/00055392/0	GKN.III.MG.7723/3/4/2009 z dnia 23.02.2009 r.	-	-	-	dr woj. nr 126
1265			1107/1	dr	ul. Księcia Józefa Poniatowskiego	Mieszkowice 1	M. Mieszkowice	gryfiński	2151	SZ1Y/00063749/7	GKN.III.MG.7723/3/4/2009 z dnia 23.02.2009 r.	-	-	-	dr woj. nr 126
1266			1107/2	dr	ul. Księcia Józefa Poniatowskiego	Mieszkowice 1	M. Mieszkowice	gryfiński	7760	SZ1Y/00063749/7	GKN.III.MG.7723/3/4/2009 z dnia 23.02.2009 r.	-	-	-	dr woj. nr 126
1267			90/1	dr	-	Mieszkowice 2	M. Mieszkowice	gryfiński	12161	SZ1Y/00058452/0	GKN.III.MG.7723/3/4/2009 z dnia 23.02.2009 r.	-	-	-	dr woj. nr 126

**Stan mienia Województwa Zachodniopomorskiego
(nieruchomości znajdujące się we władaniu Samorządowych Jednostek Organizacyjnych)
na dzień 31.12.2010 r.**

Załącznik nr 1 cd.

	Nazwa jednostki	Adres jednostki	Oznaczenie działki ewidencyjnej							Numer KW	Podstawa nabycia prawa własności	Udział	Forma władania	Rodzaj użytkowania	Obecne wykorzystanie
			Numer działki	Użytek	Adres	Obręb	Gmina	Powiat	Powierzchnia [m ²]						
	2	3	4	5	6	7	8	9	10	11	12	13	14	15	16
1268	Zachodniopomorski Zarząd Dróg Wojewódzkich w Koszalinie - DROGI WOJEWÓDZKIE	ul. Szczecińska 31, 75-122 Koszalin	54/2	dr	-	Mieszkowice 3	M. Mieszkowice	gryfiński	6917	SZ1Y/00058896/4	GKN.III.MG.7723/3/4/2009 z dnia 23.02.2009 r.	-	-	-	dr woj. nr 126
1269			986/1	dr	-	Mieszkowice 5	M. Mieszkowice	gryfiński	12202	SZ1Y/00058873/7	GKN.III.MG.7723/3/4/2009 z dnia 23.02.2009 r.	-	-	-	dr woj. nr 126
1270			1114	dr	-	Mieszkowice 5	M. Mieszkowice	gryfiński	4274	SZ1Y/00058873/7	GKN.III.MG.7723/3/4/2009 z dnia 23.02.2009 r.	-	-	-	dr woj. nr 126
1271			16/1	dr	-	Siekierki	Cedynia	gryfiński	46800	SZ1Y/00063169/7	GKN.III.MG.7723/3/4/2009 z dnia 23.02.2009 r.	-	-	-	dr woj. nr 126
1272			16/2	dr	-	Siekierki	Cedynia	gryfiński	300	SZ1Y/00063169/7	GKN.III.MG.7723/3/4/2009 z dnia 23.02.2009 r.	-	-	-	dr woj. nr 126
1273			204	dr	-	Stara Rudnica	Cedynia	gryfiński	2800	SZ1Y/00058962/8	GKN.III.MG.7723/3/4/2009 z dnia 23.02.2009 r.	-	-	-	dr woj. nr 126
1274			265	dr	-	Stara Rudnica	Cedynia	gryfiński	46000	SZ1Y/00058962/8	GKN.III.MG.7723/3/4/2009 z dnia 23.02.2009 r.	-	-	-	dr woj. nr 126
1275			713	dr	-	Stara Rudnica	Cedynia	gryfiński	13800	SZ1Y/00058962/8	GKN.III.MG.7723/3/4/2009 z dnia 23.02.2009 r.	-	-	-	dr woj. nr 126
1276			204/3	dr	-	Stary Kostrzynek	Cedynia	gryfiński	20100	SZ1Y/00058960/4	GKN.III.MG.7723/3/4/2009 z dnia 23.02.2009 r.	-	-	-	dr woj. nr 126
1277			204/5	dr	-	Stary Kostrzynek	Cedynia	gryfiński	9900	SZ1Y/00058960/4	GKN.III.MG.7723/3/4/2009 z dnia 23.02.2009 r.	-	-	-	dr woj. nr 126
1278			334	dr	-	Stary Kostrzynek	Cedynia	gryfiński	17700	SZ1Y/00058960/4	GKN.III.MG.7723/3/4/2009 z dnia 23.02.2009 r.	-	-	-	dr woj. nr 126
1279			240/10	dr	-	Osinów Dolny	Cedynia	gryfiński	24738	SZ1M/00063747/3	GKN.III.MG.7723/3/4/2009 z dnia 23.02.2009 r.	-	-	-	dr woj. nr 126
1280			695/1	dr	-	Stare Łysogórki	Mieszkowice	gryfiński	25	SZ1Y/00055392/0	umowa sprzedaży rep. A nr 13285/2008 z dnia 16.12.2008 r.	-	-	-	dr woj. nr 126
1281			224/1	dr	-	Stare Łysogórki	Mieszkowice	gryfiński	68	SZ1Y/00055392/0	umowa sprzedaży rep. A nr 13285/2008 z dnia 16.12.2008 r.	-	-	-	dr woj. nr 126
1282			322/4	dr	ul.Choszczeńska	Recz	Recz	choszczeński	4577	SZ1C/00024855/9	RR.III.MG.7723/3/4/2004 z dnia 31.05.2004 r.	-	-	-	dr woj. nr 151
1283			174/2	-	-	Przęsocin	Police	policki	1876	-	GG-AP-7430/g/64/07 z dnia 04.04.2008 r.	-	-	-	projektowana kategoria drogi: wojewódzka
1284			127/10	-	-	Kołczewo 1	Wolin	kamieński	31	21618	umowa sprzedaży z dnia 22.10.2003 r. Repertorium A nr 7201/2003	-	-	-	dr woj. nr 108
1285			269/2	-	ul. Okrężna	Kamień Pomorski 7	Kamień Pomorski-miasto	kamieński	227	25353	umowa darowizny z dnia 15.11.2006 Repertorium A nr 7673/2006	-	-	-	dr woj. nr 103
1286			252/5	dr	-	Sosnowice	Golczewo	kamieński	7367	23974	RR.III.MG.7723/3/12/2004 z dnia 18.10.2004	-	-	-	dr woj. nr 106
1287			252/6	dr	-	Sosnowice	Golczewo	kamieński	35300	23974	RR.III.MG.7723/3/12/2004 z dnia 18.10.2004	-	-	-	dr woj. nr 106
1288	126/2	dr	-	Dobropole	Wolin	kamieński	3188	23818	RR.III.MG.7723/3/13/2004 z dnia 18.10.2004	-	-	-	dr woj. nr 108		
1289	165	dr	-	Zagózd	Drawsko Pomorskie	drawski	35300	KO1D/00033350/5	K-GKN.IV-BS-7723-2/3/2009 z dnia 08.04.2009 r.	-	-	-	dr woj. nr 148		

**Stan mienia Województwa Zachodniopomorskiego
(nieruchomości znajdujące się we władaniu Samorządowych Jednostek Organizacyjnych)
na dzień 31.12.2010 r.**

Załącznik nr 1 cd.

	Nazwa jednostki	Adres jednostki	Oznaczenie działki ewidencyjnej							Numer KW	Podstawa nabycia prawa własności	Udział	Forma władania	Rodzaj użytkowania	Obecne wykorzystanie
			Numer działki	Użytek	Adres	Obręb	Gmina	Powiat	Powierzchnia [m ²]						
	2	3	4	5	6	7	8	9	10	11	12	13	14	15	16
1290	Zachodniopomorski Zarząd Dróg Wojewódzkich w Koszalinie - DROGI WOJEWÓDZKIE	ul. Szczecińska 31, 75-122 Koszalin	126/3	dr	-	Dobropole	Wolin	kamieński	11882	23818	RR.III.MG.7723/3/13/2004 z dnia 18.10.2004	-	-	-	dr woj. nr 108
1291			126/4	dr	-	Dobropole	Wolin	kamieński	17400	23818	RR.III.MG.7723/3/13/2004 z dnia 18.10.2004	-	-	-	dr woj. nr 108
1292			25/1	dr	-	Gajewko	Drawsko Pomorskie	drawski	12300	KO1D/00033607/2	K-GKN.IV-BS-7723-2/3/2009 z dnia 08.04.2009 r.	-	-	-	dr woj. nr 148
1293			25/2	dr	-	Gajewko	Drawsko Pomorskie	drawski	45500	KO1D/00033607/2	K-GKN.IV-BS-7723-2/3/2009 z dnia 08.04.2009 r.	-	-	-	dr woj. nr 148
1294			144	dr	-	Zarańsko	Drawsko Pomorskie	drawski	18200	KO1D/00033351/2	K-GKN.IV-BS-7723-2/4/2009 z dnia 08.04.2009 r.	-	-	-	dr woj. nr 162
1295			199	dr	-	Rydzewo	Drawsko Pomorskie	drawski	76800	KO1D/00033609/6	K-GKN.IV-BS-7723-2/4/2009 z dnia 08.04.2009 r.	-	-	-	dr woj. nr 162
1296			139	dr	-	Żółte	Drawsko Pomorskie	drawski	34000	KO1D/00033606/5	K-GKN.IV-BS-7723-2/4/2009 z dnia 08.04.2009 r.	-	-	-	dr woj. nr 162
1297			20/1	dr	-	Łabędzie	Drawsko Pomorskie	drawski	27800	KO1D/00033608/9	K-GKN.IV-BS-7723-2/4/2009 z dnia 08.04.2009 r.	-	-	-	dr woj. nr 162
1298			17/1	dr	-	Łabędzie	Drawsko Pomorskie	drawski	34500	KO1D/00033608/9	K-GKN.IV-BS-7723-2/4/2009 z dnia 08.04.2009 r.	-	-	-	dr woj. nr 162
1299			170/1	dr	-	Mielenko Drawskie	Drawsko Pomorskie	drawski	70900	KO1D/00033352/9	K-GKN.IV-BS-7723-2/5/2009 z dnia 04.08.2009 r.	-	-	-	dr woj. nr 175
1300			7	dr	-	Konotop	Drawsko Pomorskie	drawski	143100	KO1D/00033610/06	K-GKN.IV-BS-7723-2/5/2009 z dnia 04.08.2009 r.	-	-	-	dr woj. nr 175
1301			9	dr	ul. Gdyńska	Drawsko Pomorskie 5	Drawsko Pomorskie-miasto	drawski	21767	KO1D/00033353/6	K-GKN.IV-BS-7723-2/6/2009 z dnia 08.04.2009 r.	-	-	-	dr woj. nr 148
1302			172	dr	ul. Gdyńska	Drawsko Pomorskie 6	Drawsko Pomorskie-miasto	drawski	8665	KO1D/00033485/0	K-GKN.IV-BS-7723-2/6/2009 z dnia 08.04.2009 r.	-	-	-	dr woj. nr 148
1303			213/3	dr	ul. Gdyńska	Drawsko Pomorskie 6	Drawsko Pomorskie-miasto	drawski	8877	KO1D/00033485/0	K-GKN.IV-BS-7723-2/6/2009 z dnia 08.04.2009 r.	-	-	-	dr woj. nr 148
1304			530/6	-	-	Podborsko	Tychowo	białogardzki	5403	47811	GBS.KM.7430-18/09 z dnia 25.03.2009 r.	-	-	-	dr woj. nr 169
1305			530/7	-	-	Podborsko	Tychowo	białogardzki	3608	47811	GBS.KM.7430-18/09 z dnia 25.03.2009 r.	-	-	-	dr woj. nr 169
1306			131	dr	-	Gawroniec	Polczyn Zdrój	świdwiński	37700	25166	K-GKN.IV-KŁ-7723-2/1/2009 z dnia 16.04.2009 r.	-	-	-	dr woj. nr 173
1307			132	dr	-	Gawroniec	Polczyn Zdrój	świdwiński	34900	25166	K-GKN.IV-KŁ-7723-2/1/2009 z dnia 16.04.2009 r.	-	-	-	dr woj. nr 173
1308			66	dr	-	Toporzyk	Polczyn Zdrój	świdwiński	74600	25167	K-GKN.IV-KŁ-7723-2/1/2009 z dnia 16.04.2009 r.	-	-	-	dr woj. nr 173
1309			77	dr	-	Toporzyk	Polczyn Zdrój	świdwiński	3100	25167	K-GKN.IV-KŁ-7723-2/1/2009 z dnia 16.04.2009 r.	-	-	-	dr woj. nr 173
1310	15/2	Bi	ul. Niechorska Gryfice	Gryfice 1	Gryfice-miasto	gryficki	2183	26764	decyzja GKN.3.T.7723/3/25/00 z dnia 13.09.2000	1	-	-	-	dr. woj. nr 110	
1311	14	dr	-	Płonno	Barlinek	myśliborski	17300	SZ1M/00042949/7	GKN.III.MG.7723/3/17/2009 z dnia 05.05.2009 r.	-	-	-	dr woj. nr 151		
1312	295	dr	-	Płonno	Barlinek	myśliborski	4200	SZ1M/00042949/7	GKN.III.MG.7723/3/17/2009 z dnia 05.05.2009 r.	-	-	-	dr woj. nr 151		
1313	296	dr	-	Płonno	Barlinek	myśliborski	10900	SZ1M/00042949/7	GKN.III.MG.7723/3/17/2009 z dnia 05.05.2009 r.	-	-	-	dr woj. nr 151		

**Stan mienia Województwa Zachodniopomorskiego
(nieruchomości znajdujące się we władaniu Samorządowych Jednostek Organizacyjnych)
na dzień 31.12.2010 r.**

Załącznik nr 1 cd.

	Nazwa jednostki	Adres jednostki	Oznaczenie działki ewidencyjnej							Numer KW	Podstawa nabycia prawa własności	Udział	Forma władania	Rodzaj użytkownika	Obecne wykorzystanie		
			Numer działki	Użytek	Adres	Obręb	Gmina	Powiat	Powierzchnia [m ²]								
	2	3	4	5	6	7	8	9	10	11	12	13	14	15	16		
1314	Zachodniopomorski Zarząd Dróg Wojewódzkich w Koszalinie - DROGI WOJEWÓDZKIE	ul. Szczecińska 31, 75-122 Koszalin	105/1	-	-	Rów	Myślibórz	myśliborski	15465	SZ1M/00042948/0	GKN.III.MG.7723/3/18/2009 z dnia 05.05.2009	-	-	-	dr woj. nr 121		
1315			201	dr	-	Krusze	Myślibórz	myśliborski	15465	SZ1M/00043230/1	GKN.III.MG.7723/3/18/2009 z dnia 05.05.2009	-	-	-	dr woj. nr 121		
1316			151	dr	ul. Brzozowa	Maszewo 3	Maszewo-miasto	goleniowski	16369	46686	KO1W/00035113/3	GKN.III.MG.7723/3/16/2009 z dnia 05.05.2009 r.	-	-	-	dr woj. nr 106	
1317			168	dr	ul. Stargardzka	Maszewo 3	Maszewo-miasto	goleniowski	27105	46686	KO1W/00035113/3	GKN.III.MG.7723/3/16/2009 z dnia 05.05.2009 r.	-	-	-	dr woj. nr 106	
1318			169	dr	ul. Nowogardzka	Maszewo 3	Maszewo-miasto	goleniowski	21660	46686	KO1W/00035113/3	GKN.III.MG.7723/3/16/2009 z dnia 05.05.2009 r.	-	-	-	dr woj. nr 106	
1319			5345	dr	ul. 12-go Lutego	Wałcz 1	Wałcz-miasto	walecki	27348	KO1W/00035113/3	KO1W/00035113/3	K-GKN.IV-KŁ-7723-2/8/2009 z dnia 13.05.2009 r.	-	-	-	dr woj. nr 178	
1320			5178	dr	ul. 12-go Lutego	Wałcz 1	Wałcz-miasto	walecki	134	KO1W/00035113/3	KO1W/00035113/3	K-GKN.IV-KŁ-7723-2/8/2009 z dnia 13.05.2009 r.	-	-	-	dr woj. nr 178	
1321			5129	dr	ul. 12-go Lutego	Wałcz 1	Wałcz-miasto	walecki	162	KO1W/00035113/3	KO1W/00035113/3	K-GKN.IV-KŁ-7723-2/8/2009 z dnia 13.05.2009 r.	-	-	-	dr woj. nr 178	
1322			5192	dr	ul. 12-go Lutego	Wałcz 1	Wałcz-miasto	walecki	121	KO1W/00035113/3	KO1W/00035113/3	K-GKN.IV-KŁ-7723-2/8/2009 z dnia 13.05.2009 r.	-	-	-	dr woj. nr 178	
1323			5196	dr	ul. 12-go Lutego	Wałcz 1	Wałcz-miasto	walecki	83	KO1W/00035113/3	KO1W/00035113/3	K-GKN.IV-KŁ-7723-2/8/2009 z dnia 13.05.2009 r.	-	-	-	dr woj. nr 178	
1324			5199	dr	ul. 12-go Lutego	Wałcz 1	Wałcz-miasto	walecki	92	KO1W/00035113/3	KO1W/00035113/3	K-GKN.IV-KŁ-7723-2/8/2009 z dnia 13.05.2009 r.	-	-	-	dr woj. nr 178	
1325					5130	dr	-	Wałcz 1	Wałcz-miasto	walecki	84	KO1W/00035113/3	K-GKN.IV-KŁ-7723-2/8/2009 z dnia 13.05.2009 r.	-	-	-	dr woj. nr 178
1326					5168	dr	-	Wałcz 1	Wałcz-miasto	walecki	60	KO1W/00035113/3	K-GKN.IV-KŁ-7723-2/8/2009 z dnia 13.05.2009 r.	-	-	-	dr woj. nr 178
1327					5095	dr	ul. 12-go Lutego	Wałcz 1	Wałcz-miasto	walecki	1017	KO1W/00035113/3	K-GKN.IV-KŁ-7723-2/8/2009 z dnia 13.05.2009 r.	-	-	-	dr woj. nr 178
1328					4673	dr	ul. 12-go Lutego	Wałcz 1	Wałcz-miasto	walecki	1573	KO1W/00035113/3	K-GKN.IV-KŁ-7723-2/8/2009 z dnia 13.05.2009 r.	-	-	-	dr woj. nr 178
1329					4680	dr	ul. 12-go Lutego	Wałcz 1	Wałcz-miasto	walecki	1641	KO1W/00035113/3	K-GKN.IV-KŁ-7723-2/8/2009 z dnia 13.05.2009 r.	-	-	-	dr woj. nr 178
1330					5190	dr	ul. 12-go Lutego	Wałcz 1	Wałcz-miasto	walecki	189	KO1W/00035113/3	K-GKN.IV-KŁ-7723-2/8/2009 z dnia 13.05.2009 r.	-	-	-	dr woj. nr 178
1331					26/1	dr	-	Drawsko Pomorskie 15	Drawsko Pomorskie-miasto	drawski	17704	KO1D/00033770/5	K-GKN.IV-BS-7723-2/13/2009 z dnia 22.05.2009 r.	-	-	-	dr woj. nr 175
1332					1/2	-	-	Pożrzadło Wielkie	Kalisz Pomorski	drawski	75800	KO1D/00032934/6	K-GKN.IV-BS-7723-2/40/1/2008 z dnia 10.02.2009 r.	-	-	-	dr woj. nr 175
1333					62	-	-	Pomierzyn	Kalisz Pomorski	drawski	74000	KO1D/00033161/3	K-GKN.IV-BS-7723-2/40/1/2008 z dnia 10.02.2009 r.	-	-	-	dr woj. nr 175
1334			279	dr	-	Dębsko	Kalisz Pomorski	drawski	83200	KO1D/00033160/6	K-GKN.IV-BS-7723-2/40/1/2008 z dnia 10.02.2009 r.	-	-	-	dr woj. nr 175		
1335			430	dr	ul. 15 Grudnia 172	Polczyn Zdrój 3	Polczyn Zdrój - miasto	świdwiński	6639	KO2B/00026614/7	K-GKN.IV-LL-7723-2/11/2/2006/2007/2008 z dnia 08.02.2008 r.	-	-	-	dr woj. nr 172		

**Stan mienia Województwa Zachodniopomorskiego
(nieruchomości znajdujące się we władaniu Samorządowych Jednostek Organizacyjnych)
na dzień 31.12.2010 r.**

Załącznik nr 1 cd.

	Nazwa jednostki	Adres jednostki	Oznaczenie działki ewidencyjnej							Numer KW	Podstawa nabycia prawa własności	Udział	Forma władania	Rodzaj użytkowania	Obecne wykorzystanie
			Numer działki	Użytek	Adres	Obręb	Gmina	Powiat	Powierzchnia [m ²]						
	2	3	4	5	6	7	8	9	10	11	12	13	14	15	16
1336	Zachodniopomorski Zarząd Dróg Wojewódzkich w Koszalinie - DROGI WOJEWÓDZKIE	ul. Szczecińska 31, 75-122 Koszalin	465	dr	ul. 15 Grudnia 172	Połczyn Zdrój 3	Połczyn Zdrój - miasto	świdwiński	9457	KO2B/00026614/7	K-GKN.IV-LL-7723-2/11/2/2006/2007/2008 z dnia 08.02.2008 r.	-	-	-	dr woj. nr 172
1337			367	dr	ul. 15 Grudnia 172	Połczyn Zdrój 3	Połczyn Zdrój - miasto	świdwiński	4025	KO2B/00026614/7	K-GKN.IV-LL-7723-2/11/2/2006/2007/2008 z dnia 08.02.2008 r.	-	-	-	dr woj. nr 172
1338			13	dr	-	Tychówko	Połczyn Zdrój	świdwiński	66300	KO2B/00026651/8	K-GKN.IV-LL-7723-2/9/1/2006/2007/2008 z dnia 06.02.2008 r.	-	-	-	dr woj. nr 163
1339			2	dr	-	Tychówko	Połczyn Zdrój	świdwiński	16000	KO2B/00026651/8	K-GKN.IV-LL-7723-2/9/1/2006/2007/2008 z dnia 06.02.2008 r.	-	-	-	dr woj. nr 163
1340			30	dr	-	Bolkowo	Połczyn Zdrój	świdwiński	38200	KO2B/00026693/4	K-GKN.IV-LL-7723-2/9/1/2006/2007/2008 z dnia 06.02.2008 r.	-	-	-	dr woj. nr 163
1341			61	dr	-	Łośnica	Połczyn Zdrój	świdwiński	27800	KO2B/00026691/0	K-GKN.IV-LL-7723-2/9/1/2006/2007/2008 z dnia 06.02.2008 r.	-	-	-	dr woj. nr 163
1342			149	dr	-	Ostre Bardo	Połczyn Zdrój	świdwiński	14000	KO2B/00026694/1	K-GKN.IV-LL-7723-2/9/1/2006/2007/2008 z dnia 06.02.2008 r.	-	-	-	dr woj. nr 163
1343			164	dr	-	Ostre Bardo	Połczyn Zdrój	świdwiński	14100	KO2B/00026694/1	K-GKN.IV-LL-7723-2/9/1/2006/2007/2008 z dnia 06.02.2008 r.	-	-	-	dr woj. nr 163
1344			161	dr	-	Ostre Bardo	Połczyn Zdrój	świdwiński	4900	KO2B/00026694/1	K-GKN.IV-LL-7723-2/9/1/2006/2007/2008 z dnia 06.02.2008 r.	-	-	-	dr woj. nr 163
1345			23	dr	-	Biernów	Połczyn Zdrój	świdwiński	8800	KO2B/00026695/8	K-GKN.IV-LL-7723-2/9/1/2006/2007/2008 z dnia 06.02.2008 r.	-	-	-	dr woj. nr 163
1346			27	dr	-	Buślary	Połczyn Zdrój	świdwiński	84700	KO2B/00026692/7	K-GKN.IV-LL-7723-2/9/1/2006/2007/2008 z dnia 06.02.2008 r.	-	-	-	dr woj. nr 163
1347			110/2	dr	-	Buślary	Połczyn Zdrój	świdwiński	12600	KO2B/00026692/7	K-GKN.IV-LL-7723-2/9/1/2006/2007/2008 z dnia 06.02.2008 r.	-	-	-	dr woj. nr 163
1348			20	dr	-	Dziwogóra	Połczyn Zdrój	świdwiński	37000	KO2B/00026696/5	K-GKN.IV-LL-7723-2/9/1/2006/2007/2008 z dnia 06.02.2008 r.	-	-	-	dr woj. nr 163
1349			10	dr	-	Połczyńska	Połczyn Zdrój	świdwiński	62200	KO2B/00026290/3	K-GKN.IV-LL-7723-2/9/1/2006/2007/2008 z dnia 06.02.2008 r.	-	-	-	dr woj. nr 163
1350			65	dr	-	Gaworkowo	Połczyn Zdrój	świdwiński	29800	KO2B/00026697/2	K-GKN.IV-LL-7723-2/9/1/2006/2007/2008 z dnia 06.02.2008 r.	-	-	-	dr woj. nr 163
1351			113	dr	-	Gaworkowo	Połczyn Zdrój	świdwiński	66300	KO2B/00026697/2	K-GKN.IV-LL-7723-2/9/1/2006/2007/2008 z dnia 06.02.2008 r.	-	-	-	dr woj. nr 163

Stan mienia Województwa Zachodniopomorskiego
(nieruchomości znajdujące się we władaniu Samorządowych Jednostek Organizacyjnych)
na dzień 31.12.2010 r.

Załącznik nr 1 cd.

	Nazwa jednostki	Adres jednostki	Oznaczenie działki ewidencyjnej							Numer KW	Podstawa nabycia prawa własności	Udział	Forma władania	Rodzaj użytkowania	Obecne wykorzystanie		
			Numer działki	Użytek	Adres	Obręb	Gmina	Powiat	Powierzchnia [m ²]								
	2	3	4	5	6	7	8	9	10	11	12	13	14	15	16		
1352	Zachodniopomorski Zarząd Dróg Wojewódzkich w Koszalinie - DROGI WOJEWÓDZKIE	ul. Szczecińska 31, 75-122 Koszalin	456	dr	-	Czarkowie	Polczyn Zdrój	świdwiński	82900	KO2B/00026698/9	K-GKN.IV-LL-7723-2/9/1/2006/2007/2008 z dnia 06.02.2008 r.	-	-	-	dr woj. nr 163		
1353			39	dr	-	Czarkowie	Polczyn Zdrój	świdwiński	128300	KO2B/00026698/9	K-GKN.IV-LL-7723-2/9/1/2006/2007/2008 z dnia 06.02.2008 r.	-	-	-	dr woj. nr 163		
1354			72/1	dr	-	Ognica	Widuchowa	gryfiński	761	SZ1Y/00058957/0	GKN.III.MG.7723/3/20/2009 z dnia 12.06.2009 r.	-	-	-	dr woj. nr 122		
1355			72/2	dr	-	Ognica	Widuchowa	gryfiński	8000	SZ1Y/00058957/0	GKN.III.MG.7723/3/20/2009 z dnia 12.06.2009 r.	-	-	-	dr woj. nr 122		
1356			87/2	dr	-	Ognica	Widuchowa	gryfiński	87	SZ1Y/00058957/0	GKN.III.MG.7723/3/20/2009 z dnia 12.06.2009 r.	-	-	-	dr woj. nr 122		
1357			483	dr	-	Ognica	Widuchowa	gryfiński	9400	SZ1Y/00058957/0	GKN.III.MG.7723/3/20/2009 z dnia 12.06.2009 r.	-	-	-	-		
1358			686	dr	-	Ognica	Widuchowa	gryfiński	6400	SZ1Y/00058957/0	GKN.III.MG.7723/3/20/2009 z dnia 12.06.2009 r.	-	-	-	dr woj. nr 122		
1359			694/1	dr	-	Ognica	Widuchowa	-	2882	SZ1Y/00058957/0	GKN.III.MG.7723/3/20/2009 z dnia 12.06.2009 r.	-	-	-	dr woj. nr 122		
1360			694/2	dr	-	Ognica	Widuchowa	gryfiński	863	SZ1Y/00058957/0	GKN.III.MG.7723/3/20/2009 z dnia 12.06.2009 r.	-	-	-	dr woj. nr 122		
1361			694/3	dr	-	Ognica	Widuchowa	gryfiński	1158	SZ1Y/00058957/0	GKN.III.MG.7723/3/20/2009 z dnia 12.06.2009 r.	-	-	-	-		
1362			694/4	dr	-	Ognica	Widuchowa	gryfiński	1172	SZ1Y/00058957/0	GKN.III.MG.7723/3/20/2009 z dnia 12.06.2009 r.	-	-	-	dr woj. nr 122		
1363			694/5	dr	-	Ognica	Widuchowa	gryfiński	258	SZ1Y/00058957/0	GKN.III.MG.7723/3/20/2009 z dnia 12.06.2009 r.	-	-	-	dr woj. nr 122		
1364			694/6	dr	-	Ognica	Widuchowa	gryfiński	477	SZ1Y/00058957/0	GKN.III.MG.7723/3/20/2009 z dnia 12.06.2009 r.	-	-	-	dr woj. nr 122		
1365			694/7	dr	-	Ognica	Widuchowa	gryfiński	1484	SZ1Y/00058957/0	GKN.III.MG.7723/3/20/2009 z dnia 12.06.2009 r.	-	-	-	dr woj. nr 122		
1366			694/8	dr	-	Ognica	Widuchowa	gryfiński	2432	SZ1Y/00058957/0	GKN.III.MG.7723/3/20/2009 z dnia 12.06.2009 r.	-	-	-	dr woj. nr 122		
1367			694/9	dr	-	Ognica	Widuchowa	gryfiński	1959	SZ1Y/00058957/0	GKN.III.MG.7723/3/20/2009 z dnia 12.06.2009 r.	-	-	-	dr woj. nr 122		
1368			694/10	dr	-	Ognica	Widuchowa	gryfiński	3051	SZ1Y/00058957/0	GKN.III.MG.7723/3/20/2009 z dnia 12.06.2009 r.	-	-	-	dr woj. nr 122		
1369			87/1	dr	-	Ognica	Widuchowa	gryfiński	10063	SZ1Y/00058957/0	GKN.III.MG.7723/3/20/2009 z dnia 12.06.2009 r.	-	-	-	dr woj. nr 122		
1370					131/1	dr	-	Krzywin	Widuchowa	gryfiński	9200	SZ1Y/00064166/3	GKN.III.MG.7723/3/20/2009 z dnia 12.06.2009 r.	-	-	-	dr woj. nr 122
1371					386/2	dr	-	Krzywin	Widuchowa	gryfiński	13800	SZ1Y/00064166/3	GKN.III.MG.7723/3/20/2009 z dnia 12.06.2009 r.	-	-	-	dr woj. nr 122
1372	386/3	dr			-	Krzywin	Widuchowa	gryfiński	9600	SZ1Y/00064166/3	GKN.III.MG.7723/3/20/2009 z dnia 12.06.2009 r.	-	-	-	dr woj. nr 122		
1373	972	dr			-	Krzywin	Widuchowa	gryfiński	10500	SZ1Y/00064166/3	GKN.III.MG.7723/3/20/2009 z dnia 12.06.2009 r.	-	-	-	dr woj. nr 122		
1374	973/2	dr			-	Krzywin	Widuchowa	gryfiński	170	SZ1Y/00064166/3	GKN.III.MG.7723/3/20/2009 z dnia 12.06.2009 r.	-	-	-	dr woj. nr 122		

**Stan mienia Województwa Zachodniopomorskiego
(nieruchomości znajdujące się we władaniu Samorządowych Jednostek Organizacyjnych)
na dzień 31.12.2010 r.**

Załącznik nr 1 cd.

	Nazwa jednostki	Adres jednostki	Oznaczenie działki ewidencyjnej							Numer KW	Podstawa nabycia prawa własności	Udział	Forma władania	Rodzaj użytkowania	Obecne wykorzystanie
			Numer działki	Użytek	Adres	Obręb	Gmina	Powiat	Powierzchnia [m ²]						
	2	3	4	5	6	7	8	9	10	11	12	13	14	15	16
1375	Zachodniopomorski Zarząd Dróg Wojewódzkich w Koszalinie - DROGI WOJEWÓDZKIE	ul. Szczecińska 31, 75-122 Koszalin	979	dr	-	Krzywin	Widuchowa	gryfiński	26600	SZ1Y/00064166/3	GKN.III.MG.7723/3/20/2009 z dnia 12.06.2009 r.	-	-	-	dr woj. nr 122
1376			10/1	dr	-	Kłodowo	Widuchowa	gryfiński	226	SZ1Y/00057785/6	GKN.III.MG.7723/3/20/2009 z dnia 12.06.2009 r.	-	-	-	dr woj. nr 122
1377			10/2	dr	-	Kłodowo	Widuchowa	gryfiński	2400	SZ1Y/00057785/6	GKN.III.MG.7723/3/20/2009 z dnia 12.06.2009 r.	-	-	-	dr woj. nr 122
1378			97	dr	-	Kłodowo	Widuchowa	gryfiński	15900	SZ1Y/00057785/6	GKN.III.MG.7723/3/20/2009 z dnia 12.06.2009 r.	-	-	-	dr woj. nr 122
1379			98	dr	-	Kłodowo	Widuchowa	gryfiński	28600	SZ1Y/00057785/6	GKN.III.MG.7723/3/20/2009 z dnia 12.06.2009 r.	-	-	-	dr woj. nr 122
1380			361/1	dr	-	Kłodowo	Widuchowa	gryfiński	6100	SZ1Y/00057785/6	GKN.III.MG.7723/3/20/2009 z dnia 12.06.2009 r.	-	-	-	dr woj. nr 122
1381			361/2	dr	-	Kłodowo	Widuchowa	gryfiński	124	SZ1Y/00057785/6	GKN.III.MG.7723/3/20/2009 z dnia 12.06.2009 r.	-	-	-	dr woj. nr 122
1382			105/1	dr	-	Żarczyn	Widuchowa	gryfiński	1400	SZ1Y/00058753/0	GKN.III.MG.7723/3/20/2009 z dnia 12.06.2009 r.	-	-	-	dr woj. nr 122
1383			105/2	dr	-	Żarczyn	Widuchowa	gryfiński	1848	SZ1Y/00058753/0	GKN.III.MG.7723/3/20/2009 z dnia 12.06.2009 r.	-	-	-	dr woj. nr 122
1384			105/3	dr	-	Żarczyn	Widuchowa	gryfiński	562	SZ1Y/00058753/0	GKN.III.MG.7723/3/20/2009 z dnia 12.06.2009 r.	-	-	-	dr woj. nr 122
1385			105/4	dr	-	Żarczyn	Widuchowa	gryfiński	4100	SZ1Y/00058753/0	GKN.III.MG.7723/3/20/2009 z dnia 12.06.2009 r.	-	-	-	dr woj. nr 122
1386			105/5	dr	-	Żarczyn	Widuchowa	gryfiński	1706	SZ1Y/00058753/0	GKN.III.MG.7723/3/20/2009 z dnia 12.06.2009 r.	-	-	-	dr woj. nr 122
1387			105/6	dr	-	Żarczyn	Widuchowa	gryfiński	3800	SZ1Y/00058753/0	GKN.III.MG.7723/3/20/2009 z dnia 12.06.2009 r.	-	-	-	dr woj. nr 122
1388			105/7	dr	-	Żarczyn	Widuchowa	gryfiński	47900	SZ1Y/00058753/0	GKN.III.MG.7723/3/20/2009 z dnia 12.06.2009 r.	-	-	-	dr woj. nr 122
1389			208	dr	-	Żarczyn	Widuchowa	gryfiński	3700	SZ1Y/00058753/0	GKN.III.MG.7723/3/20/2009 z dnia 12.06.2009 r.	-	-	-	dr woj. nr 122
1390			297	dr	-	Żarczyn	Widuchowa	gryfiński	19000	SZ1Y/00058753/0	GKN.III.MG.7723/3/20/2009 z dnia 12.06.2009 r.	-	-	-	dr woj. nr 122
1391			316	dr	-	Żarczyn	Widuchowa	gryfiński	2200	SZ1Y/00058753/0	GKN.III.MG.7723/3/20/2009 z dnia 12.06.2009 r.	-	-	-	dr woj. nr 122
1392			49/4	dr	ul. Koszalińska	Tychowo	Tychowo	białogardzki	7363	47005	K-GKN.IV-JK-7723-2/7/2/2008 z dnia 17.07.2008 r.	-	-	-	dr woj. nr 167
1393			49/5	dr	ul. Koszalińska	Tychowo	Tychowo	białogardzki	10121	47005	K-GKN.IV-JK-7723-2/7/2/2008 z dnia 17.07.2008 r.	-	-	-	dr woj. nr 167
1394			406/7	dr	-	Tychowo	Tychowo	białogardzki	4229	46986	K-GKN.IV-JK-7723-2/8/2/2008 z dnia 14.07.2008 r.	-	-	-	dr woj. nr 169
1395			406/8	dr	-	Tychowo	Tychowo	białogardzki	11300	46986	K-GKN.IV-JK-7723-2/8/2/2008 z dnia 14.07.2008 r.	-	-	-	dr woj. nr 169
1396			561/2	dr	-	Tychowo	Tychowo	białogardzki	9577	46986	K-GKN.IV-JK-7723-2/8/2/2008 z dnia 14.07.2008 r.	-	-	-	dr woj. nr 169
1397			77	dr	-	Mechowo	Pyrzyce	pyrzycki	17621	SZ2T/00031369/0	GKN.III.MG.7723/3/21/2009 z dnia 12.06.2009 r.	-	-	-	dr woj. nr 122
1398			376	dr	-	Mechowo	Pyrzyce	pyrzycki	50302	SZ2T/00031369/0	decyzja GKN.III.MG.7723/3/21/2009 z dnia 12.06.2009 r.	-	-	-	dr woj. nr 122

Stan mienia Województwa Zachodniopomorskiego
(nieruchomości znajdujące się we władaniu Samorządowych Jednostek Organizacyjnych)
na dzień 31.12.2010 r.

Załącznik nr 1 cd.

2	3	Oznaczenie działki ewidencyjnej								11	12	13	14	15	16
		4	5	6	7	8	9	10							
Nazwa jednostki	Adres jednostki	Numer działki	Użytek	Adres	Obręb	Gmina	Powiat	Powierzchnia [m ²]	Numer KW	Podstawa nabycia prawa własności	Udział	Forma władania	Rodzaj użytkowania	Obecne wykorzystanie	
1399		1746	dr	-	Walcz 1	Walcz-miasto	walecki	2905	KO1W/00038409/6	K-GKN.IV-KŁ-7723-2/10/2009 z dnia 18.06.2009 r.	-	-	-	dr woj. nr 163	
1400		1512/1	dr	-	Walcz 1	Walcz-miasto	walecki	1173	KO1W/00038409/6	K-GKN.IV-KŁ-7723-2/10/2009 z dnia 18.06.2009 r.	-	-	-	dr woj. nr 163	
1401		57/1	dr	-	Parnica	Banie	gryfiński	35906	SZ1Y/00063117/8	GKN.III.MG.7723/3/24/2009 z dnia 23.06.2009 r.	-	-	-	dr woj. nr 122	
1402		57/2	dr	-	Parnica	Banie	gryfiński	7086	SZ1Y/00063117/8	GKN.III.MG.7723/3/24/2009 z dnia 23.06.2009 r.	-	-	-	dr woj. nr 122	
1403		47	dr	-	Tanowo	Police	policki	45700	SZ2S/00037096/6	GKN.III.MG.7723/3/30/2008 z dnia 24.06.2009 r.	-	-	-	dr woj. nr 115	
1404		39	dr	-	Węgornik	Police	policki	78500	36394	GKN.III.MG.7723/3/30/2008 z dnia 24.06.2009 r.	-	-	-	dr woj. nr 115	
1405		563	dr	-	Zalesie	Police	policki	143400	33769	GKN.III.MG.7723/3/30/2008 z dnia 24.06.2009 r.	-	-	-	dr woj. nr 115	
1406		612/71	dr	-	Daszewo	Karlino	białogardzki	322	48124	GN.II.LN.7722/22/2009 z dnia 18.08.2009 r.	-	-	-	dr woj. nr 163	
1407		834/7	dr	-	Kierzków	Myślibórz	myśliborski	4266	SZ1M/00043027/5	RG7430-3/2007 z dnia 26.01.2007 r.	-	-	-	dr woj. nr 128	
1408		157/3	dr	ul. Polczyńska	Drawsko Pomorskie 6	Drawsko Pomorskie-miasto	drawski	236	KO1D/00033692/4	K-GKN.IV-BS-7723-2/15/2009 z dnia 31.07.2009 r.	-	-	-	dr woj. nr 173	
1409		163	dr	ul. Polczyńska	Drawsko Pomorskie 6	Drawsko Pomorskie-miasto	drawski	12396	KO1D/00033692/4	K-GKN.IV-BS-7723-2/15/2009 z dnia 31.07.2009 r.	-	-	-	dr woj. nr 173	
1410		243	dr	ul. Polczyńska	Drawsko Pomorskie 6	Drawsko Pomorskie-miasto	drawski	1516	KO1D/00033692/4	K-GKN.IV-BS-7723-2/15/2009 z dnia 31.07.2009 r.	-	-	-	dr woj. nr 173	
1411		237/2	dr	ul. Polczyńska	Drawsko Pomorskie 6	Drawsko Pomorskie-miasto	drawski	5666	KO1D/00033692/4	K-GKN.IV-BS-7723-2/15/2009 z dnia 31.07.2009 r.	-	-	-	dr woj. nr 173	
1412		129	-	-	Smolnica	Dębno	myśliborski	39100	SZ1M/00043397/9	decyzja GN.III.MG.7723/3/28/2009 z dnia 7.08.2009 r.	-	-	-	dr woj. nr 126	
1413		207	-	-	Smolnica	Dębno	myśliborski	34900	SZ1M/00043397/9	decyzja GN.III.MG.7723/3/28/2009 z dnia 7.08.2009 r.	-	-	-	dr woj. nr 126	
1414		390	-	-	Smolnica	Dębno	myśliborski	13600	SZ1M/00043397/9	decyzja GN.III.MG.7723/3/28/2009 z dnia 7.08.2009 r.	-	-	-	dr woj. nr 126	
1415		20/1	dr	-	Smolnica	Dębno	myśliborski	9733	SZ1M/00043397/9	decyzja GN.III.MG.7723/3/28/2009 z dnia 7.08.2009 r.	-	-	-	dr woj. nr 126	
1416		322	-	-	Dębno 1	Dębno-miasto	myśliborski	22500	SZ1M/00043398/6	decyzja GN.III.MG.7723/3/28/2009 z dnia 7.08.2009 r.	-	-	-	dr woj. nr 126	
1417		9	-	-	Dębno 3	Dębno-miasto	myśliborski	28279	SZ1M/00043396/2	decyzja GN.III.MG.7723/3/28/2009 z dnia 7.08.2009 r.	-	-	-	dr woj. nr 126	
1418		16	-	-	Dębno 4	Dębno-miasto	myśliborski	6397	SZ1M/00043394/8	decyzja GN.III.MG.7723/3/28/2009 z dnia 7.08.2009 r.	-	-	-	dr woj. nr 126	
1419	Zachodniopomorski Zarząd Dróg Wojewódzkich w Koszalinie - DROGI WOJEWÓDZKIE	ul. Szczecińska 31, 75-122 Koszalin	103	-	-	Dębno 4	Dębno-miasto	myśliborski	9648	SZ1M/00043394/8	decyzja GN.III.MG.7723/3/28/2009 z dnia 7.08.2009 r.	-	-	-	dr woj. nr 126

**Stan mienia Województwa Zachodniopomorskiego
(nieruchomości znajdujące się we władaniu Samorządowych Jednostek Organizacyjnych)
na dzień 31.12.2010 r.**

Załącznik nr 1 cd.

	Nazwa jednostki	Adres jednostki	Oznaczenie działki ewidencyjnej							Numer KW	Podstawa nabycia prawa własności	Udział	Forma władania	Rodzaj użytkowania	Obecne wykorzystanie
			Numer działki	Użytek	Adres	Obręb	Gmina	Powiat	Powierzchnia [m ²]						
	2	3	4	5	6	7	8	9	10	11	12	13	14	15	16
1420	Zachodniopomorski Zarząd Dróg Wojewódzkich w Koszalinie - DROGI WOJEWÓDZKIE	ul. Szczecińska 31, 75-122 Koszalin	810/1	-	-	Dębno 5	Dębno-miasto	myśliborski	3475	SZ1M/00043395/5	decyzja GN.III.MG.7723/3/28/2009 z dnia 7.08.2009 r.	-	-	-	dr woj. nr 126
1421			6/1	dr	-	Białogard 03	Białogard-miasto	białogardzki	514	47853	GN.II.7232-13/09 z dnia 15.06.2009 r.	-	-	-	dr woj. nr 163
1422			404/1	dr	ul. 4 Dywizji Wojska Polskiego	Gościno	Gościno	kołobrzeski	41	-	K-GKN.IV-KŁ-7724-4/29/2008 z dnia 11.09.2009 r.	-	-	-	dr woj. nr 162
1423			368	dr	-	Chlewice	Boleszkowice	myśliborski	6300	SZ1M/00043435/8	GN.III.MG.7723/3/30/2009 z dnia 10.09.2009 r.	-	-	-	dr woj. nr 127
1424			163	dr	-	Porzecze	Boleszkowice	myśliborski	8100	SZ1M/00043591/9	GN.III.MG.7723/3/30/2009 z dnia 10.09.2009 r.	-	-	-	dr woj. nr 127
1425			75	dr	-	Porzecze	Boleszkowice	myśliborski	14900	SZ1M/00043591/9	GN.III.MG.7723/3/30/2009 z dnia 10.09.2009 r.	-	-	-	dr woj. nr 127
1426			439	dr	-	Namyślin	Boleszkowice	myśliborski	42200	SZ1M/00043587/8	GN.III.MG.7723/3/30/2009 z dnia 10.09.2009 r.	-	-	-	dr woj. nr 127
1427			137/1	dr	-	Namyślin	Boleszkowice	myśliborski	7689	SZ1M/00043587/8	GN.III.MG.7723/3/30/2009 z dnia 10.09.2009 r.	-	-	-	dr woj. nr 127
1428			276	dr	-	Namyślin	Boleszkowice	myśliborski	18000	SZ1M/00043587/8	GN.III.MG.7723/3/30/2009 z dnia 10.09.2009 r.	-	-	-	dr woj. nr 127
1429			442	dr	-	Namyślin	Boleszkowice	myśliborski	14100	SZ1M/00043587/8	GN.III.MG.7723/3/30/2009 z dnia 10.09.2009 r.	-	-	-	dr woj. nr 127
1430			446	dr	-	Namyślin	Boleszkowice	myśliborski	30300	SZ1M/00043587/8	GN.III.MG.7723/3/30/2009 z dnia 10.09.2009 r.	-	-	-	dr woj. nr 127
1431			397	dr	-	Gudzisz	Boleszkowice	myśliborski	6700	SZ1M/00043588/5	GN.III.MG.7723/3/30/2009 z dnia 10.09.2009 r.	-	-	-	dr woj. nr 127
1432			23/1	dr	-	Gudzisz	Boleszkowice	myśliborski	13600	SZ1M/00043588/5	GN.III.MG.7723/3/30/2009 z dnia 10.09.2009 r.	-	-	-	dr woj. nr 127
1433			316	dr	-	Chwarszczany	Boleszkowice	myśliborski	10300	SZ1M/00043586/1	GN.III.MG.7723/3/30/2009 z dnia 10.09.2009 r.	-	-	-	dr woj. nr 127
1434			38	dr	-	Chwarszczany	Boleszkowice	myśliborski	12500	SZ1M/00043586/1	GN.III.MG.7723/3/30/2009 z dnia 10.09.2009 r.	-	-	-	dr woj. nr 127
1435			398	dr	-	Chwarszczany	Boleszkowice	myśliborski	2181	SZ1M/00043586/1	GN.III.MG.7723/3/30/2009 z dnia 10.09.2009 r.	-	-	-	dr woj. nr 127
1436			588	dr	-	Dargomyśl	Dębno	myśliborski	19800	SZ1M/00043590/2	GN.III.MG.7723/3/30/2009 z dnia 10.09.2009 r.	-	-	-	dr woj. nr 127
1437			449	dr	-	Dargomyśl	Dębno	myśliborski	1500	SZ1M/00043590/2	GN.III.MG.7723/3/30/2009 z dnia 10.09.2009 r.	-	-	-	dr woj. nr 127
1438			452	dr	-	Dargomyśl	Dębno	myśliborski	700	SZ1M/00043590/2	GN.III.MG.7723/3/30/2009 z dnia 10.09.2009 r.	-	-	-	dr woj. nr 127
1439			517/1	dr	-	Dargomyśl	Dębno	myśliborski	23040	SZ1M/00043590/2	GN.III.MG.7723/3/30/2009 z dnia 10.09.2009 r.	-	-	-	dr woj. nr 127
1440			374/1	dr	-	Dargomyśl	Dębno	myśliborski	11500	SZ1M/00043590/2	GN.III.MG.7723/3/30/2009 z dnia 10.09.2009 r.	-	-	-	dr woj. nr 127
1441			584	dr	-	Dargomyśl	Boleszkowice	myśliborski	6900	SZ1M/00043590/2	GN.III.MG.7723/3/30/2009 z dnia 10.09.2009 r.	-	-	-	dr woj. nr 127
1442			44	dr	-	Dębno 7	Dębno-miasto	myśliborski	30540	SZ1M/00043592/6	GN.III.MG.7723/3/30/2009 z dnia 10.09.2009 r.	-	-	-	dr woj. nr 127
1443	567	dr	-	Dębno 5	Dębno-miasto	myśliborski	10891	SZ1M/00043589/2	GN.III.MG.7723/3/30/2009 z dnia 10.09.2009 r.	-	-	-	dr woj. nr 127		

**Stan mienia Województwa Zachodniopomorskiego
(nieruchomości znajdujące się we władaniu Samorządowych Jednostek Organizacyjnych)
na dzień 31.12.2010 r.**

Załącznik nr 1 cd.

2	3	Oznaczenie działki ewidencyjnej								11	12	13	14	15	16
		4	5	6	7	8	9	10							
1444	Zachodniopomorski Zarząd Dróg Wojewódzkich w Koszalinie - DROGI WOJEWÓDZKIE	ul. Szczecińska 31, 75-122 Koszalin	14	-	-	Klicko	Myślibórz	myśliborski	10200	SZ1M/00043493/2	GN.III.MG.7723/3/31/2009 z dnia 10.09.2009 r	-	-	-	dr woj. nr 128
1445			140	-	-	Myśliborzyce	Myślibórz	myśliborski	29151	SZ1M/00043492/5	GN.III.MG.7723/3/31/2009 z dnia 10.09.2009 r	-	-	-	dr woj. nr 128
1446			281/1	-	-	Ławy	Myślibórz	myśliborski	41478	SZ1M/00043494/9	GN.III.MG.7723/3/31/2009 z dnia 10.09.2009 r	-	-	-	dr woj. nr 128
1447			298	-	-	Ławy	Myślibórz	myśliborski	22900	SZ1M/00043494/9	GN.III.MG.7723/3/31/2009 z dnia 10.09.2009 r	-	-	-	dr woj. nr 128
1448			132/2	-	-	Sośnica	Wierzchowo	drawski	166	-	decyzja o zezwoleniu na realizację inwestycji drogowej K-I.I.EŚ-7111/95/2009 z dnia 27.05.2009 r.	-	-	-	dr woj. nr 177
1449			162/31	-	-	Sośnica	Wierzchowo	drawski	817	-	decyzja o zezwoleniu na realizację inwestycji drogowej K-I.I.EŚ-7111/95/2009 z dnia 27.05.2009 r.	-	-	-	dr woj. nr 177
1450			267	-	-	Sośnica	Wierzchowo	drawski	27400	-	decyzja o zezwoleniu na realizację inwestycji drogowej K-I.I.EŚ-7111/95/2009 z dnia 27.05.2009 r.	-	-	-	dr woj. nr 177
1451			27/2	-	-	Miroslawiec 34	Miroslawiec	walecki	278	-	decyzja o zezwoleniu na realizację inwestycji drogowej K-I.I.EŚ-7111/95/2009 z dnia 27.05.2009 r.	-	-	-	dr woj. nr 177
1452			27/3	-	-	Miroslawiec 34	Miroslawiec	walecki	156	-	decyzja o zezwoleniu na realizację inwestycji drogowej K-I.I.EŚ-7111/95/2009 z dnia 27.05.2009 r.	-	-	-	dr woj. nr 177
1453			32/6	-	-	Miroslawiec 34	Miroslawiec	walecki	187	-	decyzja o zezwoleniu na realizację inwestycji drogowej K-I.I.EŚ-7111/95/2009 z dnia 27.05.2009 r.	-	-	-	dr woj. nr 177
1454			32/7	-	-	Miroslawiec 34	Miroslawiec	walecki	368	-	decyzja o zezwoleniu na realizację inwestycji drogowej K-I.I.EŚ-7111/95/2009 z dnia 27.05.2009 r.	-	-	-	dr woj. nr 177
1455			32/4	-	-	Miroslawiec 34	Miroslawiec	walecki	208	-	decyzja o zezwoleniu na realizację inwestycji drogowej K-I.I.EŚ-7111/95/2009 z dnia 27.05.2009 r.	-	-	-	dr woj. nr 177
1456			84/3	-	-	Miroslawiec 34	Miroslawiec	walecki	192	-	decyzja o zezwoleniu na realizację inwestycji drogowej K-I.I.EŚ-7111/95/2009 z dnia 27.05.2009 r.	-	-	-	dr woj. nr 177
1457			93/1	-	-	Miroslawiec 34	Miroslawiec	walecki	441	-	decyzja o zezwoleniu na realizację inwestycji drogowej K-I.I.EŚ-7111/95/2009 z dnia 27.05.2009 r.	-	-	-	dr woj. nr 177

**Stan mienia Województwa Zachodniopomorskiego
(nieruchomości znajdujące się we władaniu Samorządowych Jednostek Organizacyjnych)
na dzień 31.12.2010 r.**

Załącznik nr 1 cd.

2	3	Oznaczenie działki ewidencyjnej								11	12	13	14	15	16
		4	5	6	7	8	9	10							
Nazwa jednostki	Adres jednostki	Numer działki	Użytek	Adres	Obręb	Gmina	Powiat	Powierzchnia [m ²]	Numer KW	Podstawa nabycia prawa własności	Udział	Forma władania	Rodzaj użytkowania	Obecne wykorzystanie	
1458	Zachodniopomorski Zarząd Dróg Wojewódzkich w Koszalinie - DROGI WOJEWÓDZKIE	ul. Szczecińska 31, 75-122 Koszalin	95/4	-	-	Miroslawiec 34	Miroslawiec	walecki	235	-	decyzja o zezwoleniu na realizację inwestycji drogowej K-I.I.EŚ-7111/95/2009 z dnia 27.05.2009 r.	-	-	-	dr woj. nr 177
1459			34	-	-	Miroslawiec 34	Miroslawiec	walecki	10200	-	decyzja o zezwoleniu na realizację inwestycji drogowej K-I.I.EŚ-7111/95/2009 z dnia 27.05.2009 r.	-	-	-	dr woj. nr 177
1460			83	-	-	Miroslawiec 34	Miroslawiec	walecki	29200	-	decyzja o zezwoleniu na realizację inwestycji drogowej K-I.I.EŚ-7111/95/2009 z dnia 27.05.2009 r.	-	-	-	dr woj. nr 177
1461			209/7	-	-	Żółwia Błoc	Goleniów	goleniowski	2159	-	decyzja nr 3/2009 o zezwoleniu na realizację inwestycji drogowej I.I-PM/JA-7170/6-4/09 z dnia 30.06.2009 r.	-	-	-	dr woj. nr 113
1462			210/5	-	-	Żółwia Błoc	Goleniów	goleniowski	7145	-	decyzja nr 3/2009 o zezwoleniu na realizację inwestycji drogowej I.I-PM/JA-7170/6-4/09 z dnia 30.06.2009 r.	-	-	-	dr woj. nr 113
1463			214/2	-	-	Żółwia Błoc	Goleniów	goleniowski	487	-	decyzja nr 3/2009 o zezwoleniu na realizację inwestycji drogowej I.I-PM/JA-7170/6-4/09 z dnia 30.06.2009 r.	-	-	-	dr woj. nr 113
1464			215/2	-	-	Żółwia Błoc	Goleniów	goleniowski	1967	-	decyzja nr 3/2009 o zezwoleniu na realizację inwestycji drogowej I.I-PM/JA-7170/6-4/09 z dnia 30.06.2009 r.	-	-	-	dr woj. nr 113
1465			329/1	-	-	Żółwia Błoc	Goleniów	goleniowski	232	-	decyzja nr 3/2009 o zezwoleniu na realizację inwestycji drogowej I.I-PM/JA-7170/6-4/09 z dnia 30.06.2009 r.	-	-	-	dr woj. nr 113
1466			329/2	-	-	Żółwia Błoc	Goleniów	goleniowski	2330	-	decyzja nr 3/2009 o zezwoleniu na realizację inwestycji drogowej I.I-PM/JA-7170/6-4/09 z dnia 30.06.2009 r.	-	-	-	dr woj. nr 113
1467			329/3	-	-	Żółwia Błoc	Goleniów	goleniowski	745	-	decyzja nr 3/2009 o zezwoleniu na realizację inwestycji drogowej I.I-PM/JA-7170/6-4/09 z dnia 30.06.2009 r.	-	-	-	dr woj. nr 113
1468	329/4	-	-	Żółwia Błoc	Goleniów	goleniowski	263	-	decyzja nr 3/2009 o zezwoleniu na realizację inwestycji drogowej I.I-PM/JA-7170/6-4/09 z dnia 30.06.2009 r.	-	-	-	dr woj. nr 113		

**Stan mienia Województwa Zachodniopomorskiego
(nieruchomości znajdujące się we władaniu Samorządowych Jednostek Organizacyjnych)
na dzień 31.12.2010 r.**

Załącznik nr 1 cd.

	Nazwa jednostki	Adres jednostki	Oznaczenie działki ewidencyjnej							Numer KW	Podstawa nabycia prawa własności	Udział	Forma władania	Rodzaj użytkowania	Obecne wykorzystanie
			Numer działki	Użytek	Adres	Obręb	Gmina	Powiat	Powierzchnia [m ²]						
	2	3	4	5	6	7	8	9	10	11	12	13	14	15	16
1469	Zachodniopomorski Zarząd Dróg Wojewódzkich w Koszalinie - DROGI WOJEWÓDZKIE	ul. Szczecińska 31, 75-122 Koszalin	396/1	-	-	Zółwia Błoc	Goleniów	goleniowski	2502	-	decyzja nr 3/2009 o zezwoleniu na realizację inwestycji drogowej I.1-PM/JA-7170/6-4/09 z dnia 30.06.2009 r.	-	-	-	dr woj. nr 113
1470			396/2	-	-	Zółwia Błoc	Goleniów	goleniowski	4383	-	decyzja nr 3/2009 o zezwoleniu na realizację inwestycji drogowej I.1-PM/JA-7170/6-4/09 z dnia 30.06.2009 r.	-	-	-	dr woj. nr 113
1471			396/3	-	-	Zółwia Błoc	Goleniów	goleniowski	5048	-	decyzja nr 3/2009 o zezwoleniu na realizację inwestycji drogowej I.1-PM/JA-7170/6-4/09 z dnia 30.06.2009 r.	-	-	-	dr woj. nr 113
1472			397/1	-	-	Zółwia Błoc	Goleniów	goleniowski	81	-	decyzja nr 3/2009 o zezwoleniu na realizację inwestycji drogowej I.1-PM/JA-7170/6-4/09 z dnia 30.06.2009 r.	-	-	-	dr woj. nr 113
1473			397/2	-	-	Zółwia Błoc	Goleniów	goleniowski	134	-	decyzja nr 3/2009 o zezwoleniu na realizację inwestycji drogowej I.1-PM/JA-7170/6-4/09 z dnia 30.06.2009 r.	-	-	-	dr woj. nr 113
1474			397/3	-	-	Zółwia Błoc	Goleniów	goleniowski	101	-	decyzja nr 3/2009 o zezwoleniu na realizację inwestycji drogowej I.1-PM/JA-7170/6-4/09 z dnia 30.06.2009 r.	-	-	-	dr woj. nr 113
1475			398/2	-	-	Zółwia Błoc	Goleniów	goleniowski	2685	-	decyzja nr 3/2009 o zezwoleniu na realizację inwestycji drogowej I.1-PM/JA-7170/6-4/09 z dnia 30.06.2009 r.	-	-	-	dr woj. nr 113
1476			398/3	-	-	Zółwia Błoc	Goleniów	goleniowski	6379	-	decyzja nr 3/2009 o zezwoleniu na realizację inwestycji drogowej I.1-PM/JA-7170/6-4/09 z dnia 30.06.2009 r.	-	-	-	dr woj. nr 113
1477			398/4	-	-	Zółwia Błoc	Goleniów	goleniowski	3768	-	decyzja nr 3/2009 o zezwoleniu na realizację inwestycji drogowej I.1-PM/JA-7170/6-4/09 z dnia 30.06.2009 r.	-	-	-	dr woj. nr 113
1478			411/1	-	-	Zółwia Błoc	Goleniów	goleniowski	120	-	decyzja nr 3/2009 o zezwoleniu na realizację inwestycji drogowej I.1-PM/JA-7170/6-4/09 z dnia 30.06.2009 r.	-	-	-	dr woj. nr 113

**Stan mienia Województwa Zachodniopomorskiego
(nieruchomości znajdujące się we władaniu Samorządowych Jednostek Organizacyjnych)
na dzień 31.12.2010 r.**

Załącznik nr 1 cd.

	Nazwa jednostki	Adres jednostki	Oznaczenie działki ewidencyjnej							Numer KW	Podstawa nabycia prawa własności	Udział	Forma władania	Rodzaj użytkowania	Obecne wykorzystanie
			Numer działki	Użytek	Adres	Obręb	Gmina	Powiat	Powierzchnia [m ²]						
	2	3	4	5	6	7	8	9	10	11	12	13	14	15	16
1479	Zachodniopomorski Zarząd Dróg Wojewódzkich w Koszalinie - DROGI WOJEWÓDZKIE	ul. Szczecińska 31, 75-122 Koszalin	411/2	-	-	Zółwia Błoc	Goleniów	goleniowski	270	-	decyzja nr 3/2009 o zezwoleniu na realizację inwestycji drogowej I.I-PM/JA-7170/6-4/09 z dnia 30.06.2009 r.	-	-	-	dr woj. nr 113
1480			411/3	-	-	Zółwia Błoc	Goleniów	goleniowski	397	-	decyzja nr 3/2009 o zezwoleniu na realizację inwestycji drogowej I.I-PM/JA-7170/6-4/09 z dnia 30.06.2009 r.	-	-	-	dr woj. nr 113
1481			411/4	-	-	Zółwia Błoc	Goleniów	goleniowski	126	-	decyzja nr 3/2009 o zezwoleniu na realizację inwestycji drogowej I.I-PM/JA-7170/6-4/09 z dnia 30.06.2009 r.	-	-	-	dr woj. nr 113
1482			425/1	-	-	Zółwia Błoc	Goleniów	goleniowski	950	-	decyzja nr 3/2009 o zezwoleniu na realizację inwestycji drogowej I.I-PM/JA-7170/6-4/09 z dnia 30.06.2009 r.	-	-	-	dr woj. nr 113
1483			425/2	-	-	Zółwia Błoc	Goleniów	goleniowski	5502	-	decyzja nr 3/2009 o zezwoleniu na realizację inwestycji drogowej I.I-PM/JA-7170/6-4/09 z dnia 30.06.2009 r.	-	-	-	dr woj. nr 113
1484			43/4	-	-	Zółwia Błoc	Goleniów	goleniowski	43	-	decyzja nr 3/2009 o zezwoleniu na realizację inwestycji drogowej I.I-PM/JA-7170/6-4/09 z dnia 30.06.2009 r.	-	-	-	dr woj. nr 113
1485			44/4	-	-	Zółwia Błoc	Goleniów	goleniowski	756	-	decyzja nr 3/2009 o zezwoleniu na realizację inwestycji drogowej I.I-PM/JA-7170/6-4/09 z dnia 30.06.2009 r.	-	-	-	dr woj. nr 113
1486			333/1	-	-	Zółwia Błoc	Goleniów	goleniowski	6404	-	decyzja nr 3/2009 o zezwoleniu na realizację inwestycji drogowej I.I-PM/JA-7170/6-4/09 z dnia 30.06.2009 r.	-	-	-	dr woj. nr 113
1487			136/39	-	-	Goleniów 4	Goleniów-miasto	goleniowski	497	-	decyzja nr 3/2009 o zezwoleniu na realizację inwestycji drogowej I.I-PM/JA-7170/6-4/09 z dnia 30.06.2009 r.	-	-	-	dr woj. nr 113
1488			175/7	dr	-	Gryfice 6	Gryfice-miasto	gryficki	1297	-	decyzja Burmistrza Gryfic zatwierdzająca podział WNOŚ.I.7430-27/09 z dnia 1.09.2009 r.	-	-	-	dr woj. nr 105

**Stan mienia Województwa Zachodniopomorskiego
(nieruchomości znajdujące się we władaniu Samorządowych Jednostek Organizacyjnych)
na dzień 31.12.2010 r.**

Załącznik nr 1 cd.

Numer działki	Użytek	Oznaczenie działki ewidencyjnej							Powierzchnia [m ²]	Numer KW	Podstawa nabycia prawa własności	Udział	Forma władania	Rodzaj użytkowania	Obecne wykorzystanie
		Adres	Obręb	Gmina	Powiat										
2	3	4	5	6	7	8	9	10	11	12	13	14	15	16	
1489	RIVa	61/1	-	Stargard Szczeciński 16	Stargard Szczeciński-miasto	Stargard Szczeciński-miasto	stargardzki	370	-	decyzja Prezydenta Miasta Stargard Szczeciński zatwierdzająca podział TG.9w/7430/58/2009 z dnia 21.09.2009 r.	-	-	-	dr woj. nr 106	
1490	RIVa	88/1	-	Stargard Szczeciński 16	Stargard Szczeciński-miasto	Stargard Szczeciński-miasto	stargardzki	355	-	decyzja Prezydenta Miasta Stargard Szczeciński zatwierdzająca podział TG.9w/7430/58/2009 z dnia 21.09.2009 r.	-	-	-	dr woj. nr 106	
1491	-	117/71	-	ul.Szosa Polczyńska	Białogard 19	Białogard-miasto	białogardzki	793	46997	GN.II.7232-15/09 z dnia 11.09.2009 r.	-	-	-	dr woj. nr 163	
1492	Bi	50/1	-	Trzęsacz	Rewal	Rewal	gryficki	195	38636	GKN.III.MG.7723/3/6/2006 z dnia 14.12.2006 r.	-	-	-	dr woj. nr 102	
1493	dr	50/2	-	Trzęsacz	Rewal	Rewal	gryficki	33320	38636	GKN.III.MG.7723/3/6/2006 z dnia 14.12.2006 r.	-	-	-	dr woj. nr 102	
1494	dr	81/1	-	Górzycza	Gryfice	Gryfice	gryficki	47300	38508	GKN.III.MG.7723/3/8/2006 z dnia 9.02.2007 r.	-	-	-	dr woj. nr 109	
1495	Tk	81/2	-	Górzycza	Gryfice	Gryfice	gryficki	384	38508	GKN.III.MG.7723/3/8/2006 z dnia 9.02.2007 r.	-	-	-	dr woj. nr 109	
1496	dr	81/3	-	Górzycza	Gryfice	Gryfice	gryficki	269	38508	GKN.III.MG.7723/3/8/2006 z dnia 9.02.2007 r.	-	-	-	dr woj. nr 109	
1497	dr	901/5	-	ul. 4 Dywizji Wojska Polskiego	Gościno	Gościno	kołobrzeski	77	KO1L/00046582/2	K-GN.IV-KL-7724-4/30/2008 z dnia 16.11.2009 r.	-	-	-	dr woj. nr 162	
1498	dr	258/1	-	ul. 4 Dywizji Wojska Polskiego	Gościno	Gościno	kołobrzeski	44	KO1L/00046774/5	K-GN.IV-KL-7724-4/1/2008 z dnia 16.11.2009 r.	-	-	-	dr woj. nr 162	
1499	-	302/4	-	ul. Grunwaldzka	Dębno 4	Dębno-miasto	myśliborski	225	SZ1M/00043523/2	akt notarialny rep. A nr 7538/2009 z dnia 23.11.2009 r.	-	-	-	dr woj. nr 126	
1500	Bp	97/3	-	Dębno 4	Dębno-miasto	Dębno-miasto	myśliborski	38	SZ1M/00043523/2	akt notarialny rep. A nr 7538/2009 z dnia 23.11.2009 r.	-	-	-	dr woj. nr 162	
1501	dr	22/1	-	Dębno 4	Dębno-miasto	Dębno-miasto	myśliborski	798	SZ1M/00043521/8	akt notarialny rep. A nr 7531/2009 z dnia 23.11.2009 r.	-	-	-	dr woj. nr 162	
1502	Bz	23/5	-	Polanów 4	Polanów-miasto	Polanów-miasto	koszaliński	18	KO1K / 00086283 / 7	akt notarialny rep. A nr 11609/2009 z dnia 06.11.2009 r.	-	-	-	dr woj. nr 205	
1503	dr	343/7	-	ul. 4 Dywizji Wojska Polskiego	Gościno	Gościno	kołobrzeski	18	-	K-GN.IV-KL-7724-4/26/2008 z dnia 03.11.2008 r.	8512/10000	-	-	dr woj. nr 162	
1504	dr	262/5	-	ul. 4 Dywizji Wojska Polskiego	Gościno	Gościno	kołobrzeski	29	KO1L/00046726/4	K-GN.IV-KL-7724-4/9/2008 z dnia 01.12.2009 r.	-	-	-	dr woj. nr 162	
1505	dr	340/3	-	ul. 4 Dywizji Wojska Polskiego	Gościno	Gościno	kołobrzeski	20	KO1L/00047181/8	K-GN.IV-KL-7724-4/23/2008 z dnia 27.11.2009 r.	-	-	-	dr woj. nr 162	
1506	dr	20/1	-	Białogard 18	Białogard-miasto	Białogard-miasto	białogardzki	67	46996	K-GN.IV.JM-7724-1/9/2007 z dnia 26.11.2009 r.	-	-	-	dr woj. nr 163	
1507	Bp	236/7	-	Koszalin 22	M.Koszalin	M.Koszalin	m.Koszalin	1139	KO1K/0095309/2	decyzja Prezydenta Miasta Koszalin zatwierdzająca podział, znak: GK.II.BZ.7430-125/09 z dnia 18.12.2009 r.	-	-	-	dr woj. nr 167	

**Stan mienia Województwa Zachodniopomorskiego
(nieruchomości znajdujące się we władaniu Samorządowych Jednostek Organizacyjnych)
na dzień 31.12.2010 r.**

Załącznik nr 1 cd.

	Nazwa jednostki	Adres jednostki	Oznaczenie działki ewidencyjnej							Numer KW	Podstawa nabycia prawa własności	Udział	Forma władania	Rodzaj użytkownika	Obecne wykorzystanie
			Numer działki	Użytek	Adres	Obręb	Gmina	Powiat	Powierzchnia [m ²]						
	2	3	4	5	6	7	8	9	10	11	12	13	14	15	16
1508	Zachodniopomorski Zarząd Dróg Wojewódzkich w Koszalinie - DROGI WOJEWÓDZKIE	ul. Szczecińska 31, 75-122 Koszalin	771/1	-	-	Pobierowo	Rewal	gryficki	546	-	decyzja o zezwoleniu na realizację inwestycji drogowej I.I-PM/JA-7170/5-5/09 z dnia 27.05.2009 r.	-	-	-	dr woj. nr 102
1509			781/1	-	-	Pobierowo	Rewal	gryficki	302	-	decyzja o zezwoleniu na realizację inwestycji drogowej I.I-PM/JA-7170/5-5/09 z dnia 27.05.2009 r.	-	-	-	dr woj. nr 102
1510			505/21	-	-	Pobierowo	Rewal	gryficki	151	-	decyzja o zezwoleniu na realizację inwestycji drogowej I.I-PM/JA-7170/5-5/09 z dnia 27.05.2009 r.	-	-	-	dr woj. nr 102
1511			506/15	-	-	Pobierowo	Rewal	gryficki	318	-	decyzja o zezwoleniu na realizację inwestycji drogowej I.I-PM/JA-7170/5-5/09 z dnia 27.05.2009 r.	-	-	-	dr woj. nr 102
1512			506/13	-	-	Pobierowo	Rewal	gryficki	111	-	decyzja o zezwoleniu na realizację inwestycji drogowej I.I-PM/JA-7170/5-5/09 z dnia 27.05.2009 r.	-	-	-	dr woj. nr 102
1513			805/1	-	-	Pobierowo	Rewal	gryficki	210	-	decyzja o zezwoleniu na realizację inwestycji drogowej I.I-PM/JA-7170/5-5/09 z dnia 27.05.2009 r.	-	-	-	dr woj. nr 102
1514			505/23	-	-	Pobierowo	Rewal	gryficki	57	-	decyzja o zezwoleniu na realizację inwestycji drogowej I.I-PM/JA-7170/5-5/09 z dnia 27.05.2009 r.	-	-	-	dr woj. nr 102
1515			431/2	dr	-	Dziwnów	Dziwnów-miasto	kamieński	1566	30583	decyzja nr 4/2009 o zezwoleniu na realizację inwestycji drogowej I.I-PM/JA-7170/9-4/09 z dnia 9.07.2009 r.	-	-	-	dr woj. nr 102
1516			538/2	dr	-	Dziwnów	Dziwnów-miasto	kamieński	1040	30583	decyzja nr 4/2009 o zezwoleniu na realizację inwestycji drogowej I.I-PM/JA-7170/9-4/09 z dnia 9.07.2009 r.	-	-	-	dr woj. nr 102
1517			236/2	dr	-	Dziwnów	Dziwnów-miasto	kamieński	103	30583	decyzja nr 4/2009 o zezwoleniu na realizację inwestycji drogowej I.I-PM/JA-7170/9-4/09 z dnia 9.07.2009 r.	-	-	-	dr woj. nr 102
1518			240/34	dr	-	Dziwnów	Dziwnów-miasto	kamieński	1122	30583	decyzja nr 4/2009 o zezwoleniu na realizację inwestycji drogowej I.I-PM/JA-7170/9-4/09 z dnia 9.07.2009 r.	-	-	-	dr woj. nr 102

**Stan mienia Województwa Zachodniopomorskiego
(nieruchomości znajdujące się we władaniu Samorządowych Jednostek Organizacyjnych)
na dzień 31.12.2010 r.**

Załącznik nr 1 cd.

2	3	Oznaczenie działki ewidencyjnej								11	12	13	14	15	16
		4	5	6	7	8	9	10							
Nazwa jednostki	Adres jednostki	Numer działki	Użytek	Adres	Obręb	Gmina	Powiat	Powierzchnia [m ²]	Numer KW	Podstawa nabycia prawa własności	Udział	Forma władania	Rodzaj użytkowania	Obecne wykorzystanie	
1519		241/11	dr	-	Dziwnów	Dziwnów-miasto	kamieński	668	30583	decyzja nr 4/2009 o zezwoleniu na realizację inwestycji drogowej I.I-PM/JA-7170/9-4/09 z dnia 9.07.2009 r.	-	-	-	dr woj. nr 102	
1520		140/3	RiVa	-	Przęsocin	Police	policki	1664	35365	decyzja Burmistrza Gminy Police zatwierdzająca podział, znak: GG-AP-7430/g/8/07 z dnia 22.03.2007 r.	-	-	-	projektowana kategoria drogi: wojewódzka	
1521		76	dr	-	Myślibórz 1	Myślibórz-miasto	myśliborski	6593	SZ1M/00044253/5	GN.III.MG.7723/3/38/2009 z dnia 21.12.2009 r.	-	-	-	dr woj. nr 128	
1522		185/1	dr	-	Myślibórz 1	Myślibórz-miasto	myśliborski	12536	SZ1M/0044253/5	GN.III.MG.7723/3/38/2009 z dnia 21.12.2009 r.	-	-	-	dr woj. nr 128	
1523		80/1	dr	-	Myślibórz 2	Myślibórz-miasto	myśliborski	6889	SZ1M/0004447/2	GN.III.MG.7723/3/38/2009 z dnia 21.12.2009 r.	-	-	-	dr woj. nr 128	
1524		193	-	-	Myślibórz 2	Myślibórz-miasto	myśliborski	6880	-	GN.III.MG.7723/3/38/2009 z dnia 21.12.2009 r.	-	-	-	dr woj. nr 128	
1525		71/4	-	-	Myślibórz 3	Myślibórz-miasto	myśliborski	5773	-	GN.III.MG.7723/3/38/2009 z dnia 21.12.2009 r.	-	-	-	dr woj. nr 128	
1526		72	dr	-	Myślibórz 3	Myślibórz-miasto	myśliborski	3	SZ1M/00044446/5	GN.III.MG.7723/3/38/2009 z dnia 21.12.2009 r.	-	-	-	dr woj. nr 128	
1527		311/1	dr	-	Drawno	Drawno - miasto	choszczeński	6305	SZ1C/00032048/8	GN.III.MG.7723/3/37/2009 z dnia 21.12.2009 r.	-	-	-	dr woj. nr 175	
1528		252/11	dr	ul. 4 Dywizji Wojska Polskiego	Gościno	Gościno	kołobrzeski	49	KO1L/00046729/5	K-GN.IV-KL-7724-4/5/2008 z dnia 06.01.2010 r.	-	-	-	dr woj. nr 162	
1529		289/13	dr	ul. 4 Dywizji Wojska Polskiego	Gościno	Gościno	kołobrzeski	21	KO1L/00046711/6	K-GN.IV-KL-7724-4/12/2008 z dnia 06.01.2010 r.	-	-	-	dr woj. nr 162	
1530		342/1	dr	ul. 4 Dywizji Wojska Polskiego	Gościno	Gościno	kołobrzeski	20	KO1L/00046579/8	K-GN.IV-KL-7724-4/22/2008 z dnia 06.01.2010 r.	-	-	-	dr woj. nr 162	
1531		347/1	dr	ul. 4 Dywizji Wojska Polskiego	Gościno	Gościno	kołobrzeski	37	KO1L/00046593/2	K-GN.IV-KL-7724-4/25/2008 z dnia 05.01.2010 r.	-	-	-	dr woj. nr 162	
1532		329/5	dr	ul. 4 Dywizji Wojska Polskiego	Gościno	Gościno	kołobrzeski	4	KO1L/00046580/8	K-GN.IV-KL-7724-4/20/2008 z dnia 05.01.2010 r.	-	-	-	dr woj. nr 162	
1533		65/2	dr	-	Konarzewo	Karnice	gryficki	787	10744	decyzja Wójta Gminy Karnice zatwierdzająca podział, znak: GG.6011/19/2002 z dnia 29.03.2002 r.	-	-	-	dr woj. nr 102	
1534		264/1	dr	ul. 4 Dywizji Wojska Polskiego	Gościno	Gościno	kołobrzeski	24	KO1L/00046710/9	K-GN.IV-KL-7724-4/11/2008 z dnia 13.01.2010 r.	-	-	-	dr woj. nr 162	
1535		290/15	dr	ul. 4 Dywizji Wojska Polskiego	Gościno	Gościno	kołobrzeski	63	KO1L/00046591/8	K-GN.IV-KL-7724-4/14/2008 z dnia 13.01.2010 r.	-	-	-	dr woj. nr 162	
1536		67	dr	-	Dąbrowa	Myślibórz	myśliborski	34100	SZ1M/00044178/5	GN.III.MG.7723/3/2/2010 z dnia 31.01.2010 r.	-	-	-	dr woj. nr 128	
1537	Zachodniopomorski Zarząd Dróg Wojewódzkich w Koszalinie - DROGI WOJEWÓDZKIE	ul. Szczecińska 31, 75-122 Koszalin	193	dr	-	Dąbrowa	Myślibórz	myśliborski	14600	SZ1M/00044178/5	GN.III.MG.7723/3/2/2010 z dnia 31.01.2010 r.	-	-	-	dr woj. nr 128
1538		9/3	dr	-	Czólnów	Myślibórz	myśliborski	357	SZ1M/00044174/7	GN.III.MG.7723/3/2/2010 z dnia 31.01.2010 r.	-	-	-	dr woj. nr 128	

**Stan mienia Województwa Zachodniopomorskiego
(nieruchomości znajdujące się we władaniu Samorządowych Jednostek Organizacyjnych)
na dzień 31.12.2010 r.**

Załącznik nr 1 cd.

	Nazwa jednostki	Adres jednostki	Oznaczenie działki ewidencyjnej							Numer KW	Podstawa nabycia prawa własności	Udział	Forma władania	Rodzaj użytkownika	Obecne wykorzystanie
			Numer działki	Użytek	Adres	Obręb	Gmina	Powiat	Powierzchnia [m ²]						
	2	3	4	5	6	7	8	9	10	11	12	13	14	15	16
1539	Zachodniopomorski Zarząd Dróg Wojewódzkich w Koszalinie - DROGI WOJEWÓDZKIE	ul. Szczecińska 31, 75-122 Koszalin	4	dr	-	Czólnów	Myślibórz	myśliborski	50900	SZ1M/00044174/7	GN.III.MG.7723/3/2/2010 z dnia 31.01.2010 r.	-	-	-	dr woj. nr 128
1540			103	dr	-	Czólnów	Myślibórz	myśliborski	12000	SZ1M/00044174/7	GN.III.MG.7723/3/2/2010 z dnia 31.01.2010 r.	-	-	-	dr woj. nr 128
1541			245/5	dr	-	Otanów	Myślibórz	myśliborski	460	SZ1M/00044177/8	GN.III.MG.7723/3/2/2010 z dnia 31.01.2010 r.	-	-	-	dr woj. nr 128
1542			245/6	dr	-	Otanów	Myślibórz	myśliborski	16979	SZ1M/00044177/8	GN.III.MG.7723/3/2/2010 z dnia 31.01.2010 r.	-	-	-	dr woj. nr 128
1543			272	dr	-	Otanów	Myślibórz	myśliborski	23400	SZ1M/00044177/8	GN.III.MG.7723/3/2/2010 z dnia 31.01.2010 r.	-	-	-	dr woj. nr 128
1544			13	dr	-	Jezierzyce	Myślibórz	myśliborski	6000	SZ1M/00044176/1	GN.III.MG.7723/3/2/2010 z dnia 31.01.2010 r.	-	-	-	dr woj. nr 128
1545			17	dr	-	Jezierzyce	Myślibórz	myśliborski	23900	SZ1M/00044176/1	GN.III.MG.7723/3/2/2010 z dnia 31.01.2010 r.	-	-	-	dr woj. nr 128
1546			19	dr	-	Jezierzyce	Myślibórz	myśliborski	18800	SZ1M/00044176/1	GN.III.MG.7723/3/2/2010 z dnia 31.01.2010 r.	-	-	-	dr woj. nr 128
1547			811	dr	-	Kierzków	Myślibórz	myśliborski	18200	SZ1M/00044175/4	GN.III.MG.7723/3/2/2010 z dnia 31.01.2010 r.	-	-	-	dr woj. nr 128
1548			945	dr	-	Kierzków	Myślibórz	myśliborski	25300	SZ1M/00044175/4	GN.III.MG.7723/3/2/2010 z dnia 31.01.2010 r.	-	-	-	dr woj. nr 128
1549			956	dr	-	Kierzków	Myślibórz	myśliborski	1071	SZ1M/00044175/4	GN.III.MG.7723/3/2/2010 z dnia 31.01.2010 r.	-	-	-	dr woj. nr 128
1550			216	dr	-	Krusze	Myślibórz	myśliborski	10600	SZ1M/00044179/2	GN.III.MG.7723/3/2/2010 z dnia 31.01.2010 r.	-	-	-	dr woj. nr 128
1551			217	dr	-	Krusze	Myślibórz	myśliborski	6400	SZ1M/00044179/2	GN.III.MG.7723/3/2/2010 z dnia 31.01.2010 r.	-	-	-	dr woj. nr 128
1552			146	dr	-	Rów	Myślibórz	myśliborski	7400	SZ1M/00044180/2	GN.III.MG.7723/3/2/2010 z dnia 31.01.2010 r.	-	-	-	dr woj. nr 128
1553			148	dr	-	Rów	Myślibórz	myśliborski	1000	SZ1M/00044180/2	GN.III.MG.7723/3/2/2010 z dnia 31.01.2010 r.	-	-	-	dr woj. nr 128
1554			696/11	R	-	Parsęcko	Szczecinek	szczecinecki	4764	KO11/00051055/4	decyzja Wójta Gminy Szczecinek zatwierdzająca podział PPA.7430/58-2/2009/2010 z dnia 24.03.2010 r.	-	-	-	dr woj. nr 172
1555			23/5	-	-	Białogard 04	Białogard-miasto	białogardzki	832	48250	decyzja Burmistrza Miasta Białogard zatwierdzająca podział GN.II.7232-4/2010 z dnia 1.03.2010 r.	-	-	-	dr woj. nr 163
1556			1/6	-	-	Białogard 11	Białogard-miasto	białogardzki	3003	46994	decyzja Burmistrza Miasta Białogard zatwierdzająca podział GN.II.7232-26/09/10 z dnia 1.02.2010 r.	-	-	-	dr woj. nr 163
1557			2/3	-	-	Białogard 11	Białogard-miasto	białogardzki	137	46994	decyzja Burmistrza Miasta Białogard zatwierdzająca podział GN.II.7232-26/09/10 z dnia 1.02.2010 r.	-	-	-	dr woj. nr 163
1558			3/4	-	-	Białogard 11	Białogard-miasto	białogardzki	977	46994	decyzja Burmistrza Miasta Białogard zatwierdzająca podział GN.II.7232-26/09/10 z dnia 1.02.2010 r.	-	-	-	dr woj. nr 163

**Stan mienia Województwa Zachodniopomorskiego
(nieruchomości znajdujące się we władaniu Samorządowych Jednostek Organizacyjnych)
na dzień 31.12.2010 r.**

Załącznik nr 1 cd.

2	3	4	5	Oznaczenie działki ewidencyjnej					10	11	12	13	14	15	16
				Numer działki	Użytek	Adres	Obręb	Gmina							
Zachodniopomorski Zarząd Dróg Wojewódzkich w Koszalinie - DROGI WOJEWÓDZKIE	ul. Szczecińska 31, 75-122 Koszalin	863/5	R	-	Krzywin	Widuchowa	gryfiński	209	SZ1Y/00064166/3	umowa sprzedaży z dnia 12.03.2010 r. Repertorium A nr 2207/2010	-	-	-	-	dr woj. nr 122
1560		841/5	R	-	Krzywin	Widuchowa	gryfiński	33	SZ1Y/00064166/3	umowa sprzedaży z dnia 12.03.2010 r. Repertorium A nr 2216/2010	-	-	-	-	dr woj. nr 122
1561		233/2	R	-	Krzywin	Widuchowa	gryfiński	35	SZ1Y/00064166/3	umowa sprzedaży z dnia 23.03.2010 r. Repertorium A nr 2542/2010	-	-	-	-	dr woj. nr 122
1562		263/8	R	-	Krzywin	Widuchowa	gryfiński	52	SZ1Y/00064166/3	umowa sprzedaży z dnia 23.03.2010 r. Repertorium A nr 2515/2010	-	-	-	-	dr woj. nr 122
1563		264/4	R	-	Krzywin	Widuchowa	gryfiński	28	SZ1Y/00064166/3	umowa sprzedaży z dnia 29.03.2010 r. Repertorium A nr 2723/2010	-	-	-	-	dr woj. nr 122
1564		353/4	R	-	Krzywin	Widuchowa	gryfiński	26	SZ1Y/00064166/3	umowa sprzedaży z dnia 12.03.2010 r. Repertorium A nr 2256/2010	-	-	-	-	dr woj. nr 122
1565		387/2	r	-	Krzywin	Widuchowa	gryfiński	94	SZ1Y/00064166/3	umowa sprzedaży z dnia 29.30.2010 r. Repertorium A nr 2746/2010	-	-	-	-	dr woj. nr 122
1566		449/2	R	-	Krzywin	Widuchowa	gryfiński	116	SZ1Y/00064166/3	umowa sprzedaży z dnia 29.03.2010 r. Repertorium A nr 2798/2010	-	-	-	-	dr woj. nr 122
1567		865/2	Ps	-	Krzywin	Widuchowa	gryfiński	110	SZ1Y/00064166/3	umowa sprzedaży z dnia 29.03.2010 r. Repertorium A nr 2798/2010	-	-	-	-	dr woj. nr 122
1568		469/2	R	-	Krzywin	Widuchowa	gryfiński	61	SZ1Y/00064166/3	umowa sprzedaży z dnia 29.03.2010 r. Repertorium A nr 2728/2010	-	-	-	-	dr woj. nr 122
1569		472/4	R	-	Krzywin	Widuchowa	gryfiński	109	SZ1Y/00064166/3	umowa sprzedaży z dnia 18.03.2010 r. Repertorium A nr 2365/2010	-	-	-	-	dr woj. nr 122
1570		493/2	R	-	Krzywin	Widuchowa	gryfiński	63	SZ1Y/00064166/3	umowa sprzedaży z dnia 23.03.2010 r. Repertorium A nr 2524/2010	-	-	-	-	dr woj. nr 122
1571		842/2	R	-	Krzywin	Widuchowa	gryfiński	32	SZ1Y/00064166/3	umowa sprzedaży z dnia 23.03.2010 r. Repertorium A nr 2506/2010	-	-	-	-	dr woj. nr 122
1572		863/7	R	-	Krzywin	Widuchowa	gryfiński	89	SZ1Y/00064166/3	umowa sprzedaży z dnia 1203.2010 r. repertorium A nr 2207/2010	-	-	-	-	dr woj. nr 122
1573		864/7	R	-	Krzywin	Widuchowa	gryfiński	35	SZ1Y/00064166/3	umowa sprzedaży z dnia 29.03.2010 r. Repertorium A nr 2765/2010	-	-	-	-	dr woj. nr 122
1574		866/5	R	-	Krzywin	Widuchowa	gryfiński	41	SZ1Y/00064166/3	umowa sprzedaży z dnia 18.03.2010 r. Repertorium A nr 2356/2010	-	-	-	-	dr woj. nr 122
1575		10/1	B, dr	Plac Grunwaldzki	Szczecin 1032	M. Szczecin	m. Szczecin	19349	-	GN.III.MG.7723/3/4/2010 z dnia 26.04.2010 r.	-	-	-	-	dr. woj. nr 115

**Stan mienia Województwa Zachodniopomorskiego
(nieruchomości znajdujące się we władaniu Samorządowych Jednostek Organizacyjnych)
na dzień 31.12.2010 r.**

Załącznik nr 1 cd.

	Nazwa jednostki	Adres jednostki	Oznaczenie działki ewidencyjnej							Numer KW	Podstawa nabycia prawa własności	Udział	Forma władania	Rodzaj użytkowania	Obecne wykorzystanie	
			Numer działki	Użytek	Adres	Obręb	Gmina	Powiat	Powierzchnia [m ²]							
	2	3	4	5	6	7	8	9	10	11	12	13	14	15	16	
1576	Zachodniopomorski Zarząd Dróg Wojewódzkich w Koszalinie - DROGI WOJEWÓDZKIE	ul. Szczecińska 31, 75-122 Koszalin	9	B, dr	Marszałka Józefa Piłsudskiego	Szczecin 1032	M. Szczecin	m. Szczecin	12593	-	GN.III.MG.7723/3/4/2010 z dnia 26.04.2010 r.	-	-	-	dr woj. nr 115	
1577			868/4	R	-		Krzywin	Widuchowa	gryfiński	51	SZ1Y/00064166/3	umowa sprzedaży z dnia 12.03.2010 r. Repertorium A nr 2228/2010	-	-	-	dr woj. nr 122
1578			966/2	R	-		Krzywin	Widuchowa	gryfiński	82	SZ1Y/00064166/3	umowa sprzedaży z dnia 29.03.2010 r. repertorium A nr 2774/2010	-	-	-	dr woj. nr 122
1579			353/6	R	-		Krzywin	Widuchowa	gryfiński	105	SZ1Y/00064166/3	umowa sprzedaży z dnia 29.03.2010 r. Repertorium A nr 2774/2010	-	-	-	dr woj. nr 122
1580			981/10	Bp	-		Krzywin	Widuchowa	gryfiński	9	SZ1Y/00064166/3	umowa sprzedaży z dnia 18.03.2010 r. Repertorium A nr 2347/2010	-	-	-	dr woj. nr 122
1581			981/6	R	-		Krzywin	Widuchowa	gryfiński	13	SZ1Y/00064166/3	umowa sprzedaży z dnia 18.03.2010 r. Repertorium A nr 2337/2010	-	-	-	dr woj. nr 122
1582			981/8	R	-		Krzywin	Widuchowa	gryfiński	10	SZ1Y/00064166/3	umowa sprzedaży z dnia 18.03.2010 r. Repertorium A nr 2337/2010	-	-	-	dr woj. nr 122
1583			234/2	R	-		Krzywin	Widuchowa	gryfiński	11	SZ1Y/00064166/3	umowa sprzedaży z dnia 23.03.2010 r. Repertorium A nr 2533/2010	-	-	-	dr woj. nr 122
1584			468/6	R	-		Krzywin	Widuchowa	gryfiński	19	SZ1Y/00064166/3	umowa sprzedaży z dnia 12.04.2010 r. Repertorium A nr 31/50/2010	-	-	-	dr woj. nr 122
1585			225/6	R	-		Krzywin	Widuchowa	gryfiński	8	SZ1Y/00064166/3	umowa sprzedaży z dnia 15.04.2010 r. Repertorium A nr 3231/2010	-	-	-	dr woj. nr 122
1586			861/9	R	-		Krzywin	Widuchowa	gryfiński	114	SZ1Y/00064166/3	umowa sprzedaży z dnia 15.04.2010 r. Repertorium A nr 3249/2010	-	-	-	dr woj. nr 122
1587			468/4	R	-		Krzywin	Widuchowa	gryfiński	33	SZ1Y/00064166/3	umowa sprzedaży z dnia 15.04.2010 r. Repertorium A nr 3240/2010	-	-	-	dr woj. nr 122
1588			260/2	R	-		Krzywin	Widuchowa	gryfiński	29	SZ1Y/00064166/3	umowa sprzedaży z dnia 22.04.2010 r. Repertorium A nr 3528/2010	-	-	-	dr woj. nr 122
1589			844/9	R	-		Krzywin	Widuchowa	gryfiński	183	SZ1Y/00064166/3	umowa sprzedaży z dnia 22.04.2010 r. Repertorium A nr 3519/2010	-	-	-	dr woj. nr 122
1590			388/4	R	-		Krzywin	Widuchowa	gryfiński	11	SZ1Y/00064166/3	umowa sprzedaży z dnia 22.04.2010 r. Repertorium A nr 3510/2010	-	-	-	dr woj. nr 122
1591			229/4	Bp	-		Krzywin	Widuchowa	gryfiński	25	SZ1Y/00064166/3	umowa darowizny z dnia 08.04.2010 r. Repertorium A nr 3060/2010	-	-	-	dr woj. nr 122
1592			243/4	dr	-		Krzywin	Widuchowa	gryfiński	30	SZ1Y/00064166/3	umowa darowizny z dnia 08.04.2010 r. Repertorium A nr 3060/2010	-	-	-	dr woj. nr 122

**Stan mienia Województwa Zachodniopomorskiego
(nieruchomości znajdujące się we władaniu Samorządowych Jednostek Organizacyjnych)
na dzień 31.12.2010 r.**

Załącznik nr 1 cd.

2	3	Oznaczenie działki ewidencyjnej								11	12	13	14	15	16
		4	5	6	7	8	9	10							
Nazwa jednostki	Adres jednostki	Numer działki	Użytek	Adres	Obręb	Gmina	Powiat	Powierzchnia [m ²]	Numer KW	Podstawa nabycia prawa własności	Udział	Forma władania	Rodzaj użytkowania	Obecne wykorzystanie	
1593	Zachodniopomorski Zarząd Dróg Wojewódzkich w Koszalinie - DROGI WOJEWÓDZKIE	ul. Szczecińska 31, 75-122 Koszalin	297/2	dr	-	Krzywin	Widuchowa	gryfiński	46	SZ1Y/00064166/3	umowa darowizny z dnia 08.04.2010 r. Repertorium A nr 3060/2010	-	-	-	dr woj. nr 122
1594			416/7	dr	-	Krzywin	Widuchowa	gryfiński	439	SZ1Y/00064166/3	umowa darowizny z dnia 08.04.2010 r. Repertorium A nr 3060/2010	-	-	-	dr woj. nr 122
1595			440/2	dr	-	Krzywin	Widuchowa	gryfiński	28	SZ1Y/00064166/3	umowa darowizny z dnia 08.04.2010 r. Repertorium A nr 3060/2010	-	-	-	dr woj. nr 122
1596			445/8	R	-	Krzywin	Widuchowa	gryfiński	4	SZ1Y/00064166/3	umowa darowizny z dnia 08.04.2010 r. Repertorium A nr 3060/2010	-	-	-	dr woj. nr 122
1597			445/10	Bp	-	Krzywin	Widuchowa	gryfiński	1379	SZ1Y/00064166/3	umowa darowizny z dnia 08.04.2010 r. Repertorium A nr 3060/2010	-	-	-	dr woj. nr 122
1598			840/4	B	-	Krzywin	Widuchowa	gryfiński	184	SZ1Y/00064166/3	umowa darowizny z dnia 08.04.2010 r. Repertorium A nr 3060/2010	-	-	-	dr woj. nr 122
1599			862/5	Bp	-	Krzywin	Widuchowa	gryfiński	345	SZ1Y/00064166/3	umowa darowizny z dnia 08.04.2010 r. Repertorium A nr 3060/2010	-	-	-	dr woj. nr 122
1600			919/2	Bp	-	Krzywin	Widuchowa	gryfiński	33	SZ1Y/00064166/3	umowa darowizny z dnia 08.04.2010 r. Repertorium A nr 3060/2010	-	-	-	dr woj. nr 122
1601			327/3	dr	-	Gościno	Gościno	kołobrzeski	19	KO1L00047357/3	K-GN.IV-KL-7724-4/18/2008 z dnia 31.05.2010 r.	-	-	-	dr woj. nr 162
1602			158/5	dr	-	Krzywin	Widuchowa	gryfiński	18	SZ1Y/00064166/3	umowa darowizny z dnia 25.05.2010 r. Repertorium A nr 4563/2010	-	-	-	dr woj. nr 122
1603			333/2	dr	-	Krzywin	Widuchowa	gryfiński	3	SZ1Y/00064166/3	umowa darowizny z dnia 25.05.2010 r. Repertorium A nr 4563/2010	-	-	-	dr woj. nr 122
1604			445/11	Bp	-	Krzywin	Widuchowa	gryfiński	1384	SZ1Y/00064166/3	umowa darowizny z dnia 25.05.2010 r. Repertorium A nr 4563/2010	-	-	-	dr woj. nr 122
1605			959/2	Bp	-	Krzywin	Widuchowa	gryfiński	71	SZ1Y/00064166/3	umowa darowizny z dnia 25.05.2010 r. Repertorium A nr 4563/2010	-	-	-	dr woj. nr 122
1606			959/3	Bp	-	Krzywin	Widuchowa	gryfiński	170	SZ1Y/00064166/3	umowa darowizny z dnia 25.05.2010 r. Repertorium A nr 4563/2010	-	-	-	dr woj. nr 122
1607			961/2	dr	-	Krzywin	Widuchowa	gryfiński	9	SZ1Y/00064166/3	umowa darowizny z dnia 25.05.2010 r. Repertorium A nr 4563/2010	-	-	-	dr woj. nr 122
1608			979	dr	-	Krzywin	Widuchowa	gryfiński	26600	SZ1Y/00064166/3	umowa darowizny z dnia 25.05.2010 r. Repertorium A nr 4563/2010	-	-	-	dr woj. nr 122

**Stan mienia Województwa Zachodniopomorskiego
(nieruchomości znajdujące się we władaniu Samorządowych Jednostek Organizacyjnych)
na dzień 31.12.2010 r.**

Załącznik nr 1 cd.

2	3	Oznaczenie działki ewidencyjnej								11	12	13	14	15	16
		4	5	6	7	8	9	10							
Nazwa jednostki	Adres jednostki	Numer działki	Użytek	Adres	Obręb	Gmina	Powiat	Powierzchnia [m ²]	Numer KW	Podstawa nabycia prawa własności	Udział	Forma władania	Rodzaj użytkowania	Obecne wykorzystanie	
1609	Zachodniopomorski Zarząd Dróg Wojewódzkich w Koszalinie - DROGI WOJEWÓDZKIE	ul. Szczecińska 31, 75-122 Koszalin	30/1	-	-	Lędzin	Karnice	gryficki	19	-	decyzja nr 9/2009 o zezwoleniu na realizację inwestycji drogowej I.I-JA-7170/12-04/09 z dnia 22.12.2009 r.	-	-	-	dr woj. nr 110
1610			226/1	dr	ul. Trzebiatowska	Kołobrzeg 11	Kołobrzeg-miasto	kołobrzeski	1164	KO1L/00047567/8	decyzja nr 3/2009 o zezwoleniu na realizację inwestycji drogowej K-I.I.EŚ-7111/256/2009 z dnia 29.12.2009 r.	-	-	-	dr woj. nr 102
1611			91/21	dr	ul. Stargardzka	Pyrzyce 2	Pyrzyce-miasto	pyrzycki	9	SZ2T/00032225/6	GN.II.7722/24/10-1 (LN) z dnia 08.09.2010 r.	-	własność	-	dr woj. nr 106
1612			35/1	-	-	Głodowa	Bobolice	koszaliński	283	KO1I/00051303/8	akt notarialny rep. A nr 10498/2010 z dnia 10.11.2010 r.	-	użytkowanie wieczyste	-	dr woj. nr 169
1613			378/4	dr	-	Mieszewo	Węgorzyno	łobeski	208	SZ1L/00024398/6	umowa sprzedaży Rep. A nr 3770/10 z dnia 23.06.2010 r.	1/1	użytkowanie wieczyste	-	dr woj. nr 146
1614			91/13	dr	ul. Stargardzka	Pyrzyce 2	Pyrzyce-miasto	pyrzycki	898	SZ2T/00032225/6	GN.II.7722/24/10-1 (LN) z dnia 08.09.2010 r.	-	własność	-	dr woj. nr 106
1615			77/117	-	-	Cerkwica	Karnice	gryficki	51	-	decyzja nr 9/2009 o zezwoleniu na realizację inwestycji drogowej I.I-JA-7170/12-04/09 z dnia 22.12.2009 r.	-	-	-	dr woj. nr 110
1616			91/12	dr	ul. Stargardzka	Pyrzyce 2	Pyrzyce-miasto	pyrzycki	12	SZ2T/00032225/6	GN.II.7722/24/10-1 (LN) z dnia 08.09.2010 r.	-	własność	-	dr woj. nr 106
1617			235/1	dr	ul. Trzebiatowska	Kołobrzeg 11	Kołobrzeg-miasto	kołobrzeski	3108	KO1L/00047567/8	decyzja nr 3/2009 o zezwoleniu na realizację inwestycji drogowej K-I.I.EŚ-7111/256/2009 z dnia 29.12.2009 r.	-	-	-	dr woj. nr 102
1618			275/8	dr	ul. Trzebiatowska	Kołobrzeg 11	Kołobrzeg-miasto	kołobrzeski	208	KO1L/00047567/8	decyzja nr 3/2009 o zezwoleniu na realizację inwestycji drogowej K-I.I.EŚ-7111/256/2009 z dnia 29.12.2009 r.	-	-	-	dr woj. nr 102
1619			277	dr	ul. Trzebiatowska	Kołobrzeg 11	Kołobrzeg-miasto	kołobrzeski	3024	KO1L/00047567/8	decyzja nr 3/2009 o zezwoleniu na realizację inwestycji drogowej K-I.I.EŚ-7111/256/2009 z dnia 29.12.2009 r.	-	-	-	dr woj. nr 102
1620			278/1	dr	ul. Trzebiatowska	Kołobrzeg 11	Kołobrzeg-miasto	kołobrzeski	39	KO1L/00047567/8	decyzja nr 3/2009 o zezwoleniu na realizację inwestycji drogowej K-I.I.EŚ-7111/256/2009 z dnia 29.12.2009 r.	-	-	-	dr woj. nr 102

**Stan mienia Województwa Zachodniopomorskiego
(nieruchomości znajdujące się we władaniu Samorządowych Jednostek Organizacyjnych)
na dzień 31.12.2010 r.**

Załącznik nr 1 cd.

2	3	Oznaczenie działki ewidencyjnej								11	12	13	14	15	16
		4	5	6	7	8	9	10							
Nazwa jednostki	Adres jednostki	Numer działki	Użytek	Adres	Obręb	Gmina	Powiat	Powierzchnia [m ²]	Numer KW	Podstawa nabycia prawa własności	Udział	Forma władania	Rodzaj użytkowania	Obecne wykorzystanie	
1621	Zachodniopomorski Zarząd Dróg Wojewódzkich w Koszalinie - DROGI WOJEWÓDZKIE	ul. Szczecińska 31, 75-122 Koszalin	279	dr	ul. Trzebiatowska	Kołobrzeg 11	Kołobrzeg-miasto	kołobrzeski	885	KO1L/00047567/8	decyzja nr 3/2009 o zezwoleniu na realizację inwestycji drogowej K-I.I.EŚ-7111/256/2009 z dnia 29.12.2009 r.	-	-	-	dr woj. nr 102
1622			281/1	dr	ul. Trzebiatowska	Kołobrzeg 11	Kołobrzeg-miasto	kołobrzeski	16	KO1L/00047567/8	decyzja nr 3/2009 o zezwoleniu na realizację inwestycji drogowej K-I.I.EŚ-7111/256/2009 z dnia 29.12.2009 r.	-	-	-	dr woj. nr 102
1623			284/1	dr	ul. Trzebiatowska	Kołobrzeg 11	Kołobrzeg-miasto	kołobrzeski	767	KO1L/00047567/8	decyzja nr 3/2009 o zezwoleniu na realizację inwestycji drogowej K-I.I.EŚ-7111/256/2009 z dnia 29.12.2009 r.	-	-	-	dr woj. nr 102
1624			290	B	ul. Trzebiatowska	Kołobrzeg 11	Kołobrzeg-miasto	kołobrzeski	539	KO1L/00047567/8	decyzja nr 3/2009 o zezwoleniu na realizację inwestycji drogowej K-I.I.EŚ-7111/256/2009 z dnia 29.12.2009 r.	-	-	-	dr woj. nr 102
1625			291	dr	ul. Trzebiatowska	Kołobrzeg 11	Kołobrzeg-miasto	kołobrzeski	100	KO1L/00047567/8	decyzja nr 3/2009 o zezwoleniu na realizację inwestycji drogowej K-I.I.EŚ-7111/256/2009 z dnia 29.12.2009 r.	-	-	-	dr woj. nr 102
1626			292	Ba	ul. Trzebiatowska	Kołobrzeg 11	Kołobrzeg-miasto	kołobrzeski	441	KO1L/00047567/8	decyzja nr 3/2009 o zezwoleniu na realizację inwestycji drogowej K-I.I.EŚ-7111/256/2009 z dnia 29.12.2009 r.	-	-	-	dr woj. nr 102
1627			293	dr	ul. Trzebiatowska	Kołobrzeg 11	Kołobrzeg-miasto	kołobrzeski	775	KO1L/00047567/8	decyzja nr 3/2009 o zezwoleniu na realizację inwestycji drogowej K-I.I.EŚ-7111/256/2009 z dnia 29.12.2009 r.	-	-	-	dr woj. nr 102
1628			294	dr	ul. Trzebiatowska	Kołobrzeg 11	Kołobrzeg-miasto	kołobrzeski	405	KO1L/00047567/8	decyzja nr 3/2009 o zezwoleniu na realizację inwestycji drogowej K-I.I.EŚ-7111/256/2009 z dnia 29.12.2009 r.	-	-	-	dr woj. nr 102
1629			296	dr	ul. Trzebiatowska	Kołobrzeg 11	Kołobrzeg-miasto	kołobrzeski	754	KO1L/00047567/8	decyzja nr 3/2009 o zezwoleniu na realizację inwestycji drogowej K-I.I.EŚ-7111/256/2009 z dnia 29.12.2009 r.	-	-	-	dr woj. nr 102
1630			297/1	dr	ul. Trzebiatowska	Kołobrzeg 11	Kołobrzeg-miasto	kołobrzeski	8554	KO1L/00047567/8	decyzja nr 3/2009 o zezwoleniu na realizację inwestycji drogowej K-I.I.EŚ-7111/256/2009 z dnia 29.12.2009 r.	-	-	-	dr woj. nr 102

**Stan mienia Województwa Zachodniopomorskiego
(nieruchomości znajdujące się we władaniu Samorządowych Jednostek Organizacyjnych)
na dzień 31.12.2010 r.**

Załącznik nr 1 cd.

2	3	Oznaczenie działki ewidencyjnej								11	12	13	14	15	16
		4	5	6	7	8	9	10							
Nazwa jednostki	Adres jednostki	Numer działki	Użytek	Adres	Obręb	Gmina	Powiat	Powierzchnia [m ²]	Numer KW	Podstawa nabycia prawa własności	Udział	Forma władania	Rodzaj użytkowania	Obecne wykorzystanie	
1631	Zachodniopomorski Zarząd Dróg Wojewódzkich w Koszalinie - DROGI WOJEWÓDZKIE	ul. Szczecińska 31, 75-122 Koszalin	298/1	dr	ul. Trzebiatowska	Kołobrzeg 11	Kołobrzeg-miasto	kołobrzeski	35	KO1L/00047567/8	decyzja nr 3/2009 o zezwoleniu na realizację inwestycji drogowej K-I.I.EŚ-7111/256/2009 z dnia 29.12.2009 r.	-	-	-	dr woj. nr 102
1632			299/1	dr	ul. Trzebiatowska	Kołobrzeg 11	Kołobrzeg-miasto	kołobrzeski	15	KO1L/00047567/8	decyzja nr 3/2009 o zezwoleniu na realizację inwestycji drogowej K-I.I.EŚ-7111/256/2009 z dnia 29.12.2009 r.	-	-	-	dr woj. nr 102
1633			313/1	dr	ul. Trzebiatowska	Kołobrzeg 11	Kołobrzeg-miasto	kołobrzeski	3	KO1L/00047567/8	decyzja nr 3/2009 o zezwoleniu na realizację inwestycji drogowej K-I.I.EŚ-7111/256/2009 z dnia 29.12.2009 r.	-	-	-	dr woj. nr 102
1634			316/20	dr	ul. Trzebiatowska	Kołobrzeg 11	Kołobrzeg-miasto	kołobrzeski	50	KO1L/00047567/8	decyzja nr 3/2009 o zezwoleniu na realizację inwestycji drogowej K-I.I.EŚ-7111/256/2009 z dnia 29.12.2009 r.	-	-	-	dr woj. nr 102
1635			316/22	dr	ul. Trzebiatowska	Kołobrzeg 11	Kołobrzeg-miasto	kołobrzeski	10	KO1L/00047567/8	decyzja nr 3/2009 o zezwoleniu na realizację inwestycji drogowej K-I.I.EŚ-7111/256/2009 z dnia 29.12.2009 r.	-	-	-	dr woj. nr 102
1636			316/24	dr	ul. Trzebiatowska	Kołobrzeg 11	Kołobrzeg-miasto	kołobrzeski	100	KO1L/00047567/8	decyzja nr 3/2009 o zezwoleniu na realizację inwestycji drogowej K-I.I.EŚ-7111/256/2009 z dnia 29.12.2009 r.	-	-	-	-
1637			316/26	dr	ul. Trzebiatowska	Kołobrzeg 11	Kołobrzeg-miasto	kołobrzeski	257	KO1L/00047567/8	decyzja nr 3/2009 o zezwoleniu na realizację inwestycji drogowej K-I.I.EŚ-7111/256/2009 z dnia 29.12.2009 r.	-	-	-	dr woj. nr 102
1638			394/1	dr	ul. Trzebiatowska	Kołobrzeg 11	Kołobrzeg-miasto	kołobrzeski	344	KO1L/00047567/8	decyzja nr 3/2009 o zezwoleniu na realizację inwestycji drogowej K-I.I.EŚ-7111/256/2009 z dnia 29.12.2009 r.	-	-	-	dr woj. nr 102
1639			395/1	dr	ul. Trzebiatowska	Kołobrzeg 11	Kołobrzeg-miasto	kołobrzeski	355	KO1L/00047567/8	decyzja nr 3/2009 o zezwoleniu na realizację inwestycji drogowej K-I.I.EŚ-7111/256/2009 z dnia 29.12.2009 r.	-	-	-	dr woj. nr 102
1640			415/2	dr	ul. Trzebiatowska	Kołobrzeg 11	Kołobrzeg-miasto	kołobrzeski	1093	KO1L/00047567/8	decyzja nr 3/2009 o zezwoleniu na realizację inwestycji drogowej K-I.I.EŚ-7111/256/2009 z dnia 29.12.2009 r.	-	-	-	dr woj. nr 102

**Stan mienia Województwa Zachodniopomorskiego
(nieruchomości znajdujące się we władaniu Samorządowych Jednostek Organizacyjnych)
na dzień 31.12.2010 r.**

Załącznik nr 1 cd.

2	3	Oznaczenie działki ewidencyjnej								11	12	13	14	15	16	
		4	5	6	7	8	9	10								
Nazwa jednostki	Adres jednostki	Numer działki	Użytek	Adres	Obręb	Gmina	Powiat	Powierzchnia [m ²]	Numer KW	Podstawa nabycia prawa własności	Udział	Forma władania	Rodzaj użytkowania	Obecne wykorzystanie		
1641	Zachodniopomorski Zarząd Dróg Wojewódzkich w Koszalinie - DROGI WOJEWÓDZKIE	ul. Szczecińska 31, 75-122 Koszalin	24/3	dr	ul. 6 Dywizji Piechoty	Kołobrzeg 18	Kołobrzeg-miasto	kołobrzeski	248	KO1L/00047568/5	decyzja nr 3/2009 o zezwoleniu na realizację inwestycji drogowej K-I.I.EŚ-7111/256/2009 z dnia 29.12.2009 r.	-	-	-	dr woj. nr 102	
1642			26	dr	ul. 6 Dywizji Piechoty	Kołobrzeg 18	Kołobrzeg-miasto	kołobrzeski	27219	KO1L/00047568/5	decyzja nr 3/2009 o zezwoleniu na realizację inwestycji drogowej K-I.I.EŚ-7111/256/2009 z dnia 29.12.2009 r.	-	-	-	dr woj. nr 102	
1643			28/6	dr	ul. 6 Dywizji Piechoty	Kołobrzeg 18	Kołobrzeg-miasto	kołobrzeski	11	KO1L/00047568/5	decyzja nr 3/2009 o zezwoleniu na realizację inwestycji drogowej K-I.I.EŚ-7111/256/2009 z dnia 29.12.2009 r.	-	-	-	dr woj. nr 102	
1644			57/3	dr	ul. 6 Dywizji Piechoty	Kołobrzeg 18	Kołobrzeg-miasto	kołobrzeski	316	KO1L/00047568/5	decyzja nr 3/2009 o zezwoleniu na realizację inwestycji drogowej K-I.I.EŚ-7111/256/2009 z dnia 29.12.2009 r.	-	-	-	dr woj. nr 102	
1645			64	dr	ul. 6 Dywizji Piechoty	Kołobrzeg 18	Kołobrzeg-miasto	kołobrzeski	539	KO1L/00047568/5	decyzja nr 3/2009 o zezwoleniu na realizację inwestycji drogowej K-I.I.EŚ-7111/256/2009 z dnia 29.12.2009 r.	-	-	-	dr woj. nr 102	
1646			193/4	-	-		Barlinek 1	Barlinek-miasto	myśliborski	548	-	decyzja nr 7/2009 o zezwoleniu na realizację inwestycji drogowej I.I-JA-7170/10-10/09 z dnia 07.10.2009 r.	-	-	-	dr woj. nr 156
1647			214/3	-	-		Barlinek 1	Barlinek-miasto	-	45	-	decyzja nr 7/2009 o zezwoleniu na realizację inwestycji drogowej I.I-JA-7170/10-10/09 z dnia 07.10.2009 r.	-	-	-	dr woj. nr 156
1648			1/7	-	-		Barlinek 2	Barlinek-miasto	myśliborski	377	-	decyzja nr 7/2009 o zezwoleniu na realizację inwestycji drogowej I.I-JA-7170/10-10/09 z dnia 07.10.2009 r.	-	-	-	dr woj. nr 156
1649			168	-	-		Barlinek 2	Barlinek-miasto	myśliborski	5085	-	decyzja nr 7/2009 o zezwoleniu na realizację inwestycji drogowej I.I-JA-7170/10-10/09 z dnia 07.10.2009 r.	-	-	-	dr woj. nr 156
1650			175/6	-	-		Barlinek 2	Barlinek-miasto	myśliborski	41	-	decyzja nr 7/2009 o zezwoleniu na realizację inwestycji drogowej I.I-JA-7170/10-10/09 z dnia 07.10.2009 r.	-	-	-	dr woj. nr 156

**Stan mienia Województwa Zachodniopomorskiego
(nieruchomości znajdujące się we władaniu Samorządowych Jednostek Organizacyjnych)
na dzień 31.12.2010 r.**

Załącznik nr 1 cd.

	Nazwa jednostki	Adres jednostki	Oznaczenie działki ewidencyjnej							Numer KW	Podstawa nabycia prawa własności	Udział	Forma władania	Rodzaj użytkowania	Obecne wykorzystanie
			Numer działki	Użytek	Adres	Obręb	Gmina	Powiat	Powierzchnia [m ²]						
	2	3	4	5	6	7	8	9	10	11	12	13	14	15	16
1651	Zachodniopomorski Zarząd Dróg Wojewódzkich w Koszalinie - DROGI WOJEWÓDZKIE	ul. Szczecińska 31, 75-122 Koszalin	767/4	-	-	Barlinek 2	Barlinek-miasto	myśliborski	27	-	decyzja nr 7/2009 o zezwoleniu na realizację inwestycji drogowej I.I-JA-7170/10-10/09 z dnia 07.10.2009 r.	-	-	-	dr woj. nr 156
1652			767/6	-	-	Barlinek 2	Barlinek-miasto	myśliborski	32	-	decyzja nr 7/2009 o zezwoleniu na realizację inwestycji drogowej I.I-JA-7170/10-10/09 z dnia 07.10.2009 r.	-	-	-	dr woj. nr 156
1653			778/5	-	-	Barlinek 2	Barlinek-miasto	myśliborski	95	-	decyzja nr 7/2009 o zezwoleniu na realizację inwestycji drogowej I.I-JA-7170/10-10/09 z dnia 07.10.2009 r.	-	-	-	dr woj. nr 156
1654			778/24	-	-	Barlinek 2	Barlinek-miasto	myśliborski	15	-	decyzja nr 7/2009 o zezwoleniu na realizację inwestycji drogowej I.I-JA-7170/10-10/09 z dnia 07.10.2009 r.	-	-	-	dr woj. nr 156
1655			778/28	-	-	Barlinek 2	Barlinek-miasto	myśliborski	29	-	decyzja nr 7/2009 o zezwoleniu na realizację inwestycji drogowej I.I-JA-7170/10-10/09 z dnia 07.10.2009 r.	-	-	-	dr woj. nr 156
1656			778/29	-	-	Barlinek 2	Barlinek-miasto	myśliborski	417	-	decyzja nr 7/2009 o zezwoleniu na realizację inwestycji drogowej I.I-JA-7170/10-10/09 z dnia 07.10.2009 r.	-	-	-	dr woj. nr 156
1657			141/1	-	-	Barlinek 2	Barlinek-miasto	myśliborski	10224	-	decyzja nr 7/2009 o zezwoleniu na realizację inwestycji drogowej I.I-JA-7170/10-10/09 z dnia 07.10.2009 r.	-	-	-	dr woj. nr 156
1658			224/1	-	-	Barlinek 2	Barlinek-miasto	myśliborski	174	-	decyzja nr 7/2009 o zezwoleniu na realizację inwestycji drogowej I.I-JA-7170/10-10/09 z dnia 07.10.2009 r.	-	-	-	dr woj. nr 156
1659			245/1	-	-	Barlinek 2	Barlinek-miasto	myśliborski	22	-	decyzja nr 7/2009 o zezwoleniu na realizację inwestycji drogowej I.I-JA-7170/10-10/09 z dnia 07.10.2009 r.	-	-	-	dr woj. nr 156
1660			246/13	-	-	Barlinek 2	Barlinek-miasto	myśliborski	94	-	decyzja nr 7/2009 o zezwoleniu na realizację inwestycji drogowej I.I-JA-7170/10-10/09 z dnia 07.10.2009 r.	-	-	-	dr woj. nr 156

**Stan mienia Województwa Zachodniopomorskiego
(nieruchomości znajdujące się we władaniu Samorządowych Jednostek Organizacyjnych)
na dzień 31.12.2010 r.**

Załącznik nr 1 cd.

2	3	Oznaczenie działki ewidencyjnej								11	12	13	14	15	16
		4	5	6	7	8	9	10							
Nazwa jednostki	Adres jednostki	Numer działki	Użytek	Adres	Obręb	Gmina	Powiat	Powierzchnia [m ²]	Numer KW	Podstawa nabycia prawa własności	Udział	Forma władania	Rodzaj użytkowania	Obecne wykorzystanie	
1661	Zachodniopomorski Zarząd Dróg Wojewódzkich w Koszalinie - DROGI WOJEWÓDZKIE	ul. Szczecińska 31, 75-122 Koszalin	424	-	-	Barlinek 2	Barlinek-miasto	myśliborski	20299	-	decyzja nr 7/2009 o zezwoleniu na realizację inwestycji drogowej I.I-JA-7170/10-10/09 z dnia 07.10.2009 r.	-	-	-	dr woj. nr 156
1662			374/8	dr	-	Namyślin	Boleszkowice	myśliborski	254	SZ1M/00043587/8	decyzja Wójta Gminy Boleszkowice zatwierdzająca podział, znak: Bd/Z/2/010 z dnia 01.03.2010 r.	-	-	-	dr woj. nr 127
1663			374/10	dr	-	Namyślin	Boleszkowice	myśliborski	435	SZ1M/00043587/8	decyzja Wójta Gminy Boleszkowice zatwierdzająca podział, znak: Bd/Z/2/010 z dnia 01.03.2010 r.	-	-	-	dr woj. nr 127
1664			233	-	-	Białogard 11	Białogard-miasto	białogardzki	24316	-	decyzja nr 6/2009 o zezwoleniu na realizację inwestycji drogowej I.I-PM-7170/11-4/09 z dnia 30.09.2009 r.	-	-	-	dr woj. nr 163
1665			211	-	-	Białogard 11	Białogard-miasto	białogardzki	340	-	decyzja nr 6/2009 o zezwoleniu na realizację inwestycji drogowej I.I-PM-7170/11-4/09 z dnia 30.09.2009 r.	-	-	-	dr woj. nr 163
1666			234/1	-	-	Białogard 11	Białogard-miasto	białogardzki	857	-	decyzja nr 6/2009 o zezwoleniu na realizację inwestycji drogowej I.I-PM-7170/11-4/09 z dnia 30.09.2009 r.	-	-	-	dr woj. nr 163
1667			642	-	-	Białogard 17	Białogard-miasto	białogardzki	4291	-	decyzja nr 6/2009 o zezwoleniu na realizację inwestycji drogowej I.I-PM-7170/11-4/09 z dnia 30.09.2009 r.	-	-	-	dr woj. nr 163
1668			681	-	-	Białogard 17	Białogard-miasto	białogardzki	3228	-	decyzja nr 6/2009 o zezwoleniu na realizację inwestycji drogowej I.I-PM-7170/11-4/09 z dnia 30.09.2009 r.	-	-	-	dr woj. nr 163
1669			263/8	-	-	Korytowo	Maszewo	goleniowski	6	-	decyzja nr 1/2010 o zezwoleniu na realizację inwestycji drogowej I.I-PM-7170/14-4/09 z dnia 15.01.2010 r.	-	-	-	dr woj. nr 106
1670			261/3	-	-	Korytowo	Maszewo	goleniowski	68	-	decyzja nr 1/2010 o zezwoleniu na realizację inwestycji drogowej I.I-PM-7170/14-4/09 z dnia 15.01.2010 r.	-	-	-	dr woj. nr 106

**Stan mienia Województwa Zachodniopomorskiego
(nieruchomości znajdujące się we władaniu Samorządowych Jednostek Organizacyjnych)
na dzień 31.12.2010 r.**

Załącznik nr 1 cd.

Nazwa jednostki	Adres jednostki	Oznaczenie działki ewidencyjnej								Numer KW	Podstawa nabycia prawa własności	Udział	Forma władania	Rodzaj użytkowania	Obecne wykorzystanie
		Numer działki	Użytek	Adres	Obręb	Gmina	Powiat	Powierzchnia [m ²]							
2	3	4	5	6	7	8	9	10	11	12	13	14	15	16	
1671		260/3	-	-		Korytowo	Maszewo	goleniowski	4	-	decyzja nr 1/2010 o zezwoleniu na realizację inwestycji drogowej I.I-PM-7170/14-4/09 z dnia 15.01.2010 r.	-	-	-	dr woj. nr 106
1672		293	-	-		Korytowo	Maszewo	goleniowski	25300	-	decyzja nr 1/2010 o zezwoleniu na realizację inwestycji drogowej I.I-PM-7170/14-4/09 z dnia 15.01.2010 r.	-	-	-	dr woj. nr 106
1673		309	-	-		Korytowo	Maszewo	goleniowski	32300	-	decyzja nr 1/2010 o zezwoleniu na realizację inwestycji drogowej I.I-PM-7170/14-4/09 z dnia 15.01.2010 r.	-	-	-	dr woj. nr 106
1674		447/2	-	-		Krzywin	Widuchowa	gryfiński	61	SZ1Y/00064166/3	umowa sprzedaży z dnia 16.06.2010 r. repertorium A nr 5075/2010	-	-	-	dr woj. nr 122
1675		448/2	-	-		Krzywin	Widuchowa	gryfiński	22	SZ1Y/00064166/3	umowa sprzedaży z dnia 16.06.2010 r. repertorium A nr 5075/2010	-	-	-	dr woj. nr 122
1676		448/3	-	-		Krzywin	Widuchowa	gryfiński	318	SZ1Y/00064166/3	umowa sprzedaży z dnia 16.06.2010 r. repertorium A nr 5075/2010	-	-	-	dr woj. nr 122
1677		92/2	dr	ul. Białogardzka		Niekanin	Kołobrzeg	kołobrzeczski	612	KO1L/00047424/4	decyzja Wójta Gminy Kołobrzeg zatwierdzająca podział, znak: GKI IV 7430/17/08 z dnia 22.09.2008 r.	-	własność	-	dr woj. nr 203
1678		89/25	dr	-		Radziszewo 1	Gryfino	gryfiński	975	SZ1Y/00057731/3	decyzja Burmistrza Miasta i Gminy Gryfino zatwierdzająca podział, znak: BWG.7430-1/P/39/2010 z dnia 02.08.2010 r.	-	-	-	dr woj. nr 119
1679		5204/1	dr	ul. 12-go Lutego		Walcz 1	Walcz-miasto	walecki	42	KO1W/00035113/3	K-GKN.IV-KŁ-7723-2/8/2009 z dnia 13.05.2009 r.	-	-	-	dr woj. nr 178
1680		5204/2	dr	ul. 12-go Lutego		Walcz 1	Walcz-miasto	walecki	540	KO1W/00035113/3	K-GKN.IV-KŁ-7723-2/8/2009 z dnia 13.05.2009 r.	-	-	-	dr woj. nr 178
1681		5204/3	dr	ul. 12-go Lutego		Walcz 1	Walcz-miasto	walecki	310	KO1W/00035113/3	K-GKN.IV-KŁ-7723-2/8/2009 z dnia 13.05.2009 r.	-	-	-	dr woj. nr 178
1682		5204/4	dr	ul. 12-go Lutego		Walcz 1	Walcz-miasto	walecki	21484	KO1W/00035113/3	K-GKN.IV-KŁ-7723-2/8/2009 z dnia 13.05.2009 r.	-	-	-	dr woj. nr 178
1683		207/18	dr	-		Łobez 1	M. Łobez	łobeski	365	SZ1L/00024507/4	akt notarialny rep . A nr 4855/2010 z dnia 16.09.2010 r.	-	-	-	dr woj. nr 151
1684		35/6	TK	-		Głodowa	Bobolice	koszaliński	390	KO1I/00051303/8	akt notarialny rep . A nr 10498/2010 z dnia 10.11.2010 r.	-	użytkowanie wieczyste	-	dr woj. nr 169
1685		35/4	TK	-		Głodowa	Bobolice	koszaliński	202	KO1I/00051303/8	akt notarialny rep . A nr 10498/2010 z dnia 10.11.2010 r.	-	użytkowanie wieczyste	-	dr woj. nr 169

**Stan mienia Województwa Zachodniopomorskiego
(nieruchomości znajdujące się we władaniu Samorządowych Jednostek Organizacyjnych)
na dzień 31.12.2010 r.**

Załącznik nr 1 cd.

	Nazwa jednostki	Adres jednostki	Oznaczenie działki ewidencyjnej							Numer KW	Podstawa nabycia prawa własności	Udział	Forma władania	Rodzaj użytkowania	Obecne wykorzystanie	
			Numer działki	Użytek	Adres	Obręb	Gmina	Powiat	Powierzchnia [m ²]							
	2	3	4	5	6	7	8	9	10	11	12	13	14	15	16	
1686	Zachodniopomorski Zarząd Dróg Wojewódzkich w Koszalinie - DROGI WOJEWÓDZKIE	ul. Szczecińska 31, 75-122 Koszalin	130/1	R	-	Kłodowo	Widuchowa	gryfiński	154	SZ1Y/00057785/6	akt notarialny rep. A nr 7854/2010 z dnia 06.10.2010 r.	-	-	-	dr woj. nr 122	
1687			130/2	R	-	Kłodowo	Widuchowa	gryfiński	500	SZ1Y/00057785/6	akt notarialny rep. A nr 7854/2010 z dnia 06.10.2010 r.	-	-	-	dr woj. nr 122	
1688			131/1	dr	-	Kłodowo	Widuchowa	gryfiński	151	SZ1Y/00057785/6	akt notarialny rep. A nr 7854/2010 z dnia 06.10.2010 r.	-	-	-	dr woj. nr 122	
1689			105/5	R	-	Kłodowo	Widuchowa	gryfiński	59	SZ1Y/00057785/6	akt notarialny rep. A nr 8280/2010 z dnia 20.10.2010 r.	-	-	-	dr woj. nr 122	
1690			105/3	R	-	Kłodowo	Widuchowa	gryfiński	535	SZ1Y/00057785/6	akt notarialny rep. A nr 8280/2010 z dnia 20.10.2010 r.	-	-	-	dr woj. nr 122	
1691			158/7	dr	-	Krzywin	Widuchowa	gryfiński	3	SZ1Y/00064166/3	akt notarialny rep. A nr 7846/2010 z dnia 06.10.2010 r.	-	-	-	dr woj. nr 122	
1692			258/4	R	-	Krzywin	Widuchowa	gryfiński	33	SZ1Y/00064166/3	akt notarialny rep. A nr 7846/2010 z dnia 06.10.2010 r.	-	-	-	dr woj. nr 122	
1693			266/4	R	-	Krzywin	Widuchowa	gryfiński	47	SZ1Y/00064166/3	akt notarialny rep. A nr 7846/2010 z dnia 06.10.2010 r.	-	-	-	dr woj. nr 122	
1694			445/13	R	-	Krzywin	Widuchowa	gryfiński	4	SZ1Y/00045714/1	akt notarialny rep. A nr 8271/2010 z dnia 20.10.2010 r.	-	użytkowanie wieczyste	-	-	dr woj. nr 122
1695			109/2	-	-	Dobropole	Wolin	kamieński	552	24136	RR.III.MG.7723/3/11/2004 z dnia 18.10.2004 r.	-	-	-	dr woj. nr 107	
1696			276/3	-	-	Dębostrów	Police	policki	254	-	decyzja Burmistrza Gminy Police zatwierdzająca podział, znak: GG-AP-7430/g/37/09 z dnia 20.10.2009 r.	-	-	-	dr woj. nr 114	
1697			4	-	-	Czaplinek 7	Czaplinek-miasto	drawski	13479	-	K-GKN.IV-BS-7723-2/38/2008 z dnia 11.12.2008 r.	-	-	-	dr woj. nr 163	
1698			16/1	-	-	Czaplinek 5	Czaplinek-miasto	drawski	16190	-	K-GKN.IV-BS-7723-2/38/2008 z dnia 11.12.2008 r.	-	-	-	dr woj. nr 163	
1699			15	-	-	Czaplinek 2	Czaplinek-miasto	drawski	26832	-	K-GKN.IV-BS-7723-2/38/2008 z dnia 11.12.2008 r.	-	-	-	dr woj. nr 163	
1700			458/1	-	-	Rusinowo	Świdwin	świdwiński	117	23751	umowa sprzedaży z dnia 10.10.2008 r. Repertorium A nr 5721/2008	-	-	-	dr woj. nr 152	
1701	36/5	-	-	Głodowa	Bobolice	koszaliński	134	-	akt notarialny rep. A nr 7799 z dnia 20.08.2010 r.	-	-	-	dr woj. nr 169			
1702	1/15	-	-	Michałowo	Kamień Pomorski	kamieński	11373	21266	umowa darowizny z dnia 16.06.2003 r. Repertorium A nr 4009/2003	-	-	-	dr woj. nr 107			

**Stan mienia Województwa Zachodniopomorskiego
(nieruchomości znajdujące się we władaniu Samorządowych Jednostek Organizacyjnych)
na dzień 31.12.2010 r.**

Załącznik nr 1 cd.

Numer działki	Użytek	Oznaczenie działki ewidencyjnej							Numer KW	Podstawa nabycia prawa własności	Udział	Forma władania	Rodzaj użytkowania	Obecne wykorzystanie
		Adres	Obsz.	Gmina	Powiat	Powierzchnia [m ²]								
2	3	4	5	6	7	8	9	10	11	12	13	14	15	16
1703		247/2	-	ul. Okrężna	Kamień Pomorski	Kamień Pomorski-miasto	kamieński	952	25353	umowa darowizny z dnia 15.11.2006 Repertorium A nr 7673/2006	-	-	-	dr woj. nr 103
1704		244	-	-	Rzewnowo	Kamień Pomorski	kamieński	4161	23972	RR.III.MG-7723/3/12/2004 z dnia 18.10.2004 r.	-	-	-	dr woj. nr 106
1705		114/1	-	-	Pożrzadło Wielkie	Kalisz Pomorski	drawski	42400	KO1D/00032934/6	K-GKN.IV-BS-7723-2/40/1/2008 z dnia 10.02.2009 r.	-	-	-	dr woj. nr 175
1706		462/1	RIVa, PsIV	-	Rusinowo	Świdwin	świdwiński	696	23751	umowa darowizny z dnia 8.05.2009 r. Repertorium A nr 2446/2009	-	-	-	dr woj. nr 152
1707		23	-	-	Polczyn Zdrój 1	Polczyn Zdrój - miasto	świdwiński	13198	-	K-GKN.IV-LL-7723-2/9/2/2006/2007/2008 z dnia 06.02.2008 r.	-	-	-	dr woj. nr 163
1708		93	-	-	Polczyn Zdrój 1	Polczyn Zdrój - miasto	świdwiński	7308	-	K-GKN.IV-LL-7723-2/9/2/2006/2007/2008 z dnia 06.02.2008 r.	-	-	-	dr woj. nr 163
1709		973/1	-	-	Krzywin	Widuchowa	gryfiński	23600	-	GKN.III.MG.7723/3/20/2009 z dnia 12.06.2009 r.	-	-	-	dr woj. nr 122
1710		131/2	-	-	Krzywin	Widuchowa	gryfiński	200	SZ1Y/00058904/4	GKN.III.MG.7723/3/20/2009 z dnia 12.06.2009 r.	-	-	-	dr woj. nr 122
1711	Zachodniopomorski Zarząd Dróg Wojewódzkich w Koszalinie - DROGI WOJEWÓDZKIE	48/1	dr	ul.11-go Marca	Karnice	Karnice	gryficki	5	-	akt notarialny rep . A nr 4042/2007 z dnia 11.12.2007	-	-	-	dr woj. nr 110
1712		847	dr	-	Brzesko	Pyrzyce	pyrzycki	122900	-	decyzja GKN.III.MG.7723/3/21/2009 z dnia 12.06.2009 r.	-	-	-	dr woj. nr 122
1713		128/3	-	-	Przybiernówko	Gryfice	gryficki	125	-	akt notarialny rep . A nr 2759/2007 z dnia 14.09.2007 r.	-	-	-	dr woj. nr 110
1714		17/2	-	-	Karlino 03	Karlino-miasto	białogardzki	13	-	GKN.II.ŁN.7722/15/2009 z dnia 26.05.2009 r.	-	-	-	dr woj. nr 163
1715		18/2	-	-	Karlino 03	Karlino-miasto	białogardzki	1632	-	GKN.II.ŁN.7722/15/2009 z dnia 26.05.2009 r.	-	-	-	dr woj. nr 163
1716		19/2	-	-	Karlino 03	Karlino-miasto	białogardzki	141	-	GKN.II.ŁN.7722/15/2009 z dnia 26.05.2009 r.	-	-	-	dr woj. nr 163
1717		20/2	-	-	Karlino 03	Karlino-miasto	białogardzki	215	-	GKN.II.ŁN.7722/15/2009 z dnia 26.05.2009 r.	-	-	-	dr woj. nr 163
1718		21/2	-	-	Karlino 03	Karlino-miasto	białogardzki	1124	-	GKN.II.ŁN.7722/15/2009 z dnia 26.05.2009 r.	-	-	-	dr woj. nr 163
1719		249/1	-	-	Karlino 05	Karlino-miasto	białogardzki	12678	-	GKN.II.ŁN.7722/16/2009 z dnia 26.05.2009 r.	-	-	-	dr woj. nr 163
1720		594/2	-	-	Daszewo	Karlino	białogardzki	32	-	GKN.II.ŁN.7722/17/2009 z dnia 27.05.2009 r.	-	-	-	dr woj. nr 163
1721		575/2	-	-	Daszewo	Karlino	białogardzki	24	-	GKN.II.ŁN.7722/17/2009 z dnia 27.05.2009 r.	-	-	-	dr woj. nr 163
1722		596/6	-	-	Daszewo	Karlino	białogardzki	126	12996	GKN.II.ŁN.7722/17/2009 z dnia 27.05.2009 r.	-	-	-	dr woj. nr 163
1723		602/8	-	-	Daszewo	Karlino	białogardzki	231	12996	GKN.II.ŁN.7722/17/2009 z dnia 27.05.2009 r.	-	-	-	dr woj. nr 163

**Stan mienia Województwa Zachodniopomorskiego
(nieruchomości znajdujące się we władaniu Samorządowych Jednostek Organizacyjnych)
na dzień 31.12.2010 r.**

Załącznik nr 1 cd.

	Nazwa jednostki	Adres jednostki	Oznaczenie działki ewidencyjnej							Numer KW	Podstawa nabycia prawa własności	Udział	Forma władania	Rodzaj użytkowania	Obecne wykorzystanie		
			Numer działki	Użytek	Adres	Obręb	Gmina	Powiat	Powierzchnia [m ²]								
	2	3	4	5	6	7	8	9	10	11	12	13	14	15	16		
1724	Zachodniopomorski Zarząd Dróg Wojewódzkich w Koszalinie - DROGI WOJEWÓDZKIE	ul. Szczecińska 31, 75-122 Koszalin	602/11	-	-	Daszewo	Karlıno	białogardzki	112	12996	GKN.II.ŁN.7722/17/2009 z dnia 27.05.2009 r.	-	-	-	dr woj. nr 163		
1725			602/12	-	-	Daszewo	Karlıno	białogardzki	950	12996	GKN.II.ŁN.7722/17/2009 z dnia 27.05.2009 r.	-	-	-	dr woj. nr 163		
1726			604/2	-	-	Daszewo	Karlıno	białogardzki	222	12996	GKN.II.ŁN.7722/17/2009 z dnia 27.05.2009 r.	-	-	-	dr woj. nr 163		
1727			605/3	-	-	Daszewo	Karlıno	białogardzki	1959	12996	GKN.II.ŁN.7722/17/2009 z dnia 27.05.2009 r.	-	-	-	dr woj. nr 163		
1728			605/4	-	-	Daszewo	Karlıno	białogardzki	7877	12996	GKN.II.ŁN.7722/17/2009 z dnia 27.05.2009 r.	-	-	-	dr woj. nr 163		
1729			612/72	-	-	Daszewo	Karlıno	białogardzki	437	12996	GKN.II.ŁN.7722/17/2009 z dnia 27.05.2009 r.	-	-	-	dr woj. nr 163		
1730			607/2	-	-	Daszewo	Karlıno	białogardzki	500	12996	GKN.II.ŁN.7722/17/2009 z dnia 27.05.2009 r.	-	-	-	dr woj. nr 163		
1731			591/2	-	-	Daszewo	Karlıno	białogardzki	300	12996	GKN.II.ŁN.7722/17/2009 z dnia 27.05.2009 r.	-	-	-	dr woj. nr 163		
1732			592/2	-	-	Daszewo	Karlıno	białogardzki	239	12996	GKN.II.ŁN.7722/17/2009 z dnia 27.05.2009 r.	-	-	-	dr woj. nr 163		
1733			593/2	-	-	Daszewo	Karlıno	białogardzki	144	12996	GKN.II.ŁN.7722/17/2009 z dnia 27.05.2009 r.	-	-	-	dr woj. nr 163		
1734			596/5	-	-	Daszewo	Karlıno	białogardzki	102	12996	GKN.II.ŁN.7722/17/2009 z dnia 27.05.2009 r.	-	-	-	dr woj. nr 163		
1735			597/3	-	-	Daszewo	Karlıno	białogardzki	347	12996	GKN.II.ŁN.7722/17/2009 z dnia 27.05.2009 r.	-	-	-	dr woj. nr 163		
1736			597/4	-	-	Daszewo	Karlıno	białogardzki	186	12996	GKN.II.ŁN.7722/17/2009 z dnia 27.05.2009 r.	-	-	-	dr woj. nr 163		
1737			598/2	-	-	Daszewo	Karlıno	białogardzki	557	12996	GKN.II.ŁN.7722/17/2009 z dnia 27.05.2009 r.	-	-	-	dr woj. nr 163		
1738					606/2	-	-	Daszewo	Karlıno	białogardzki	600	12996	GKN.II.ŁN.7722/17/2009 z dnia 27.05.2009 r.	-	-	-	dr woj. nr 163
1739					491/2	-	-	Pilchowo	Police	policki	5408	-	GKN.III.MG.7723/3/30/2008 z dnia 24.06.2009 r.	-	-	-	dr woj. nr 115
1740					491/3	-	-	Pilchowo	Police	policki	6138	-	GKN.III.MG.7723/3/30/2008 z dnia 24.06.2009 r.	-	-	-	dr woj. nr 115
1741					111/2	-	-	Pilchowo	Police	policki	453	-	GKN.III.MG.7723/3/30/2008 z dnia 24.06.2009 r.	-	-	-	dr woj. nr 115
1742					184	-	-	Pilchowo	Police	policki	62512	-	GKN.III.MG.7723/3/30/2008 z dnia 24.06.2009 r.	-	-	-	dr woj. nr 115
1743					112/2	-	-	Pilchowo	Police	policki	595	5691 (dawna 51361)	GKN.III.MG.7723/3/30/2008 z dnia 24.06.2009 r.	-	-	-	dr woj. nr 115
1744			113/4	-	-	Pilchowo	Police	policki	750	165 (dawna 1693)	GKN.III.MG.7723/3/30/2008 z dnia 24.06.2009 r.	-	-	-	dr woj. nr 115		
1745			113/7	-	-	Pilchowo	Police	policki	496	20713 (dawna 21795)	GKN.III.MG.7723/3/30/2008 z dnia 24.06.2009 r.	-	-	-	dr woj. nr 115		
1746			168/1	-	-	Pilchowo	Police	policki	101	495 (68175)	GKN.III.MG.7723/3/30/2008 z dnia 24.06.2009 r.	-	-	-	dr woj. nr 115		
1747			489	-	-	Pilchowo	Police	policki	710	165 (dawna 1693)	GKN.III.MG.7723/3/30/2008 z dnia 24.06.2009 r.	-	-	-	dr woj. nr 115		

**Stan mienia Województwa Zachodniopomorskiego
(nieruchomości znajdujące się we władaniu Samorządowych Jednostek Organizacyjnych)
na dzień 31.12.2010 r.**

Załącznik nr 1 cd.

2	3	Oznaczenie działki ewidencyjnej								11	12	13	14	15	16	
		4	5	6	7	8	9	10								
Nazwa jednostki	Adres jednostki	Numer działki	Użytek	Adres	Obręb	Gmina	Powiat	Powierzchnia [m ²]	Numer KW	Podstawa nabycia prawa własności	Udział	Forma władania	Rodzaj użytkownika	Obecne wykorzystanie		
1748	Zachodniopomorski Zarząd Dróg Wojewódzkich w Koszalinie - DROGI WOJEWÓDZKIE	ul. Szczecińska 31, 75-122 Koszalin	1	-	-	Polczyńska	Polczyn-Zdrój	świdwiński	48400	-	decyzja I.III.MK-5340/II/22/15/2008 z dnia 10.07.2008 r.	-	-	-	projektowany łącznik dróg woj. nr 163 i 173	
1749			2/3	-	-	Polczyńska	Polczyn Zdrój	świdwiński	117	-	decyzja I.III.MK-5340/II/22/15/2008 z dnia 10.07.2008 r.	-	-	-	projektowany łącznik dróg woj. nr 163 i 173	
1750			5/3	-	-	Polczyńska	Polczyn Zdrój	świdwiński	354	-	decyzja I.III.MK-5340/II/22/15/2008 z dnia 10.07.2008 r.	-	-	-	projektowany łącznik dróg woj. nr 163 i 173	
1751			5/4	-	-	Polczyńska	Polczyn Zdrój	świdwiński	53	-	decyzja I.III.MK-5340/II/22/15/2008 z dnia 10.07.2008 r.	-	-	-	projektowany łącznik dróg woj. nr 163 i 173	
1752			6/2	-	-	Polczyńska	Polczyn Zdrój	świdwiński	1020	-	decyzja I.III.MK-5340/II/22/15/2008 z dnia 10.07.2008 r.	-	-	-	projektowany łącznik dróg woj. nr 163 i 173	
1753			10	-	-	Polczyńska	Polczyn Zdrój	świdwiński	62200	-	decyzja I.III.MK-5340/II/22/15/2008 z dnia 10.07.2008 r.	-	-	-	projektowany łącznik dróg woj. nr 163 i 173	
1754			461/2	-	-	Ciechno	Goleniów	goleniowski	2753	-	decyzja nr 3/2009 o zezwoleniu na realizację inwestycji drogowej I.I-PM/JA-7170/6-4/09 z dnia 30.06.2009 r.	-	-	-	-	dr woj. nr 113
1755			464/9	-	-	Ciechno	Goleniów	goleniowski	29	-	decyzja nr 3/2009 o zezwoleniu na realizację inwestycji drogowej I.I-PM/JA-7170/6-4/09 z dnia 30.06.2009 r.	-	-	-	-	dr woj. nr 113
1756			464/11	-	-	Ciechno	Goleniów	goleniowski	129	-	decyzja nr 3/2009 o zezwoleniu na realizację inwestycji drogowej I.I-PM/JA-7170/6-4/09 z dnia 30.06.2009 r.	-	-	-	-	dr woj. nr 113
1757			464/13	-	-	Ciechno	Goleniów	goleniowski	179	-	decyzja nr 3/2009 o zezwoleniu na realizację inwestycji drogowej I.I-PM/JA-7170/6-4/09 z dnia 30.06.2009 r.	-	-	-	-	dr woj. nr 113
1758			465/5	-	-	Ciechno	Goleniów	goleniowski	1474	-	decyzja nr 3/2009 o zezwoleniu na realizację inwestycji drogowej I.I-PM/JA-7170/6-4/09 z dnia 30.06.2009 r.	-	-	-	-	dr woj. nr 113
1759			465/7	-	-	Ciechno	Goleniów	goleniowski	259	-	decyzja nr 3/2009 o zezwoleniu na realizację inwestycji drogowej I.I-PM/JA-7170/6-4/09 z dnia 30.06.2009 r.	-	-	-	-	dr woj. nr 113

**Stan mienia Województwa Zachodniopomorskiego
(nieruchomości znajdujące się we władaniu Samorządowych Jednostek Organizacyjnych)
na dzień 31.12.2010 r.**

Załącznik nr 1 cd.

	Nazwa jednostki	Adres jednostki	Oznaczenie działki ewidencyjnej							Numer KW	Podstawa nabycia prawa własności	Udział	Forma władania	Rodzaj użytkowania	Obecne wykorzystanie
			Numer działki	Użytek	Adres	Obręb	Gmina	Powiat	Powierzchnia [m ²]						
	2	3	4	5	6	7	8	9	10	11	12	13	14	15	16
1760	Zachodniopomorski Zarząd Dróg Wojewódzkich w Koszalinie - DROGI WOJEWÓDZKIE	ul. Szczecińska 31, 75-122 Koszalin	465/9	-	-	Ciechno	Goleniów	goleniowski	188	-	decyzja nr 3/2009 o zezwoleniu na realizację inwestycji drogowej I.I-PM/JA-7170/6-4/09 z dnia 30.06.2009 r.	-	-	-	dr woj. nr 113
1761			466/1	-	-	Ciechno	Goleniów	goleniowski	128	-	decyzja nr 3/2009 o zezwoleniu na realizację inwestycji drogowej I.I-PM/JA-7170/6-4/09 z dnia 30.06.2009 r.	-	-	-	dr woj. nr 113
1762			208/2	-	-	Zółwia Błoc	Goleniów	goleniowski	1152	-	decyzja nr 3/2009 o zezwoleniu na realizację inwestycji drogowej I.I-PM/JA-7170/6-4/09 z dnia 30.06.2009 r.	-	-	-	dr woj. nr 113
1763			209/4	-	-	Zółwia Błoc	Goleniów	goleniowski	690	-	decyzja nr 3/2009 o zezwoleniu na realizację inwestycji drogowej I.I-PM/JA-7170/6-4/09 z dnia 30.06.2009 r.	-	-	-	dr woj. nr 113
1764			209/5	-	-	Zółwia Błoc	Goleniów	goleniowski	48	-	decyzja nr 3/2009 o zezwoleniu na realizację inwestycji drogowej I.I-PM/JA-7170/6-4/09 z dnia 30.06.2009 r.	-	-	-	dr woj. nr 113
1765			3/8	-	-	Marszewo	Goleniów	goleniowski	291	-	decyzja nr 3/2009 o zezwoleniu na realizację inwestycji drogowej I.I-PM/JA-7170/6-4/09 z dnia 30.06.2009 r.	-	-	-	dr woj. nr 113
1766			3/10	-	-	Marszewo	Goleniów	goleniowski	483	-	decyzja nr 3/2009 o zezwoleniu na realizację inwestycji drogowej I.I-PM/JA-7170/6-4/09 z dnia 30.06.2009 r.	-	-	-	dr woj. nr 113
1767			3/12	-	-	Marszewo	Goleniów	goleniowski	338	-	decyzja nr 3/2009 o zezwoleniu na realizację inwestycji drogowej I.I-PM/JA-7170/6-4/09 z dnia 30.06.2009 r.	-	-	-	dr woj. nr 113
1768			3/14	-	-	Marszewo	Goleniów	goleniowski	548	-	decyzja nr 3/2009 o zezwoleniu na realizację inwestycji drogowej I.I-PM/JA-7170/6-4/09 z dnia 30.06.2009 r.	-	-	-	dr woj. nr 113
1769			32/1	-	-	Marszewo	Goleniów	goleniowski	241	-	decyzja nr 3/2009 o zezwoleniu na realizację inwestycji drogowej I.I-PM/JA-7170/6-4/09 z dnia 30.06.2009 r.	-	-	-	dr woj. nr 113

**Stan mienia Województwa Zachodniopomorskiego
(nieruchomości znajdujące się we władaniu Samorządowych Jednostek Organizacyjnych)
na dzień 31.12.2010 r.**

Załącznik nr 1 cd.

2	3	Oznaczenie działki ewidencyjnej								11	12	13	14	15	16
		4	5	6	7	8	9	10							
Nazwa jednostki	Adres jednostki	Numer działki	Użytek	Adres	Obręb	Gmina	Powiat	Powierzchnia [m ²]	Numer KW	Podstawa nabycia prawa własności	Udział	Forma władania	Rodzaj użytkowania	Obecne wykorzystanie	
1770	Zachodniopomorski Zarząd Dróg Wojewódzkich w Koszalinie - DROGI WOJEWÓDZKIE	ul. Szczecińska 31, 75-122 Koszalin	32/2	-	-	Marszewo	Goleniów	goleniowski	11639	-	decyzja nr 3/2009 o zezwoleniu na realizację inwestycji drogowej I.1-PM/JA-7170/6-4/09 z dnia 30.06.2009 r.	-	-	-	dr woj. nr 113
1771			46/15	-	-	Marszewo	Goleniów	goleniowski	8741	-	decyzja nr 3/2009 o zezwoleniu na realizację inwestycji drogowej I.1-PM/JA-7170/6-4/09 z dnia 30.06.2009 r.	-	-	-	dr woj. nr 113
1772			46/16	-	-	Marszewo	Goleniów	goleniowski	259	-	decyzja nr 3/2009 o zezwoleniu na realizację inwestycji drogowej I.1-PM/JA-7170/6-4/09 z dnia 30.06.2009 r.	-	-	-	dr woj. nr 113
1773			46/32	-	-	Marszewo	Goleniów	goleniowski	228	-	decyzja nr 3/2009 o zezwoleniu na realizację inwestycji drogowej I.1-PM/JA-7170/6-4/09 z dnia 30.06.2009 r.	-	-	-	dr woj. nr 113
1774			46/18	-	-	Marszewo	Goleniów	goleniowski	146	-	decyzja nr 3/2009 o zezwoleniu na realizację inwestycji drogowej I.1-PM/JA-7170/6-4/09 z dnia 30.06.2009 r.	-	-	-	dr woj. nr 113
1775			46/19	-	-	Marszewo	Goleniów	goleniowski	84	-	decyzja nr 3/2009 o zezwoleniu na realizację inwestycji drogowej I.1-PM/JA-7170/6-4/09 z dnia 30.06.2009 r.	-	-	-	dr woj. nr 113
1776			46/21	-	-	Marszewo	Goleniów	goleniowski	5396	-	decyzja nr 3/2009 o zezwoleniu na realizację inwestycji drogowej I.1-PM/JA-7170/6-4/09 z dnia 30.06.2009 r.	-	-	-	dr woj. nr 113
1777			46/33	-	-	Marszewo	Goleniów	goleniowski	60	-	decyzja nr 3/2009 o zezwoleniu na realizację inwestycji drogowej I.1-PM/JA-7170/6-4/09 z dnia 30.06.2009 r.	-	-	-	dr woj. nr 113
1778			46/34	-	-	Marszewo	Goleniów	goleniowski	785	-	decyzja nr 3/2009 o zezwoleniu na realizację inwestycji drogowej I.1-PM/JA-7170/6-4/09 z dnia 30.06.2009 r.	-	-	-	dr woj. nr 113
1779			46/39	-	-	Marszewo	Goleniów	goleniowski	27	-	decyzja nr 3/2009 o zezwoleniu na realizację inwestycji drogowej I.1-PM/JA-7170/6-4/09 z dnia 30.06.2009 r.	-	-	-	dr woj. nr 113

**Stan mienia Województwa Zachodniopomorskiego
(nieruchomości znajdujące się we władaniu Samorządowych Jednostek Organizacyjnych)
na dzień 31.12.2010 r.**

Załącznik nr 1 cd.

Nazwa jednostki	Adres jednostki	Oznaczenie działki ewidencyjnej							Numer KW	Podstawa nabycia prawa własności	Udział	Forma władania	Rodzaj użytkowania	Obecne wykorzystanie
		Numer działki	Użytek	Adres	Obręb	Gmina	Powiat	Powierzchnia [m ²]						
2	3	4	5	6	7	8	9	10	11	12	13	14	15	16
1780		46/35	-		Marszewo	Goleniów	goleniowski	515	-	decyzja nr 3/2009 o zezwoleniu na realizację inwestycji drogowej I.1-PM/JA-7170/6-4/09 z dnia 30.06.2009 r.	-	-	-	dr woj. nr 113
1781		48/1	-		Marszewo	Goleniów	goleniowski	689	-	decyzja nr 3/2009 o zezwoleniu na realizację inwestycji drogowej I.1-PM/JA-7170/6-4/09 z dnia 30.06.2009 r.	-	-	-	dr woj. nr 113
1782		283/3	-		Marszewo	Goleniów	goleniowski	344	-	decyzja nr 3/2009 o zezwoleniu na realizację inwestycji drogowej I.1-PM/JA-7170/6-4/09 z dnia 30.06.2009 r.	-	-	-	dr woj. nr 113
1783		283/4	-		Marszewo	Goleniów	goleniowski	677	-	decyzja nr 3/2009 o zezwoleniu na realizację inwestycji drogowej I.1-PM/JA-7170/6-4/09 z dnia 30.06.2009 r.	-	-	-	dr woj. nr 113
1784		283/6	-		Marszewo	Goleniów	goleniowski	147	-	decyzja nr 3/2009 o zezwoleniu na realizację inwestycji drogowej I.1-PM/JA-7170/6-4/09 z dnia 30.06.2009 r.	-	-	-	dr woj. nr 113
1785		284/1	-		Marszewo	Goleniów	goleniowski	82	-	decyzja nr 3/2009 o zezwoleniu na realizację inwestycji drogowej I.1-PM/JA-7170/6-4/09 z dnia 30.06.2009 r.	-	-	-	dr woj. nr 113
1786		284/2	-		Marszewo	Goleniów	goleniowski	59	-	decyzja nr 3/2009 o zezwoleniu na realizację inwestycji drogowej I.1-PM/JA-7170/6-4/09 z dnia 30.06.2009 r.	-	-	-	dr woj. nr 113
1787		284/3	-		Marszewo	Goleniów	goleniowski	36	-	decyzja nr 3/2009 o zezwoleniu na realizację inwestycji drogowej I.1-PM/JA-7170/6-4/09 z dnia 30.06.2009 r.	-	-	-	dr woj. nr 113
1788		286/3	-		Marszewo	Goleniów	goleniowski	645	-	decyzja nr 3/2009 o zezwoleniu na realizację inwestycji drogowej I.1-PM/JA-7170/6-4/09 z dnia 30.06.2009 r.	-	-	-	dr woj. nr 113
1789		286/4	-		Marszewo	Goleniów	goleniowski	373	-	decyzja nr 3/2009 o zezwoleniu na realizację inwestycji drogowej I.1-PM/JA-7170/6-4/09 z dnia 30.06.2009 r.	-	-	-	dr woj. nr 113

**Stan mienia Województwa Zachodniopomorskiego
(nieruchomości znajdujące się we władaniu Samorządowych Jednostek Organizacyjnych)
na dzień 31.12.2010 r.**

Załącznik nr 1 cd.

	Nazwa jednostki	Adres jednostki	Oznaczenie działki ewidencyjnej							Numer KW	Podstawa nabycia prawa własności	Udział	Forma władania	Rodzaj użytkowania	Obecne wykorzystanie
			Numer działki	Użytek	Adres	Obręb	Gmina	Powiat	Powierzchnia [m ²]						
	2	3	4	5	6	7	8	9	10	11	12	13	14	15	16
1790	Zachodniopomorski Zarząd Dróg Wojewódzkich w Koszalinie - DROGI WOJEWÓDZKIE	ul. Szczecińska 31, 75-122 Koszalin	286/5	-		Marszewo	Goleniów	goleniowski	1206	-	decyzja nr 3/2009 o zezwoleniu na realizację inwestycji drogowej I.I-PM/JA-7170/6-4/09 z dnia 30.06.2009 r.	-	-	-	dr woj. nr 113
1791			286/6	-		Marszewo	Goleniów	goleniowski	783	-	decyzja nr 3/2009 o zezwoleniu na realizację inwestycji drogowej I.I-PM/JA-7170/6-4/09 z dnia 30.06.2009 r.	-	-	-	dr woj. nr 113
1792			287/1	-		Marszewo	Goleniów	goleniowski	72	-	decyzja nr 3/2009 o zezwoleniu na realizację inwestycji drogowej I.I-PM/JA-7170/6-4/09 z dnia 30.06.2009 r.	-	-	-	dr woj. nr 113
1793			287/2	-		Marszewo	Goleniów	goleniowski	31	-	decyzja nr 3/2009 o zezwoleniu na realizację inwestycji drogowej I.I-PM/JA-7170/6-4/09 z dnia 30.06.2009 r.	-	-	-	dr woj. nr 113
1794			288/1	-		Marszewo	Goleniów	goleniowski	1151	-	decyzja nr 3/2009 o zezwoleniu na realizację inwestycji drogowej I.I-PM/JA-7170/6-4/09 z dnia 30.06.2009 r.	-	-	-	dr woj. nr 113
1795			288/2	-		Marszewo	Goleniów	goleniowski	185	-	decyzja nr 3/2009 o zezwoleniu na realizację inwestycji drogowej I.I-PM/JA-7170/6-4/09 z dnia 30.06.2009 r.	-	-	-	dr woj. nr 113
1796			288/4	-		Marszewo	Goleniów	goleniowski	25	-	decyzja nr 3/2009 o zezwoleniu na realizację inwestycji drogowej I.I-PM/JA-7170/6-4/09 z dnia 30.06.2009 r.	-	-	-	dr woj. nr 113
1797			289/1	-		Marszewo	Goleniów	goleniowski	1701	-	decyzja nr 3/2009 o zezwoleniu na realizację inwestycji drogowej I.I-PM/JA-7170/6-4/09 z dnia 30.06.2009 r.	-	-	-	dr woj. nr 113
1798			289/2	-		Marszewo	Goleniów	goleniowski	119	-	decyzja nr 3/2009 o zezwoleniu na realizację inwestycji drogowej I.I-PM/JA-7170/6-4/09 z dnia 30.06.2009 r.	-	-	-	dr woj. nr 113
1799			289/4	-		Marszewo	Goleniów	goleniowski	228	-	decyzja nr 3/2009 o zezwoleniu na realizację inwestycji drogowej I.I-PM/JA-7170/6-4/09 z dnia 30.06.2009 r.	-	-	-	dr woj. nr 113

**Stan mienia Województwa Zachodniopomorskiego
(nieruchomości znajdujące się we władaniu Samorządowych Jednostek Organizacyjnych)
na dzień 31.12.2010 r.**

Załącznik nr 1 cd.

2	3	Oznaczenie działki ewidencyjnej								11	12	13	14	15	16
		4	5	6	7	8	9	10							
Nazwa jednostki	Adres jednostki	Numer działki	Użytek	Adres	Obręb	Gmina	Powiat	Powierzchnia [m ²]	Numer KW	Podstawa nabycia prawa własności	Udział	Forma władania	Rodzaj użytkowania	Obecne wykorzystanie	
1800	Zachodniopomorski Zarząd Dróg Wojewódzkich w Koszalinie - DROGI WOJEWÓDZKIE	ul. Szczecińska 31, 75-122 Koszalin	296/1	-	-	Marszewo	Goleniów	goleniowski	97	-	decyzja nr 3/2009 o zezwoleniu na realizację inwestycji drogowej I.I-PM/JA-7170/6-4/09 z dnia 30.06.2009 r.	-	-	-	dr woj. nr 113
1801			298/2	-	-	Marszewo	Goleniów	goleniowski	178	-	decyzja nr 3/2009 o zezwoleniu na realizację inwestycji drogowej I.I-PM/JA-7170/6-4/09 z dnia 30.06.2009 r.	-	-	-	dr woj. nr 113
1802			300/8	-	-	Marszewo	Goleniów	goleniowski	6479	-	decyzja nr 3/2009 o zezwoleniu na realizację inwestycji drogowej I.I-PM/JA-7170/6-4/09 z dnia 30.06.2009 r.	-	-	-	dr woj. nr 113
1803			300/11	-	-	Marszewo	Goleniów	goleniowski	834	-	decyzja nr 3/2009 o zezwoleniu na realizację inwestycji drogowej I.I-PM/JA-7170/6-4/09 z dnia 30.06.2009 r.	-	-	-	dr woj. nr 113
1804			300/13	-	-	Marszewo	Goleniów	goleniowski	32	-	decyzja nr 3/2009 o zezwoleniu na realizację inwestycji drogowej I.I-PM/JA-7170/6-4/09 z dnia 30.06.2009 r.	-	-	-	dr woj. nr 113
1805			301/20	-	-	Marszewo	Goleniów	goleniowski	1327	-	decyzja nr 3/2009 o zezwoleniu na realizację inwestycji drogowej I.I-PM/JA-7170/6-4/09 z dnia 30.06.2009 r.	-	-	-	dr woj. nr 113
1806			301/22	-	-	Marszewo	Goleniów	goleniowski	3146	-	decyzja nr 3/2009 o zezwoleniu na realizację inwestycji drogowej I.I-PM/JA-7170/6-4/09 z dnia 30.06.2009 r.	-	-	-	dr woj. nr 113
1807			301/24	-	-	Marszewo	Goleniów	goleniowski	206	-	decyzja nr 3/2009 o zezwoleniu na realizację inwestycji drogowej I.I-PM/JA-7170/6-4/09 z dnia 30.06.2009 r.	-	-	-	dr woj. nr 113
1808			309/1	-	-	Marszewo	Goleniów	goleniowski	3356	-	decyzja nr 3/2009 o zezwoleniu na realizację inwestycji drogowej I.I-PM/JA-7170/6-4/09 z dnia 30.06.2009 r.	-	-	-	dr woj. nr 113
1809			309/2	-	-	Marszewo	Goleniów	goleniowski	144	-	decyzja nr 3/2009 o zezwoleniu na realizację inwestycji drogowej I.I-PM/JA-7170/6-4/09 z dnia 30.06.2009 r.	-	-	-	dr woj. nr 113

**Stan mienia Województwa Zachodniopomorskiego
(nieruchomości znajdujące się we władaniu Samorządowych Jednostek Organizacyjnych)
na dzień 31.12.2010 r.**

Załącznik nr 1 cd.

2	3	Oznaczenie działki ewidencyjnej								11	12	13	14	15	16
		4	5	6	7	8	9	10							
Nazwa jednostki	Adres jednostki	Numer działki	Użytek	Adres	Obręb	Gmina	Powiat	Powierzchnia [m ²]	Numer KW	Podstawa nabycia prawa własności	Udział	Forma władania	Rodzaj użytkowania	Obecne wykorzystanie	
1810	Zachodniopomorski Zarząd Dróg Wojewódzkich w Koszalinie - DROGI WOJEWÓDZKIE ul. Szczecińska 31, 75-122 Koszalin	309/4	-	-	Marszewo	Goleniów	goleniowski	1863	-	decyzja nr 3/2009 o zezwoleniu na realizację inwestycji drogowej I.I-PM/JA-7170/6-4/09 z dnia 30.06.2009 r.	-	-	-	dr woj. nr 113	
1811		312/5	-	-	Marszewo	Goleniów	goleniowski	2093	-	decyzja nr 3/2009 o zezwoleniu na realizację inwestycji drogowej I.I-PM/JA-7170/6-4/09 z dnia 30.06.2009 r.	-	-	-	dr woj. nr 113	
1812		312/7	-	-	Marszewo	Goleniów	goleniowski	1055	-	decyzja nr 3/2009 o zezwoleniu na realizację inwestycji drogowej I.I-PM/JA-7170/6-4/09 z dnia 30.06.2009 r.	-	-	-	dr woj. nr 113	
1813		312/8	-	-	Marszewo	Goleniów	goleniowski	4553	-	decyzja nr 3/2009 o zezwoleniu na realizację inwestycji drogowej I.I-PM/JA-7170/6-4/09 z dnia 30.06.2009 r.	-	-	-	dr woj. nr 113	
1814		314/1	-	-	Marszewo	Goleniów	goleniowski	820	-	decyzja nr 3/2009 o zezwoleniu na realizację inwestycji drogowej I.I-PM/JA-7170/6-4/09 z dnia 30.06.2009 r.	-	-	-	dr woj. nr 113	
1815		314/2	-	-	Marszewo	Goleniów	goleniowski	274	-	decyzja nr 3/2009 o zezwoleniu na realizację inwestycji drogowej I.I-PM/JA-7170/6-4/09 z dnia 30.06.2009 r.	-	-	-	dr woj. nr 113	
1816		314/3	-	-	Marszewo	Goleniów	goleniowski	183	-	decyzja nr 3/2009 o zezwoleniu na realizację inwestycji drogowej I.I-PM/JA-7170/6-4/09 z dnia 30.06.2009 r.	-	-	-	dr woj. nr 113	
1817		314/4	-	-	Marszewo	Goleniów	goleniowski	751	-	decyzja nr 3/2009 o zezwoleniu na realizację inwestycji drogowej I.I-PM/JA-7170/6-4/09 z dnia 30.06.2009 r.	-	-	-	dr woj. nr 113	
1818		314/7	-	-	Marszewo	Goleniów	goleniowski	27	-	decyzja nr 3/2009 o zezwoleniu na realizację inwestycji drogowej I.I-PM/JA-7170/6-4/09 z dnia 30.06.2009 r.	-	-	-	dr woj. nr 113	
1819		318/6	-	-	Marszewo	Goleniów	goleniowski	655	-	decyzja nr 3/2009 o zezwoleniu na realizację inwestycji drogowej I.I-PM/JA-7170/6-4/09 z dnia 30.06.2009 r.	-	-	-	dr woj. nr 113	

**Stan mienia Województwa Zachodniopomorskiego
(nieruchomości znajdujące się we władaniu Samorządowych Jednostek Organizacyjnych)
na dzień 31.12.2010 r.**

Załącznik nr 1 cd.

2	3	Oznaczenie działki ewidencyjnej								11	12	13	14	15	16
		4	5	6	7	8	9	10							
Nazwa jednostki	Adres jednostki	Numer działki	Użytek	Adres	Obręb	Gmina	Powiat	Powierzchnia [m ²]	Numer KW	Podstawa nabycia prawa własności	Udział	Forma władania	Rodzaj użytkowania	Obecne wykorzystanie	
1820	Zachodniopomorski Zarząd Dróg Wojewódzkich w Koszalinie - DROGI WOJEWÓDZKIE	ul. Szczecińska 31, 75-122 Koszalin	318/7	-	-	Marszewo	Goleniów	goleniowski	2952	-	decyzja nr 3/2009 o zezwoleniu na realizację inwestycji drogowej I.I-PM/JA-7170/6-4/09 z dnia 30.06.2009 r.	-	-	-	dr woj. nr 113
1821			318/9	-	-	Marszewo	Goleniów	goleniowski	3474	-	decyzja nr 3/2009 o zezwoleniu na realizację inwestycji drogowej I.I-PM/JA-7170/6-4/09 z dnia 30.06.2009 r.	-	-	-	dr woj. nr 113
1822			318/10	-	-	Marszewo	Goleniów	goleniowski	9081	-	decyzja nr 3/2009 o zezwoleniu na realizację inwestycji drogowej I.I-PM/JA-7170/6-4/09 z dnia 30.06.2009 r.	-	-	-	dr woj. nr 113
1823			318/11	-	-	Marszewo	Goleniów	goleniowski	326	-	decyzja nr 3/2009 o zezwoleniu na realizację inwestycji drogowej I.I-PM/JA-7170/6-4/09 z dnia 30.06.2009 r.	-	-	-	dr woj. nr 113
1824			328/2	-	-	Marszewo	Goleniów	goleniowski	174	-	decyzja nr 3/2009 o zezwoleniu na realizację inwestycji drogowej I.I-PM/JA-7170/6-4/09 z dnia 30.06.2009 r.	-	-	-	dr woj. nr 113
1825			328/3	-	-	Marszewo	Goleniów	goleniowski	152	-	decyzja nr 3/2009 o zezwoleniu na realizację inwestycji drogowej I.I-PM/JA-7170/6-4/09 z dnia 30.06.2009 r.	-	-	-	dr woj. nr 113
1826			337/7	-	-	Marszewo	Goleniów	goleniowski	11476	-	decyzja nr 3/2009 o zezwoleniu na realizację inwestycji drogowej I.I-PM/JA-7170/6-4/09 z dnia 30.06.2009 r.	-	-	-	dr woj. nr 113
1827			337/8	-	-	Marszewo	Goleniów	goleniowski	5958	-	decyzja nr 3/2009 o zezwoleniu na realizację inwestycji drogowej I.I-PM/JA-7170/6-4/09 z dnia 30.06.2009 r.	-	-	-	dr woj. nr 113
1828			339/1	-	-	Marszewo	Goleniów	goleniowski	264	-	decyzja nr 3/2009 o zezwoleniu na realizację inwestycji drogowej I.I-PM/JA-7170/6-4/09 z dnia 30.06.2009 r.	-	-	-	dr woj. nr 113
1829			339/2	-	-	Marszewo	Goleniów	goleniowski	129	-	decyzja nr 3/2009 o zezwoleniu na realizację inwestycji drogowej I.I-PM/JA-7170/6-4/09 z dnia 30.06.2009 r.	-	-	-	dr woj. nr 113

**Stan mienia Województwa Zachodniopomorskiego
(nieruchomości znajdujące się we władaniu Samorządowych Jednostek Organizacyjnych)
na dzień 31.12.2010 r.**

Załącznik nr 1 cd.

2	3	Oznaczenie działki ewidencyjnej								11	12	13	14	15	16
		4	5	6	7	8	9	10							
Nazwa jednostki	Adres jednostki	Numer działki	Użytek	Adres	Obręb	Gmina	Powiat	Powierzchnia [m ²]	Numer KW	Podstawa nabycia prawa własności	Udział	Forma władania	Rodzaj użytkowania	Obecne wykorzystanie	
1830	Zachodniopomorski Zarząd Dróg Wojewódzkich w Koszalinie - DROGI WOJEWÓDZKIE	ul. Szczecińska 31, 75-122 Koszalin	340/2	-	-	Marszewo	Goleniów	goleniowski	4062	-	decyzja nr 3/2009 o zezwoleniu na realizację inwestycji drogowej I.I-PM/JA-7170/6-4/09 z dnia 30.06.2009 r.	-	-	-	dr woj. nr 113
1831			109/17	-	-	Budno	Goleniów	goleniowski	169	-	decyzja nr 3/2009 o zezwoleniu na realizację inwestycji drogowej I.I-PM/JA-7170/6-4/09 z dnia 30.06.2009 r.	-	-	-	dr woj. nr 113
1832			109/18	-	-	Budno	Goleniów	goleniowski	49	-	decyzja nr 3/2009 o zezwoleniu na realizację inwestycji drogowej I.I-PM/JA-7170/6-4/09 z dnia 30.06.2009 r.	-	-	-	dr woj. nr 113
1833			109/20	-	-	Budno	Goleniów	goleniowski	129	-	decyzja nr 3/2009 o zezwoleniu na realizację inwestycji drogowej I.I-PM/JA-7170/6-4/09 z dnia 30.06.2009 r.	-	-	-	dr woj. nr 113
1834			109/22	-	-	Budno	Goleniów	goleniowski	9239	-	decyzja nr 3/2009 o zezwoleniu na realizację inwestycji drogowej I.I-PM/JA-7170/6-4/09 z dnia 30.06.2009 r.	-	-	-	dr woj. nr 113
1835			109/24	-	-	Budno	Goleniów	goleniowski	33	-	decyzja nr 3/2009 o zezwoleniu na realizację inwestycji drogowej I.I-PM/JA-7170/6-4/09 z dnia 30.06.2009 r.	-	-	-	dr woj. nr 113
1836			109/25	-	-	Budno	Goleniów	goleniowski	47	-	decyzja nr 3/2009 o zezwoleniu na realizację inwestycji drogowej I.I-PM/JA-7170/6-4/09 z dnia 30.06.2009 r.	-	-	-	dr woj. nr 113
1837			109/26	-	-	Budno	Goleniów	goleniowski	170	-	decyzja nr 3/2009 o zezwoleniu na realizację inwestycji drogowej I.I-PM/JA-7170/6-4/09 z dnia 30.06.2009 r.	-	-	-	dr woj. nr 113
1838			109/28	-	-	Budno	Goleniów	goleniowski	3450	-	decyzja nr 3/2009 o zezwoleniu na realizację inwestycji drogowej I.I-PM/JA-7170/6-4/09 z dnia 30.06.2009 r.	-	-	-	dr woj. nr 113
1839			109/29	-	-	Budno	Goleniów	goleniowski	262	-	decyzja nr 3/2009 o zezwoleniu na realizację inwestycji drogowej I.I-PM/JA-7170/6-4/09 z dnia 30.06.2009 r.	-	-	-	dr woj. nr 113

**Stan mienia Województwa Zachodniopomorskiego
(nieruchomości znajdujące się we władaniu Samorządowych Jednostek Organizacyjnych)
na dzień 31.12.2010 r.**

Załącznik nr 1 cd.

	Nazwa jednostki	Adres jednostki	Oznaczenie działki ewidencyjnej							Numer KW	Podstawa nabycia prawa własności	Udział	Forma władania	Rodzaj użytkowania	Obecne wykorzystanie
			Numer działki	Użytek	Adres	Obręb	Gmina	Powiat	Powierzchnia [m ²]						
	2	3	4	5	6	7	8	9	10	11	12	13	14	15	16
1840	Zachodniopomorski Zarząd Dróg Wojewódzkich w Koszalinie - DROGI WOJEWÓDZKIE	ul. Szczecińska 31, 75-122 Koszalin	109/27	-	-	Budno	Goleniów	goleniowski	84	-	decyzja nr 3/2009 o zezwoleniu na realizację inwestycji drogowej I.I-PM/JA-7170/6-4/09 z dnia 30.06.2009 r.	-	-	-	dr woj. nr 113
1841			109/32	-	-	Budno	Goleniów	goleniowski	900	-	decyzja nr 3/2009 o zezwoleniu na realizację inwestycji drogowej I.I-PM/JA-7170/6-4/09 z dnia 30.06.2009 r.	-	-	-	dr woj. nr 113
1842			86/1	-	-	Goleniów 4	Goleniów-miasto	goleniowski	310	-	decyzja nr 3/2009 o zezwoleniu na realizację inwestycji drogowej I.I-PM/JA-7170/6-4/09 z dnia 30.06.2009 r.	-	-	-	dr woj. nr 113
1843			136/40	-	-	Goleniów 4	Goleniów-miasto	goleniowski	203	-	decyzja nr 3/2009 o zezwoleniu na realizację inwestycji drogowej I.I-PM/JA-7170/6-4/09 z dnia 30.06.2009 r.	-	-	-	dr woj. nr 113
1844			136/42	-	-	Goleniów 4	Goleniów-miasto	goleniowski	215	-	decyzja nr 3/2009 o zezwoleniu na realizację inwestycji drogowej I.I-PM/JA-7170/6-4/09 z dnia 30.06.2009 r.	-	-	-	dr woj. nr 113
1845			136/43	-	-	Goleniów 4	Goleniów-miasto	goleniowski	54	-	decyzja nr 3/2009 o zezwoleniu na realizację inwestycji drogowej I.I-PM/JA-7170/6-4/09 z dnia 30.06.2009 r.	-	-	-	dr woj. nr 113
1846			9/1	-	-	Polanów 2	Polanów-miasto	koszaliński	828	-	akt notarialny rep. A nr 11609/2009 z dnia 06.11.2009 r.	-	-	-	dr woj. nr 205
1847			11/3	-	-	Polanów 2	Polanów-miasto	koszaliński	69	-	akt notarialny rep. A nr 11609/2009 z dnia 06.11.2009 r.	-	-	-	dr woj. nr 205
1848			3/7	-	-	Lędzin	Karnice	gryficki	53	-	decyzja nr 9/2009 o zezwoleniu na realizację inwestycji drogowej I.I-JA-7170/12-04/09 z dnia 22.12.2009 r.	-	-	-	dr woj. nr 110
1849			3/5	-	-	Lędzin	Karnice	gryficki	18	-	decyzja nr 9/2009 o zezwoleniu na realizację inwestycji drogowej I.I-JA-7170/12-04/09 z dnia 22.12.2009 r.	-	-	-	dr woj. nr 110

**Stan mienia Województwa Zachodniopomorskiego
(nieruchomości znajdujące się we władaniu Samorządowych Jednostek Organizacyjnych)
na dzień 31.12.2010 r.**

Załącznik nr 1 cd.

	Nazwa jednostki	Adres jednostki	Oznaczenie działki ewidencyjnej							Numer KW	Podstawa nabycia prawa własności	Udział	Forma władania	Rodzaj użytkowania	Obecne wykorzystanie
			Numer działki	Użytek	Adres	Obręb	Gmina	Powiat	Powierzchnia [m ²]						
	2	3	4	5	6	7	8	9	10	11	12	13	14	15	16
1850	Zachodniopomorski Zarząd Dróg Wojewódzkich w Koszalinie - DROGI WOJEWÓDZKIE	ul. Szczecińska 31, 75-122 Koszalin	7/63	-	-	Lędzin	Karnice	gryficki	1404	-	decyzja nr 9/2009 o zezwoleniu na realizację inwestycji drogowej I.I-JA-7170/12-04/09 z dnia 22.12.2009 r.	-	-	-	dr woj. nr 110
1851			9/74	-	-	Lędzin	Karnice	gryficki	198	-	decyzja nr 9/2009 o zezwoleniu na realizację inwestycji drogowej I.I-JA-7170/12-04/09 z dnia 22.12.2009 r.	-	-	-	dr woj. nr 110
1852			9/76	-	-	Lędzin	Karnice	gryficki	146	-	decyzja nr 9/2009 o zezwoleniu na realizację inwestycji drogowej I.I-JA-7170/12-04/09 z dnia 22.12.2009 r.	-	-	-	dr woj. nr 110
1853			9/72	-	-	Lędzin	Karnice	gryficki	24	-	decyzja nr 9/2009 o zezwoleniu na realizację inwestycji drogowej I.I-JA-7170/12-04/09 z dnia 22.12.2009 r.	-	-	-	dr woj. nr 110
1854			21/1	-	-	Lędzin	Karnice	gryficki	55	-	decyzja nr 9/2009 o zezwoleniu na realizację inwestycji drogowej I.I-JA-7170/12-04/09 z dnia 22.12.2009 r.	-	-	-	dr woj. nr 110
1855			24/1	-	-	Lędzin	Karnice	gryficki	78	-	decyzja nr 9/2009 o zezwoleniu na realizację inwestycji drogowej I.I-JA-7170/12-04/09 z dnia 22.12.2009 r.	-	-	-	dr woj. nr 110
1856			61/2	-	-	Lędzin	Karnice	gryficki	151	-	decyzja nr 9/2009 o zezwoleniu na realizację inwestycji drogowej I.I-JA-7170/12-04/09 z dnia 22.12.2009 r.	-	-	-	dr woj. nr 110
1857			62/1	-	-	Lędzin	Karnice	gryficki	186	-	decyzja nr 9/2009 o zezwoleniu na realizację inwestycji drogowej I.I-JA-7170/12-04/09 z dnia 22.12.2009 r.	-	-	-	dr woj. nr 110
1858			63/1	-	-	Lędzin	Karnice	gryficki	48	-	decyzja nr 9/2009 o zezwoleniu na realizację inwestycji drogowej I.I-JA-7170/12-04/09 z dnia 22.12.2009 r.	-	-	-	dr woj. nr 110
1859	89/8	-	-	Lędzin	Karnice	gryficki	228	-	decyzja nr 9/2009 o zezwoleniu na realizację inwestycji drogowej I.I-JA-7170/12-04/09 z dnia 22.12.2009 r.	-	-	-	dr woj. nr 110		

**Stan mienia Województwa Zachodniopomorskiego
(nieruchomości znajdujące się we władaniu Samorządowych Jednostek Organizacyjnych)
na dzień 31.12.2010 r.**

Załącznik nr 1 cd.

	Nazwa jednostki	Adres jednostki	Oznaczenie działki ewidencyjnej							Numer KW	Podstawa nabycia prawa własności	Udział	Forma władania	Rodzaj użytkowania	Obecne wykorzystanie
			Numer działki	Użytek	Adres	Obręb	Gmina	Powiat	Powierzchnia [m ²]						
	2	3	4	5	6	7	8	9	10	11	12	13	14	15	16
1860	Zachodniopomorski Zarząd Dróg Wojewódzkich w Koszalinie - DROGI WOJEWÓDZKIE	ul. Szczecińska 31, 75-122 Koszalin	89/12	-	-	Lędzin	Karnice	gryficki	178	-	decyzja nr 9/2009 o zezwoleniu na realizację inwestycji drogowej I.I-JA-7170/12-04/09 z dnia 22.12.2009 r.	-	-	-	dr woj. nr 110
1861			89/10	-	-	Lędzin	Karnice	gryficki	115	-	decyzja nr 9/2009 o zezwoleniu na realizację inwestycji drogowej I.I-JA-7170/12-04/09 z dnia 22.12.2009 r.	-	-	-	dr woj. nr 110
1862			110/3	-	-	Lędzin	Karnice	gryficki	33	-	decyzja nr 9/2009 o zezwoleniu na realizację inwestycji drogowej I.I-JA-7170/12-04/09 z dnia 22.12.2009 r.	-	-	-	dr woj. nr 110
1863			110/5	-	-	Lędzin	Karnice	gryficki	12	-	decyzja nr 9/2009 o zezwoleniu na realizację inwestycji drogowej I.I-JA-7170/12-04/09 z dnia 22.12.2009 r.	-	-	-	dr woj. nr 110
1864			149/3	-	-	Lędzin	Karnice	gryficki	12	-	decyzja nr 9/2009 o zezwoleniu na realizację inwestycji drogowej I.I-JA-7170/12-04/09 z dnia 22.12.2009 r.	-	-	-	dr woj. nr 110
1865			204/4	-	-	Lędzin	Karnice	gryficki	29	-	decyzja nr 9/2009 o zezwoleniu na realizację inwestycji drogowej I.I-JA-7170/12-04/09 z dnia 22.12.2009 r.	-	-	-	dr woj. nr 110
1866			205/1	-	-	Lędzin	Karnice	gryficki	185	-	decyzja nr 9/2009 o zezwoleniu na realizację inwestycji drogowej I.I-JA-7170/12-04/09 z dnia 22.12.2009 r.	-	-	-	dr woj. nr 110
1867			31/1	-	-	Karnice	Karnice	gryficki	628	-	decyzja nr 9/2009 o zezwoleniu na realizację inwestycji drogowej I.I-JA-7170/12-04/09 z dnia 22.12.2009 r.	-	-	-	dr woj. nr 110
1868			35/1	-	-	Karnice	Karnice	gryficki	149	-	decyzja nr 9/2009 o zezwoleniu na realizację inwestycji drogowej I.I-JA-7170/12-04/09 z dnia 22.12.2009 r.	-	-	-	dr woj. nr 110
1869			37/1	-	-	Karnice	Karnice	gryficki	60	-	decyzja nr 9/2009 o zezwoleniu na realizację inwestycji drogowej I.I-JA-7170/12-04/09 z dnia 22.12.2009 r.	-	-	-	dr woj. nr 110

**Stan mienia Województwa Zachodniopomorskiego
(nieruchomości znajdujące się we władaniu Samorządowych Jednostek Organizacyjnych)
na dzień 31.12.2010 r.**

Załącznik nr 1 cd.

2	3	Oznaczenie działki ewidencyjnej								11	12	13	14	15	16
		4	5	6	7	8	9	10							
Nazwa jednostki	Adres jednostki	Numer działki	Użytek	Adres	Obręb	Gmina	Powiat	Powierzchnia [m ²]	Numer KW	Podstawa nabycia prawa własności	Udział	Forma władania	Rodzaj użytkowania	Obecne wykorzystanie	
1870	Zachodniopomorski Zarząd Dróg Wojewódzkich w Koszalinie - DROGI WOJEWÓDZKIE	ul. Szczecińska 31, 75-122 Koszalin	38/1	-	-	Karnice	Karnice	gryficki	31	-	decyzja nr 9/2009 o zezwoleniu na realizację inwestycji drogowej I.I-JA-7170/12-04/09 z dnia 22.12.2009 r.	-	-	-	dr woj. nr 110
1871			224/6	-	-	Karnice	Karnice	gryficki	20	-	decyzja nr 9/2009 o zezwoleniu na realizację inwestycji drogowej I.I-JA-7170/12-04/09 z dnia 22.12.2009 r.	-	-	-	dr woj. nr 110
1872			225/63	-	-	Karnice	Karnice	gryficki	311	-	decyzja nr 9/2009 o zezwoleniu na realizację inwestycji drogowej I.I-JA-7170/12-04/09 z dnia 22.12.2009 r.	-	-	-	dr woj. nr 110
1873			108/1	-	-	Karnice	Karnice	gryficki	90	-	decyzja nr 9/2009 o zezwoleniu na realizację inwestycji drogowej I.I-JA-7170/12-04/09 z dnia 22.12.2009 r.	-	-	-	dr woj. nr 110
1874			146/12	-	-	Karnice	Karnice	gryficki	430	-	decyzja nr 9/2009 o zezwoleniu na realizację inwestycji drogowej I.I-JA-7170/12-04/09 z dnia 22.12.2009 r.	-	-	-	dr woj. nr 110
1875			146/16	-	-	Karnice	Karnice	gryficki	881	-	decyzja nr 9/2009 o zezwoleniu na realizację inwestycji drogowej I.I-JA-7170/12-04/09 z dnia 22.12.2009 r.	-	-	-	dr woj. nr 110
1876			56/1	-	-	Karnice	Karnice	gryficki	331	-	decyzja nr 9/2009 o zezwoleniu na realizację inwestycji drogowej I.I-JA-7170/12-04/09 z dnia 22.12.2009 r.	-	-	-	dr woj. nr 110
1877			146/5	-	-	Karnice	Karnice	gryficki	310	-	decyzja nr 9/2009 o zezwoleniu na realizację inwestycji drogowej I.I-JA-7170/12-04/09 z dnia 22.12.2009 r.	-	-	-	dr woj. nr 110
1878			139/5	-	-	Karnice	Karnice	gryficki	8	-	decyzja nr 9/2009 o zezwoleniu na realizację inwestycji drogowej I.I-JA-7170/12-04/09 z dnia 22.12.2009 r.	-	-	-	dr woj. nr 110
1879			103/13	-	-	Karnice	Karnice	gryficki	29	-	decyzja nr 9/2009 o zezwoleniu na realizację inwestycji drogowej I.I-JA-7170/12-04/09 z dnia 22.12.2009 r.	-	-	-	dr woj. nr 110

**Stan mienia Województwa Zachodniopomorskiego
(nieruchomości znajdujące się we władaniu Samorządowych Jednostek Organizacyjnych)
na dzień 31.12.2010 r.**

Załącznik nr 1 cd.

	Nazwa jednostki	Adres jednostki	Oznaczenie działki ewidencyjnej							Numer KW	Podstawa nabycia prawa własności	Udział	Forma władania	Rodzaj użytkowania	Obecne wykorzystanie
			Numer działki	Użytek	Adres	Obręb	Gmina	Powiat	Powierzchnia [m ²]						
	2	3	4	5	6	7	8	9	10	11	12	13	14	15	16
1880			103/12	-	-	Karnice	Karnice	gryficki	3	-	decyzja nr 9/2009 o zezwoleniu na realizację inwestycji drogowej I.I-JA-7170/12-04/09 z dnia 22.12.2009 r.	-	-	-	dr woj. nr 110
1881			103/5	-	-	Karnice	Karnice	gryficki	355	-	decyzja nr 9/2009 o zezwoleniu na realizację inwestycji drogowej I.I-JA-7170/12-04/09 z dnia 22.12.2009 r.	-	-	-	dr woj. nr 110
1882			146/10	-	-	Karnice	Karnice	gryficki	56	-	decyzja nr 9/2009 o zezwoleniu na realizację inwestycji drogowej I.I-JA-7170/12-04/09 z dnia 22.12.2009 r.	-	-	-	dr woj. nr 110
1883			146/14	-	-	Karnice	Karnice	gryficki	38	-	decyzja nr 9/2009 o zezwoleniu na realizację inwestycji drogowej I.I-JA-7170/12-04/09 z dnia 22.12.2009 r.	-	-	-	dr woj. nr 110
1884			156/1	-	-	Karnice	Karnice	gryficki	11	-	decyzja nr 9/2009 o zezwoleniu na realizację inwestycji drogowej I.I-JA-7170/12-04/09 z dnia 22.12.2009 r.	-	-	-	dr woj. nr 110
1885			226/1	-	-	Karnice	Karnice	gryficki	614	-	decyzja nr 9/2009 o zezwoleniu na realizację inwestycji drogowej I.I-JA-7170/12-04/09 z dnia 22.12.2009 r.	-	-	-	dr woj. nr 110
1886			230/7	-	-	Karnice	Karnice	gryficki	175	-	decyzja nr 9/2009 o zezwoleniu na realizację inwestycji drogowej I.I-JA-7170/12-04/09 z dnia 22.12.2009 r.	-	-	-	dr woj. nr 110
1887			127/7	-	-	Karnice	Karnice	gryficki	164	-	decyzja nr 9/2009 o zezwoleniu na realizację inwestycji drogowej I.I-JA-7170/12-04/09 z dnia 22.12.2009 r.	-	-	-	dr woj. nr 110
1888			127/5	-	-	Karnice	Karnice	gryficki	33	-	decyzja nr 9/2009 o zezwoleniu na realizację inwestycji drogowej I.I-JA-7170/12-04/09 z dnia 22.12.2009 r.	-	-	-	dr woj. nr 110
1889			127/9	-	-	Karnice	Karnice	gryficki	89	-	decyzja nr 9/2009 o zezwoleniu na realizację inwestycji drogowej I.I-JA-7170/12-04/09 z dnia 22.12.2009 r.	-	-	-	dr woj. nr 110

**Stan mienia Województwa Zachodniopomorskiego
(nieruchomości znajdujące się we władaniu Samorządowych Jednostek Organizacyjnych)
na dzień 31.12.2010 r.**

Załącznik nr 1 cd.

	Nazwa jednostki	Adres jednostki	Oznaczenie działki ewidencyjnej							Numer KW	Podstawa nabycia prawa własności	Udział	Forma władania	Rodzaj użytkowania	Obecne wykorzystanie
			Numer działki	Użytek	Adres	Obręb	Gmina	Powiat	Powierzchnia [m ²]						
	2	3	4	5	6	7	8	9	10	11	12	13	14	15	16
1890	Zachodniopomorski Zarząd Dróg Wojewódzkich w Koszalinie - DROGI WOJEWÓDZKIE	ul. Szczecińska 31, 75-122 Koszalin	130/1	-	-	Karnice	Karnice	gryficki	273	-	decyzja nr 9/2009 o zezwoleniu na realizację inwestycji drogowej I.I-JA-7170/12-04/09 z dnia 22.12.2009 r.	-	-	-	dr woj. nr 110
1891			196/2	-	-	Karnice	Karnice	gryficki	535	-	decyzja nr 9/2009 o zezwoleniu na realizację inwestycji drogowej I.I-JA-7170/12-04/09 z dnia 22.12.2009 r.	-	-	-	dr woj. nr 110
1892			224/7	-	-	Karnice	Karnice	gryficki	153	-	decyzja nr 9/2009 o zezwoleniu na realizację inwestycji drogowej I.I-JA-7170/12-04/09 z dnia 22.12.2009 r.	-	-	-	dr woj. nr 110
1893			224/5	-	-	Karnice	Karnice	gryficki	136	-	decyzja nr 9/2009 o zezwoleniu na realizację inwestycji drogowej I.I-JA-7170/12-04/09 z dnia 22.12.2009 r.	-	-	-	dr woj. nr 110
1894			234/1	-	-	Karnice	Karnice	gryficki	34	-	decyzja nr 9/2009 o zezwoleniu na realizację inwestycji drogowej I.I-JA-7170/12-04/09 z dnia 22.12.2009 r.	-	-	-	dr woj. nr 110
1895			56/1	-	-	Karnice	Karnice	gryficki	331	-	decyzja nr 9/2009 o zezwoleniu na realizację inwestycji drogowej I.I-JA-7170/12-04/09 z dnia 22.12.2009 r.	-	-	-	dr woj. nr 110
1896			146/5	-	-	Karnice	Karnice	gryficki	310	-	decyzja nr 9/2009 o zezwoleniu na realizację inwestycji drogowej I.I-JA-7170/12-04/09 z dnia 22.12.2009 r.	-	-	-	dr woj. nr 110
1897			139/5	-	-	Karnice	Karnice	gryficki	8	-	decyzja nr 9/2009 o zezwoleniu na realizację inwestycji drogowej I.I-JA-7170/12-04/09 z dnia 22.12.2009 r.	-	-	-	dr woj. nr 110
1898			103/13	-	-	Karnice	Karnice	gryficki	29	-	decyzja nr 9/2009 o zezwoleniu na realizację inwestycji drogowej I.I-JA-7170/12-04/09 z dnia 22.12.2009 r.	-	-	-	dr woj. nr 110
1899			103/12	-	-	Karnice	Karnice	gryficki	3	-	decyzja nr 9/2009 o zezwoleniu na realizację inwestycji drogowej I.I-JA-7170/12-04/09 z dnia 22.12.2009 r.	-	-	-	dr woj. nr 110

**Stan mienia Województwa Zachodniopomorskiego
(nieruchomości znajdujące się we władaniu Samorządowych Jednostek Organizacyjnych)
na dzień 31.12.2010 r.**

Załącznik nr 1 cd.

2	3	Oznaczenie działki ewidencyjnej							11	12	13	14	15	16	
		4	5	6	7	8	9	10							
Nazwa jednostki	Adres jednostki	Numer działki	Użytek	Adres	Obręb	Gmina	Powiat	Powierzchnia [m ²]	Numer KW	Podstawa nabycia prawa własności	Udział	Forma władania	Rodzaj użytkowania	Obecne wykorzystanie	
1900	Zachodniopomorski Zarząd Dróg Wojewódzkich w Koszalinie - DROGI WOJEWÓDZKIE	ul. Szczecińska 31, 75-122 Koszalin	7/50	-	-	Lędzin	Karnice	gryficki	84	-	decyzja nr 9/2009 o zezwoleniu na realizację inwestycji drogowej I.I-JA-7170/12-04/09 z dnia 22.12.2009 r.	-	-	-	dr woj. nr 110
1901			7/27	-	-	Lędzin	Karnice	gryficki	112	-	decyzja nr 9/2009 o zezwoleniu na realizację inwestycji drogowej I.I-JA-7170/12-04/09 z dnia 22.12.2009 r.	-	-	-	dr woj. nr 110
1902			7/24	-	-	Lędzin	Karnice	gryficki	124	-	decyzja nr 9/2009 o zezwoleniu na realizację inwestycji drogowej I.I-JA-7170/12-04/09 z dnia 22.12.2009 r.	-	-	-	dr woj. nr 110
1903			9/70	-	-	Lędzin	Karnice	gryficki	53	-	decyzja nr 9/2009 o zezwoleniu na realizację inwestycji drogowej I.I-JA-7170/12-04/09 z dnia 22.12.2009 r.	-	-	-	dr woj. nr 110
1904			138/12	-	-	Cerkwica	Karnice	gryficki	21	-	decyzja nr 9/2009 o zezwoleniu na realizację inwestycji drogowej I.I-JA-7170/12-04/09 z dnia 22.12.2009 r.	-	-	-	dr woj. nr 110
1905			63/4	-	-	Cerkwica	Karnice	gryficki	30	-	decyzja nr 9/2009 o zezwoleniu na realizację inwestycji drogowej I.I-JA-7170/12-04/09 z dnia 22.12.2009 r.	-	-	-	dr woj. nr 110
1906			138/10	-	-	Cerkwica	Karnice	gryficki	12	-	decyzja nr 9/2009 o zezwoleniu na realizację inwestycji drogowej I.I-JA-7170/12-04/09 z dnia 22.12.2009 r.	-	-	-	dr woj. nr 110
1907			88/3	-	-	Cerkwica	Karnice	gryficki	531	-	decyzja nr 9/2009 o zezwoleniu na realizację inwestycji drogowej I.I-JA-7170/12-04/09 z dnia 22.12.2009 r.	-	-	-	dr woj. nr 110
1908			77/119	-	-	Cerkwica	Karnice	gryficki	123	-	decyzja nr 9/2009 o zezwoleniu na realizację inwestycji drogowej I.I-JA-7170/12-04/09 z dnia 22.12.2009 r.	-	-	-	dr woj. nr 110
1909			73/10	-	-	Cerkwica	Karnice	-	79	-	decyzja nr 9/2009 o zezwoleniu na realizację inwestycji drogowej I.I-JA-7170/12-04/09 z dnia 22.12.2009 r.	-	-	-	dr woj. nr 110

**Stan mienia Województwa Zachodniopomorskiego
(nieruchomości znajdujące się we władaniu Samorządowych Jednostek Organizacyjnych)
na dzień 31.12.2010 r.**

Załącznik nr 1 cd.

2	3	Oznaczenie działki ewidencyjnej								11	12	13	14	15	16
		4	5	6	7	8	9	10							
Nazwa jednostki	Adres jednostki	Numer działki	Użytek	Adres	Obręb	Gmina	Powiat	Powierzchnia [m ²]	Numer KW	Podstawa nabycia prawa własności	Udział	Forma władania	Rodzaj użytkowania	Obecne wykorzystanie	
1910	Zachodniopomorski Zarząd Dróg Wojewódzkich w Koszalinie - DROGI WOJEWÓDZKIE ul. Szczecińska 31, 75-122 Koszalin	67/1	-	-		Cerkwica	Karnice	gryficki	575	-	decyzja nr 9/2009 o zezwoleniu na realizację inwestycji drogowej I.I-JA-7170/12-04/09 z dnia 22.12.2009 r.	-	-	-	dr woj. nr 110
1911		41/14	-	-		Cerkwica	Karnice	gryficki	477	-	decyzja nr 9/2009 o zezwoleniu na realizację inwestycji drogowej I.I-JA-7170/12-04/09 z dnia 22.12.2009 r.	-	-	-	dr woj. nr 110
1912		38/4	-	-		Cerkwica	Karnice	gryficki	323	-	decyzja nr 9/2009 o zezwoleniu na realizację inwestycji drogowej I.I-JA-7170/12-04/09 z dnia 22.12.2009 r.	-	-	-	dr woj. nr 110
1913		11/1	-	-		Cerkwica	Karnice	gryficki	731	-	decyzja nr 9/2009 o zezwoleniu na realizację inwestycji drogowej I.I-JA-7170/12-04/09 z dnia 22.12.2009 r.	-	-	-	dr woj. nr 110
1914		10/109	-	-		Cerkwica	Karnice	gryficki	258	-	decyzja nr 9/2009 o zezwoleniu na realizację inwestycji drogowej I.I-JA-7170/12-04/09 z dnia 22.12.2009 r.	-	-	-	dr woj. nr 110
1915		10/111	-	-		Cerkwica	Karnice	gryficki	54	-	decyzja nr 9/2009 o zezwoleniu na realizację inwestycji drogowej I.I-JA-7170/12-04/09 z dnia 22.12.2009 r.	-	-	-	dr woj. nr 110
1916		10/113	-	-		Cerkwica	Karnice	gryficki	74	-	decyzja nr 9/2009 o zezwoleniu na realizację inwestycji drogowej I.I-JA-7170/12-04/09 z dnia 22.12.2009 r.	-	-	-	dr woj. nr 110
1917		4/1	-	-		Cerkwica	Karnice	gryficki	614	-	decyzja nr 9/2009 o zezwoleniu na realizację inwestycji drogowej I.I-JA-7170/12-04/09 z dnia 22.12.2009 r.	-	-	-	dr woj. nr 110
1918		72/3	-	-		Cerkwica	Karnice	-	42	-	decyzja nr 9/2009 o zezwoleniu na realizację inwestycji drogowej I.I-JA-7170/12-04/09 z dnia 22.12.2009 r.	-	-	-	dr woj. nr 110
1919		23/1	-	-		Cerkwica	Karnice	gryficki	89	-	decyzja nr 9/2009 o zezwoleniu na realizację inwestycji drogowej I.I-JA-7170/12-04/09 z dnia 22.12.2009 r.	-	-	-	dr woj. nr 110

**Stan mienia Województwa Zachodniopomorskiego
(nieruchomości znajdujące się we władaniu Samorządowych Jednostek Organizacyjnych)
na dzień 31.12.2010 r.**

Załącznik nr 1 cd.

	Nazwa jednostki	Adres jednostki	Oznaczenie działki ewidencyjnej							Numer KW	Podstawa nabycia prawa własności	Udział	Forma władania	Rodzaj użytkowania	Obecne wykorzystanie
			Numer działki	Użytek	Adres	Obręb	Gmina	Powiat	Powierzchnia [m ²]						
	2	3	4	5	6	7	8	9	10	11	12	13	14	15	16
1920	Zachodniopomorski Zarząd Dróg Wojewódzkich w Koszalinie - DROGI WOJEWÓDZKIE	ul. Szczecińska 31, 75-122 Koszalin	21/7	-	-	Cerkwica	Karnice	gryficki	17	-	decyzja nr 9/2009 o zezwoleniu na realizację inwestycji drogowej I.I-JA-7170/12-04/09 z dnia 22.12.2009 r.	-	-	-	dr woj. nr 110
1921			19/12	-	-	Cerkwica	Karnice	gryficki	19	-	decyzja nr 9/2009 o zezwoleniu na realizację inwestycji drogowej I.I-JA-7170/12-04/09 z dnia 22.12.2009 r.	-	-	-	dr woj. nr 110
1922			12/1	-	-	Cerkwica	Karnice	gryficki	17	-	decyzja nr 9/2009 o zezwoleniu na realizację inwestycji drogowej I.I-JA-7170/12-04/09 z dnia 22.12.2009 r.	-	-	-	dr woj. nr 110
1923			12/2	-	-	Cerkwica	Karnice	gryficki	169	-	decyzja nr 9/2009 o zezwoleniu na realizację inwestycji drogowej I.I-JA-7170/12-04/09 z dnia 22.12.2009 r.	-	-	-	dr woj. nr 110
1924			77/101	-	-	Cerkwica	Karnice	gryficki	23	-	decyzja nr 9/2009 o zezwoleniu na realizację inwestycji drogowej I.I-JA-7170/12-04/09 z dnia 22.12.2009 r.	-	-	-	dr woj. nr 110
1925			77/99	-	-	Cerkwica	Karnice	gryficki	41	-	decyzja nr 9/2009 o zezwoleniu na realizację inwestycji drogowej I.I-JA-7170/12-04/09 z dnia 22.12.2009 r.	-	-	-	dr woj. nr 110
1926			19/9	-	-	Cerkwica	Karnice	gryficki	293	-	decyzja nr 9/2009 o zezwoleniu na realizację inwestycji drogowej I.I-JA-7170/12-04/09 z dnia 22.12.2009 r.	-	-	-	dr woj. nr 110
1927			21/4	-	-	Cerkwica	Karnice	gryficki	16	-	decyzja nr 9/2009 o zezwoleniu na realizację inwestycji drogowej I.I-JA-7170/12-04/09 z dnia 22.12.2009 r.	-	-	-	dr woj. nr 110
1928			77/115	-	-	Cerkwica	Karnice	gryficki	2594	-	decyzja nr 9/2009 o zezwoleniu na realizację inwestycji drogowej I.I-JA-7170/12-04/09 z dnia 22.12.2009 r.	-	-	-	dr woj. nr 110
1929			1/20	-	-	Gościmierz	Karnice	gryficki	344	-	decyzja nr 9/2009 o zezwoleniu na realizację inwestycji drogowej I.I-JA-7170/12-04/09 z dnia 22.12.2009 r.	-	-	-	dr woj. nr 110

**Stan mienia Województwa Zachodniopomorskiego
(nieruchomości znajdujące się we władaniu Samorządowych Jednostek Organizacyjnych)
na dzień 31.12.2010 r.**

Załącznik nr 1 cd.

	Nazwa jednostki	Adres jednostki	Oznaczenie działki ewidencyjnej							Numer KW	Podstawa nabycia prawa własności	Udział	Forma władania	Rodzaj użytkowania	Obecne wykorzystanie
			Numer działki	Użytek	Adres	Obręb	Gmina	Powiat	Powierzchnia [m ²]						
	2	3	4	5	6	7	8	9	10	11	12	13	14	15	16
1930	Zachodniopomorski Zarząd Dróg Wojewódzkich w Koszalinie - DROGI WOJEWÓDZKIE	ul. Szczecińska 31, 75-122 Koszalin	7/21	-		Mojszewo	Karnice	gryficki	538	-	decyzja nr 9/2009 o zezwoleniu na realizację inwestycji drogowej I.I-JA-7170/12-04/09 z dnia 22.12.2009 r.	-	-	-	dr woj. nr 110
1931			11/45	-		Mojszewo	Karnice	gryficki	510	-	decyzja nr 9/2009 o zezwoleniu na realizację inwestycji drogowej I.I-JA-7170/12-04/09 z dnia 22.12.2009 r.	-	-	-	dr woj. nr 110
1932			11/43	-		Mojszewo	Karnice	gryficki	470	-	decyzja nr 9/2009 o zezwoleniu na realizację inwestycji drogowej I.I-JA-7170/12-04/09 z dnia 22.12.2009 r.	-	-	-	dr woj. nr 110
1933			295	-		Kołobrzeg 11	Kołobrzeg-miasto	kołobrzegi	615	-	decyzja nr 3/2009 o zezwoleniu na realizację inwestycji drogowej K-I.I.EŚ-7111/256/2009 z dnia 29.12.2009 r.	-	-	-	dr woj. nr 102
1934			24/17	dr		Białogard 018	Białogard-miasto	białogardzki	177	KO1B/00048421/0	decyzja Burmistrza Miasta Białogard zatwierdzająca podział, znak: GN.II.7232-1/2010 z dnia 07.07.2010 r.	-	-	-	dr woj. nr 163
1935			206/3		ul.Kołobrzaska	Białogard 05	Białogard-miasto	białogardzki	553	46564	GN.II.7232-7/08 z dnia 7.02.2008 r.				dr woj. nr 163
1936			1222/11			Choszczno 3	Choszczno-miasto	choszczęński	763						dr woj. nr 102
1937			256/4			Golańcz Pomorska	Trzebiatów	gryficki	86	37642	GKN.III.MG.7723/3/6/2006 z dnia 14.12.2006 r.				dr woj. nr 106
1938			281			Chelm Gryficki	Trzebiatów	gryficki	31600		RR.III.MG.7223/3/4/2005 z dnia 23.03.2005				dr woj. nr 102
1939			219	dr		Widuchowa Międzyodrze	Widuchowa	gryfiński	45200		RR.III.LT.7723/16/2002 z dnia 18.10.2002 r.				dr woj. nr 163
1940			221/1	ŁV		Widuchowa Międzyodrze	Widuchowa	gryfiński	400						dr woj. nr 163
1941			115	dr		Łukęcin 1	Dziwnów	kamieński	10465	23744	RR.III.MG.7723/3/10/2004 z dnia 18.10.2004 i postanowienie RR.III.MG.7723/3/10/2004 z dnia 3.11.2004				dr woj. nr 109
1942			37/1			Kolczewo 2	Wolin	kamieński	3000	23778	RR.III.MG.7723/3/10/2004 z dnia 18.10.2004 i postanowienie RR.III.MG.7723/3/10/2004 z dnia 3.11.2004				dr woj. nr 108
1943			448/13			Kolczewo 1	Wolin	kamieński	12	22821	umowa sprzedaży z dnia 17.12.2003 Repertorium A nr 9052/2003				dr woj. nr 108

**Stan mienia Województwa Zachodniopomorskiego
(nieruchomości znajdujące się we władaniu Samorządowych Jednostek Organizacyjnych)
na dzień 31.12.2010 r.**

Załącznik nr 1 cd.

	Nazwa jednostki	Adres jednostki	Oznaczenie działki ewidencyjnej							Numer KW	Podstawa nabycia prawa własności	Udział	Forma władania	Rodzaj użytkowania	Obecne wykorzystanie
			Numer działki	Użytek	Adres	Obręb	Gmina	Powiat	Powierzchnia [m ²]						
	2	3	4	5	6	7	8	9	10	11	12	13	14	15	16
1944	Zachodniopomorski Zarząd Dróg Wojewódzkich w Koszalinie - DROGI WOJEWÓDZKIE	ul. Szczecińska 31, 75-122 Koszalin	489/3			Kolczewo 1	Wolin	kamieński	131	7933	umowa sprzedaży z dnia 22.10.2003 Repertorium A nr 7234/2003				dr woj. nr 108
1945			49	dr		Łukęcin 2	Dziwnów	kamieński	51200	23744	RR.III.MG.7723/3/10/2004 z dnia 18.10.2004 i postanowienie RR.III.MG.7723/3/10/2004 z dnia 3.11.2004				dr woj. nr 109
1946			65			Gardno	Gryfino	gryfiński	13579	SZ1Y/00057727/2	GKN.III.MG.7723/3/9/2007z dnia 12.12.2007 r.				dr woj. nr 119
1947			14/2			Gardno	Gryfino	gryfiński	3214	SZ1Y/00057727/2	GKN.III.MG.7723/3/9/2007z dnia 12.12.2007 r.				dr woj. nr 119
1948			14/1			Gardno	Gryfino	gryfiński	1198	SZ1Y/00057727/2	GKN.III.MG.7723/3/9/2007z dnia 12.12.2007 r.				dr woj. nr 119
1949			561/2			Mielno	Mielno	koszaliński	132	KO1K/00086328/5	K-GNK.IV-BS-7723-2/22/2/2006 z dnia 2.07.2007 r.				dr woj. nr 165
1950			562/2			Mielno	Mielno	koszaliński	330	KO1K/00086328/5	K-GNK.IV-BS-7723-2/22/2/2006 z dnia 2.07.2007 r.				dr woj. nr 165
1951			560/2			Mielno	Mielno	koszaliński	99	KO1K/00086328/5	K-GNK.IV-BS-7723-2/22/2/2006 z dnia 2.07.2007 r.				dr woj. nr 165
1952			558/2			Mielno	Mielno	koszaliński	157	KO1K/00086328/5	K-GNK.IV-BS-7723-2/22/2/2006 z dnia 2.07.2007 r.				dr woj. nr 165
1953			385/4			Mielno	Mielno	koszaliński	1042	KO1K/00086328/5	K-GNK.IV-BS-7723-2/22/2/2006 z dnia 2.07.2007 r.				dr woj. nr 165
1954			551/2			Mielno	Mielno	koszaliński	573	KO1K/00086328/5	K-GNK.IV-BS-7723-2/22/2/2006 z dnia 2.07.2007 r.				dr woj. nr 165
1955			384/4			Mielno	Mielno	koszaliński	70	KO1K/00086328/5	K-GNK.IV-BS-7723-2/22/2/2006 z dnia 2.07.2007 r.				dr woj. nr 165
1956			375/4			Mielno	Mielno	koszaliński	632	KO1K/00086328/5	K-GNK.IV-BS-7723-2/22/2/2006 z dnia 2.07.2007 r.				dr woj. nr 165
1957			374/2			Mielno	Mielno	koszaliński	280	KO1K/00086328/5	K-GNK.IV-BS-7723-2/22/2/2006 z dnia 2.07.2007 r.				dr woj. nr 165
1958			372/2			Mielno	Mielno	koszaliński	623	KO1K/00086328/5	K-GNK.IV-BS-7723-2/22/2/2006 z dnia 2.07.2007 r.				dr woj. nr 165
1959			368/2			Mielno	Mielno	koszaliński	21	KO1K/00086328/5	K-GNK.IV-BS-7723-2/22/2/2006 z dnia 2.07.2007 r.				dr woj. nr 165
1960	334/4			Mielno	Mielno	koszaliński	190	KO1K/00086328/5	K-GNK.IV-BS-7723-2/22/2/2006 z dnia 2.07.2007 r.				dr woj. nr 165		

Stan mienia Województwa Zachodniopomorskiego
(nieruchomości znajdujące się we władaniu Samorządowych Jednostek Organizacyjnych)
na dzień 31.12.2010 r.

Załącznik nr 1 cd.

	Nazwa jednostki	Adres jednostki	Oznaczenie działki ewidencyjnej							Numer KW	Podstawa nabycia prawa własności	Udział	Forma władania	Rodzaj użytkowania	Obecne wykorzystanie
			Numer działki	Użytek	Adres	Obręb	Gmina	Powiat	Powierzchnia [m ²]						
	2	3	4	5	6	7	8	9	10	11	12	13	14	15	16
1961	Zachodniopomorski Zarząd Dróg Wojewódzkich w Koszalinie - DROGI WOJEWÓDZKIE	ul. Szczecińska 31, 75-122 Koszalin	335/2			Mielno	Mielno	koszaliński	497	KO1K/00086328/5	K-GNK.IV-BS-7723-2/22/2/2006 z dnia 2.07.2007 r.				dr woj. nr 165
1962			334/3			Mielno	Mielno	koszaliński	6	KO1K/00086328/5	K-GNK.IV-BS-7723-2/22/2/2006 z dnia 2.07.2007 r.				dr woj. nr 165
1963			333/2			Mielno	Mielno	koszaliński	398	KO1K/00086328/5	K-GNK.IV-BS-7723-2/22/2/2006 z dnia 2.07.2007 r.				dr woj. nr 165
1964			331/2			Mielno	Mielno	koszaliński	8	KO1K/00086328/5	K-GNK.IV-BS-7723-2/22/2/2006 z dnia 2.07.2007 r.				dr woj. nr 165
1965			332/2			Mielno	Mielno	koszaliński	282	KO1K/00086328/5	K-GNK.IV-BS-7723-2/22/2/2006 z dnia 2.07.2007 r.				dr woj. nr 165
1966			330/2			Mielno	Mielno	koszaliński	65	KO1K/00086328/5	K-GNK.IV-BS-7723-2/22/2/2006 z dnia 2.07.2007 r.				dr woj. nr 165
1967			329/2			Mielno	Mielno	koszaliński	221	KO1K/00086328/5	K-GNK.IV-BS-7723-2/22/2/2006 z dnia 2.07.2007 r.				dr woj. nr 165
1968			328/2			Mielno	Mielno	koszaliński	100	KO1K/00086328/5	K-GNK.IV-BS-7723-2/22/2/2006 z dnia 2.07.2007 r.				dr woj. nr 165
1969			327/2			Mielno	Mielno	koszaliński	72	KO1K/00086328/5	K-GNK.IV-BS-7723-2/22/2/2006 z dnia 2.07.2007 r.				dr woj. nr 165
1970			322/2			Mielno	Mielno	koszaliński	260	KO1K/00086328/5	K-GNK.IV-BS-7723-2/22/2/2006 z dnia 2.07.2007 r.				dr woj. nr 165
1971			325/2			Mielno	Mielno	koszaliński	416	KO1K/00086328/5	K-GNK.IV-BS-7723-2/22/2/2006 z dnia 2.07.2007 r.				dr woj. nr 165
1972			319/16			Mielno	Mielno	koszaliński	162	KO1K/00086328/5	K-GNK.IV-BS-7723-2/22/2/2006 z dnia 2.07.2007 r.				dr woj. nr 165
1973			320/2			Mielno	Mielno	koszaliński	370	KO1K/00086328/5	K-GNK.IV-BS-7723-2/22/2/2006 z dnia 2.07.2007 r.				dr woj. nr 165
1974			319/14			Mielno	Mielno	koszaliński	200	KO1K/00086328/5	K-GNK.IV-BS-7723-2/22/2/2006 z dnia 2.07.2007 r.				dr woj. nr 165
1975			317/5			Mielno	Mielno	koszaliński	138	KO1K/00086328/5	K-GNK.IV-BS-7723-2/22/2/2006 z dnia 2.07.2007 r.				dr woj. nr 165
1976			313/4			Mielno	Mielno	koszaliński	197	KO1K/00086328/5	K-GNK.IV-BS-7723-2/22/2/2006 z dnia 2.07.2007 r.				dr woj. nr 165

Stan mienia Województwa Zachodniopomorskiego
(nieruchomości znajdujące się we władaniu Samorządowych Jednostek Organizacyjnych)
na dzień 31.12.2010 r.

Załącznik nr 1 cd.

	Nazwa jednostki	Adres jednostki	Oznaczenie działki ewidencyjnej							Numer KW	Podstawa nabycia prawa własności	Udział	Forma władania	Rodzaj użytkowania	Obecne wykorzystanie	
			Numer działki	Użytek	Adres	Obręb	Gmina	Powiat	Powierzchnia [m ²]							
	2	3	4	5	6	7	8	9	10	11	12	13	14	15	16	
1977	Zachodniopomorski Zarząd Dróg Wojewódzkich w Koszalinie - DROGI WOJEWÓDZKIE	ul. Szczecińska 31, 75-122 Koszalin	280/17			Mielno	Mielno	koszaliński	235	KO1K/00086328/5	K-GNK.IV-BS-7723-2/22/2/2006 z dnia 2.07.2007 r.				dr woj. nr 165	
1978			377/2			Mielno	Mielno	koszaliński	891	KO1K/00086328/5	K-GNK.IV-BS-7723-2/22/2/2006 z dnia 2.07.2007 r.				dr woj. nr 165	
1979			371/1			Mielno	Mielno	koszaliński	27615	KO1K/00086328/5	K-GNK.IV-BS-7723-2/22/2/2006 z dnia 2.07.2007 r.				dr woj. nr 165	
1980			321/2			Mielno	Mielno	koszaliński	372	KO1K/00086328/5	K-GNK.IV-BS-7723-2/22/2/2006 z dnia 2.07.2007 r.				dr woj. nr 165	
1981			373/2			Mielno	Mielno	koszaliński	23	69735	Protokół z darowizny Wójta Gminy Mielno z dnia 28.06.2005 r.				dr woj. nr 165	
1982			780			Mielno	Mielno	koszaliński	102	69735	Protokół z darowizny Wójta Gminy Mielno z dnia 28.06.2005 r.				dr woj. nr 165	
1983			779			Mielno	Mielno	koszaliński	87	69735	Protokół z darowizny Wójta Gminy Mielno z dnia 28.06.2005 r.				dr woj. nr 165	
1984			778			Mielno	Mielno	koszaliński	21	69735	Protokół z darowizny Wójta Gminy Mielno z dnia 28.06.2005 r.				dr woj. nr 165	
1985			3			Przemysław	Resko	łobeski	31146		GKN.III.MG.7723/3/16/2008 z dnia 25.05.2008 r.				dr woj. nr 148	
1986			21/1			Przemysław	Resko	łobeski	27463		GKN.III.MG.7723/3/16/2008 z dnia 25.05.2008 r.				dr woj. nr 148	
1987			75			Starogard	Resko	łobeski	41000		GKN.III.MG.7723/3/16/2008 z dnia 25.05.2008 r.				dr woj. nr 148	
1988			2			Zachemnie	Łobez	łobeski	27500		GKN.III.MG.7723/3/19/2008 z dnia 23.05.2008 r.				dr woj. nr 146	
1989			700/4	ul.Drawska			Łobez 3	Łobez-miasto	łobezki	13868	17369	RR.II.LT.7723/3/12/2003 z dnia 28.11.2003 r.				dr woj. nr 148
1990			23/1				Łobez 2	Łobez-miasto	łobeski	26666		GKN.III.MG.7723/3/20/2008 z dnia 23.05.2008 r.				dr woj. nr 147
1991			700/3	ul.Sawickiej 1			Łobez 3	Łobez-miasto	łobezki	165	17369	RR.II.LT.7723/3/12/2003 z dnia 28.11.2003 r.				dr woj. nr 148
1992			153	pl. Spółdzielców			Łobez 1	Łobez-miasto	łobezki	2717	17369	RR.II.LT.7723/3/12/2003 z dnia 28.11.2003 r.				dr woj. nr 148
1993			50	dr			Łukęcin 2	Dziwnów	kamieński	77100	23744	RR.III.MG.7723/3/10/2004 z dnia 18.10.2004 i postanowienie RR.III.MG.7723/3/10/2004 z dnia 3.11.2004				dr woj. nr 109
1994			252/2	dr			Golczewo 2	Golczewo-miasto	kamieński	708	23817	RR.III.MG.7723/3/13/2004 z dnia 18.10.2004				dr woj. nr 106
1995			602/3	dr			Golczewo 2	Golczewo-miasto	kamieński	210	23817	RR.III.MG.7723/3/13/2004 z dnia 18.10.2004				dr woj. nr 106

**Stan mienia Województwa Zachodniopomorskiego
(nieruchomości znajdujące się we władaniu Samorządowych Jednostek Organizacyjnych)
na dzień 31.12.2010 r.**

Załącznik nr 1 cd.

	Nazwa jednostki	Adres jednostki	Oznaczenie działki ewidencyjnej							Numer KW	Podstawa nabycia prawa własności	Udział	Forma władania	Rodzaj użytkowania	Obecne wykorzystanie	
			Numer działki	Użytek	Adres	Obręb	Gmina	Powiat	Powierzchnia [m ²]							
	2	3	4	5	6	7	8	9	10	11	12	13	14	15	16	
1996	Zachodniopomorski Zarząd Dróg Wojewódzkich w Koszalinie - DROGI WOJEWÓDZKIE	ul. Szczecińska 31, 75-122 Koszalin	603/2	dr		Golczewo 2	Golczewo-miasto	kamieński	345	23817	RR.III.MG.7723/3/13/2004 z dnia 18.10.2004				dr woj. nr 106	
1997			604/2	dr		Golczewo 2	Golczewo-miasto	kamieński	577	23817	RR.III.MG.7723/3/13/2004 z dnia 18.10.2004				dr woj. nr 106	
1998			153/2	dr		Golczewo 2	Golczewo-miasto	kamieński	802	23817	RR.III.MG.7723/3/13/2004 z dnia 18.10.2004				dr woj. nr 106	
1999			252/1	dr		Golczewo 2	Golczewo-miasto	kamieński	223	23817	RR.III.MG.7723/3/13/2004 z dnia 18.10.2004				dr woj. nr 106	
2000			4	dr			Rarwino	Kamień Pomorski	kamieński	49000	23972	RR.III.MG.7723/3/12/2004 z dnia 18.10.2004				dr woj. nr 152
2001			498	dr	ul.Nowomyśliwska		Międzydroje 19	Międzydroje-miasto	kamieński	14076	39992	RR.III.MG.7723/3/10/2004 z dnia 18.10.2004 i postanowienie RR.III.MG.7723/3/10/2004 z dnia 3.11.2004				dr woj. nr 120
2002			554	Bp	ul.Nowomyśliwska		Międzydroje 19	Międzydroje-miasto	kamieński	69	39992	RR.III.MG.7723/3/10/2004 z dnia 18.10.2004 i postanowienie RR.III.MG.7723/3/10/2004 z dnia 3.11.2004				dr woj. nr 120
2003			421	dr	ul.Zwycięstwa		Międzydroje 20	Międzydroje-miasto	kamieński	5923	39992	RR.III.MG.7723/3/10/2004 z dnia 18.10.2004 i postanowienie RR.III.MG.7723/3/10/2004 z dnia 3.11.2004				dr woj. nr 120
2004			463/1				Rusinowo	Świdwin	świdwiński	362	23751	umowa sprzedaży z dnia 7.08.2008 r. Repertorium A nr 4553/2008				dr woj. nr 152
2005			465/1				Rusinowo	Świdwin	świdwiński	101	23751	umowa sprzedaży z dnia 7.08.2008 r. Repertorium A nr 4553/2008				dr woj. nr 152
2006			384/1				Rusinowo	Świdwin	świdwiński	95		umowa sprzedaży z dnia 12.08.2008 Repertorium A nr 4649/2008				dr woj. nr 152
2007			1/1	dr	ul.Zwycięstwa		Międzydroje 21	Międzydroje-miasto	kamieński	13604	39992	RR.III.MG.7723/3/10/2004 z dnia 18.10.2004 i postanowienie RR.III.MG.7723/3/10/2004 z dnia 3.11.2004				dr woj. nr 120
2008			257	dr	ul.Niepodległości		Międzydroje 21	Międzydroje-miasto	kamieński	1947	39992	RR.III.MG.7723/3/10/2004 z dnia 18.10.2004 i postanowienie RR.III.MG.7723/3/10/2004 z dnia 3.11.2004				dr woj. nr 120
2009			39				Kołaczek	Połczyn-Zdrój	świdwiński	52500	23706	K-GNK.IV-LL-7723-2/11/1/2006/2007/2008 z dnia 8.02.2008 r.				dr woj. nr 172
2010			64				Ogartowo	Połczyn-Zdrój	świdwiński	0	23708	K-GNK.IV-LL-7723-2/11/1/2006/2007/2008 z dnia 8.02.2008 r.				dr woj. nr 172

Stan mienia Województwa Zachodniopomorskiego
(nieruchomości znajdujące się we władaniu Samorządowych Jednostek Organizacyjnych)
na dzień 31.12.2010 r.

Załącznik nr 1 cd.

	Nazwa jednostki	Adres jednostki	Oznaczenie działki ewidencyjnej							Numer KW	Podstawa nabycia prawa własności	Udział	Forma władania	Rodzaj użytkowania	Obecne wykorzystanie
			Numer działki	Użytek	Adres	Obręb	Gmina	Powiat	Powierzchnia [m ²]						
	2	3	4	5	6	7	8	9	10	11	12	13	14	15	16
2011	Zachodniopomorski Zarząd Dróg Wojewódzkich w Koszalinie - DROGI WOJEWÓDZKIE	ul. Szczecińska 31, 75-122 Koszalin	206/9			Kolacz	Polczyn-Zdrój	świdwiński	1073	23707	K-GNK.IV-LL-7723-2/11/1/2006/2007/2008 z dnia 8.02.2008 r.				dr woj. nr 172
2012			207/2			Kolacz	Polczyn-Zdrój	świdwiński	5000	23707	K-GNK.IV-LL-7723-2/11/1/2006/2007/2008 z dnia 8.02.2008 r.				dr woj. nr 172
2013			201/1			Kolacz	Polczyn-Zdrój	świdwiński	5000	23707	K-GNK.IV-LL-7723-2/11/1/2006/2007/2008 z dnia 8.02.2008 r.				dr woj. nr 172
2014			211/1			Kolacz	Polczyn-Zdrój	świdwiński	31500	23707	K-GNK.IV-LL-7723-2/11/1/2006/2007/2008 z dnia 8.02.2008 r.				dr woj. nr 172
2015			203			Kolacz	Polczyn-Zdrój	świdwiński	1800	23707	K-GNK.IV-LL-7723-2/11/1/2006/2007/2008 z dnia 8.02.2008 r.				dr woj. nr 172
2016			202			Kolacz	Polczyn-Zdrój	świdwiński	17800	23707	K-GNK.IV-LL-7723-2/11/1/2006/2007/2008 z dnia 8.02.2008 r.				dr woj. nr 172
2017			61			Wilczkowo	Gryfice	gryficki	30200		GKN.III.MG.7723/3/7/2006 z dnia 15.01.2007 r.				dr woj. nr 105
2018			458/1	dr	ul.Młyńska	Kolczewo 1	Wolin	kamieński	14	23561	umowa sprzedaży z dnia 20.12.2004 Repertorium A nr 8581/2004				dr woj. nr 108
2019			450/3	dr		Kolczewo 1	Wolin	kamieński	311	17459	umowa darowizny z dnia 10.10.2002 Repertorium A nr 6472/2002				dr woj. nr 108
2020			590/1			Kolczewo 1	Wolin	kamieński	1577	23778	RR.III.MG.7723/3/10/2004 z dnia 18.10.2004 i postanowienie RR.III.MG.7723/3/10/2004 z dnia 3.11.2004				dr woj. nr 108
2021			590/5		ul.Zwycięstwa	Kolczewo 1	Wolin	kamieński	25603	23778	RR.III.MG.7723/3/10/2004 z dnia 18.10.2004 i postanowienie RR.III.MG.7723/3/10/2004 z dnia 3.11.2004				dr woj. nr 108
2022			590/4		ul.Zwycięstwa	Kolczewo 1	Wolin	kamieński	6353	23778	RR.III.MG.7723/3/10/2004 z dnia 18.10.2004 i postanowienie RR.III.MG.7723/3/10/2004 z dnia 3.11.2004				dr woj. nr 108
2023			756			Sadlowo	Suchań	stargardzki	40500		GNK.III.MG.7723/3/7/2007 z dnia 12.12.2007 r.				dr woj. nr 160
2024			756			Sadlowo	Suchań	stargardzki	40500	SZ1T/00110778/1	GNK.III.MG.7723/3/7/2007 z dnia 12.12.2007 r.				dr woj. nr 160
2025			208			Suchań 2	Suchań-miasto	stargardzki	17019		GNK.III.MG.7723/3/7/2007 z dnia 12.12.2007 r.				dr woj. nr 160
2026			529			Poczernin	Stargard Szczeciński	stargardzki	18100	SZ1T/00110125/9	GNK.III.MG.7723/3/6/2007 z dnia 10.12.2007 r.				dr woj. nr 141

Stan mienia Województwa Zachodniopomorskiego
(nieruchomości znajdujące się we władaniu Samorządowych Jednostek Organizacyjnych)
na dzień 31.12.2010 r.

Załącznik nr 1 cd.

Nazwa jednostki	Adres jednostki	Oznaczenie działki ewidencyjnej								Numer KW	Podstawa nabycia prawa własności	Udział	Forma władania	Rodzaj użytkowania	Obecne wykorzystanie
		Numer działki	Użytek	Adres	Obręb	Gmina	Powiat	Powierzchnia [m ²]							
2	3	4	5	6	7	8	9	10	11	12	13	14	15	16	
2027		53/2			Bielkowo	Sianów	koszaliński	18900	KO1K/00085575/4	K-GNK.IV-BS-7723-2/18/2006 z dnia 21.06.2007 r.				dr woj. nr 203	
2028		141			Bielkowo	Sianów	koszaliński	39000	KO1K/00085575/4	K-GNK.IV-BS-7723-2/18/2006 z dnia 21.06.2007 r.				dr woj. nr 203	
2029		497			łńsko 1	łńsko-miasto	stargardzki	161	101555	RR.III.LN.7724/38/2003 z dnia 8.09.2003 r.				dr woj. nr 151	
2030		541/8			Ognica	Widuchowa	gryfiński	90		umowa sprzedaży z dnia 14.09.2006 Repertorium A nr 2704/2006				dr woj. nr 122	
2031		126/9			Ognica	Widuchowa	gryfiński	163	SZ1Y/00051636/5	umowa zamiany z dnia 26.04.2004 r. Repertorium A nr 2909/2004				dr woj. nr 122	
2032		126/8			Ognica	Widuchowa	gryfiński	827	SZ1Y/00051636/5	umowa zamiany z dnia 26.04.2004 r. Repertorium A nr 2909/2004				dr woj. nr 122	
2033		126/4			Ognica	Widuchowa	gryfiński	1157	SZ1Y/00051636/5	umowa zamiany z dnia 26.04.2004 r. Repertorium A nr 2909/2004				dr woj. nr 122	
2034		644/24			Ognica	Widuchowa	gryfiński	10	SZ1Y/00053934/8	umowa sprzedaży z dnia 28.12.2005r. Repertorium A nr 9608/2005				dr woj. nr 122	
2035		113/5			Ognica	Widuchowa	gryfiński	478	SZ1Y/00053933/1	umowa sprzedaży z dnia 28.12.2005r. Repertorium A nr 9608/2005				dr woj. nr 122	
2036		644/23			Ognica	Widuchowa	gryfiński	107	SZ1Y/00053934/8	umowa sprzedaży z dnia 28.12.2005r. Repertorium A nr 9608/2005				dr woj. nr 122	
2037		546/1			Ognica	Widuchowa	gryfiński	6433	SZ1Y/00016126/0	umowa sprzedaży z dnia 28.12.2005r. Repertorium A nr 9599/2005				dr woj. nr 122	
2038		546/2			Ognica	Widuchowa	gryfiński	610	SZ1Y/00053932/4	umowa sprzedaży z dnia 28.12.2005r. Repertorium A nr 9599/2005				dr woj. nr 122	
2039		552/2			Ognica	Widuchowa	gryfiński	1812	47838	umowa sprzedaży z dnia 21.09.2001r. Repertorium A nr 7200/2001				dr woj. nr 122	
2040		551/2			Ognica	Widuchowa	gryfiński	1675	47838	umowa sprzedaży z dnia 25.04.2001r. Repertorium A nr 3203/2001				dr woj. nr 122	
2041		644/21			Ognica	Widuchowa	gryfiński	376	47838	umowa sprzedaży z dnia 28.06.2001r. Repertorium A nr 5016/2001				dr woj. nr 122	
2042		644/19			Ognica	Widuchowa	gryfiński	647	47838	umowa sprzedaży z dnia 28.06.2001r. Repertorium A nr 5016/2001				dr woj. nr 122	
2043		644/20			Ognica	Widuchowa	gryfiński	741	47838	umowa sprzedaży z dnia 28.06.2001r. Repertorium A nr 5016/2001				dr woj. nr 122	
2044		644/17			Ognica	Widuchowa	gryfiński	1609	47838	umowa sprzedaży z dnia 28.06.2001r. Repertorium A nr 5016/2001				dr woj. nr 122	

**Stan mienia Województwa Zachodniopomorskiego
(nieruchomości znajdujące się we władaniu Samorządowych Jednostek Organizacyjnych)
na dzień 31.12.2010 r.**

Załącznik nr 1 cd.

	Nazwa jednostki	Adres jednostki	Oznaczenie działki ewidencyjnej							Numer KW	Podstawa nabycia prawa własności	Udział	Forma władania	Rodzaj użytkowania	Obecne wykorzystanie
			Numer działki	Użytek	Adres	Obręb	Gmina	Powiat	Powierzchnia [m ²]						
	2	3	4	5	6	7	8	9	10	11	12	13	14	15	16
2045	Zachodniopomorski Zarząd Dróg Wojewódzkich w Koszalinie - DROGI WOJEWÓDZKIE	ul. Szczecińska 31, 75-122 Koszalin	158/4			Ognica	Widuchowa	gryfiński	100	47838	umowa sprzedaży z dnia 25.04.2001r. Repertorium A nr 3194/2001				dr woj. nr 122
2046			158/3			Ognica	Widuchowa	gryfiński	599	47838	umowa sprzedaży z dnia 25.04.2001r. Repertorium A nr 3194/2001				dr woj. nr 122
2047			158/2			Ognica	Widuchowa	gryfiński	317	47838	umowa sprzedaży z dnia 25.04.2001r. Repertorium A nr 3194/2001				dr woj. nr 122
2048			159/3			Ognica	Widuchowa	gryfiński	182	47838	umowa sprzedaży z dnia 21.09.2001r. Repertorium A nr 7222/2001				dr woj. nr 122
2049			159/2			Ognica	Widuchowa	gryfiński	281	47838	umowa sprzedaży z dnia 21.09.2001r. Repertorium A nr 7222/2001				dr woj. nr 122
2050			543/4			Ognica	Widuchowa	gryfiński	317	47838	umowa sprzedaży z dnia 21.09.2001r. Repertorium A nr 7214/2001				dr woj. nr 122
2051			554/2			Ognica	Widuchowa	gryfiński	1239	47838	umowa sprzedaży z dnia 25.04.2001r. Repertorium A nr 3160/2001				dr woj. nr 122
2052			503/7			Ognica	Widuchowa	gryfiński	1079	47838	umowa sprzedaży z dnia 25.04.2001r. Repertorium A nr 3188/2001				dr woj. nr 122
2053			503/6			Ognica	Widuchowa	gryfiński	1030	47838	umowa sprzedaży z dnia 25.04.2001r. Repertorium A nr 3188/2001				dr woj. nr 122
2054			503/5			Ognica	Widuchowa	gryfiński	33	47838	umowa sprzedaży z dnia 25.04.2001r. Repertorium A nr 3188/2001				dr woj. nr 122
2055			113/2			Ognica	Widuchowa	gryfiński	5129	47838	umowa sprzedaży z dnia 14.05.2001r. Repertorium A nr 3593/2001				dr woj. nr 122
2056			113/3			Ognica	Widuchowa	gryfiński	3822	47838	umowa sprzedaży z dnia 14.05.2001r. Repertorium A nr 3593/2001				dr woj. nr 122
2057			231/2			Ognica	Widuchowa	gryfiński	914	47838	umowa sprzedaży z dnia 14.05.2001r. Repertorium A nr 3581/2001				dr woj. nr 122
2058			231/1			Ognica	Widuchowa	gryfiński	443	47838	umowa sprzedaży z dnia 14.05.2001r. Repertorium A nr 3581/2001				dr woj. nr 122
2059			160/3			Ognica	Widuchowa	gryfiński	70	47838	umowa sprzedaży z dnia 14.05.2001r. Repertorium A nr 3587/2001				dr woj. nr 122
2060			541/2			Ognica	Widuchowa	gryfiński	3217	47838	umowa sprzedaży z dnia 14.05.2001r. Repertorium A nr 3581/2001				dr woj. nr 122

Stan mienia Województwa Zachodniopomorskiego
(nieruchomości znajdujące się we władaniu Samorządowych Jednostek Organizacyjnych)
na dzień 31.12.2010 r.

Załącznik nr 1 cd.

2	3	Oznaczenie działki ewidencyjnej							11	12	13	14	15	16	
		4	5	6	7	8	9	10							
Nazwa jednostki	Adres jednostki	Numer działki	Użytek	Adres	Obręb	Gmina	Powiat	Powierzchnia [m ²]	Numer KW	Podstawa nabycia prawa własności	Udział	Forma władania	Rodzaj użytkowania	Obecne wykorzystanie	
2061	Zachodniopomorski Zarząd Dróg Wojewódzkich w Koszalinie - DROGI WOJEWÓDZKIE	ul. Szczecińska 31, 75-122 Koszalin	544/2			Ognica	Widuchowa	gryfiński	2480	47838	umowa sprzedaży z dnia 14.05.2001r. Repertorium A nr 3587/2001				dr woj. nr 122
2062			401/4			Ognica	Widuchowa	gryfiński	105	47838	umowa sprzedaży z dnia 28.06.2001r. Repertorium A nr 5000/2001				dr woj. nr 122
2063			511/3			Ognica	Widuchowa	gryfiński	858	47838	umowa sprzedaży z dnia 28.06.2001r. Repertorium A nr 5024/2001				dr woj. nr 122
2064			512/3			Ognica	Widuchowa	gryfiński	51	47838	umowa sprzedaży z dnia 28.06.2001r. Repertorium A nr 5024/2001				dr woj. nr 122
2065			511/2			Ognica	Widuchowa	gryfiński	2392	47838	umowa sprzedaży z dnia 28.06.2001r. Repertorium A nr 5024/2001				dr woj. nr 122
2066			512/2			Ognica	Widuchowa	gryfiński	1097	47838	umowa sprzedaży z dnia 28.06.2001r. Repertorium A nr 5024/2001				dr woj. nr 122
2067			157/8			Ognica	Widuchowa	gryfiński	288	47838	umowa sprzedaży z dnia 28.06.2001r. Repertorium A nr 4974/2001				dr woj. nr 122
2068			157/9			Ognica	Widuchowa	gryfiński	573	47838	umowa sprzedaży z dnia 28.06.2001r. Repertorium A nr 4974/2001				dr woj. nr 122
2069			674/3			Ognica	Widuchowa	gryfiński	2793	47838	umowa sprzedaży z dnia 25.04.2001r. Repertorium A nr 3166/2001				dr woj. nr 122
2070			674/2			Ognica	Widuchowa	gryfiński	1115	47838	umowa sprzedaży z dnia 25.04.2001r. Repertorium A nr 3166/2001				dr woj. nr 122
2071			156/2			Ognica	Widuchowa	gryfiński	282	47838	umowa sprzedaży z dnia 25.04.2001r. Repertorium A nr 3166/2001				dr woj. nr 122
2072			156/3			Ognica	Widuchowa	gryfiński	557	47838	umowa sprzedaży z dnia 25.04.2001r. Repertorium A nr 3166/2001				dr woj. nr 122
2073			114/1			Ognica	Widuchowa	gryfiński	388	47838	umowa przeniesienia własności z dnia 28.06.2001r. Repertorium A nr 4982/2001				dr woj. nr 122
2074			644/12			Ognica	Widuchowa	gryfiński	339	47838	umowa przeniesienia własności z dnia 28.06.2001r. Repertorium A nr 5008/2001				dr woj. nr 122
2075			234/4	RV		Ognica	Widuchowa	gryfiński	1	48948	umowa nieodpłatnego przekazania z dnia 23.01.2002r. Repertorium A nr 431/2002				dr woj. nr 122
2076			644/14	RIVa, N		Ognica	Widuchowa	gryfiński	1139	48948	umowa nieodpłatnego przekazania z dnia 23.01.2002r. Repertorium A nr 431/2002				dr woj. nr 122

**Stan mienia Województwa Zachodniopomorskiego
(nieruchomości znajdujące się we władaniu Samorządowych Jednostek Organizacyjnych)
na dzień 31.12.2010 r.**

Załącznik nr 1 cd.

	Nazwa jednostki	Adres jednostki	Oznaczenie działki ewidencyjnej							Numer KW	Podstawa nabycia prawa własności	Udział	Forma władania	Rodzaj użytkowania	Obecne wykorzystanie
			Numer działki	Użytek	Adres	Obręb	Gmina	Powiat	Powierzchnia [m ²]						
	2	3	4	5	6	7	8	9	10	11	12	13	14	15	16
2077	Zachodniopomorski Zarząd Dróg Wojewódzkich w Koszalinie - DROGI WOJEWÓDZKIE	ul. Szczecińska 31, 75-122 Koszalin	234/3	RV		Ognica	Widuchowa	gryfiński	117	48948	umowa nieodpłatnego przekazania z dnia 23.01.2002r. Repertorium A nr 431/2002				dr woj. nr 122
2078			510/8	RIVb, RV		Ognica	Widuchowa	gryfiński	402	48948	umowa nieodpłatnego przekazania z dnia 23.01.2002r. Repertorium A nr 431/2002				dr woj. nr 122
2079			510/7	RIVb, RV		Ognica	Widuchowa	gryfiński	284	48948	umowa nieodpłatnego przekazania z dnia 23.01.2002r. Repertorium A nr 431/2002				dr woj. nr 122
2080			543/6	RIVb, RV, w-ŁIV, w-RV, ŁIV		Ognica	Widuchowa	gryfiński	1726	48948	umowa nieodpłatnego przekazania z dnia 23.01.2002r. Repertorium A nr 431/2002				dr woj. nr 122
2081			553/2	RIVb, RV, ŁV		Ognica	Widuchowa	gryfiński	2055	48948	umowa nieodpłatnego przekazania z dnia 23.01.2002r. Repertorium A nr 431/2002				dr woj. nr 122
2082			157/4	RIVb		Ognica	Widuchowa	gryfiński	16	48948	umowa nieodpłatnego przekazania z dnia 23.01.2002r. Repertorium A nr 431/2002				dr woj. nr 122
2083			157/5	RIVb		Ognica	Widuchowa	gryfiński	32	48948	umowa nieodpłatnego przekazania z dnia 23.01.2002r. Repertorium A nr 431/2002				dr woj. nr 122
2084			236/5	RV, RVI		Ognica	Widuchowa	gryfiński	1001	47838	umowa sprzedaży z dnia 21.09.2001r. Repertorium A nr 7206/2001				dr woj. nr 122
2085			236/4	RV, RVI		Ognica	Widuchowa	gryfiński	1004	47838	umowa sprzedaży z dnia 21.09.2001r. Repertorium A nr 7206/2001				dr woj. nr 122
2086			236/3	RV		Ognica	Widuchowa	gryfiński	113	47838	umowa sprzedaży z dnia 21.09.2001r. Repertorium A nr 7206/2001				dr woj. nr 122
2087			92/4	RV		Ognica	Widuchowa	gryfiński	640	47838	umowa sprzedaży z dnia 12.07.2001r. Repertorium A nr 5267/2001				dr woj. nr 122
2088			80/16	N		Ognica	Widuchowa	gryfiński	152	47838	umowa sprzedaży z dnia 12.07.2001r. Repertorium A nr 5267/2001				dr woj. nr 122
2089			232/3	RV, RVI, LzV		Ognica	Widuchowa	gryfiński	1057	47838	umowa sprzedaży z dnia 12.07.2001r. Repertorium A nr 5267/2001				dr woj. nr 122
2090			232/4	RV, RVI, LzV		Ognica	Widuchowa	gryfiński	1717	47838	umowa sprzedaży z dnia 12.07.2001r. Repertorium A nr 5267/2001				dr woj. nr 122

**Stan mienia Województwa Zachodniopomorskiego
(nieruchomości znajdujące się we władaniu Samorządowych Jednostek Organizacyjnych)
na dzień 31.12.2010 r.**

Załącznik nr 1 cd.

Nazwa jednostki	Adres jednostki	Oznaczenie działki ewidencyjnej							Numer KW	Podstawa nabycia prawa własności	Udział	Forma władania	Rodzaj użytkowania	Obecne wykorzystanie
		Numer działki	Użytek	Adres	Obręb	Gmina	Powiat	Powierzchnia [m ²]						
2	3	4	5	6	7	8	9	10	11	12	13	14	15	16
2091		644/11			Ognica	Widuchowa	gryfiński	457	47838	umowa sprzedaży z dnia 21.03.2002r. Repertorium Anr 2286/2002				dr woj. nr 122
2092		644/9			Ognica	Widuchowa	gryfiński	112	47838	umowa sprzedaży z dnia 21.03.2002r. Repertorium Anr 2286/2002				dr woj. nr 122
2093		644/7			Ognica	Widuchowa	gryfiński	50	47838	umowa sprzedaży z dnia 21.03.2002r. Repertorium Anr 2286/2002				dr woj. nr 122
2094		644/8			Ognica	Widuchowa	gryfiński	192	47838	umowa sprzedaży z dnia 21.03.2002r. Repertorium Anr 2286/2002				dr woj. nr 122
2095		155/2	RIVb, PsIV		Ognica	Widuchowa	gryfiński	2371	47838	umowa sprzedaży z dnia 12.07.2001r. Repertorium Anr 5278/2001				dr woj. nr 122
2096		128/2	RIVb		Ognica	Widuchowa	gryfiński	964	47838	umowa sprzedaży z dnia 12.07.2001r. Repertorium Anr 5278/2001				dr woj. nr 122
2097		158/4	RIVb, RV		Ognica	Widuchowa	gryfiński	100	47838	umowa sprzedaży z dnia 25.04.2001r. Repertorium Anr 3194/2001				dr woj. nr 122
2098		503/5	RV		Ognica	Widuchowa	gryfiński	33	47838	umowa sprzedaży z dnia 25.04.2001r. Repertorium Anr 3188/2001				dr woj. nr 122
2099		113/3	RIVb, ŁIV		Ognica	Widuchowa	gryfiński	3822	47838	umowa sprzedaży z dnia 14.05.2001r. Repertorium Anr 3593/2001				dr woj. nr 122
2100		644/21	RIVb, w-RIVb		Ognica	Widuchowa	gryfiński	376	47838	umowa sprzedaży z dnia 28.06.2001r. Repertorium Anr 5016/2001				dr woj. nr 122
2101		644/20	RIVb		Ognica	Widuchowa	gryfiński	741	47838	umowa sprzedaży z dnia 28.06.2001r. Repertorium Anr 5016/2001				dr woj. nr 122
2102		510/5			Ognica	Widuchowa	gryfiński	77	47838	umowa zamiany z dnia 13.11.2002r. Repertorium Anr 7837/2002				dr woj. nr 122
2103		510/4			Ognica	Widuchowa	gryfiński	145	47838	umowa zamiany z dnia 13.11.2002r. Repertorium Anr 7837/2002				dr woj. nr 122
2104		544/5			Ognica	Widuchowa	gryfiński	174	6174	umowa sprzedaży z dnia 28.12.2005 Repertorium A nr 9590/2005				dr woj. nr 107
2105		1			Warszkówko	Sławno	śląwieński	4400	17096	K-GNK.IV-JK-7723-2/15/2006 z dnia 4.03.2008 r.				dr woj. nr 209
2106		253			Warszkówko	Sławno	śląwieński	19900	17096	K-GNK.IV-JK-7723-2/15/2006 z dnia 4.03.2008 r.				dr woj. nr 209
2107		611/2			Warszkowo	Sławno	śląwieński	2010	17095	K-GNK.IV-JK-7723-2/15/2006 z dnia 4.03.2008 r.				dr woj. nr 209

**Stan mienia Województwa Zachodniopomorskiego
(nieruchomości znajdujące się we władaniu Samorządowych Jednostek Organizacyjnych)
na dzień 31.12.2010 r.**

Załącznik nr 1 cd.

	Nazwa jednostki	Adres jednostki	Oznaczenie działki ewidencyjnej							Numer KW	Podstawa nabycia prawa własności	Udział	Forma władania	Rodzaj użytkownika	Obecne wykorzystanie
			Numer działki	Użytek	Adres	Obręb	Gmina	Powiat	Powierzchnia [m ²]						
	2	3	4	5	6	7	8	9	10	11	12	13	14	15	16
2108	Zachodniopomorski Zarząd Dróg Wojewódzkich w Koszalinie - DROGI WOJEWÓDZKIE	ul. Szczecińska 31, 75-122 Koszalin	106			Warszkowo	Sławno	slawieński	24500	17095	K-GNK.IV-JK-7723-2/15/2006 z dnia 4.03.2008 r.				dr woj. nr 209
2109			607			Warszkowo	Sławno	slawieński	6900	17095	K-GNK.IV-JK-7723-2/15/2006 z dnia 4.03.2008 r.				dr woj. nr 209
2110			284			Tychowo	Sławno	slawieński	5100	17097	K-GNK.IV-JK-7723-2/15/2006 z dnia 4.03.2008 r.				dr woj. nr 209
2111			283			Tychowo	Sławno	slawieński	21000	17097	K-GNK.IV-JK-7723-2/15/2006 z dnia 4.03.2008 r.				dr woj. nr 209
2112			280			Tychowo	Sławno	slawieński	23500	17097	K-GNK.IV-JK-7723-2/15/2006 z dnia 4.03.2008 r.				dr woj. nr 209
2113			94/2			Tychowo	Sławno	slawieński	6000	17097	K-GNK.IV-JK-7723-2/15/2006 z dnia 4.03.2008 r.				dr woj. nr 209
2114			1/3			Stary Kraków	Sławno	slawieński	28900	17094	K-GNK.IV-JK-7723-2/14/3/2006 z dnia 20.03.2008 r.				dr woj. nr 205
2115			276			Tychowo	Sławno	slawieński	23300	17097	K-GNK.IV-JK-7723-2/15/2006 z dnia 4.03.2008 r.				dr woj. nr 209
2116			4			Stary Kraków	Sławno	slawieński	48600	17094	K-GNK.IV-JK-7723-2/14/3/2006 z dnia 20.03.2008 r.				dr woj. nr 205
2117			119			Ostrowiec	Malechowo	slawieński	81400		K-GNK.IV-JK-7723-2/1/3/2008 z dnia 26.03.2008 r.				dr woj. nr 207 (obecnie 205)
2118			163/4			Ostrowiec	Malechowo	slawieński	3400		K-GNK.IV-JK-7723-2/1/3/2008 z dnia 26.03.2008 r.				dr woj. nr 207 (obecnie 205)
2119			185	dr		Niemica	Golczewo	kamieński	13300	23974	RR.III.MG.7723/3/12/2004 z dnia 18.10.2004				dr woj. nr 106
2120			141/2	dr		Niemica	Golczewo	kamieński	1700	23974	RR.III.MG.7723/3/12/2004 z dnia 18.10.2004				dr woj. nr 106
2121			46	dr		Niemica	Golczewo	kamieński	14300	23974	RR.III.MG.7723/3/12/2004 z dnia 18.10.2004				dr woj. nr 106
2122			281			Kosierzewo	Malechowo	slawieński	14500	KO1K/00086426/2	K-GNK.IV-JK-7723-2/1/3/2008 z dnia 26.03.2008 r.				dr woj. nr 207 (obecnie 205)
2123			288			Kosierzewo	Malechowo	slawieński	31500	KO1K/00086426/2	K-GNK.IV-JK-7723-2/1/3/2008 z dnia 26.03.2008 r.				dr woj. nr 207 (obecnie 205)
2124			11			Kosierzewo	Malechowo	slawieński	12900	KO1K/00086426/2	K-GNK.IV-JK-7723-2/1/3/2008 z dnia 26.03.2008 r.				dr woj. nr 207 (obecnie 205)
2125			696			Drzeńsko	Malechowo	slawieński	93400		K-GNK.IV-JK-7723-2/1/3/2008 z dnia 26.03.2008 r.				dr woj. nr 207 (obecnie 205)
2126			292/1			Stary Jarosław	Darłowo	slawieński	20500	KO1K/00085357/0	K-GNK.IV-JK-7723-2/14/2/2006 z dnia 20.03.2008 r.				dr woj. nr 205
2127			291/1			Stary Jarosław	Darłowo	slawieński	17100	KO1K/00085357/0	K-GNK.IV-JK-7723-2/14/2/2006 z dnia 20.03.2008 r.				dr woj. nr 205
2128			294			Stary Jarosław	Darłowo	slawieński	4100	KO1K/00085357/0	K-GNK.IV-JK-7723-2/14/2/2006 z dnia 20.03.2008 r.				dr woj. nr 205

**Stan mienia Województwa Zachodniopomorskiego
(nieruchomości znajdujące się we władaniu Samorządowych Jednostek Organizacyjnych)
na dzień 31.12.2010 r.**

Załącznik nr 1 cd.

2	3	Oznaczenie działki ewidencyjnej								11	12	13	14	15	16
		4	5	6	7	8	9	10							
Nazwa jednostki	Adres jednostki	Numer działki	Użytek	Adres	Obręb	Gmina	Powiat	Powierzchnia [m ²]	Numer KW	Podstawa nabycia prawa własności	Udział	Forma władania	Rodzaj użytkownika	Obecne wykorzystanie	
2129	Zachodniopomorski Zarząd Dróg Wojewódzkich w Koszalinie - DROGI WOJEWÓDZKIE ul. Szczecińska 31, 75-122 Koszalin	250			Krupy	Darłowo	ślawieński	40600	KO1K/00085358/7	K-GNK.IV-JK-7723-2/14/2/2006 z dnia 20.03.2008 r.				dr woj. nr 205	
2130		217/1			Nowy Jarosław	Darłowo	ślawieński	21600	KO1K/00085356/3	K-GNK.IV-JK-7723-2/14/2/2006 z dnia 20.03.2008 r.				dr woj. nr 205	
2131		353			Krupy	Darłowo	ślawieński	28600	KO1K/00085358/7	K-GNK.IV-JK-7723-2/14/2/2006 z dnia 20.03.2008 r.				dr woj. nr 205	
2132		503			Krupy	Darłowo	ślawieński	3400	KO1K/00085358/7	K-GNK.IV-JK-7723-2/14/2/2006 z dnia 20.03.2008 r.				dr woj. nr 205	
2133		54/23			Dąbki	Darłowo	ślawieński	134	48547	K-RR.III-GK-7724-7/12/2002 z dnia 2.09.2002 r.				dr woj. nr 203	
2134		83/1			Dąbki	Darłowo	ślawieński	336	12285	K-RR.III-GK-7724-7/19/2002 z dnia 4.12.2002 r.				dr woj. nr 203	
2135		49			Dąbki	Darłowo	ślawieński	592	14665	K-RR.III-GK-7724-7/18/2002 z dnia 4.12.2002 r.				dr woj. nr 203	
2136		57/3			Dąbki	Darłowo	ślawieński	141	12288	K-RR.III-GK-7724-7/15/2002 z dnia 2.09.2002 r.				dr woj. nr 203	
2137		85/1			ul.Darłowska	Dąbki	Darłowo	ślawieński	375	12286	K-RR.III-GK-7724-13/7/2003 z dnia 13.10.2003 r.				dr woj. nr 203
2138		58			ul.Darłowska	Dąbki	Darłowo	ślawieński	587	12286	K-RR.III-GK-7724-13/6/2003 z dnia 11.07.2003 r.				dr woj. nr 203
2139		35			Darłowo 15	Darłowo-miasto	ślawieński	22856		K-GNK.IV-JK-7723-2/14/1/2006 z dnia 20.03.2008 r.				dr woj. nr 205	
2140		173			Darłowo 12	Darłowo-miasto	ślawieński	11685	KO1K/00086332/6	K-GNK.IV-JK-7723-2/14/1/2006 z dnia 20.03.2008 r.				dr woj. nr 205	
2141		46			Darłowo 12	Darłowo-miasto	ślawieński	10559	KO1K/00086332/6	K-GNK.IV-JK-7723-2/14/1/2006 z dnia 20.03.2008 r.				dr woj. nr 205	
2142		590/6			Kotczewo 1	Wolin	kamieński	6352	23778	RR.III.MG.7723/3/10/2004 z dnia 18.10.2004 i postanowienie RR.III.MG.7723/3/10/2004 z dnia 3.11.2004				dr woj. nr 108	
2143		590/3			Kotczewo 1	Wolin	kamieński	21040	23778	RR.III.MG.7723/3/10/2004 z dnia 18.10.2004 i postanowienie RR.III.MG.7723/3/10/2004 z dnia 3.11.2004				dr woj. nr 108	
2144		25/1	dr		Kłęby	Golczewo	kamieński	19800	23809	RR.III.MG.7723/3/13/2004 z dnia 18.10.2004				dr woj. nr 108	
2145		18	dr		Kłęby	Golczewo	kamieński	17600	23809	RR.III.MG.7723/3/13/2004 z dnia 18.10.2004				dr woj. nr 108	
2146	164/1			Okunica	Pyrzyce	pyrzycki	715		GKN.III.MG.7723/3/22/2008 z dnia 25.05.2008 r.				dr woj. nr 106		

**Stan mienia Województwa Zachodniopomorskiego
(nieruchomości znajdujące się we władaniu Samorządowych Jednostek Organizacyjnych)
na dzień 31.12.2010 r.**

Załącznik nr 1 cd.

	Nazwa jednostki	Adres jednostki	Oznaczenie działki ewidencyjnej							Numer KW	Podstawa nabycia prawa własności	Udział	Forma władania	Rodzaj użytkowania	Obecne wykorzystanie		
			Numer działki	Użytek	Adres	Obręb	Gmina	Powiat	Powierzchnia [m ²]								
	2	3	4	5	6	7	8	9	10	11	12	13	14	15	16		
2147	Zachodniopomorski Zarząd Dróg Wojewódzkich w Koszalinie - DROGI WOJEWÓDZKIE	ul. Szczecińska 31, 75-122 Koszalin	447/3			Kolczewo 1	Wolin	kamieński	24	21888	umowa sprzedaży z dnia 22.10.2003 Repertorium A nr 7215/2003				dr woj. nr 108		
2148			280/3			Iwęcino	Sianów	koszaliński	5000	KO1K/00085574/7	K-GNK.IV-BS-7723-2/18/2006 z dnia 21.06.2007 r.				dr woj. nr 108		
2149			280/1			Iwęcino	Sianów	koszaliński	6100	KO1K/00085574/7	K-GNK.IV-BS-7723-2/18/2006 z dnia 21.06.2007 r.				dr woj. nr 108		
2150			331/3			Iwęcino	Sianów	koszaliński	45800	KO1K/00085574/7	K-GNK.IV-BS-7723-2/18/2006 z dnia 21.06.2007 r.				dr woj. nr 108		
2151			669/1			Trzebież 4	Police	policki	137	30090	GG-AP-7430/g/42/07 z dnia 8.08.2007 r.					dr woj. nr 114	
2152					21/1			Dębno 4	Dębno	myśliborski	584		umowa sprzedaży z dnia 21.09.2007 Repertorium A nr 6889/2007				dr woj. nr 103
2153					104/9			Uniemiśl	Police	policki	6	31309	GG-AP-7430/g74/07 z dnia 30.11.2007 r.				dr woj. nr 114
2154					480/3			Police 1	Police-miasto	policki	169	20239	RR.III.JD-7724/28/2002 z dnia 20.08.2002 r.				dr woj. nr 114
2155					25/2			Młyniska	Dębno	myśliborski	400	40975	GKN.III.MG.7723/3/8/2007 z dnia 12.12.2007 r.				dr woj. nr 129
2156					11			Młyniska	Dębno	myśliborski	6200	40975	GKN.III.MG.7723/3/8/2007 z dnia 12.12.2007 r.				dr woj. nr 129
2157					622			Sarbinowo	Dębno	myśliborski	13900	40976	GKN.III.MG.7723/3/8/2007 z dnia 12.12.2007 r.				dr woj. nr 129
2158					630			Sarbinowo	Dębno	myśliborski	4900	40976	GKN.III.MG.7723/3/8/2007 z dnia 12.12.2007 r.				dr woj. nr 129
2159					23/1			Dębno 4	Dębno	myśliborski	77		umowa sprzedaży z dnia 21.09.2007 Repertorium A nr 6889/2007				dr woj. nr 103
2160					97/5			Dębno 4	Dębno	myśliborski	196		umowa sprzedaży z dnia 21.09.2007 Repertorium A nr 6877/2007				dr woj. nr 103
2161					6/3			Mostkowo	Barlinek	myśliborski	1230		decyzja zatwierdzająca podział RB.V.7430_4_02 z dnia 15.02.2002				dr woj. nr 156
2162					141/1			Barlinek 2	Barlinek	myśliborski	10224	36866	RR.III.LT.7723/3/13/2003 z dnia 12.12.2003 r.				dr woj. nr 151
2163					62/1			Niedalino	Świeszyno	koszaliński	900	KO1K/00085490/4	K-GNK.IV-BS-7723-2/17/2/2006 z dnia 27.06.2007 r.				dr woj. nr 167
2164					299			Niedalino	Świeszyno	koszaliński	24400	KO1K/00085490/4	K-GNK.IV-BS-7723-2/17/2/2006 z dnia 27.06.2007 r.				dr woj. nr 167
2165					297			Niedalino	Świeszyno	koszaliński	69200	KO1K/00085490/4	K-GNK.IV-BS-7723-2/17/2/2006 z dnia 27.06.2007 r.				dr woj. nr 167
2166					128			Niedalino	Świeszyno	koszaliński	10800	KO1K/00085490/4	K-GNK.IV-BS-7723-2/17/2/2006 z dnia 27.06.2007 r.				dr woj. nr 167

**Stan mienia Województwa Zachodniopomorskiego
(nieruchomości znajdujące się we władaniu Samorządowych Jednostek Organizacyjnych)
na dzień 31.12.2010 r.**

Załącznik nr 1 cd.

	Nazwa jednostki	Adres jednostki	Oznaczenie działki ewidencyjnej							Numer KW	Podstawa nabycia prawa własności	Udział	Forma władania	Rodzaj użytkowania	Obecne wykorzystanie
			Numer działki	Użytek	Adres	Obręb	Gmina	Powiat	Powierzchnia [m ²]						
	2	3	4	5	6	7	8	9	10	11	12	13	14	15	16
2167	Zachodniopomorski Zarząd Dróg Wojewódzkich w Koszalinie - DROGI WOJEWÓDZKIE	ul. Szczecińska 31, 75-122 Koszalin	143			Niedalino	Świeszyno	koszaliński	2000	KO1K/00085490/4	K-GNK.IV-BS-7723-2/17/2/2006 z dnia 27.06.2007 r.				dr woj. nr 167
2168			27			Niedalino	Świeszyno	koszaliński	9400	KO1K/00085490/4	K-GNK.IV-BS-7723-2/17/2/2006 z dnia 27.06.2007 r.				dr woj. nr 167
2169			38			Strzekęcino	Świeszyno	koszaliński	11100		K-GNK.IV-BS-7723-2/17/1/2006 z dnia 27.06.2007 r.				dr woj. nr 167
2170			670/1			Świeszyno	Świeszyno	koszaliński	59400	KO1K/00085555/8	K-GNK.IV-BS-7723-2/17/1/2006 z dnia 27.06.2007 r.				dr woj. nr 167
2171			132/2			Konikowo	Świeszyno	koszaliński	40000	KO1K/00085554/1	K-GNK.IV-BS-7723-2/17/1/2006 z dnia 27.06.2007 r.				dr woj. nr 167
2172			80			Gorzębądz	Sianów	koszaliński	5700	KO1K/00085570/9	K-GNK.IV-BS-7723-2/18/2006 z dnia 21.06.2007 r.				dr woj. nr 203
2173			79			Gorzębądz	Sianów	koszaliński	18400	KO1K/00085570/9	K-GNK.IV-BS-7723-2/18/2006 z dnia 21.06.2007 r.				dr woj. nr 203
2174			135			Mokre	Sianów	koszaliński	44042	KO1K/00085559/6	K-GNK.IV-BS-7723-2/20/1/2006 z dnia 9.10.2007 r.				dr woj. nr 206
2175			92			Szczeglino	Sianów	koszaliński	42100	KO1K/00085562/0	K-GNK.IV-BS-7723-2/20/1/2006 z dnia 9.10.2007 r.				dr woj. nr 206
2176			25			Szczeglino	Sianów	koszaliński	4200	KO1K/00085562/0	K-GNK.IV-BS-7723-2/20/1/2006 z dnia 9.10.2007 r.				dr woj. nr 206
2177			547/1			Węgorzewo	Sianów	koszaliński	16200	KO1K/00085561/3	K-GNK.IV-BS-7723-2/20/1/2006 z dnia 9.10.2007 r.				dr woj. nr 206
2178			229			Szczeglino	Sianów	koszaliński	10600	KO1K/00085562/0	K-GNK.IV-BS-7723-2/20/1/2006 z dnia 9.10.2007 r.				dr woj. nr 206
2179			216			Maszkowo	Sianów	koszaliński	59800	KO1K/00085560/6	K-GNK.IV-BS-7723-2/20/1/2006 z dnia 9.10.2007 r.				dr woj. nr 206
2180			685/44			Trzebież 4	Police	policki	755		decyzja zatwierdzająca podział GG-AP-7430/g/21/04 z dnia 5.11.2004 r.				dr woj. nr 206
2181			17			Rzepakowo	Sianów	koszaliński	25000	KO1K/00085573/0	K-GNK.IV-BS-7723-2/18/2006 z dnia 21.06.2007 r.				dr woj. nr 203
2182			110			Sucha Koszalińska	Sianów	koszaliński	44100	KO1K/00085572/3	K-GNK.IV-BS-7723-2/18/2006 z dnia 21.06.2007 r.				dr woj. nr 203
2183			102/2			Skibno	Sianów	koszaliński	1200	KO1K/00085571/6	K-GNK.IV-BS-7723-2/18/2006 z dnia 21.06.2007 r.				dr woj. nr 203
2184			102/1			Skibno	Sianów	koszaliński	16900	KO1K/00085571/6	K-GNK.IV-BS-7723-2/18/2006 z dnia 21.06.2007 r.				dr woj. nr 203

**Stan mienia Województwa Zachodniopomorskiego
(nieruchomości znajdujące się we władaniu Samorządowych Jednostek Organizacyjnych)
na dzień 31.12.2010 r.**

Załącznik nr 1 cd.

	Nazwa jednostki	Adres jednostki	Oznaczenie działki ewidencyjnej							Numer KW	Podstawa nabycia prawa własności	Udział	Forma władania	Rodzaj użytkowania	Obecne wykorzystanie
			Numer działki	Użytek	Adres	Obręb	Gmina	Powiat	Powierzchnia [m ²]						
	2	3	4	5	6	7	8	9	10	11	12	13	14	15	16
2185	Zachodniopomorski Zarząd Dróg Wojewódzkich w Koszalinie - DROGI WOJEWÓDZKIE	ul. Szczecińska 31, 75-122 Koszalin	19/1		Rzeczycza Wielka	Polanów	koszaliński	64100	KO1K/00085568/2	K-GNK.IV-BS-7723-2/20/2/2006 z dnia 9.10.2007 r.					dr woj. nr 206
2186			60		Rzeczycza Wielka	Polanów	koszaliński	27100	KO1K/00085568/2	K-GNK.IV-BS-7723-2/20/2/2006 z dnia 9.10.2007 r.					dr woj. nr 206
2187			524		Wielin	Polanów	koszaliński	37500	KO1K/00085489/4	K-GNK.IV-BS-7723-2/20/1/2006 z dnia 9.10.2007 r.					dr woj. nr 208
2188			130/1		Wielin	Polanów	koszaliński	55300	KO1K/00085489/4	K-GNK.IV-BS-7723-2/20/1/2006 z dnia 9.10.2007 r.					dr woj. nr 208
2189			117		Wielin	Polanów	koszaliński	6500	KO1K/00085489/4	K-GNK.IV-BS-7723-2/20/1/2006 z dnia 9.10.2007 r.					dr woj. nr 208
2190			509		Warblewo	Polanów	koszaliński	19600	KO1K/00085567/5	K-GNK.IV-BS-7723-2/20/2/2006 z dnia 9.10.2007 r.					dr woj. nr 206
2191			13		Jacinki	Polanów	koszaliński	52400	KO1K/00085563/7	K-GNK.IV-BS-7723-2/20/2/2006 z dnia 9.10.2007 r.					dr woj. nr 206
2192			517		Dadzewo	Polanów	koszaliński	10700	KO1K/00085564/4	K-GNK.IV-BS-7723-2/20/2/2006 z dnia 9.10.2007 r.					dr woj. nr 206
2193			16		Dadzewo	Polanów	koszaliński	19500	KO1K/00085564/4	K-GNK.IV-BS-7723-2/20/2/2006 z dnia 9.10.2007 r.					dr woj. nr 206
2194			371		Naclaw	Polanów	koszaliński	3200	KO1K/00085566/8	K-GNK.IV-BS-7723-2/20/2/2006 z dnia 9.10.2007 r.					dr woj. nr 206
2195			370		Naclaw	Polanów	koszaliński	3900	KO1K/00085566/8	K-GNK.IV-BS-7723-2/20/2/2006 z dnia 9.10.2007 r.					dr woj. nr 206
2196			35		Naclaw	Polanów	koszaliński	45600	KO1K/00085566/8	K-GNK.IV-BS-7723-2/20/2/2006 z dnia 9.10.2007 r.					dr woj. nr 206
2197			33		Naclaw	Polanów	koszaliński	4800	KO1K/00085566/8	K-GNK.IV-BS-7723-2/20/2/2006 z dnia 9.10.2007 r.					dr woj. nr 206
2198			363		Naclaw	Polanów	koszaliński	42700	KO1K/00085566/8	K-GNK.IV-BS-7723-2/20/2/2006 z dnia 9.10.2007 r.					dr woj. nr 206
2199			34/4		Naclaw	Polanów	koszaliński	1102	KO1K/00085566/8	K-GNK.IV-BS-7723-2/20/2/2006 z dnia 9.10.2007 r.					dr woj. nr 206
2200			34/2		Naclaw	Polanów	koszaliński	5431	KO1K/00085566/8	K-GNK.IV-BS-7723-2/20/2/2006 z dnia 9.10.2007 r.					dr woj. nr 206

**Stan mienia Województwa Zachodniopomorskiego
(nieruchomości znajdujące się we władaniu Samorządowych Jednostek Organizacyjnych)
na dzień 31.12.2010 r.**

Załącznik nr 1 cd.

2	3	Oznaczenie działki ewidencyjnej								11	12	13	14	15	16	
		4	5	6	7	8	9	10								
Nazwa jednostki	Adres jednostki	Numer działki	Użytek	Adres	Obręb	Gmina	Powiat	Powierzchnia [m ²]	Numer KW	Podstawa nabycia prawa własności	Udział	Forma władania	Rodzaj użytkowania	Obecne wykorzystanie		
2201	Zachodniopomorski Zarząd Dróg Wojewódzkich w Koszalinie - DROGI WOJEWÓDZKIE	ul. Szczecińska 31, 75-122 Koszalin	5/38			Naclaw	Polanów	koszaliński	2420	KO1K/00085566/8	K-GNK.IV-BS-7723-2/20/2/2006 z dnia 9.10.2007 r.				dr woj. nr 206	
2202			117			Kościernica	Polanów	koszaliński	12900		K-GNK.IV-BS-7723-2/20/2/2006 z dnia 9.10.2007 r.				dr woj. nr 206	
2203			379/1			Kościernica	Polanów	koszaliński	15800		K-GNK.IV-BS-7723-2/20/2/2006 z dnia 9.10.2007 r.				dr woj. nr 206	
2204			35			Kościernica	Polanów	koszaliński	21300		K-GNK.IV-BS-7723-2/20/2/2006 z dnia 9.10.2007 r.				dr woj. nr 206	
2205			36			Kościernica	Polanów	koszaliński	3800		K-GNK.IV-BS-7723-2/20/2/2006 z dnia 9.10.2007 r.				dr woj. nr 206	
2206			25				Polanów 7	Polanów-miasto	koszaliński	17774		umowa sprzedaży z dnia 10.07.2008 Repertorium A nr 6324/2008				dr woj. nr 205
2207			2/1				Polanów 7	Polanów-miasto	koszaliński	120		umowa sprzedaży z dnia 10.07.2008 Repertorium A nr 6324/2008				dr woj. nr 205
2208			1/1				Polanów 7	Polanów-miasto	koszaliński	30		umowa sprzedaży z dnia 10.07.2008 Repertorium A nr 6324/2008				dr woj. nr 205
2209			15				Polanów 6	Polanów-miasto	koszaliński	10057	KO1K/00085488/7	K-GNK.IV-BS-7723-2/20/3/2006 z dnia 9.10.2007 r.				dr woj. nr 206
2210			38				Polanów 6	Polanów-miasto	koszaliński	23562		umowa sprzedaży z dnia 10.07.2008 Repertorium A nr 6324/2008				dr woj. nr 205
2211			12/4				Polanów 5	Polanów-miasto	koszaliński	165		umowa sprzedaży z dnia 10.07.2008 Repertorium A nr 6324/2008				dr woj. nr 205
2212			12/3				Polanów 5	Polanów-miasto	koszaliński	129		umowa sprzedaży z dnia 10.07.2008 Repertorium A nr 6324/2008				dr woj. nr 205
2213			4				Polanów 4	Polanów-miasto	koszaliński	7291	KO1K/00086633/6	K-GNK.IV-BS-7723-2/19/4/2006 z dnia 16.07.2007 r.				dr woj. nr 205
2214			153/1				Polanów 4	Polanów-miasto	koszaliński	2873		umowa sprzedaży z dnia 10.07.2008 Repertorium A nr 6324/2008				dr woj. nr 205
2215			160/4				Polanów 4	Polanów-miasto	koszaliński	266		umowa sprzedaży z dnia 10.07.2008 Repertorium A nr 6324/2008				dr woj. nr 205
2216			159/1				Polanów 4	Polanów-miasto	koszaliński	64		umowa sprzedaży z dnia 10.07.2008 Repertorium A nr 6324/2008				dr woj. nr 205

Stan mienia Województwa Zachodniopomorskiego
(nieruchomości znajdujące się we władaniu Samorządowych Jednostek Organizacyjnych)
na dzień 31.12.2010 r.

Załącznik nr 1 cd.

2	3	Oznaczenie działki ewidencyjnej								11	12	13	14	15	16
		4	5	6	7	8	9	10							
Nazwa jednostki	Adres jednostki	Numer działki	Użytek	Adres	Obręb	Gmina	Powiat	Powierzchnia [m ²]	Numer KW	Podstawa nabycia prawa własności	Udział	Forma władania	Rodzaj użytkowania	Obecne wykorzystanie	
2217	Zachodniopomorski Zarząd Dróg Wojewódzkich w Koszalinie - DROGI WOJEWÓDZKIE	ul. Szczecińska 31, 75-122 Koszalin	1			Polanów 3	Polanów-miasto	koszaliński	24739	KO1K/00085492/8	K-GNK.IV-BS-7723-2/20/3/2006 z dnia 9.10.2007 r.				dr woj. nr 206
2218			158/1			Polanów 4	Polanów-miasto	koszaliński	148		umowa sprzedaży z dnia 10.07.2008 Repertorium A nr 6324/2008				dr woj. nr 205
2219			179			Polanów 2	Polanów-miasto	koszaliński	3461	KO1K/00086330/2	K-GNK.IV-BS-7723-2/20/3/2006 z dnia 9.10.2007 r.				dr woj. nr 206
2220			178			Polanów 2	Polanów-miasto	koszaliński	7047	KO1K/00086330/2	K-GNK.IV-BS-7723-2/20/3/2006 z dnia 9.10.2007 r.				dr woj. nr 206
2221			141/1			Polanów 2	Polanów-miasto	koszaliński	22		umowa sprzedaży z dnia 08.07.2008 Repertorium A nr 6180/2008				dr woj. nr 205
2222			230/2			Polanów 2	Polanów-miasto	koszaliński	163		umowa sprzedaży z dnia 10.07.2008 Repertorium A nr 6324/2008				dr woj. nr 205
2223			208/3			Polanów 2	Polanów-miasto	koszaliński	406		umowa sprzedaży z dnia 10.07.2008 Repertorium A nr 6324/2008				dr woj. nr 205
2224			230/1			Polanów 2	Polanów-miasto	koszaliński	41		umowa sprzedaży z dnia 10.07.2008 Repertorium A nr 6324/2008				dr woj. nr 205
2225			186/2			Polanów 2	Polanów-miasto	koszaliński	73		umowa sprzedaży z dnia 10.07.2008 Repertorium A nr 6324/2008				dr woj. nr 156
2226			11			Polanów 1	Polanów-miasto	koszaliński	35336		K-GNK.IV-BS-7723-2/19/4/2006 z dnia 16.07.2007 r.				dr woj. nr 205
2227			23/12			Rosnowo	Manowo	koszaliński	33	62365	K.GKN.III.KO-7724-2/1/2002 z dnia 4 luty 2002 r.				dr woj. nr 168
2228			23/5			Rosnowo	Manowo	koszaliński	6	63985	K-RR.III-BS-7724-7/25/2002 z dnia 18.07.2002 r.				dr woj. nr 168
2229			48			Chociwle	Bobolice	koszaliński	16800		K-GNK.IV-BS-7723-2/19/3/2006 z dnia 16.07.2007 r.				dr woj. nr 205
2230			47			Chociwle	Bobolice	koszaliński	52300		K-GNK.IV-BS-7723-2/19/3/2006 z dnia 16.07.2007 r.				dr woj. nr 205
2231			242			Bobolice 2	Bobolice-miasto	koszaliński	9804		K-GNK.IV-BS-7723-2/19/1/2006 z dnia 16.07.2007 r.				dr woj. nr 205
2232			78/5			Świemino	Biesiekierz	koszaliński	4550	KO1K/00085469/8	K-GNK.IV-BS-7723-2/16/2006 z dnia 18.06.2007 r.				dr woj. nr 166
2233			219/1			Strzeżenice	Będzino	koszaliński	16300	KO1K/00086535/9	K-GNK.IV-BS-7723-2/22/1/2006z dnia 2.07.2007 r.				dr woj. nr 165

Stan mienia Województwa Zachodniopomorskiego
(nieruchomości znajdujące się we władaniu Samorządowych Jednostek Organizacyjnych)
na dzień 31.12.2010 r.

Załącznik nr 1 cd.

Nazwa jednostki	Adres jednostki	Oznaczenie działki ewidencyjnej							Numer KW	Podstawa nabycia prawa własności	Udział	Forma władania	Rodzaj użytkowania	Obecne wykorzystanie
		Numer działki	Użytek	Adres	Obręb	Gmina	Powiat	Powierzchnia [m ²]						
2	3	4	5	6	7	8	9	10	11	12	13	14	15	16
2234		228/1			Strzeżenice	Będzino	koszaliński	27600	KO1K/00086535/9	K-GNK.IV-BS-7723-2/22/1/2006z dnia 2.07.2007 r.				dr woj. nr 165
2235		237/6			Mścice	Będzino	koszaliński	5645	KO1K/00086329/2	K-GNK.IV-BS-7723-2/22/1/2006z dnia 2.07.2007 r.				dr woj. nr 165
2236		237/8			Mścice	Będzino	koszaliński	1042	KO1K/00086329/2	K-GNK.IV-BS-7723-2/22/1/2006z dnia 2.07.2007 r.				dr woj. nr 165
2237		238			Mścice	Będzino	koszaliński	34800	KO1K/00086329/2	K-GNK.IV-BS-7723-2/22/1/2006z dnia 2.07.2007 r.				dr woj. nr 165
2238		446/5	dr		Zieleniewo	Rewal	gryficki	46300	31544	RR.III.LT.7223/3/8/2003 z dnia 7 sierpnia 2003				dr woj. nr 102
2239		271/1			Wrzosowo	Kamień Pomorski	kamieński	138300	24043	RR.III.MG.7723/3/11/2004 z dnia 18.10.2004				dr woj. nr 107
2240		319/5			Barwice 03	Barwice-miasto	szczecinecki	24	38702	K-RR.III-EŚ-7724-7/22/2002 z dnia 16.07.2002 r.				dr woj. nr 102
2241		66	dr		Strzegowo	Wolin	kamieński	34586	23818	RR.III.MG.7723/3/13/2004 z dnia 18.10.2004				dr woj. nr 108
2242		108/19	dr		Dobropole	Wolin	kamieński	25	24595	umowa sprzedaży z dnia 7.12.2005 Repertorium A nr 8915/2005				dr woj. nr 107
2243		108/23	dr		Dobropole	Wolin	kamieński	26	24594	umowa sprzedaży z dnia 7.12.2005 Repertorium A nr 8933/2005				dr woj. nr 107
2244		108/21	dr		Dobropole	Wolin	kamieński	27	24596	umowa sprzedaży z dnia 7.12.2005 Repertorium A nr 8924/2005				dr woj. nr 107
2245		106			Dobropole	Wolin	kamieński	4600	24136	RR.III.MG.7723/3/11/2004 z dnia 18.10.2004				dr woj. nr 107
2246		104			Dobropole	Wolin	kamieński	5400	24136	RR.III.MG.7723/3/11/2004 z dnia 18.10.2004				dr woj. nr 107
2247		73			Dobropole	Wolin	kamieński	6300	24136	RR.III.MG.7723/3/11/2004 z dnia 18.10.2004				dr woj. nr 107
2248		36			Dobropole	Wolin	kamieński	12700	24136	RR.III.MG.7723/3/11/2004 z dnia 18.10.2004				dr woj. nr 107
2249		247/2			Rekowo	Kamień Pomorski	kamieński	952		umowa sprzedaży z dnia 15.11.2006 Repertorium A nr 7673/2006				dr woj. nr 107
2250		269/2			Rekowo	Kamień Pomorski	kamieński	227		umowa sprzedaży z dnia 15.11.2006 Repertorium A nr 7673/2006				dr woj. nr 107
2251		111/26			Rekowo	Kamień Pomorski	kamieński	105		umowa sprzedaży z dnia 15.11.2006 Repertorium A nr 7673/2006				dr woj. nr 107
2252		111/39	dr		Rekowo	Kamień Pomorski	kamieński	54	24521	umowa sprzedaży z dnia 15.11.2005 Repertorium A nr 8091/2005				dr woj. nr 107

**Stan mienia Województwa Zachodniopomorskiego
(nieruchomości znajdujące się we władaniu Samorządowych Jednostek Organizacyjnych)
na dzień 31.12.2010 r.**

Załącznik nr 1 cd.

2	3	Oznaczenie działki ewidencyjnej							11	12	13	14	15	16
		4	5	6	7	8	9	10						
Nazwa jednostki	Adres jednostki	Numer działki	Użytek	Adres	Obręb	Gmina	Powiat	Powierzchnia [m ²]	Numer KW	Podstawa nabycia prawa własności	Udział	Forma władania	Rodzaj użytkowania	Obecne wykorzystanie
Zachodniopomorski Zarząd Dróg Wojewódzkich w Koszalinie - DROGI WOJEWÓDZKIE	ul. Szczecińska 31, 75-122 Koszalin	111/37	dr		Rekowo	Kamień Pomorski	kamieński	48	23550	umowa sprzedaży z dnia 16.12.2004 Repertorium A nr 8423/2004				dr woj. nr 107
2253														
2254		111/20	dr		Rekowo	Kamień Pomorski	kamieński	125	23583	umowa sprzedaży z dnia 16.12.2004 Repertorium A nr 8450/2004				dr woj. nr 107
2255		111/35	dr		Rekowo	Kamień Pomorski	kamieński	11	23557	umowa sprzedaży z dnia 16.12.2004 Repertorium A nr 8432/2004				dr woj. nr 107
2256		122			Rekowo	Kamień Pomorski	kamieński	27500	24043	RR.III.MG.7723/3/11/2004 z dnia 18.10.2004				dr woj. nr 107
2257		19			Rekowo	Kamień Pomorski	kamieński	21400	24043	RR.III.MG.7723/3/11/2004 z dnia 18.10.2004				dr woj. nr 107
2258		18			Rekowo	Kamień Pomorski	kamieński	900	24043	RR.III.MG.7723/3/11/2004 z dnia 18.10.2004				dr woj. nr 107
2259		241			Rekowo	Kamień Pomorski	kamieński	8900	24043	RR.III.MG.7723/3/11/2004 z dnia 18.10.2004				dr woj. nr 107
2260		170		ul.Nowowiejska	Wisielka	Wolin	kamieński	11614	23778	RR.III.MG.7723/3/10/2004 z dnia 18.10.2004 i postanowienie RR.III.MG.7723/3/10/2004 z dnia 3.11.2004				dr woj. nr 102
2261		49		ul.Nowowiejska	Wisielka	Wolin	kamieński	21395	23778	RR.III.MG.7723/3/10/2004 z dnia 18.10.2004 i postanowienie RR.III.MG.7723/3/10/2004 z dnia 3.11.2004				dr woj. nr 102
2262		35/1	dr		Stuchowo	Świerzno	kamieński	20100	23706	RR.III.MG.7723/3/9/2004 z dnia 18.10.2004				dr woj. nr 105
2263		15	dr		Starza	Świerzno	kamieński	29900	23706	RR.III.MG.7723/3/9/2004 z dnia 18.10.2004				dr woj. nr 105
2264		23	dr		Stuchowo	Świerzno	kamieński	33600	23706	RR.III.MG.7723/3/9/2004 z dnia 18.10.2004				dr woj. nr 105
2265		3	dr		Stuchowo	Świerzno	kamieński	6800	23706	RR.III.MG.7723/3/9/2004 z dnia 18.10.2004				dr woj. nr 105
2266		386			Kaleń	Świerzno	kamieński	9400	23880	RR.III.MG.7223/3/8/2004 z dnia 18.10.2005				dr woj. nr 103
2267		175			Kaleń	Świerzno	kamieński	13500	23880	RR.III.MG.7223/3/8/2004 z dnia 18.10.2005				dr woj. nr 103
2268		31			Kaleń	Świerzno	kamieński	3000	23880	RR.III.MG.7223/3/8/2004 z dnia 18.10.2005				dr woj. nr 103
2269		153			Kaleń	Świerzno	kamieński	18000	23880	RR.III.MG.7223/3/8/2004 z dnia 18.10.2005				dr woj. nr 103
2270		17			Kaleń	Świerzno	kamieński	1900	23880	RR.III.MG.7223/3/8/2004 z dnia 18.10.2005				dr woj. nr 103
2271		267	dr		Świerzno	Świerzno	kamieński	42100	23706	RR.III.MG.7723/3/9/2004 z dnia 18.10.2004				dr woj. nr 105
2272		206			Świerzno	Świerzno	kamieński	35200	23880	RR.III.MG.7223/3/8/2004 z dnia 18.10.2005				dr woj. nr 103

**Stan mienia Województwa Zachodniopomorskiego
(nieruchomości znajdujące się we władaniu Samorządowych Jednostek Organizacyjnych)
na dzień 31.12.2010 r.**

Załącznik nr 1 cd.

	Nazwa jednostki	Adres jednostki	Oznaczenie działki ewidencyjnej							Numer KW	Podstawa nabycia prawa własności	Udział	Forma władania	Rodzaj użytkowania	Obecne wykorzystanie		
			Numer działki	Użytek	Adres	Obręb	Gmina	Powiat	Powierzchnia [m ²]								
	2	3	4	5	6	7	8	9	10	11	12	13	14	15	16		
2273	Zachodniopomorski Zarząd Dróg Wojewódzkich w Koszalinie - DROGI WOJEWÓDZKIE	ul. Szczecińska 31, 75-122 Koszalin	117			Świerzo	Świerzo	kamieński	53700	23880	RR.III.MG.7223/3/8/2004 z dnia 18.10.2005				dr woj. nr 103		
2274			183			Świerzo	Świerzo	kamieński	6600	23880	RR.III.MG.7223/3/8/2004 z dnia 18.10.2005				dr woj. nr 103		
2275			100			Jatki	Świerzo	kamieński	39600	23880	RR.III.MG.7223/3/8/2004 z dnia 18.10.2005				dr woj. nr 103		
2276			101/1			Jatki	Świerzo	kamieński	146			umowa sprzedaży z dnia 07.12.2005 Repertorium A nr 8951/2005				dr woj. nr 103	
2277			140			Jatki	Świerzo	kamieński	4000	23880	RR.III.MG.7223/3/8/2004 z dnia 18.10.2005				dr woj. nr 103		
2278			127/1			Jatki	Świerzo	kamieński	49300	23880	RR.III.MG.7223/3/8/2004 z dnia 18.10.2005				dr woj. nr 103		
2279			55/29				Świdwin 007	Świdwin-miasto	świdwiński	8			umowa sprzedaży z dnia 31.07.2007 Repertorium A nr 7923/2007				dr woj. nr 204
2280			128/3				Świdwin 007	Świdwin-miasto	świdwiński	125			umowa sprzedaży z dnia 14.09.2007 Repertorium A nr 2759/2007				dr woj. nr 204
2281			55/31				Świdwin 007	Świdwin-miasto	świdwiński	10			umowa sprzedaży z dnia 31.07.2007 Repertorium A nr 7923/2007				dr woj. nr 204
2282			60/3				Świdwin 008	Świdwin-miasto	świdwiński	7			K-RR.III-BS-7724-7/24/2002 z dnia 18.07.2002 r.				dr woj. nr 204
2283			18/9				Świdwin 014	Świdwin-miasto	świdwiński	886			decyzja zatwierdzająca podział PGN.I.6011_7_05 z dnia 5.05.2006				dr woj. nr 204
2284			21/1				Świdwin 014	Świdwin-miasto	świdwiński	73			decyzja zatwierdzająca podział PGN.I.6011_7_05 z dnia 5.05.2006				dr woj. nr 204
2285			195/5				Świdwin 014	Świdwin-miasto	świdwiński	117			decyzja zatwierdzająca podział PGN.I.6011_6_05 z dnia 5.05.2006				dr woj. nr 204
2286			7/2				Polczyńska	Polczyn Zdrój	świdwiński	631	43063		umowa sprzedaży z dnia 20.12.2004 Repertorium A nr 8572/2004				dr woj. nr 151
2287			4/13				Polczyńska	Polczyn Zdrój	świdwiński	13077	43065		umowa sprzedaży z dnia 20.12.2004 Repertorium A nr 8489/2004				dr woj. nr 151
2288			4/15				Polczyńska	Polczyn Zdrój	świdwiński	22	43065		umowa sprzedaży z dnia 20.12.2004 Repertorium A nr 8489/2004				dr woj. nr 151
2289			4	dr			Giżkowo	Kamień Pomorski	kamieński	31139	23972		RR.III.MG.7723/3/12/2004 z dnia 18.10.2004				dr woj. nr 106
2290			14	dr	ul.Armi Krajowej		Śniatowo	Kamień Pomorski	kamieński	30500	23972		RR.III.MG.7723/3/12/2004 z dnia 18.10.2004				dr woj. nr 106
2291			11	dr			Szumiąca	Kamień Pomorski	kamieński	22300	23972		RR.III.MG.7723/3/12/2004 z dnia 18.10.2004				dr woj. nr 106
2292			10	dr			Szumiąca	Kamień Pomorski	kamieński	2100	23972		RR.III.MG.7723/3/12/2004 z dnia 18.10.2004				dr woj. nr 106

Stan mienia Województwa Zachodniopomorskiego
(nieruchomości znajdujące się we władaniu Samorządowych Jednostek Organizacyjnych)
na dzień 31.12.2010 r.

Załącznik nr 1 cd.

	Nazwa jednostki	Adres jednostki	Oznaczenie działki ewidencyjnej							Numer KW	Podstawa nabycia prawa własności	Udział	Forma władania	Rodzaj użytkowania	Obecne wykorzystanie		
			Numer działki	Użytek	Adres	Obręb	Gmina	Powiat	Powierzchnia [m ²]								
	2	3	4	5	6	7	8	9	10	11	12	13	14	15	16		
2293	Zachodniopomorski Zarząd Dróg Wojewódzkich w Koszalinie - DROGI WOJEWÓDZKIE	ul. Szczecińska 31, 75-122 Koszalin	9	dr		Szumiąca	Kamień Pomorski	kamieński	500	23972	RR.III.MG.7723/3/12/2004 z dnia 18.10.2004				dr woj. nr 106		
2294			8/1		Jarzysław	Ploty		gryficki	27200	34504	RR.III.MG.7723/3/2/2005 z dnia 23.03.2005 r.				dr woj. nr 152		
2295			2/2		Jarzysław	Ploty		gryficki	2512	34508	RR.III.MG-7723/3/5/2005 z dnia 23.03.2005 r.				dr woj. nr 152		
2296			2/1		Jarzysław	Ploty		gryficki	1857	34508	RR.III.MG-7723/3/5/2005 z dnia 23.03.2005 r.				dr woj. nr 152		
2297			1/17		Jarzysław	Ploty		gryficki	3967	34508	RR.III.MG-7723/3/5/2005 z dnia 23.03.2005 r.				dr woj. nr 152		
2298			1/16		Jarzysław	Ploty		gryficki	230	34508	RR.III.MG-7723/3/5/2005 z dnia 23.03.2005 r.				dr woj. nr 152		
2299			1/15		Jarzysław	Ploty		gryficki	127	34508	RR.III.MG-7723/3/5/2005 z dnia 23.03.2005 r.				dr woj. nr 152		
2300			25		Jarzysław		Kamień Pomorski		kamieński	8500	24043	RR.III.MG.7723/3/11/2004 z dnia 18.10.2004				dr woj. nr 107	
2301			23		Jarzysław		Kamień Pomorski		kamieński	31900	24043	RR.III.MG.7723/3/11/2004 z dnia 18.10.2004				dr woj. nr 107	
2302			241		Jarszewo		Kamień Pomorski		kamieński	19900	24043	RR.III.MG.7723/3/11/2004 z dnia 18.10.2004				dr woj. nr 107	
2303			240		Jarszewo		Kamień Pomorski		kamieński	24800	24043	RR.III.MG.7723/3/11/2004 z dnia 18.10.2004				dr woj. nr 107	
2304			551/2		Miłachowo		Kamień Pomorski		kamieński	11373		umowa sprzedaży z dnia 16.06.2003 Repertorium A nr 4009/2003				dr woj. nr 107	
2305			3		Miłachowo		Kamień Pomorski		kamieński	20000	24043	RR.III.MG.7723/3/11/2004 z dnia 18.10.2004				dr woj. nr 107	
2306			4/11		Polczyńska		Polczyn Zdrój		świdwiński	967	43064	umowa sprzedaży z dnia 20.12.2004 Repertorium A nr 8471/2004				dr woj. nr 151	
2307			158	dr			Rzewnowo		Kamień Pomorski	kamieński	7200	23972	RR.III.MG.7723/3/12/2004 z dnia 18.10.2004				dr woj. nr 106
2308			147/6	dr			Rzewnowo		Kamień Pomorski	kamieński	272	23972	RR.III.MG.7723/3/12/2004 z dnia 18.10.2004				dr woj. nr 106
2309			151				Rzewnowo		Kamień Pomorski	kamieński	15800	24043	RR.III.MG.7723/3/11/2004 z dnia 18.10.2004				dr woj. nr 107
2310			90				Rzewnowo		Kamień Pomorski	kamieński	66400	24043	RR.III.MG.7723/3/11/2004 z dnia 18.10.2004				dr woj. nr 107
2311			147/8				Rzewnowo		Kamień Pomorski	kamieński	587	24043	RR.III.MG.7723/3/11/2004 z dnia 18.10.2004				dr woj. nr 107
2312			4/1				Grębowo		Kamień Pomorski	kamieński	25000	23814	RR.III.MG.7223/3/8/2004 z dnia 18.10.2005				dr woj. nr 103
2313	20				Mokrawica		Kamień Pomorski	kamieński	5	23814	RR.III.MG.7223/3/8/2004 z dnia 18.10.2005				dr woj. nr 103		
2314	4	dr	ul.Dziwnowska		Kamień Pomorski		Kamień Pomorski-miasto	kamieński	8612	24137	RR.III.MG.7723/3/11/2004 z dnia 18.10.2004				dr woj. nr 107		
2315	265/2	dr-R11a	ul.Gryficka		Kamień Pomorski		Kamień Pomorski	kamieński	90	20739	umowa sprzedaży z dnia 19.12.2001 Repertorium A nr 5533/2001				dr woj. nr 107		

Stan mienia Województwa Zachodniopomorskiego
(nieruchomości znajdujące się we władaniu Samorządowych Jednostek Organizacyjnych)
na dzień 31.12.2010 r.

Załącznik nr 1 cd.

2	3	Oznaczenie działki ewidencyjnej								11	12	13	14	15	16
		4	5	6	7	8	9	10							
Nazwa jednostki	Adres jednostki	Numer działki	Użytek	Adres	Obręb	Gmina	Powiat	Powierzchnia [m ²]	Numer KW	Podstawa nabycia prawa własności	Udział	Forma władania	Rodzaj użytkowania	Obecne wykorzystanie	
2316	Zachodniopomorski Zarząd Dróg Wojewódzkich w Koszalinie - DROGI WOJEWÓDZKIE	ul. Szczecińska 31, 75-122 Koszalin	5/1	dr	ul.Gryficka	Kamień Pomorski 7	Kamień Pomorski	kamieński	1060	23881	RR.III.MG.7223/3/8/2004 z dnia 18.10.2005				dr woj. nr 103
2317			176/2	dr	ul.Szczecińska	Kamień Pomorski 6	Kamień Pomorski-miasto	kamieński	13140	24137	RR.III.MG.7723/3/11/2004 z dnia 18.10.2004				dr woj. nr 107
2318			342/1	dr		Kamień Pomorski 4	Kamień Pomorski-miasto	kamieński	19194	24137	RR.III.MG.7723/3/11/2004 z dnia 18.10.2004				dr woj. nr 107
2319			215/2	dr		Kamień Pomorski 4	Kamień Pomorski-miasto	kamieński	224	24137	RR.III.MG.7723/3/11/2004 z dnia 18.10.2004				dr woj. nr 107
2320			155/1	dr		Kamień Pomorski 4	Kamień Pomorski-miasto	kamieński	9350	24137	RR.III.MG.7723/3/11/2004 z dnia 18.10.2004				dr woj. nr 107
2321			215/1	dr		Kamień Pomorski 4	Kamień Pomorski-miasto	kamieński	13922	24137	RR.III.MG.7723/3/11/2004 z dnia 18.10.2004				dr woj. nr 107
2322			35	dr		Kamień Pomorski 4	Kamień Pomorski-miasto	kamieński	10502	24137	RR.III.MG.7723/3/11/2004 z dnia 18.10.2004				dr woj. nr 107
2323			3	N		Kamień Pomorski 4	Kamień Pomorski-miasto	kamieński	220	24137	RR.III.MG.7723/3/11/2004 z dnia 18.10.2004				dr woj. nr 107
2324			160	dr	ul.Dziwnowska	Kamień Pomorski 1	Kamień Pomorski-miasto	kamieński	55136	24137	RR.III.MG.7723/3/11/2004 z dnia 18.10.2004				dr woj. nr 107
2325			250	dr		Unibórz	Golczewo	kamieński	20500	23809	RR.III.MG.7723/3/13/2004 z dnia 18.10.2004				dr woj. nr 108
2326			253	dr		Sosnowice	Golczewo	kamieński	19000	23809	RR.III.MG.7723/3/13/2004 z dnia 18.10.2004				dr woj. nr 108
2327			278	dr		Samolino	Golczewo	kamieński	42000	23974	RR.III.MG.7723/3/12/2004 z dnia 18.10.2004				dr woj. nr 106
2328			74	dr		Samolino	Golczewo	kamieński	5800	23974	RR.III.MG.7723/3/12/2004 z dnia 18.10.2004				dr woj. nr 106
2329			54/1	dr		Samolino	Golczewo	kamieński	23700	23974	RR.III.MG.7723/3/12/2004 z dnia 18.10.2004				dr woj. nr 106
2330			58/1	dr		Mechowo	Ploty	gryficki	160	30131	RR.III.MG.7723/3/9/2004 z dnia 18.10.2004				dr woj. nr 108
2331			68/3	dr		Mechowo	Ploty	gryficki	98	30207	umowa nieodpłatnego przekazania z dnia 22.11.2001 Repertorium A nr 10051/2001				dr woj. nr 108
2332			60/5	dr		Mechowo	Ploty	gryficki	748	30207	umowa nieodpłatnego przekazania z dnia 22.11.2001 Repertorium A nr 10051/2001				dr woj. nr 108
2333			48/2	dr		Mechowo	Ploty	gryficki	1017	30207	umowa nieodpłatnego przekazania z dnia 22.11.2001 Repertorium A nr 10051/2001				dr woj. nr 108
2334			133/3	dr		Mechowo	Ploty	gryficki	697	30207	umowa nieodpłatnego przekazania z dnia 22.11.2001 Repertorium A nr 10051/2001				dr woj. nr 108

**Stan mienia Województwa Zachodniopomorskiego
(nieruchomości znajdujące się we władaniu Samorządowych Jednostek Organizacyjnych)
na dzień 31.12.2010 r.**

Załącznik nr 1 cd.

2	3	Oznaczenie działki ewidencyjnej							11	12	13	14	15	16
		4	5	6	7	8	9	10						
Nazwa jednostki	Adres jednostki	Numer działki	Użytek	Adres	Obręb	Gmina	Powiat	Powierzchnia [m ²]	Numer KW	Podstawa nabycia prawa własności	Udział	Forma władania	Rodzaj użytkowania	Obecne wykorzystanie
2335		133/1	dr		Mechowo	Ploty	gryficki	7234	30207	umowa nieodpłatnego przekazania z dnia 22.11.2001 Repertorium A nr 10051/2001				dr woj. nr 108
2336		131/1	dr		Mechowo	Ploty	gryficki	10517	30207	umowa nieodpłatnego przekazania z dnia 22.11.2001 Repertorium A nr 10051/2001				dr woj. nr 108
2337		131/4	dr		Mechowo	Ploty	gryficki	99	30207	umowa nieodpłatnego przekazania z dnia 22.11.2001 Repertorium A nr 10051/2001				dr woj. nr 108
2338		131/3	dr		Mechowo	Ploty	gryficki	315	30207	umowa nieodpłatnego przekazania z dnia 22.11.2001 Repertorium A nr 10051/2001				dr woj. nr 108
2339		214/6	dr		Gadom	Golczewo	kamieński	69800	23809	RR.III.MG.7723/3/13/2004 z dnia 18.10.2004				dr woj. nr 108
2340		49	dr		Kretlewo	Golczewo	kamieński	28000	23809	RR.III.MG.7723/3/13/2004 z dnia 18.10.2004				dr woj. nr 108
2341		16/1	dr		Kretlewo	Golczewo	kamieński	4100	23809	RR.III.MG.7723/3/13/2004 z dnia 18.10.2004				dr woj. nr 108
2342		187/1	dr		Baczysław	Golczewo	kamieński	200	23809	RR.III.MG.7723/3/13/2004 z dnia 18.10.2004				dr woj. nr 108
2343		12/4	dr		Kretlewo	Golczewo	kamieński	209	23809	RR.III.MG.7723/3/13/2004 z dnia 18.10.2004				dr woj. nr 108
2344		178/1	dr		Baczysław	Golczewo	kamieński	100	23809	RR.III.MG.7723/3/13/2004 z dnia 18.10.2004				dr woj. nr 108
2345	Zachodniopomorski Zarząd Dróg Wojewódzkich w Koszalinie - DROGI WOJEWÓDZKIE	148/8	dr	ul. Szczecińska 31, 75-122 Koszalin	Baczysław	Golczewo	kamieński	300	23809	RR.III.MG.7723/3/13/2004 z dnia 18.10.2004				dr woj. nr 108
2346		174/1	dr		Baczysław	Golczewo	kamieński	300	23809	RR.III.MG.7723/3/13/2004 z dnia 18.10.2004				dr woj. nr 108
2347		148/4	dr		Baczysław	Golczewo	kamieński	100	23809	RR.III.MG.7723/3/13/2004 z dnia 18.10.2004				dr woj. nr 108
2348		63/1	dr		Baczysław	Golczewo	kamieński	100	23809	RR.III.MG.7723/3/13/2004 z dnia 18.10.2004				dr woj. nr 108
2349		62/1	dr		Baczysław	Golczewo	kamieński	200	23809	RR.III.MG.7723/3/13/2004 z dnia 18.10.2004				dr woj. nr 108
2350		60/1	dr		Baczysław	Golczewo	kamieński	200	23809	RR.III.MG.7723/3/13/2004 z dnia 18.10.2004				dr woj. nr 108
2351		59/1	dr		Baczysław	Golczewo	kamieński	200	23809	RR.III.MG.7723/3/13/2004 z dnia 18.10.2004				dr woj. nr 108
2352		46/1	dr		Baczysław	Golczewo	kamieński	800	23809	RR.III.MG.7723/3/13/2004 z dnia 18.10.2004				dr woj. nr 108
2353		44/5	dr		Baczysław	Golczewo	kamieński	200	23809	RR.III.MG.7723/3/13/2004 z dnia 18.10.2004				dr woj. nr 108
2354		45/1	dr		Baczysław	Golczewo	kamieński	300	23809	RR.III.MG.7723/3/13/2004 z dnia 18.10.2004				dr woj. nr 108

Stan mienia Województwa Zachodniopomorskiego
(nieruchomości znajdujące się we władaniu Samorządowych Jednostek Organizacyjnych)
na dzień 31.12.2010 r.

Załącznik nr 1 cd.

	Nazwa jednostki	Adres jednostki	Oznaczenie działki ewidencyjnej							Numer KW	Podstawa nabycia prawa własności	Udział	Forma władania	Rodzaj użytkowania	Obecne wykorzystanie		
			Numer działki	Użytek	Adres	Obsz. Obręb	Gmina	Powiat	Powierzchnia [m ²]								
	2	3	4	5	6	7	8	9	10	11	12	13	14	15	16		
2355	Zachodniopomorski Zarząd Dróg Wojewódzkich w Koszalinie - DROGI WOJEWÓDZKIE	ul. Szczecińska 31, 75-122 Koszalin	44/3	dr		Baczysław	Golczewo	kamieński	400	23809	RR.III.MG.7723/3/13/2004 z dnia 18.10.2004				dr woj. nr 108		
2356			41/1	dr		Baczysław	Golczewo	kamieński	100	23809	RR.III.MG.7723/3/13/2004 z dnia 18.10.2004				dr woj. nr 108		
2357			28/1	dr		Baczysław	Golczewo	kamieński	500	23809	RR.III.MG.7723/3/13/2004 z dnia 18.10.2004				dr woj. nr 108		
2358			18	dr		Baczysław	Golczewo	kamieński	4900	23809	RR.III.MG.7723/3/13/2004 z dnia 18.10.2004				dr woj. nr 108		
2359			22/1	dr		Baczysław	Golczewo	kamieński	1100	23809	RR.III.MG.7723/3/13/2004 z dnia 18.10.2004				dr woj. nr 108		
2360			15/3	dr		Baczysław	Golczewo	kamieński	400	23809	RR.III.MG.7723/3/13/2004 z dnia 18.10.2004				dr woj. nr 108		
2361			16/1	dr		Baczysław	Golczewo	kamieński	100	23809	RR.III.MG.7723/3/13/2004 z dnia 18.10.2004				dr woj. nr 108		
2362			177/1	dr		Baczysław	Golczewo	kamieński	600	23809	RR.III.MG.7723/3/13/2004 z dnia 18.10.2004				dr woj. nr 108		
2363			176/1	dr		Baczysław	Golczewo	kamieński	600	23809	RR.III.MG.7723/3/13/2004 z dnia 18.10.2004				dr woj. nr 108		
2364			175/1	dr		Baczysław	Golczewo	kamieński	300	23809	RR.III.MG.7723/3/13/2004 z dnia 18.10.2004				dr woj. nr 108		
2365			164/1	dr		Baczysław	Golczewo	kamieński	100	23809	RR.III.MG.7723/3/13/2004 z dnia 18.10.2004				dr woj. nr 108		
2366			160/1	dr		Baczysław	Golczewo	kamieński	200	23809	RR.III.MG.7723/3/13/2004 z dnia 18.10.2004				dr woj. nr 108		
2367			158/1	dr		Baczysław	Golczewo	kamieński	200	23809	RR.III.MG.7723/3/13/2004 z dnia 18.10.2004				dr woj. nr 108		
2368			154/1	dr		Baczysław	Golczewo	kamieński	100	23809	RR.III.MG.7723/3/13/2004 z dnia 18.10.2004				dr woj. nr 108		
2369			157/1	dr		Baczysław	Golczewo	kamieński	100	23809	RR.III.MG.7723/3/13/2004 z dnia 18.10.2004				dr woj. nr 108		
2370			151/1	dr		Baczysław	Golczewo	kamieński	500	23809	RR.III.MG.7723/3/13/2004 z dnia 18.10.2004				dr woj. nr 108		
2371			150/1	dr		Baczysław	Golczewo	kamieński	100	23809	RR.III.MG.7723/3/13/2004 z dnia 18.10.2004				dr woj. nr 108		
2372			131/4	dr		Baczysław	Golczewo	kamieński	100	23809	RR.III.MG.7723/3/13/2004 z dnia 18.10.2004				dr woj. nr 108		
2373					149/1	dr		Baczysław	Golczewo	kamieński	200	23809	RR.III.MG.7723/3/13/2004 z dnia 18.10.2004				dr woj. nr 108
2374					113/1	dr		Baczysław	Golczewo	kamieński	200	23809	RR.III.MG.7723/3/13/2004 z dnia 18.10.2004				dr woj. nr 108
2375			23	dr		Baczysław	Golczewo	kamieński	33500	23809	RR.III.MG.7723/3/13/2004 z dnia 18.10.2004				dr woj. nr 108		
2376			64	dr		Koplińskie	Golczewo	kamieński	18400	23974	RR.III.MG.7723/3/12/2004 z dnia 18.10.2004				dr woj. nr 106		
2377			622	dr	Pomorska Nowa Szosa	Kamieńska	Golczewo	kamieński	58499	23809	RR.III.MG.7723/3/13/2004 z dnia 18.10.2004				dr woj. nr 108		
2378			455	dr	Pomorska	Kamieńska	Golczewo	kamieński	29213	23809	RR.III.MG.7723/3/13/2004 z dnia 18.10.2004				dr woj. nr 108		

Stan mienia Województwa Zachodniopomorskiego
(nieruchomości znajdujące się we władaniu Samorządowych Jednostek Organizacyjnych)
na dzień 31.12.2010 r.

Załącznik nr 1 cd.

2	3	Oznaczenie działki ewidencyjnej								11	12	13	14	15	16	
		4	5	6	7	8	9	10								
Nazwa jednostki	Adres jednostki	Numer działki	Użytek	Adres	Obręb	Gmina	Powiat	Powierzchnia [m ²]	Numer KW	Podstawa nabycia prawa własności	Udział	Forma władania	Rodzaj użytkowania	Obecne wykorzystanie		
2379	Zachodniopomorski Zarząd Dróg Wojewódzkich w Koszalinie - DROGI WOJEWÓDZKIE	ul. Szczecińska 31, 75-122 Koszalin	252/3	dr	Witosa	Golczewo 7	Golczewo-miasto	kamieński	33039	23817	RR.III.MG.7723/3/13/2004 z dnia 18.10.2004				dr woj. nr 108	
2380			454	dr	Pomorska	Wysoka Kamieńska	Golczewo	kamieński	37392	23809	RR.III.MG.7723/3/13/2004 z dnia 18.10.2004				dr woj. nr 108	
2381			309/2	dr	Kamieńska	Golczewo 6	Golczewo-miasto	kamieński	796	23817	RR.III.MG.7723/3/13/2004 z dnia 18.10.2004				dr woj. nr 108	
2382			312	dr	Witosa	Golczewo 6	Golczewo-miasto	kamieński	8194	23817	RR.III.MG.7723/3/13/2004 z dnia 18.10.2004				dr woj. nr 108	
2383			232	dr	Niepodległości	Golczewo 3	Golczewo-miasto	kamieński	2215	23945	RR.III.MG.7723/3/12/2004 z dnia 18.10.2004				dr woj. nr 106	
2384			205/1	dr	Kamieńska	Golczewo 3	Golczewo-miasto	kamieński	16398	23945	RR.III.MG.7723/3/12/2004 z dnia 18.10.2004				dr woj. nr 106	
2385			281/1	dr	Krótką	Golczewo 3	Golczewo-miasto	kamieński	10469	23817	RR.III.MG.7723/3/13/2004 z dnia 18.10.2004				dr woj. nr 108	
2386			18	dr	Krótką	Golczewo 3	Golczewo-miasto	kamieński	13037	23817	RR.III.MG.7723/3/13/2004 z dnia 18.10.2004				dr woj. nr 108	
2387			267	dr	Zwycięstwa	Golczewo 3	Golczewo-miasto	kamieński	8380	23817	RR.III.MG.7723/3/13/2004 z dnia 18.10.2004				dr woj. nr 108	
2388			4/9				Polczyńska	Polczyn Zdrój	świdwiński	53		umowa sprzedaży z dnia 20.12.2004 Repertorium A nr 8441/2004				dr woj. nr 151
2389			9/6				Polczyńska	Polczyn Zdrój	świdwiński	135	43068	umowa sprzedaży z dnia 20.12.2004 Repertorium A nr 8480/2004				dr woj. nr 151
2390			21	dr	Kamieńska	Golczewo 1	Golczewo-miasto	kamieński	11551	23945	RR.III.MG.7723/3/12/2004 z dnia 18.10.2004				dr woj. nr 106	
2391			119				Dziwnówek	Dziwnów	kamieński	159	24329	RR.III.MG.7723/3/11/2004 z dnia 18.10.2004				dr woj. nr 107
2392			158				Dziwnówek	Dziwnów	kamieński	743	23954	RR.III.MG.7723/3/11/2004 z dnia 18.10.2004				dr woj. nr 107
2393			146				Dziwnówek	Dziwnów	kamieński	27384	23954	RR.III.MG.7723/3/11/2004 z dnia 18.10.2004				dr woj. nr 107
2394			560				Dziwnów	Dziwnów	kamieński	126	23744	RR.III.MG.7723/3/10/2004 z dnia 18.10.2004 i postanowienie RR.III.MG.7723/3/10/2004 z dnia 3.11.2004				dr woj. nr 102
2395			606/4	dr	Wybrzeże Kościuszkowskie	Dziwnów	Dziwnów	kamieński	177	23744	RR.III.MG.7723/3/10/2004 z dnia 18.10.2004 i postanowienie RR.III.MG.7723/3/10/2004 z dnia 3.11.2004					dr woj. nr 102
2396			844	dr			Międzywodzie	Dziwnów	kamieński	45901	23744	RR.III.MG.7723/3/10/2004 z dnia 18.10.2004 i postanowienie RR.III.MG.7723/3/10/2004 z dnia 3.11.2004				dr woj. nr 102
2397			754	dr	ul.Armi Krajowej		Międzywodzie	Dziwnów	kamieński	32991	23744	RR.III.MG.7723/3/10/2004 z dnia 18.10.2004 i postanowienie RR.III.MG.7723/3/10/2004 z dnia 3.11.2004				dr woj. nr 102

Stan mienia Województwa Zachodniopomorskiego
(nieruchomości znajdujące się we władaniu Samorządowych Jednostek Organizacyjnych)
na dzień 31.12.2010 r.

Załącznik nr 1 cd.

Nazwa jednostki	Adres jednostki	Oznaczenie działki ewidencyjnej								Numer KW	Podstawa nabycia prawa własności	Udział	Forma władania	Rodzaj użytkowania	Obecne wykorzystanie
		Numer działki	Użytek	Adres	Obręb	Gmina	Powiat	Powierzchnia [m ²]							
2	3	4	5	6	7	8	9	10	11	12	13	14	15	16	
2398		219	dr	ul.Armi Krajowej	Międzywodzie	Dziwnów	kamieński	30643	23744	RR.III.MG.7723/3/10/2004 z dnia 18.10.2004 i postanowienie RR.III.MG.7723/3/10/2004 z dnia 3.11.2004				dr woj. nr 102	
2399		153	dr	ul.Armi Krajowej	Międzywodzie	Dziwnów	kamieński	20620	23744	RR.III.MG.7723/3/10/2004 z dnia 18.10.2004 i postanowienie RR.III.MG.7723/3/10/2004 z dnia 3.11.2004				dr woj. nr 102	
2400		263/5			Żelislawiec	Stare Czarnowo	gryfiński	111	50548	RR.III.JD-7724/26/2002 z dnia 20.11.2002 r.				dr woj. nr 120	
2401		406			Radziszewo Las	Gryfino	gryfiński	15000	SZ1Y/00057728/9	GKN.III.MG.7723/3/9/2007 z dnia 12.12.2007 r.				dr woj. nr 119	
2402		25			Koszalin 28	M.Koszalin	m.Koszalin	85	KO1K/00071593/5	K-RR.III-SM-7724-22/2/2004 z dnia 29.11.2004 r.				dr woj. nr 109	
2403		755/1			Stare Łysogórki	Mieszkowice	gryfiński	48		umowa sprzedaży z dnia 12.06.2007 Repertorium A nr 4238/2007				dr woj. nr 126	
2404		615/1			Stare Łysogórki	Mieszkowice	gryfiński	61		umowa sprzedaży z dnia 12.06.2007 Repertorium A nr 4294/2007				dr woj. nr 126	
2405		609/5			Stare Łysogórki	Mieszkowice	gryfiński	24		umowa sprzedaży z dnia 12.06.2007 Repertorium A nr 4348/2007				dr woj. nr 126	
2406		612/1			Stare Łysogórki	Mieszkowice	gryfiński	27		umowa sprzedaży z dnia 12.06.2007 Repertorium A nr 4294/2007				dr woj. nr 126	
2407		609/3			Stare Łysogórki	Mieszkowice	gryfiński	34		umowa sprzedaży z dnia 12.06.2007 Repertorium A nr 4348/2007				dr woj. nr 126	
2408		245/1			Stare Łysogórki	Mieszkowice	gryfiński	17		umowa sprzedaży z dnia 12.06.2007 Repertorium A nr 4249/2007				dr woj. nr 126	
2409		692/1			Stare Łysogórki	Mieszkowice	gryfiński	22		umowa sprzedaży z dnia 12.06.2007 Repertorium A nr 4312/2007				dr woj. nr 126	
2410		685/9			Stare Łysogórki	Mieszkowice	gryfiński	29		umowa sprzedaży z dnia 12.06.2007 Repertorium A nr 4285/2007				dr woj. nr 126	
2411		708/1			Stare Łysogórki	Mieszkowice	gryfiński	26		umowa sprzedaży z dnia 12.06.2007 Repertorium A nr 4339/2007				dr woj. nr 126	
2412		242/1			Stare Łysogórki	Mieszkowice	gryfiński	290	SZ1Y/0006266/0	umowa sprzedaży z dnia 15.11.2007 Repertorium A nr 7816/2007				dr woj. nr 126	
2413		679/1			Stare Łysogórki	Mieszkowice	gryfiński	56	SZ1Y/0006266/0	umowa sprzedaży z dnia 15.11.2007 Repertorium A nr 7816/2007				dr woj. nr 126	

Stan mienia Województwa Zachodniopomorskiego
(nieruchomości znajdujące się we władaniu Samorządowych Jednostek Organizacyjnych)
na dzień 31.12.2010 r.

Załącznik nr 1 cd.

2	3	Oznaczenie działki ewidencyjnej								11	12	13	14	15	16
		4	5	6	7	8	9	10							
Nazwa jednostki	Adres jednostki	Numer działki	Użytek	Adres	Obręb	Gmina	Powiat	Powierzchnia [m ²]	Numer KW	Podstawa nabycia prawa własności	Udział	Forma władania	Rodzaj użytkowania	Obecne wykorzystanie	
Zachodniopomorski Zarząd Dróg Wojewódzkich w Koszalinie - DROGI WOJEWÓDZKIE	ul. Szczecińska 31, 75-122 Koszalin	678/1			Stare Łysogórki	Mieszkowice	gryfiński	33	SZ1Y/00055392/0	umowa sprzedaży z dnia 15.11.2007 Repertorium A nr 7816/2007				dr woj. nr 126	
2414															
2415		307/1			Stare Łysogórki	Mieszkowice	gryfiński	27	SZ1Y/00055392/0	umowa sprzedaży z dnia 27.11.2007 Repertorium A nr 8231/2007				dr woj. nr 126	
2416		228/1			Stare Łysogórki	Mieszkowice	gryfiński	3	SZ1Y/00055392/0	umowa sprzedaży z dnia 27.11.2007 Repertorium A nr 8243/2007				dr woj. nr 126	
2417		680/1			Stare Łysogórki	Mieszkowice	gryfiński	16	SZ1Y/00055392/0	umowa sprzedaży z dnia 26.11.2007 Repertorium A nr 8341/2007				dr woj. nr 126	
2418		191/12			Stare Łysogórki	Mieszkowice	gryfiński	96		umowa sprzedaży z dnia 12.06.2007 Repertorium A nr 4218/2007				dr woj. nr 126	
2419		240/11			Stare Łysogórki	Mieszkowice	gryfiński	33		umowa sprzedaży z dnia 12.06.2007 Repertorium A nr 4276/2007				dr woj. nr 126	
2420		240/9			Stare Łysogórki	Mieszkowice	gryfiński	32		umowa sprzedaży z dnia 12.06.2007 Repertorium A nr 4276/2007				dr woj. nr 126	
2421		616/1			Stare Łysogórki	Mieszkowice	gryfiński	52		umowa sprzedaży z dnia 12.06.2007 Repertorium A nr 4321/2007				dr woj. nr 126	
2422		240/7			Stare Łysogórki	Mieszkowice	gryfiński	18		umowa sprzedaży z dnia 12.06.2007 Repertorium A nr 4229/2007				dr woj. nr 126	
2423		235/1			Stare Łysogórki	Mieszkowice	gryfiński	54		umowa sprzedaży z dnia 12.06.2007 Repertorium A nr 4258/2007				dr woj. nr 126	
2424		164/8			Stare Łysogórki	Mieszkowice	gryfiński	6		umowa sprzedaży z dnia 12.06.2007 Repertorium A nr 4303/2007				dr woj. nr 126	
2425		164/4			Stare Łysogórki	Mieszkowice	gryfiński	16		umowa sprzedaży z dnia 12.06.2007 Repertorium A nr 4303/2007				dr woj. nr 126	
2426		709/3			Stare Łysogórki	Mieszkowice	gryfiński	19		umowa sprzedaży z dnia 12.06.2007 Repertorium A nr 4330/2007				dr woj. nr 126	
2427		705/5			Stare Łysogórki	Mieszkowice	gryfiński	11		umowa sprzedaży z dnia 12.06.2007 Repertorium A nr 4330/2007				dr woj. nr 126	
2428		610/1			Stare Łysogórki	Mieszkowice	gryfiński	35	SZ1Y/000055392/0	umowa sprzedaży z dnia 15.11.2007 Repertorium A nr 7846/2007				dr woj. nr 126	
2429		751/1			Stare Łysogórki	Mieszkowice	gryfiński	361	SZ1Y/000055392/0	umowa sprzedaży z dnia 15.11.2007 Repertorium A nr 7918/2007				dr woj. nr 126	

Stan mienia Województwa Zachodniopomorskiego
(nieruchomości znajdujące się we władaniu Samorządowych Jednostek Organizacyjnych)
na dzień 31.12.2010 r.

Załącznik nr 1 cd.

2	3	Oznaczenie działki ewidencyjnej								11	12	13	14	15	16
		4	5	6	7	8	9	10							
Nazwa jednostki	Adres jednostki	Numer działki	Użytek	Adres	Obręb	Gmina	Powiat	Powierzchnia [m ²]	Numer KW	Podstawa nabycia prawa własności	Udział	Forma władania	Rodzaj użytkownika	Obecne wykorzystanie	
2430	Zachodniopomorski Zarząd Dróg Wojewódzkich w Koszalinie - DROGI WOJEWÓDZKIE	ul. Szczecińska 31, 75-122 Koszalin	702/2			Stare Łysogórki	Mieszkowice	gryfiński	3	SZ1Y/00006266/0	umowa sprzedaży z dnia 15.11.2007 Repertorium A nr 7909/2007				dr woj. nr 126
2431			691/1			Stare Łysogórki	Mieszkowice	gryfiński	82	SZ1Y/000055392/0	umowa sprzedaży z dnia 15.11.2007 Repertorium A nr 7900/2007				dr woj. nr 126
2432			702/1			Stare Łysogórki	Mieszkowice	gryfiński	452	SZ1Y/000055392/0	umowa sprzedaży z dnia 15.11.2007 Repertorium A nr 7909/2007				dr woj. nr 126
2433			685/7			Stare Łysogórki	Mieszkowice	gryfiński	67	SZ1Y/000055392/0	umowa sprzedaży z dnia 15.11.2007 Repertorium A nr 7882/2007				dr woj. nr 126
2434			685/5			Stare Łysogórki	Mieszkowice	gryfiński	2	SZ1Y/00006266/0	umowa sprzedaży z dnia 15.11.2007 Repertorium A nr 7873/2007				dr woj. nr 126
2435			677/1			Stare Łysogórki	Mieszkowice	gryfiński	23	SZ1Y/000055392/0	umowa sprzedaży z dnia 15.11.2007 Repertorium A nr 7864/2007				dr woj. nr 126
2436			685/11			Stare Łysogórki	Mieszkowice	gryfiński	68	SZ1Y/000055392/0	umowa sprzedaży z dnia 15.11.2007 Repertorium A nr 7891/2007				dr woj. nr 126
2437			223/1			Stare Łysogórki	Mieszkowice	gryfiński	68	SZ1Y/000055392/0	umowa sprzedaży z dnia 15.11.2007 Repertorium A nr 7837/2007				dr woj. nr 126
2438			614/1			Stare Łysogórki	Mieszkowice	gryfiński	66	SZ1Y/000055392/0	umowa sprzedaży z dnia 15.11.2007 Repertorium A nr 7827/2007				dr woj. nr 126
2439			613/1			Stare Łysogórki	Mieszkowice	gryfiński	22	SZ1Y/000055392/0	umowa sprzedaży z dnia 15.11.2007 Repertorium A nr 7855/2007				dr woj. nr 126
2440			697/5			Stare Łysogórki	Mieszkowice	gryfiński	9		umowa sprzedaży z dnia 21.09.2007 Repertorium A nr 6898/2007				dr woj. nr 126
2441			697/3			Stare Łysogórki	Mieszkowice	gryfiński	30		umowa sprzedaży z dnia 21.09.2007 Repertorium A nr 6898/2007				dr woj. nr 126
2442			696/1			Stare Łysogórki	Mieszkowice	gryfiński	20		umowa sprzedaży z dnia 21.09.2007 Repertorium A nr 6898/2007				dr woj. nr 126
2443			395			Radziszewo 1	Gryfino	gryfiński	19666	SZ1Y/00057731/3	GKN.III.MG.7723/3/9/2007 z dnia 12.12.2007 r.				dr woj. nr 119
2444			84			Radziszewo 1	Gryfino	gryfiński	19356	SZ1Y/00057731/3	GKN.III.MG.7723/3/9/2007 z dnia 12.12.2007 r.				dr woj. nr 119
2445			85			Radziszewo 1	Gryfino	gryfiński	948	SZ1Y/00057731/3	GKN.III.MG.7723/3/9/2007 z dnia 12.12.2007 r.				dr woj. nr 119
2446			317/2			Radziszewo 1	Gryfino	gryfiński	3599	SZ1Y/00057731/3	GKN.III.MG.7723/3/9/2007 z dnia 12.12.2007 r.				dr woj. nr 119
2447	317/3			Radziszewo 1	Gryfino	gryfiński	6230	SZ1Y/00057731/3	GKN.III.MG.7723/3/9/2007 z dnia 12.12.2007 r.				dr woj. nr 119		

Stan mienia Województwa Zachodniopomorskiego
(nieruchomości znajdujące się we władaniu Samorządowych Jednostek Organizacyjnych)
na dzień 31.12.2010 r.

Załącznik nr 1 cd.

	Nazwa jednostki	Adres jednostki	Oznaczenie działki ewidencyjnej							Numer KW	Podstawa nabycia prawa własności	Udział	Forma władania	Rodzaj użytkowania	Obecne wykorzystanie	
			Numer działki	Użytek	Adres	Obręb	Gmina	Powiat	Powierzchnia [m ²]							
	2	3	4	5	6	7	8	9	10	11	12	13	14	15	16	
2448	Zachodniopomorski Zarząd Dróg Wojewódzkich w Koszalinie - DROGI WOJEWÓDZKIE	ul. Szczecińska 31, 75-122 Koszalin	317/1			Radziszewo 1	Gryfino	gryfiński	5329	SZ1Y/00057731/3	GKN.III.MG.7723/3/9/2007 z dnia 12.12.2007 r.				dr woj. nr 119	
2449			53/3			Wysoka Gryfińska	Gryfino	gryfiński	18778	SZ1Y/00057730/6	GKN.III.MG.7723/3/9/2007 z dnia 12.12.2007 r.				dr woj. nr 119	
2450			53/2			Wysoka Gryfińska	Gryfino	gryfiński	2785	SZ1Y/00057730/6	GKN.III.MG.7723/3/9/2007 z dnia 12.12.2007 r.				dr woj. nr 119	
2451			53/1			Wysoka Gryfińska	Gryfino	gryfiński	22739	SZ1Y/00057730/6	GKN.III.MG.7723/3/9/2007 z dnia 12.12.2007 r.				dr woj. nr 119	
2452			35			Stare Brynki	Gryfino	gryfiński	12572	SZ1Y/00057729/6	GKN.III.MG.7723/3/9/2007 z dnia 12.12.2007 r.				dr woj. nr 119	
2453			5			Chlebowo	Gryfino	gryfiński	38887	SZ1Y/00057726/5	GKN.III.MG.7723/3/9/2007 z dnia 12.12.2007 r.				dr woj. nr 119	
2454			8			Łaziszczce	Chojna	gryfiński	24400		GKN.III.MG.7723/3/25/2008 z dnia 2.07.2008 r.				dr woj. nr 124	
2455			131/1			Mętno	Chojna	gryfiński	38	51198	umowa sprzedaży z dnia 17.12.2003 r. Repertorium A nr 8978/2003				dr woj. nr 124	
2456			136/4			Mętno	Chojna	gryfiński	50	51197	umowa sprzedaży z dnia 17.12.2003 r. Repertorium A nr 8969/2003				dr woj. nr 124	
2457			127/8			Mętno	Chojna	gryfiński	9	51199	umowa sprzedaży z dnia 17.12.2003 r. Repertorium A nr 9005/2003				dr woj. nr 124	
2458			127/7			Mętno	Chojna	gryfiński	8	51199	umowa sprzedaży z dnia 17.12.2003 r. Repertorium A nr 9005/2003				dr woj. nr 124	
2459			137/5			Mętno	Chojna	gryfiński	8	51234	umowa sprzedaży z dnia 17.12.2003 r. Repertorium A nr 8960/2003				dr woj. nr 124	
2460			129/1			Mętno	Chojna	gryfiński	63	51235	umowa sprzedaży z dnia 22.12.2003 r. Repertorium A nr 9021/2003				dr woj. nr 124	
2461			138/1			Mętno	Chojna	gryfiński	69	51260	umowa sprzedaży z dnia 17.12.2003 r. Repertorium A nr 8996/2003				dr woj. nr 124	
2462			433/2			Mętno	Chojna	gryfiński	5	51421	umowa sprzedaży z dnia 17.02.2004 r. Repertorium A nr 1131/2004				dr woj. nr 124	
2463			125/5			Mętno	Chojna	gryfiński	55	51552					dr woj. nr 124	
2464			128/1			Mętno	Chojna	gryfiński	96	51434	umowa sprzedaży z dnia 17.02.2004 r. Repertorium A nr 1120/2004				dr woj. nr 124	
2465			127/5			Mętno	Chojna	gryfiński	42	51551	umowa sprzedaży z dnia 17.02.2004 r. Repertorium A nr 1111/2004				dr woj. nr 124	
2466			213/5				Krajnik Dolny	Chojna	gryfiński	13		umowa sprzedaży z dnia 13.10.2002 Repertorium A nr 7819/2002				dr woj. nr 122

**Stan mienia Województwa Zachodniopomorskiego
(nieruchomości znajdujące się we władaniu Samorządowych Jednostek Organizacyjnych)
na dzień 31.12.2010 r.**

Załącznik nr 1 cd.

2	3	Oznaczenie działki ewidencyjnej								11	12	13	14	15	16
		4	5	6	7	8	9	10							
Nazwa jednostki	Adres jednostki	Numer działki	Użytek	Adres	Obręb	Gmina	Powiat	Powierzchnia [m ²]	Numer KW	Podstawa nabycia prawa własności	Udział	Forma władania	Rodzaj użytkowania	Obecne wykorzystanie	
2467	Zachodniopomorski Zarząd Dróg Wojewódzkich w Koszalinie - DROGI WOJEWÓDZKIE	ul. Szczecińska 31, 75-122 Koszalin	298/15			Krajnik Dolny	Chojna	gryfiński	7		umowa sprzedaży z dnia 13.10.2002 Repertorium A nr 7825/2002				dr woj. nr 122
2468			298/14			Krajnik Dolny	Chojna	gryfiński	13		umowa sprzedaży z dnia 13.10.2002 Repertorium A nr 7825/2002				dr woj. nr 122
2469			57			Chojna 5	Chojna-miasto	gryfiński	19248		GKN.III.MG.7723/3/25/2008 z dnia 2.07.2008 r.				dr woj. nr 124
2470			181/3	Bp		Lubiechów Dolny	Cedynia	gryfiński	39	SZ1Y/00033599/1	RR.III.JD-7724/24/2004 z dnia 16.04.2004 r.				dr woj. nr 125
2471			187/4	Bp		Lubiechów Dolny	Cedynia	gryfiński	128	SZ1Y/00033599/1	RR.III.JD-7724/24/2004 z dnia 16.04.2004 r.				dr woj. nr 125
2472			213/11	Bp		Lubiechów Dolny	Cedynia	gryfiński	86	SZ1Y/00033599/1	RR.III.JD-7724/24/2004 z dnia 16.04.2004 r.				dr woj. nr 125
2473			211/1	Bp		Lubiechów Dolny	Cedynia	gryfiński	158	SZ1Y/00033599/1	RR.III.JD-7724/24/2004 z dnia 16.04.2004 r.				dr woj. nr 125
2474			210/1	Bp		Lubiechów Dolny	Cedynia	gryfiński	37	SZ1Y/00033599/1	RR.III.JD-7724/24/2004 z dnia 16.04.2004 r.				dr woj. nr 125
2475			288			Golańcz Pomorska	Trzebiatów	gryficki	57300	37642	GKN.III.MG.7723/3/6/2006 z dnia 14.12.2006 r.				dr woj. nr 102
2476			108			Golańcz Pomorska	Trzebiatów	gryficki	40400	37642	GKN.III.MG.7723/3/6/2006 z dnia 14.12.2006 r.				dr woj. nr 102
2477			356			Chomętowo	Trzebiatów	gryficki	122100		RR.III.MG.7223/3/4/2005 z dnia 23.03.2005				dr woj. nr 103
2478			81/16			Zapolice	Trzebiatów	gryficki	53		GKN.III.MG.7723/3/6/2006 z dnia 14.12.2006 r.				dr woj. nr 102
2479			81/15			Zapolice	Trzebiatów	gryficki	142		GKN.III.MG.7723/3/6/2006 z dnia 14.12.2006 r.				dr woj. nr 102
2480			81/11			Zapolice	Trzebiatów	gryficki	7		GKN.III.MG.7723/3/6/2006 z dnia 14.12.2006 r.				dr woj. nr 102
2481			81/10			Zapolice	Trzebiatów	gryficki	20		GKN.III.MG.7723/3/6/2006 z dnia 14.12.2006 r.				dr woj. nr 102
2482			81/8			Zapolice	Trzebiatów	gryficki	228		GKN.III.MG.7723/3/6/2006 z dnia 14.12.2006 r.				dr woj. nr 102
2483			50/1			Zapolice	Trzebiatów	gryficki	68		GKN.III.MG.7723/3/6/2006 z dnia 14.12.2006 r.				dr woj. nr 102
2484			45/1			Zapolice	Trzebiatów	gryficki	59		GKN.III.MG.7723/3/6/2006 z dnia 14.12.2006 r.				dr woj. nr 102
2485			48/1			Zapolice	Trzebiatów	gryficki	71		umowa sprzedaży z dnia 14.06.2005 Repertorium A nr 3875/2005				dr woj. nr 102
2486			47/1			Zapolice	Trzebiatów	gryficki	77		umowa sprzedaży z dnia 14.06.2005 Repertorium A nr 3875/2005				dr woj. nr 102
2487	51/1			Zapolice	Trzebiatów	gryficki	12		umowa sprzedaży z dnia 14.06.2005 Repertorium A nr 3903/205				dr woj. nr 102		

Stan mienia Województwa Zachodniopomorskiego
(nieruchomości znajdujące się we władaniu Samorządowych Jednostek Organizacyjnych)
na dzień 31.12.2010 r.

Załącznik nr 1 cd.

2	3	Oznaczenie działki ewidencyjnej								11	12	13	14	15	16
		4	5	6	7	8	9	10							
Nazwa jednostki	Adres jednostki	Numer działki	Użytek	Adres	Obręb	Gmina	Powiat	Powierzchnia [m ²]	Numer KW	Podstawa nabycia prawa własności	Udział	Forma władania	Rodzaj użytkowania	Obecne wykorzystanie	
2488	Zachodniopomorski Zarząd Dróg Wojewódzkich w Koszalinie - DROGI WOJEWÓDZKIE	ul. Szczecińska 31, 75-122 Koszalin	44/1			Zapolice	Trzebiatów	gryficki	183		umowa sprzedaży z dnia 14.06.2005 Repertorium A nr 3903/2005				dr woj. nr 102
2489			42/1			Zapolice	Trzebiatów	gryficki	336	33795	umowa sprzedaży z dnia 14.06.2005 Repertorium A nr 3903/2005				dr woj. nr 109
2490			57/6			Zapolice	Trzebiatów	gryficki	277	33757	umowa sprzedaży z dnia 06.06.2005 Repertorium A nr 3559/2005				dr woj. nr 109
2491			43/1			Zapolice	Trzebiatów	gryficki	62		umowa sprzedaży z dnia 14.06.2005 Repertorium A nr 3903/2005				dr woj. nr 102
2492			46/1			Zapolice	Trzebiatów	gryficki	15	33759	umowa sprzedaży z dnia 14.06.2005 Repertorium A nr 3875/2005				dr woj. nr 109
2493			57/8			Zapolice	Trzebiatów	gryficki	20	33769	umowa sprzedaży z dnia 06.06.2005 Repertorium A nr 3550/2005				dr woj. nr 109
2494			59/1			Zapolice	Trzebiatów	gryficki	15	33765	umowa sprzedaży z dnia 06.06.2005 Repertorium A nr 3541/2005				dr woj. nr 109
2495			40/1			Zapolice	Trzebiatów	gryficki	32	33768	umowa sprzedaży z dnia 06.06.2005 Repertorium A nr 3515/2005				dr woj. nr 109
2496			54/2			Zapolice	Trzebiatów	gryficki	51	33783	umowa sprzedaży z dnia 14.06.2005 Repertorium A nr 3893/2005				dr woj. nr 109
2497			54/1			Zapolice	Trzebiatów	gryficki	124	33783	umowa sprzedaży z dnia 14.06.2005 Repertorium A nr 3893/2005				dr woj. nr 109
2498			56/1			Zapolice	Trzebiatów	gryficki	222	33821	umowa sprzedaży z dnia 23.06.2005 Repertorium A nr 4255/2005				dr woj. nr 109
2499			49/1			Zapolice	Trzebiatów	gryficki	248	33981	umowa sprzedaży z dnia 04.08.2005 Repertorium A nr 5593/2005				dr woj. nr 109
2500			53/1			Zapolice	Trzebiatów	gryficki	280	34224	umowa sprzedaży z dnia 19.10.2005 Repertorium A nr 7388/2005				dr woj. nr 109
2501			52/1			Zapolice	Trzebiatów	gryficki	256	34219	umowa sprzedaży z dnia 19.10.2005 Repertorium A nr 7370/2005				dr woj. nr 109
2502			186/5			Rogozina	Trzebiatów	gryficki	63		GKN.III.MG.7723/3/6/2006 z dnia 14.12.2006 r.				dr woj. nr 103
2503			183/21			Rogozina	Trzebiatów	gryficki	28		GKN.III.MG.7723/3/6/2006 z dnia 14.12.2006 r.				dr woj. nr 103
2504			149/1			Rogozina	Trzebiatów	gryficki	93		GKN.III.MG.7723/3/6/2006 z dnia 14.12.2006 r.				dr woj. nr 103
2505	181/2			Rogozina	Trzebiatów	gryficki	200		GKN.III.MG.7723/3/6/2006 z dnia 14.12.2006 r.				dr woj. nr 103		

**Stan mienia Województwa Zachodniopomorskiego
(nieruchomości znajdujące się we władaniu Samorządowych Jednostek Organizacyjnych)
na dzień 31.12.2010 r.**

Załącznik nr 1 cd.

Numer	Nazwa jednostki	Adres jednostki	Oznaczenie działki ewidencyjnej							Numer KW	Podstawa nabycia prawa własności	Udział	Forma władania	Rodzaj użytkowania	Obecne wykorzystanie
			Numer działki	Użytek	Adres	Obręb	Gmina	Powiat	Powierzchnia [m ²]						
2	3	4	5	6	7	8	9	10	11	12	13	14	15	16	
2506	Zachodniopomorski Zarząd Dróg Wojewódzkich w Koszalinie - DROGI WOJEWÓDZKIE	ul. Szczecińska 31, 75-122 Koszalin	174/2			Rogozina	Trzebiatów	gryficki	100		GKN.III.MG.7723/3/6/2006 z dnia 14.12.2006 r.				dr woj. nr 103
2507			179/2			Rogozina	Trzebiatów	gryficki	300		GKN.III.MG.7723/3/6/2006 z dnia 14.12.2006 r.				dr woj. nr 103
2508			164/2			Rogozina	Trzebiatów	gryficki	100		GKN.III.MG.7723/3/6/2006 z dnia 14.12.2006 r.				dr woj. nr 103
2509			163/2			Rogozina	Trzebiatów	gryficki	200		GKN.III.MG.7723/3/6/2006 z dnia 14.12.2006 r.				dr woj. nr 103
2510			159/2			Rogozina	Trzebiatów	gryficki	200		GKN.III.MG.7723/3/6/2006 z dnia 14.12.2006 r.				dr woj. nr 103
2511			131/2			Rogozina	Trzebiatów	gryficki	300		GKN.III.MG.7723/3/6/2006 z dnia 14.12.2006 r.				dr woj. nr 103
2512			112/2			Rogozina	Trzebiatów	gryficki	200		GKN.III.MG.7723/3/6/2006 z dnia 14.12.2006 r.				dr woj. nr 103
2513			187/1			Rogozina	Trzebiatów	gryficki	8		GKN.III.MG.7723/3/6/2006 z dnia 14.12.2006 r.				dr woj. nr 103
2514			189/1			Rogozina	Trzebiatów	gryficki	36		GKN.III.MG.7723/3/6/2006 z dnia 14.12.2006 r.				dr woj. nr 103
2515			176/1			Rogozina	Trzebiatów	gryficki	14		GKN.III.MG.7723/3/6/2006 z dnia 14.12.2006 r.				dr woj. nr 103
2516			152/1			Rogozina	Trzebiatów	gryficki	24		GKN.III.MG.7723/3/6/2006 z dnia 14.12.2006 r.				dr woj. nr 103
2517			135/3			Rogozina	Trzebiatów	gryficki	10		GKN.III.MG.7723/3/6/2006 z dnia 14.12.2006 r.				dr woj. nr 103
2518			128/1			Rogozina	Trzebiatów	gryficki	40		GKN.III.MG.7723/3/6/2006 z dnia 14.12.2006 r.				dr woj. nr 103
2519			184/2			Rogozina	Trzebiatów	gryficki	36		GKN.III.MG.7723/3/6/2006 z dnia 14.12.2006 r.				dr woj. nr 103
2520			165/2			Rogozina	Trzebiatów	gryficki	500		GKN.III.MG.7723/3/6/2006 z dnia 14.12.2006 r.				dr woj. nr 102
2521			184/1			Rogozina	Trzebiatów	gryficki	232		GKN.III.MG.7723/3/6/2006 z dnia 14.12.2006 r.				dr woj. nr 103
2522			130/2			Rogozina	Trzebiatów	gryficki	100		GKN.III.MG.7723/3/6/2006 z dnia 14.12.2006 r.				dr woj. nr 102
2523			126/2			Rogozina	Trzebiatów	gryficki	100		GKN.III.MG.7723/3/6/2006 z dnia 14.12.2006 r.				dr woj. nr 102
2524			124/2			Rogozina	Trzebiatów	gryficki	100		GKN.III.MG.7723/3/6/2006 z dnia 14.12.2006 r.				dr woj. nr 102
2525			118/2			Rogozina	Trzebiatów	gryficki	200		GKN.III.MG.7723/3/6/2006 z dnia 14.12.2006 r.				dr woj. nr 102
2526	122/2			Rogozina	Trzebiatów	gryficki	200		GKN.III.MG.7723/3/6/2006 z dnia 14.12.2006 r.				dr woj. nr 102		
2527	86/2			Rogozina	Trzebiatów	gryficki	100		GKN.III.MG.7723/3/6/2006 z dnia 14.12.2006 r.				dr woj. nr 102		
2528	162/2			Rogozina	Trzebiatów	gryficki	200		GKN.III.MG.7723/3/6/2006 z dnia 14.12.2006 r.				dr woj. nr 102		
2529	77/7			Rogozina	Trzebiatów	gryficki	247		GKN.III.MG.7723/3/6/2006 z dnia 14.12.2006 r.				dr woj. nr 102		

**Stan mienia Województwa Zachodniopomorskiego
(nieruchomości znajdujące się we władaniu Samorządowych Jednostek Organizacyjnych)
na dzień 31.12.2010 r.**

Załącznik nr 1 cd.

	Nazwa jednostki	Adres jednostki	Oznaczenie działki ewidencyjnej							Numer KW	Podstawa nabycia prawa własności	Udział	Forma władania	Rodzaj użytkownika	Obecne wykorzystanie	
			Numer działki	Użytek	Adres	Obręb	Gmina	Powiat	Powierzchnia [m ²]							
	2	3	4	5	6	7	8	9	10	11	12	13	14	15	16	
2530	Zachodniopomorski Zarząd Dróg Wojewódzkich w Koszalinie - DROGI WOJEWÓDZKIE	ul. Szczecińska 31, 75-122 Koszalin	146/2			Rogozina	Trzebiatów	gryficki	200		GKN.III.MG.7723/3/6/2006 z dnia 14.12.2006 r.				dr woj. nr 102	
2531			115/1			Rogozina	Trzebiatów	gryficki	3		GKN.III.MG.7723/3/6/2006 z dnia 14.12.2006 r.				dr woj. nr 102	
2532			132/4			Rogozina	Trzebiatów	gryficki	100		GKN.III.MG.7723/3/6/2006 z dnia 14.12.2006 r.				dr woj. nr 102	
2533			153/2			Rogozina	Trzebiatów	gryficki	100		GKN.III.MG.7723/3/6/2006 z dnia 14.12.2006 r.				dr woj. nr 102	
2534			183/6			Rogozina	Trzebiatów	gryficki	400		GKN.III.MG.7723/3/6/2006 z dnia 14.12.2006 r.				dr woj. nr 102	
2535			173/5			Rogozina	Trzebiatów	gryficki	100		GKN.III.MG.7723/3/6/2006 z dnia 14.12.2006 r.				dr woj. nr 102	
2536			173/6			Rogozina	Trzebiatów	gryficki	100		GKN.III.MG.7723/3/6/2006 z dnia 14.12.2006 r.				dr woj. nr 102	
2537			167/3			Rogozina	Trzebiatów	gryficki	100		GKN.III.MG.7723/3/6/2006 z dnia 14.12.2006 r.				dr woj. nr 102	
2538			145/2			Rogozina	Trzebiatów	gryficki	100		GKN.III.MG.7723/3/6/2006 z dnia 14.12.2006 r.				dr woj. nr 102	
2539			139/2			Rogozina	Trzebiatów	gryficki	200		GKN.III.MG.7723/3/6/2006 z dnia 14.12.2006 r.				dr woj. nr 102	
2540			136/4			Rogozina	Trzebiatów	gryficki	100		GKN.III.MG.7723/3/6/2006 z dnia 14.12.2006 r.				dr woj. nr 102	
2541			137/2			Rogozina	Trzebiatów	gryficki	200		GKN.III.MG.7723/3/6/2006 z dnia 14.12.2006 r.				dr woj. nr 102	
2542			188			Rogozina	Trzebiatów	gryficki	16400		GKN.III.MG.7723/3/6/2006 z dnia 14.12.2006 r.				dr woj. nr 102	
2543			183/15			Rogozina	Trzebiatów	gryficki	169		GKN.III.MG.7723/3/6/2006 z dnia 14.12.2006 r.				dr woj. nr 102	
2544			127			Rogozina	Trzebiatów	gryficki	12200		GKN.III.MG.7723/3/6/2006 z dnia 14.12.2006 r.				dr woj. nr 102	
2545			117/2			Rogozina	Trzebiatów	gryficki	200		GKN.III.MG.7723/3/6/2006 z dnia 14.12.2006 r.				dr woj. nr 102	
2546			111/2			Rogozina	Trzebiatów	gryficki	200		GKN.III.MG.7723/3/6/2006 z dnia 14.12.2006 r.				dr woj. nr 102	
2547			110/5			Rogozina	Trzebiatów	gryficki	200		GKN.III.MG.7723/3/6/2006 z dnia 14.12.2006 r.				dr woj. nr 102	
2548			99/3			Rogozina	Trzebiatów	gryficki	200		GKN.III.MG.7723/3/6/2006 z dnia 14.12.2006 r.				dr woj. nr 102	
2549			94/2			Rogozina	Trzebiatów	gryficki	100		GKN.III.MG.7723/3/6/2006 z dnia 14.12.2006 r.				dr woj. nr 102	
2550			180/1			Rogozina	Trzebiatów	gryficki	235		33756	umowa sprzedaży z dnia 08.06.2005 Repertorium A nr 3705/2005				dr woj. nr 109
2551			130/3			Rogozina	Trzebiatów	gryficki	44		33766	umowa sprzedaży z dnia 19.10.2005 Repertorium A nr 5593/2005				dr woj. nr 109
2552			186/3			Rogozina	Trzebiatów	gryficki	48		33796	umowa sprzedaży z dnia 14.06.2005 Repertorium A nr 3866/2005				dr woj. nr 109

Stan mienia Województwa Zachodniopomorskiego
(nieruchomości znajdujące się we władaniu Samorządowych Jednostek Organizacyjnych)
na dzień 31.12.2010 r.

Załącznik nr 1 cd.

Nazwa jednostki	Adres jednostki	Oznaczenie działki ewidencyjnej								Numer KW	Podstawa nabycia prawa własności	Udział	Forma władania	Rodzaj użytkowania	Obecne wykorzystanie
		Numer działki	Użytek	Adres	Obręb	Gmina	Powiat	Powierzchnia [m ²]							
2	3	4	5	6	7	8	9	10	11	12	13	14	15	16	
2553		160/2			Rogozina	Trzebiatów	gryficki	219	33805	umowa sprzedaży z dnia 23.06.2005 Repertorium A nr 4264/2005				dr woj. nr 109	
2554		184/4			Rogozina	Trzebiatów	gryficki	4	33822	umowa sprzedaży z dnia 29.06.2005 Repertorium A nr 4556/2005				dr woj. nr 109	
2555		183/17			Rogozina	Trzebiatów	gryficki	166	33820	umowa sprzedaży z dnia 23.06.2005 Repertorium A nr 4246/2005				dr woj. nr 109	
2556		183/19			Rogozina	Trzebiatów	gryficki	11	33894	umowa sprzedaży z dnia 29.06.2005 Repertorium A nr 4565/2005				dr woj. nr 109	
2557		150/3			Rogozina	Trzebiatów	gryficki	111	33890	umowa sprzedaży z dnia 29.06.2005 Repertorium A nr 4547/2005				dr woj. nr 109	
2558		129/1			Rogozina	Trzebiatów	gryficki	178	33890	umowa sprzedaży z dnia 29.06.2005 Repertorium A nr 4547/2005				dr woj. nr 109	
2559		118/3			Rogozina	Trzebiatów	gryficki	158	34223	umowa sprzedaży z dnia 19.10.2005 Repertorium A nr 7408/2005				dr woj. nr 109	
2560		182/1			Rogozina	Trzebiatów	gryficki	44	34276	umowa sprzedaży z dnia 19.10.2005 Repertorium A nr 7399/2005				dr woj. nr 109	
2561		2020/1			Trzebiatów 11	Trzebiatów-miasto	gryficki	33171		RR.III.MG.7223/3/4/2005 z dnia 23.03.2005				dr woj. nr 103	
2562		236			Trzebiatów 7	Trzebiatów-miasto	gryficki	2294		RR.III.MG.7223/3/4/2005 z dnia 23.03.2005				dr woj. nr 103	
2563		76/10	dr		Rewal 1	Rewal	gryficki	573	33085	RR.III.JD-7224/2/2004 z dnia 12.05.2004				dr woj. nr 102	
2564		12/5	dr		Pobierowo	Rewal	gryficki	164	31681	RR.III.JD-7224/12/2002 z dnia 17.05.2002				dr woj. nr 102	
2565		12/3	dr		Pobierowo	Rewal	gryficki	671	31680	RR.III.JD-7224/12/2002 z dnia 17.05.2002				dr woj. nr 102	
2566		11/7	dr		Pobierowo	Rewal	gryficki	552	31679	RR.III.JD-7224/12/2002 z dnia 17.05.2002				dr woj. nr 102	
2567		11/5	dr		Pobierowo	Rewal	gryficki	2482	31678	RR.III.JD-7224/12/2002 z dnia 17.05.2002				dr woj. nr 102	
2568		4/1	dr		Pobierowo	Rewal	gryficki	852	31677	RR.III.JD-7224/12/2002 z dnia 17.05.2002				dr woj. nr 102	
2569		1/1	dr		Pobierowo	Kołobrzeg	kołobrzeski	2564	31676	RR.III.JD-7224/12/2002 z dnia 17.05.2002				dr woj. nr 102	
2570		22			Makowiska	Ploty	gryficki	11900	34505	RR.III.MG.7723/3/2/2005 z dnia 23.03.2005 r.				dr woj. nr 152	
2571		131			Czarne	Ploty	gryficki	13500	34507	RR.III.MG.7723/3/2/2005 z dnia 23.03.2005 r.				dr woj. nr 152	
2572		31			Czarne	Ploty	gryficki	7600	34507	RR.III.MG.7723/3/2/2005 z dnia 23.03.2005 r.				dr woj. nr 152	
2573		111			Czarne	Ploty	gryficki	32900	34507	RR.III.MG.7723/3/2/2005 z dnia 23.03.2005 r.				dr woj. nr 152	

**Stan mienia Województwa Zachodniopomorskiego
(nieruchomości znajdujące się we władaniu Samorządowych Jednostek Organizacyjnych)
na dzień 31.12.2010 r.**

Załącznik nr 1 cd.

2	3	Oznaczenie działki ewidencyjnej							11	12	13	14	15	16	
		4	5	6	7	8	9	10							
Nazwa jednostki	Adres jednostki	Numer działki	Użytek	Adres	Obręb	Gmina	Powiat	Powierzchnia [m ²]	Numer KW	Podstawa nabycia prawa własności	Udział	Forma władania	Rodzaj użytkowania	Obecne wykorzystanie	
2574	Zachodniopomorski Zarząd Dróg Wojewódzkich w Koszalinie - DROGI WOJEWÓDZKIE ul. Szczecińska 31, 75-122 Koszalin	5/3	dr		Łęczna	Ploty	gryficki	2671	30206	umowa nieodpłatnego przekazania z dnia 22.11.2001 Repertorium A nr 10051/2001				dr woj. nr 108	
2575		5/1	dr		Łęczna	Ploty	gryficki	6868	30206	umowa nieodpłatnego przekazania z dnia 22.11.2001 Repertorium A nr 10051/2001				dr woj. nr 108	
2576		454	dr		Truskolas	Ploty	gryficki	283	30205	umowa nieodpłatnego przekazania z dnia 22.11.2001 Repertorium A nr 10051/2001				dr woj. nr 108	
2577		63/5	dr		Truskolas	Ploty	gryficki	1562	30205	umowa nieodpłatnego przekazania z dnia 22.11.2001 Repertorium A nr 10051/2001				dr woj. nr 108	
2578		63/3	dr		Truskolas	Ploty	gryficki	2152	30205	umowa nieodpłatnego przekazania z dnia 22.11.2001 Repertorium A nr 10051/2001				dr woj. nr 108	
2579		71/3	dr		Truskolas	Ploty	gryficki	303	30205	umowa nieodpłatnego przekazania z dnia 22.11.2001 Repertorium A nr 10051/2001				dr woj. nr 108	
2580		71/1	dr		Truskolas	Ploty	gryficki	1802	30205	umowa nieodpłatnego przekazania z dnia 22.11.2001 Repertorium A nr 10051/2001				dr woj. nr 108	
2581		69/1	dr		Truskolas	Ploty	gryficki	790	30205	umowa nieodpłatnego przekazania z dnia 22.11.2001 Repertorium A nr 10051/2001				dr woj. nr 108	
2582		351				Ploty 4	Ploty-miasto	gryficki	10562	34506	RR.III.MG.7723/3/2/2005 z dnia 23.03.2005 r.				dr woj. nr 152
2583		332				Ploty 4	Ploty-miasto	gryficki	2147	34506	RR.III.MG.7723/3/2/2005 z dnia 23.03.2005 r.				dr woj. nr 152
2584		312				Ploty 4	Ploty-miasto	gryficki	2264	34506	RR.III.MG.7723/3/2/2005 z dnia 23.03.2005 r.				dr woj. nr 152
2585		196/12	dr			Ploty 1	Ploty	gryficki	159	36164	umowa sprzedaży z dnia 30.08.2007r. Repertorium Anr 6293/2007				dr woj. nr 108
2586		196/6	dr			Ploty 1	Ploty	gryficki	53	36164	umowa sprzedaży z dnia 30.08.2007r. Repertorium Anr 6293/2007				dr woj. nr 108
2587		196/3	Tk		ul.Jagiellonów	Ploty 1	Ploty	gryficki	267	36164	umowa sprzedaży z dnia 30.08.2007r. Repertorium Anr 6293/2007				dr woj. nr 108
2588		7/17				Mojszewo	Karnice	gryficki	437	21209	RR.III.MG.7723/3/5/2005 z dnia 23.03.2005 r.				dr woj. nr 110
2589		6				Mojszewo	Karnice	gryficki	32100		RR.III.MG.7223/3/4/2005 z dnia 23.03.2005				dr woj. nr 103

**Stan mienia Województwa Zachodniopomorskiego
(nieruchomości znajdujące się we władaniu Samorządowych Jednostek Organizacyjnych)
na dzień 31.12.2010 r.**

Załącznik nr 1 cd.

2	3	Oznaczenie działki ewidencyjnej								11	12	13	14	15	16
		4	5	6	7	8	9	10							
Nazwa jednostki	Adres jednostki	Numer działki	Użytek	Adres	Obręb	Gmina	Powiat	Powierzchnia [m ²]	Numer KW	Podstawa nabycia prawa własności	Udział	Forma władania	Rodzaj użytkowania	Obecne wykorzystanie	
2590	Zachodniopomorski Zarząd Dróg Wojewódzkich w Koszalinie - DROGI WOJEWÓDZKIE	ul. Szczecińska 31, 75-122 Koszalin	391			Paprotno	Karnice	gryficki	30800		RR.III.MG.7223/3/4/2005 z dnia 23.03.2005				dr woj. nr 103
2591			390			Paprotno	Karnice	gryficki	36300		RR.III.MG.7223/3/4/2005 z dnia 23.03.2005				dr woj. nr 103
2592			199			Ciećmierz	Karnice	gryficki	49700		RR.III.MG.7223/3/4/2005 z dnia 23.03.2005				dr woj. nr 103
2593			56/1			Ciećmierz	Karnice	gryficki	16300		RR.III.MG.7223/3/4/2005 z dnia 23.03.2005				dr woj. nr 103
2594			11			Gościmierz	Karnice	gryficki	46800		RR.III.MG-7723/3/3/2005 z dnia 23.03.2005 r.				dr woj. nr 110
2595			87			Cerkwica	Karnice	gryficki	21400		RR.III.MG-7723/3/3/2005 z dnia 23.03.2005 r.				dr woj. nr 110
2596			49/1			Cerkwica	Karnice	gryficki	72300		RR.III.MG.7223/3/4/2005 z dnia 23.03.2005				dr woj. nr 103
2597			68/43			Konarzewo	Karnice	gryficki	83		umowa sprzedaży z dnia 19.09.2007 Repertorium A nr 2834/2007				dr woj. nr 102
2598			68/19			Konarzewo	Karnice	gryficki	86		umowa sprzedaży z dnia 19.09.2007 Repertorium A nr 2834/2007				dr woj. nr 102
2599			68/18			Konarzewo	Karnice	gryficki	85		umowa sprzedaży z dnia 19.09.2007 Repertorium A nr 2834/2007				dr woj. nr 102
2600			132/7			Konarzewo	Karnice	gryficki	297		umowa sprzedaży z dnia 26.10.2007 Repertorium A nr 3361/2007				dr woj. nr 102
2601			132/5			Konarzewo	Karnice	gryficki	81		umowa sprzedaży z dnia 26.10.2007 Repertorium A nr 3371/2007				dr woj. nr 102
2602			75/1			Konarzewo	Karnice	gryficki	93		umowa sprzedaży z dnia 14.09.2007 Repertorium A nr 2713/2007				dr woj. nr 102
2603			70/3			Konarzewo	Karnice	gryficki	263		umowa sprzedaży z dnia 14.09.2007 Repertorium A nr 2713/2007				dr woj. nr 102
2604			129/7			Konarzewo	Karnice	gryficki	1		umowa sprzedaży z dnia 04.09.2007 Repertorium A nr 2722/2007				dr woj. nr 102
2605			129/6			Konarzewo	Karnice	gryficki	18		umowa sprzedaży z dnia 04.09.2007 Repertorium A nr 2722/2007				dr woj. nr 102
2606			77/1			Konarzewo	Karnice	gryficki	20		umowa sprzedaży z dnia 04.09.2007 Repertorium A nr 2722/2007				dr woj. nr 102
2607	73/1			Konarzewo	Karnice	gryficki	501		umowa sprzedaży z dnia 04.09.2007 Repertorium A nr 2643/2007				dr woj. nr 102		

**Stan mienia Województwa Zachodniopomorskiego
(nieruchomości znajdujące się we władaniu Samorządowych Jednostek Organizacyjnych)
na dzień 31.12.2010 r.**

Załącznik nr 1 cd.

2	3	Oznaczenie działki ewidencyjnej								11	12	13	14	15	16	
		4	5	6	7	8	9	10								
Nazwa jednostki	Adres jednostki	Numer działki	Użytek	Adres	Obręb	Gmina	Powiat	Powierzchnia [m ²]	Numer KW	Podstawa nabycia prawa własności	Udział	Forma władania	Rodzaj użytkowania	Obecne wykorzystanie		
2608	Zachodniopomorski Zarząd Dróg Wojewódzkich w Koszalinie - DROGI WOJEWÓDZKIE	ul. Szczecińska 31, 75-122 Koszalin	67/3			Konarzewo	Karnice	gryficki	292		umowa sprzedaży z dnia 04.09.2007 Repertorium A nr 2634/2007				dr woj. nr 102	
2609			136/3			Konarzewo	Karnice	gryficki	72		umowa sprzedaży z dnia 14.09.2007 Repertorium A nr 2749/2007				dr woj. nr 102	
2610			136/2			Konarzewo	Karnice	gryficki	200		umowa sprzedaży z dnia 14.09.2007 Repertorium A nr 2749/2007				dr woj. nr 102	
2611			135/1			Konarzewo	Karnice	gryficki	147		umowa sprzedaży z dnia 14.09.2007 Repertorium A nr 2740/2007				dr woj. nr 102	
2612			133/1			Konarzewo	Karnice	gryficki	414		umowa sprzedaży z dnia 14.09.2007 Repertorium A nr 2731/2007				dr woj. nr 102	
2613			140/9			Konarzewo	Karnice	gryficki	10		umowa sprzedaży z dnia 14.09.2006 Repertorium A nr 2704/2007				dr woj. nr 102	
2614			140/7			Konarzewo	Karnice	gryficki	22		umowa sprzedaży z dnia 14.09.2006 Repertorium A nr 2704/2007				dr woj. nr 102	
2615			140/5			Konarzewo	Karnice	gryficki	23		umowa sprzedaży z dnia 14.09.2006 Repertorium A nr 2704/2007				dr woj. nr 102	
2616			66/5			Konarzewo	Karnice	gryficki	650		umowa sprzedaży z dnia 14.09.2006 Repertorium A nr 2704/2007				dr woj. nr 102	
2617			8/1			Lędzin	Karnice	gryficki	39700		RR.III.MG-7723/3/2005 z dnia 23.03.2005 r.				dr woj. nr 110	
2618			75/2			Sikory	Czaplinek	drawski	97800	31975	K-GKN.IV-GK-7723-2/8/2/2006 z dnia 28.03.2007 r.				dr woj. nr 171	
2619			65/1			ul.Piłsudskiego	Gryfice 10	Gryfice-miasto	gryficki	192	23644	umowa darowizny z dnia 19.04.2006 Repertorium A nr 2316/2006				dr woj. nr 109
2620			65/2			ul.Piłsudskiego	Gryfice 10	Gryfice-miasto	gryficki	240	11444	umowa darowizny z dnia 19.04.2006 Repertorium A nr 2316/2006				dr woj. nr 109
2621			233/4				Gryfice 8	Gryfice	gryficki	19		umowa sprzedaży z dnia 30.05.2005 Repertorium A nr 9608/2005				dr woj. nr 109
2622			245/1			ul.Starogardzka	Gryfice 5	Gryfice-miasto	gryficki	49	33719	umowa sprzedaży z dnia 30.05.2005 Repertorium A nr 9608/2005				dr woj. nr 109
2623			346/1			ul.Starogrodzka 2a	Gryfice 5	Gryfice-miasto	gryficki	257	33991	umowa sprzedaży z dnia 04.08.2005 Repertorium A nr 5575/2005				dr woj. nr 109
2624			346/1	dr		ul.Starogrodzka	Gryfice 5	Gryfice-miasto	gryficki	257	33991	umowa sprzedaży z dnia 04.08.2007r. Repertorium Anr 5575/2007				dr woj. nr 109
2625	11/2			ul.Piłsudskiego	Gryfice 2	Gryfice-miasto	gryficki	1973	34539	14.12.2005 Repertorium A nr 9208/2005				dr woj. nr 109		

Stan mienia Województwa Zachodniopomorskiego
(nieruchomości znajdujące się we władaniu Samorządowych Jednostek Organizacyjnych)
na dzień 31.12.2010 r.

Załącznik nr 1 cd.

	Nazwa jednostki	Adres jednostki	Oznaczenie działki ewidencyjnej							Numer KW	Podstawa nabycia prawa własności	Udział	Forma władania	Rodzaj użytkowania	Obecne wykorzystanie
			Numer działki	Użytek	Adres	Obręb	Gmina	Powiat	Powierzchnia [m ²]						
	2	3	4	5	6	7	8	9	10	11	12	13	14	15	16
2626	Zachodniopomorski Zarząd Dróg Wojewódzkich w Koszalinie - DROGI WOJEWÓDZKIE	ul. Szczecińska 31, 75-122 Koszalin	68/1		Jarosławki	Maszewo	goleniowski	400	40228	RR.III.JD-7721/12/2004 z dnia 16.04.2004 r.				dr woj. nr 113	
2627			60/5		Jarosławki	Maszewo	goleniowski	1800	40228	RR.III.JD-7721/12/2004 z dnia 16.04.2004 r.				dr woj. nr 113	
2628			199/1	dr		Dębice	Maszewo	goleniowski	618	41474	umowa sprzedaży z dnia 07.12.2007r. Repertorium Anr 8942/2005				dr woj. nr 106
2629			254/1	dr		Dębice	Maszewo	goleniowski	434	41572	umowa sprzedaży z dnia 23.11.2007r. Repertorium Anr 8300/2005				dr woj. nr 106
2630			253/1	dr		Dębice	Maszewo	goleniowski	599	41461	umowa sprzedaży z dnia 23.11.2007r. Repertorium Anr 8291/2005				dr woj. nr 106
2631			27/3			Drawsko Pomorskie 15	Drawsko Pomorskie-miasto	drawski	759	27742	umowa darowizny z dnia 20.12.2004 Repertorium A nr 8590/2004				dr woj. nr 175
2632			291/2		ul.Stargardzka	Choszczno 3	Choszczno-miasto	choszczeński	133		umowa sprzedaży z dnia 31.12.2004 Repertorium A nr 9039/2004				dr woj. nr 151
2633			5/29			Ślonino	Tychowo	białogardzki	68	43487	decyzja zatwierdzająca podział GBŚ.7430_19_02 z dnia 17.09.2002				dr woj. nr 167
2634			5/27			Ślonino	Tychowo	białogardzki	37	43487	decyzja zatwierdzająca podział GBŚ.7430_19_02 z dnia 17.09.2002				dr woj. nr 167
2635			5/25			Ślonino	Tychowo	białogardzki	36	43487	decyzja zatwierdzająca podział GBŚ.7430_19_02 z dnia 17.09.2002				dr woj. nr 167
2636			5/23			Ślonino	Tychowo	białogardzki	42	43487	decyzja zatwierdzająca podział GBŚ.7430_19_02 z dnia 17.09.2002				dr woj. nr 167
2637			5/21			Ślonino	Tychowo	białogardzki	90	43487	decyzja zatwierdzająca podział GBŚ.7430_19_02 z dnia 17.09.2002				dr woj. nr 167
2638			5/19			Ślonino	Tychowo	białogardzki	51	43487	decyzja zatwierdzająca podział GBŚ.7430_19_02 z dnia 17.09.2002				dr woj. nr 167
2639			51/1			Lulewiczki	Białogard	białogardzki	2300		K-GKN.IV-JK-7723-2/6/1/2008 z dnia 14.07.2008 r.				dr woj. nr 166
2640			49/3			Lulewiczki	Białogard	białogardzki	300		K-GKN.IV-JK-7723-2/6/1/2008 z dnia 14.07.2008 r.				dr woj. nr 166
2641			121			Dziwogóra	Połczyn Zdrój	świdwiński	1100		I.III.MK-5340/II/20/12/2008 z dnia 18.09.2008 r.				dr woj. nr 163
2642			51/5			Połczyn Zdrój 5	Połczyn Zdrój-miasto	świdwiński	591		I.III.MK-5340/II/20/12/2008 z dnia 18.09.2008 r.				dr woj. nr 163
2643			53/1			Połczyn Zdrój 5	Połczyn Zdrój-miasto	świdwiński	230		I.III.MK-5340/II/20/12/2008 z dnia 18.09.2008 r.				dr woj. nr 163
2644			51/7			Połczyn Zdrój 5	Połczyn Zdrój-miasto	świdwiński	219		I.III.MK-5340/II/20/12/2008 z dnia 18.09.2008 r.				dr woj. nr 163
2645			18/1			Połczyn Zdrój 6	Połczyn Zdrój-miasto	świdwiński	21427		I.III.MK-5340/II/20/12/2008 z dnia 18.09.2008 r.				dr woj. nr 163

**Wartość mienia Województwa Zachodniopomorskiego użytkowanego przez wojewódzkie jednostki organizacyjne
stan na dzień 31 grudnia 2010 roku**

I. JEDNOSTKI BUDŻETOWE

1. w zakresie edukacji

Załącznik Nr 2

Lp.	Nazwa jednostki	Adres jednostki (nieruchomości)	Wartość w tys. zł			Wartość gruntu w tys. zł		Wartość budynków i budowli w tys. zł			Wartość majątku ruchomego w tys. zł		Wartość w tys. zł		
			na dzień 30.09.2009r.		majątek ruchomy na 31.12.2008	zwiększenia	zmniejszenia	zwiększenia	zmniejszenia	dotychczas. umorzenie	zwiększenia	zmniejszenia	na dzień 31.12.2010r.		majątek ruchomy na 31.12.2009
			gruntu	budynków i budowli									gruntu	budynków i budowli	
1	2	3	4	5	6	7	8	9	10	11	12	13	14	15	16
1	Zespół Szkół Medycznych w Świnoujściu	ul. Grodzka 3 72-600 Świnoujście	237,0	723,9	12,1					690,5			237,0	723,9	2,0
2	I Liceum Ogólnokształcące w Białym Borze	ul. Dworcowa 25 Biały Bór	71,4	3 050,0	0,0					645,2			71,4	3 050,0	0,0
3	Zachodniopomorskie Centrum Doskonalenia Nauczycieli w Szczecinie	ul. Sowińskiego 68 236 Szczecin	830,4	10 344,4	150,4					792,5			830,4	10 344,4	394,4
4	Wojewódzki Zespół Szkół Policealnych w Szczecinie	ul. Broniewskiego 9 Szczecin	997,7	5 128,8	65,8	54,1	204,0	3 015,3	2 314,4	1 459,3			847,9	5 829,7	42,5
5	Centrum Edukacji Nauczycieli w Koszalinie	ul. Ruszczyca 16 75-654 Koszalin	230,8	3 474,1	152,2					1 534,0			230,8	3 474,1	270,0
6	Zespół Kolegiów Nauczycielskich w Koszalinie	ul. Leśna 1 75-582 Koszalin	620,2	10 248,0	198,8					10 248,0			620,2	10 248,0	54,9
7	Zespół Kolegiów Nauczycielskich w Wałczu	ul. Bydgoska 52 Wałcz	0,0	0,0	23,3					0,0			0,0	0,0	34,4
R A Z E M			2 987,5	32 969,2	602,7	54,1	204,0	3 015,3	2 314,4	15 369,5	0,0	0,0	2 837,7	33 670,1	798,1

2. w zakresie zagospodarowania i rozwoju regionu

Załącznik Nr 2 cd.

Lp.	Nazwa jednostki	Adres jednostki (nieruchomości)	Wartość w tys. zł			Wartość gruntu w tys. zł		Wartość budynków i budowli w tys. zł			Wartość majątku ruchomego w tys. zł		Wartość w tys. zł		
			na dzień 30.09.2009r.		majątek ruchomy na 31.12.2008	zwiększenia	zmniejszenia	zwiększenia	zmniejszenia	dotychczas. umorzenie	zwiększenia	zmniejszenia	na dzień 31.12.2010r.		majątek ruchomy na 31.12.2009
			gruntu	budynków i budowli									gruntu	budynków i budowli	
1	2	3	4	5	6	7	8	9	10	11	12	13	14	15	16
1	Zachodniopomorski Zarząd Melioracji i Urządzeń Wodnych w Szczecinie	Al. Jedności Narodowej 42 70-415 Szczecin	155,9	820,9	828,8					574,5			155,9	820,9	892,7
2	Zachodniopomorski Zarząd Dróg Wojewódzkich w Koszalinie	ul. Szczecińska 31 75-122 Koszalin	2 742,3	371 043,6	2 682,7	346,2	122,1	41 953,7	374,4	61 476,8			2 966,3	412 622,9	4 654,7
3	Regionalne Biuro Gospodarki Przestrzennej w Szczecinie	ul. Kilińskiego 3 71-414 szczecin	0,0	0,0	114,9								0,0	0,0	113,1
R A Z E M			2 898,2	371 864,5	3 626,4	346,2	122,1	41 953,7	374,4	62 051,3	0,0	0,0	3 122,2	413 443,8	5 660,5

3. w zakresie przeciwdziałania bezrobociu

Lp.	Nazwa jednostki	Adres jednostki (nieruchomości)	Wartość w tys. zł			Wartość gruntu w tys. zł		Wartość budynków i budowli w tys. zł			Wartość majątku ruchomego w tys. zł		Wartość w tys. zł		
			na dzień 30.09.2009r.		majątek ruchomy na 31.12.2008	zwiększenia	zmniejszenia	zwiększenia	zmniejszenia	dotychczas. umorzenie	zwiększenia	zmniejszenia	na dzień 31.12.2010r.		majątek ruchomy na 31.12.2009
			gruntu	budynków i budowli									gruntu	budynków i budowli	
1	2	3	4	5	6	7	8	9	10	11	12	13	14	15	16
1	Wojewódzki Urząd Pracy w Szczecinie	ul. Odrowąza 1 Szczecin	0,0	0,0	442,6								0,0	0,0	715,5
R A Z E M			0,0	0,0	442,6	0,0	0,0	0,0	0,0	0,0	0,0	0,0	0,0	0,0	715,5

II. INSTYTUCJE KULTURY

Lp.	Nazwa jednostki	Adres jednostki (nieruchomości)	Wartość w tys. zł			Wartość gruntu w tys. zł		Wartość budynków i budowli w tys. zł			Wartość majątku ruchomego w tys. zł		Wartość w tys. zł		
			na dzień 30.09.2009r.		majątek ruchomy na 31.12.2008	zwiększenia	zmniejszenia	zwiększenia	zmniejszenia	dotychczas. umorzenie	zwiększenia	zmniejszenia	na dzień 31.12.2010r.		majątek ruchomy na 31.12.2009
			gruntu	budynków i budowli									gruntu	budynków i budowli	
1	2	3	4	5	6	7	8	9	10	11	12	13	14	15	16
1	Zamek Książąt Pomorskich w Szczecinie	ul. Korsarzy 34 70-540 Szczecin	1 019,0	11 897,6	0,0					9 379,3			1 019,0	11 897,6	0,0
2	Muzeum Narodowe w Szczecinie	ul. Staromłyńska 27 70-561 Szczecin	2 442,7	0,0	0,0					0,0			2 442,7	0,0	0,0
3	Opera na Zamku w Szczecinie (użyczenie od Zamku Książąt Pomorskich)	ul. Reymonta 5 Szczecin	50,9	92,9	0,0					19,4			50,9	92,9	0,0
4	Teatr Polski w Szczecinie	ul. Swarowicza 5 71-601 Szczecin	139,7	0,0	0,0					0,0			139,7	0,0	0,0
5	Książnica Pomorska w Szczecinie	ul. Podgórna 15/16 70-205 Szczecin	656,7	60,9	0,0					60,9			656,7	60,9	0,0
R A Z E M			4 308,9	12 051,3	0,0	0,0	0,0	0,0	0,0	9 459,6	0,0	0,0	4 308,9	12 051,3	0,0

III. WOJEWÓDZKIE OSOBY PRAWNE

1. Samodzielne publiczne zakłady opieki zdrowotnej

Załącznik Nr 2 cd.

Lp.	Nazwa jednostki	Adres jednostki (nieruchomości)	Wartość w tys. zł			Wartość gruntu w tys. zł		Wartość budynków i budowli w tys. zł			Wartość majątku ruchomego w tys. zł		Wartość w tys. zł		
			na dzień 30.09.2009r.		majątek ruchomy na 31.12.2008	zwiększenia	zmniejszenia	zwiększenia	zmniejszenia	dotychczas. umorzenie	zwiększenia	zmniejszenia	na dzień 31.12.2010r.		majątek ruchomy na 31.12.2009
			gruntu	budynków i budowli									gruntu	budynków i budowli	
4	5	6	7	8	9	10	11	12	13	14	15	16			
1	Wojewódzki Ośrodek Medycyny Pracy - Zachodniopomorskie Centrum Leczenia i Profilaktyki w Szczecinie	ul. Bol. Śmiałego 33 70-347 Szczecin	75,0	770,4	0,0					414,3			75,0	770,4	0,0
2	Zachodniopomorskie Centrum Onkologii w Szczecinie	ul. Strzałowska 22 71-730 Szczecin	2 741,1	8 221,5	0,0					6 134,1			2 741,1	8 221,5	0,0
3	Specjalistyczny Zespół Gruźlicy i Chorób Płuc w Koszalinie	ul. Niepodległości 44-48 75-252 Koszalin	229,9	1 120,2	0,0					958,3			229,9	1 120,2	0,0
4	Samodzielny Publiczny Wojewódzki Szpital Zespolony w Szczecinie	ul. Arkońska 4, 71-455 Szczecin	4 802,4	34 473,1	0,0					17 022,1			4 802,4	34 473,1	0,0
5	Specjalistyczny Szpital im. Prof. Alfreda Sokółowskiego w Szczecinie-Zdunowie	ul. Sokółowskiego 11 70-891 Szczecin	6 891,0	16 004,6	0,0					12 213,1			6 891,0	16 004,6	0,0
6	Samodzielny Publiczny Zespół Zakładów Opieki Zdrowotnej w Gryficach	ul. Niechorska 27 72-300 Gryfice	4 430,5	5 814,9	0,0					3 220,1			4 430,5	5 814,9	0,0
7	Szpital Opieki Długoterminowej - Samodzielny Publiczny Zakład Opieki Zdrowotnej w Tucznie	ul. Staszica 5 78-640 Tuczno	135,3	2 093,8	0,0					1 614,5			135,3	2 093,8	0,0
8	Wojewódzki Ośrodek Terapii Uzależnienia od Alkoholu i Współuzależnienia w Stonaminie	ul. Stonamino 5 78-217 Stanomino	85,8	758,7	0,0					457,8			85,8	758,7	0,0
9	Specjalistyczny Samodzielny Publiczny Zakład Opieki Zdrowotnej nad Dzieckiem i Młodzieżą w Szczecinie	ul. Św. Wojciecha 7 Szczecin	281,2	2 870,1	0,0					2 766,0			281,2	2 870,1	0,0
10	Samodzielny Publiczny Zakład Opieki Zdrowotnej "ZDROJE" w Szczecinie	ul. Mączna 4 70-780 Szczecin	12 287,8	62 317,0	0,0					30 570,5			12 287,8	62 317,0	0,0
11	Zespół Opieki Zdrowotnej w Kołobrzegu	ul. Łopuskiego 8 78-100 Kołobrzeg	2 493,4	12 217,1	0,0					7 839,4			2 493,4	12 217,1	0,0
12	Szpital Uzdrawiskowy "Willa Fortuna" Samodzielny Publiczny Zakład Opieki Zdrowotnej w Kołobrzegu	ul. Rafińskiego 3 78-100 Kołobrzeg	138,0	1 506,7	0,0					670,2			138,0	1 506,7	0,0
13	Wojewódzka Stacja Pogotowia Ratunkowego w Szczecinie	ul. Mazowiecka 14 70-526 Szczecin	862,0	2 035,6	0,0					909,6			862,0	2 035,6	0,0
14	Samodzielny Publiczny Zakład Opieki Zdrowotnej im. Mikołaja Kopernika w Koszalinie (Szpital Wojewódzki w Koszalinie)	ul. Chałubińskiego 7 75-950 Koszalin	1 873,7	21 233,5	0,0					12 974,2			1 873,7	21 233,5	0,0
RAZEM			37 327,0	171 437,1	0,0	0,0	0,0	0,0	0,0	97 764,1	0,0	0,0	37 327,0	171 437,1	0,0
OGÓŁEM			47 521,6	587 614,6	4 671,7	400,3	326,1	44 969,0	2 688,8	184 644,4	0,0	0,0	47 595,8	630 602,4	7 174,0
ŁĄCZNA WARTOŚĆ MIENIA (kolumny: 14 + 15 + 16)												685 372,2			

**Wartość mienia będącego w dyspozycji Województwa
według stanu na dzień 31.12.2010 r.**

L.p.	Grupa	Wartość majątku w tys. zł na dzień 30.09.2009 r.			zwiększenia	zmniejszenia	Wartość majątku w tys. zł na dzień 31.12.2010 r.		
		brutto	umorzenie	netto			brutto	umorzenie	netto
1	2	3	4	5	6	7	8	9	10
1	0 - Grunty	10 448,2	0,0	10 448,2	231,6	456,3	10 223,5	0,0	10 223,5
2	1 - Budynki	22 170,3	7 230,0	14 940,3	7 976,3	4 367,4	25 779,1	11 616,5	14 162,6
3	2 - Budowle	989,2	672,2	317,0	661,2	395,6	1 254,8	897,2	357,6
4	3 - Budowle	173,5	124,0	49,4	0,0	0,0	173,5	137,7	35,8
5	4 - Budowle	8,2	8,2	0,0	0,0	0,0	8,2	8,2	0,0
6	5 - Budowle	1,9	1,9	0,0	0,0	0,0	1,9	1,9	0,0
7	6 - Budowle	328,1	317,3	10,8	9,6	0,0	337,6	333,0	4,7
8	8 - Narzędzia, przyrządy, ruchomości i wyposażenie	12,0	12,0	0,0	0,0	0,0	12,0	12,0	0,0
RAZEM		34 131,3	8 365,6	25 765,7	8 878,6	5 219,4	37 790,5	13 006,5	24 784,0

Uwaga :Mienie zarządzane przez Wydział Geodezji i Nieruchomości Województwa Zachodniopomorskiego

Poz.1 i 2 - grunty i budynki po zlikwidowanych wojewódzkich jednostkach organizacyjnych oraz mieszkania zakładowe przejęte od ZOZ-ów, przekazane do zasobu Województwa Zachodniopomorskiego

Poz.3 - budowle (place, ogrodzenie, oświetlenie) przyjęte do zasobu

Poz.4 - budowle (kotły i maszyny energetyczne) przejęte do zasobu

Poz.5 - budowle (maszyny, urządzenia i aparaty ogólnego zastosowania) przejęte do zasobu

Poz.6 - budowle (specjalistyczne maszyny, urządzenia i aparaty) przyjęte do zasobu

Poz.7 - budowle (zbiorniki olejowe, dźwigi osobowe i towarowe, urządzenia przemysłowe) przejęte do zasobu

Poz.8 - obiekty wolno stojące (domki campingowe oraz ich wyposażenie) przyjęte do zasobu

**Wartość majątku trwałego w ewidencji Urzędu Marszałkowskiego
według stanu na dzień 31.12.2010 r.**

L.p.	Grupa	Wartość majątku w tys. zł na dzień 30.09.2009 r.			zwiększenia	zmniejszenia	Wartość majątku w tys. zł na dzień 31.12.2010 r.		
		brutto	umorzenie	netto			brutto	umorzenie	netto
1	2	3	4	5	6	7	8	9	10
1	2 - Budowle	197,7	197,7	0,0	0,0	15,8	181,9	181,9	0,0
2	4 - Maszyny, urządzenia i aparaty ogólnego zastosowania	4 539,0	4 112,3	426,6	3 174,4	169,6	7 543,7	5 080,2	2 463,6
3	5 - Specjalistyczne maszyny, urządzenia i aparaty	2,3	2,3	0,0	0,0	2,3	0,0	0,0	0,0
4	6 - Urządzenia techniczne	173,7	123,2	50,5	82,6	16,9	239,4	121,5	117,9
5	7 - Środki transportowe	18 858,8	6 335,1	12 523,7	135 177,2	0,0	154 035,9	10 225,5	143 810,4
6	8 - Narzędzia, przyrządy, ruchomości i wyposażenie	1 237,1	904,9	332,2	375,5	271,0	1 341,5	923,2	418,4
7	Wartości niematerialne i prawne	2 721,0	2 395,3	325,7	547,7	0,0	3 268,7	3 005,5	263,2
RAZEM		27 729,4	14 070,7	13 658,7	139 357,3	475,6	166 611,1	19 537,7	147 073,4

Uwaga:

Poz.1 - sieć komputerowa i teleinformatyczna

Poz.2-4,6 - sprzęt komputerowy, wyposażenie biura tj. kserokopiarki, faksy itp...

Poz.5 - środki transportu (samochody, autobusy szynowe)

Poz.7 - programy komputerowe oraz licencje oprogramowania komputerowego

**Długoterminowe aktywa finansowe w ewidencji Urzędu Marszałkowskiego
według stanu na dzień 31.12.2010r.**

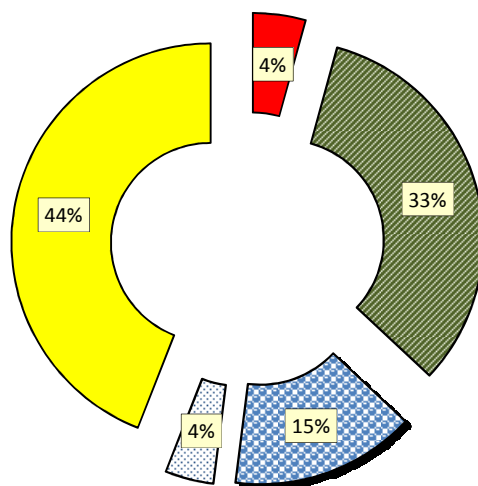
L.p.	Grupa	Wartość majątku w tys. zł na dzień 30.09.2009 r.			zwiększenia	zmniejszenia	Wartość majątku w tys. zł na dzień 31.12.2010 r.		
		akcje	udziały	kol. 3 + 4			akcje	udziały	kol. 8 + 9
1	2	3	4	5	6	7	8	9	10
1	Koszalińska Agencja Rozwoju Regionalnego	1 023,0	0,0	1 023,0	0,0	0,0	1 023,0	0,0	1 023,0
2	Zachodniopomorska Agencja Rozwoju Regionalnego w Szczecinie	7 787,4	0,0	7 787,4	0,0	0,0	7 787,4	0,0	7 787,4
3	Zachodniopomorski Fundusz Poręczeń Kredytowych Sp. z o.o.	0,0	3 580,0	3 580,0	0,0	0,0	0,0	3 580,0	3 580,0
4	Wodociągi Zachodniopomorskie Sp. z o.o.	0,0	937,1	937,1	0,0	0,0	0,0	937,1	937,1
5	Zachodniopomorska Agencja Rozwoju Regionalnego S.A. Szczecin	0,0	492,4	492,4	0,0	492,4	0,0	0,0	0,0
6	Port Lotniczy Szczecin Goleniów	0,0	8 200,0	8 200,0	2 292,4	0,0	0,0	10 492,4	10 492,4
RAZEM		8 810,4	13 209,5	22 019,9	2 292,4	492,4	8 810,4	15 009,5	23 819,9

Uwaga:

Długoterminowe aktywa finansowe (rozumiane zgodnie z u.o.r. jako inwestycje długoterminowe), które obejmują w szczególności: akcje i udziały w obcych podmiotach gospodarczych.

Wykres nr 4

**Długoterminowe aktywa finansowe w ewidencji Urzędu
Marszałkowskiego według stanu na dzień 31.12.2010r.**



- Koszalińska Agencja Rozwoju Regionalnego - 4%
- Zachodniopomorska Agencja Rozwoju Regionalnego w Szczecinie - 33%
- Zachodniopomorski Fundusz Poręczeń Kredytowych Sp. z o.o. - 15%
- Wodociągi Zachodniopomorskie Sp. z o.o. - 4%
- Zachodniopomorska Agencja Rozwoju Regionalnego S.A. Szczecin

W okresie od 01.10.2009r. do 31.12.2010r. Województwo Zachodniopomorskie dokonało sprzedaży:

OKRES: 01.10.2009r. – 31.12.2009r.

1. Lokalu mieszkalnego nr 84, o powierzchni użytkowej 19,47 m², znajdującego się w budynku przy ulicy Marszałka Józefa Piłsudskiego 98E w Koszalinie wraz z udziałem wynoszącym 68/10.000 części we własności nieruchomości położonej w Koszalinie stanowiącej działki gruntu nr: 4/2 położonej przy ul. Marszałka Józefa Piłsudskiego 98A, 98B, 98C, 98D, 98E, 98F oraz 4/3 położonej przy ulicy Marszałka Józefa Piłsudskiego, o łącznej pow. 0,4999 ha, obręb 19, Kw KO1K/00007640/1. Przedmiotowy lokal został sprzedany dnia **28 września 2009 r.** za kwotę 49.500,00 zł (akt notarialny rep. A 7269/2009) – ze względu na datę wystawienia faktury sprzedaż nieruchomości zaksięgowano w październiku 2009 r.;
2. Lokalu mieszkalnego nr 90, o powierzchni użytkowej o łącznej powierzchni 19,72 m², znajdującego się w budynku przy ulicy Marszałka Józefa Piłsudskiego 98E w Koszalinie wraz z udziałem wynoszącym 69/10.000 części we własności nieruchomości stanowiącej działki gruntu nr: 4/2 położonej przy ul. Marszałka Józefa Piłsudskiego 98A, 98B, 98C, 98D, 98E, 98F oraz 4/3 położonej przy ulicy Marszałka Józefa Piłsudskiego, o łącznej pow. 0,4999 ha, obręb 19, Kw nr KO1K/00007640/1. Przedmiotowy lokal został sprzedany dnia **23 listopada 2009 r.** za kwotę 55.000,00zł (akt notarialny rep.A 8394/2009);
3. Lokalu mieszkalnego nr 2, o powierzchni użytkowej 84,70 m², stanowiącego odrębną nieruchomość, o nr Kw 47221, znajdującego się w budynku przy ulicy Wojska Polskiego numer 62 w Białogardzie wraz z pomieszczeniami przynależnymi (piwnicą o powierzchni 11,26 m² i garażem o pow. 16,56 m² znajdującymi się w budynku transportu i łączności) oraz z udziałem wynoszącym 443/10.000 części we własności nieruchomości. Przedmiotowy lokal został sprzedany dnia **16 grudnia 2009 r.** po uwzględnieniu 90% bonifikaty za kwotę 20.920,00 zł (akt notarialny rep. A 9133/2009);

4. Lokalu mieszkalnego nr 3, o powierzchni użytkowej 68,57 m², stanowiącego odrębną nieruchomość, o nr Kw 47222, znajdującego się w budynku przy ulicy Wojska Polskiego numer 62 w Białogardzie wraz z pomieszczeniami przynależnymi (piwnicą o powierzchni 15,02 m² i garażem o pow. 16,56 m² znajdującymi się w budynku transportu i łączności) oraz z udziałem wynoszącym 394/10.000 części we własności nieruchomości. Przedmiotowy lokal został sprzedany dnia **16 grudnia 2009 r.** po uwzględnieniu 90% bonifikaty za kwotę 16.940,00 zł (akt notarialny rep. A 9141/2009);
5. Lokalu mieszkalnego nr 6, o powierzchni użytkowej 84,87 m², stanowiącego odrębną nieruchomość, o nr Kw 47225, znajdującego się w budynku przy ulicy Wojska Polskiego numer 62 w Białogardzie wraz z pomieszczeniem przynależnym – piwnicą o powierzchni 11,30 m² oraz z udziałem wynoszącym 379/10.000 części we własności nieruchomości. Przedmiotowy lokal został sprzedany dnia **16 grudnia 2009 r.** po uwzględnieniu 90% bonifikaty za kwotę 20.795,00 zł (akt notarialny rep. A 9165/2009);
6. Lokalu mieszkalnego nr 1, o powierzchni użytkowej 78,91 m², stanowiącego odrębną nieruchomość, o nr Kw 47228, znajdującego się w budynku przy ulicy Wojska Polskiego numer 63 w Białogardzie wraz z pomieszczeniem przynależnym - piwnicą o powierzchni 8,79 m² oraz z udziałem wynoszącym 345/10.000 części we własności nieruchomości. Przedmiotowy lokal został sprzedany dnia **16 grudnia 2009 r.** po uwzględnieniu 90% bonifikaty za kwotę 19.490,00 zł (akt notarialny rep. A 9173/2009);
7. Lokalu mieszkalnego nr 4, o powierzchni użytkowej 81,95 m², stanowiącego odrębną nieruchomość, o nr Kw 47231, znajdującego się w budynku przy ulicy Wojska Polskiego numer 63 w Białogardzie wraz z pomieszczeniem przynależnym – piwnicą o powierzchni 9,32 m² oraz z udziałem wynoszącym 359/10.000 części we własności nieruchomości. Przedmiotowy lokal został sprzedany dnia **16 grudnia 2009 r.** po uwzględnieniu 90% bonifikaty za kwotę 20.240,00 zł (akt notarialny rep. A 9157/2009);
8. Lokalu mieszkalnego nr 7, o powierzchni użytkowej 73,00 m², stanowiącego odrębną nieruchomość, o nr Kw 47234, znajdującego się w budynku przy ulicy Wojska Polskiego numer 63 w Białogardzie wraz z pomieszczeniem przynależnym – piwnicą o powierzchni 11,12 m² oraz z udziałem wynoszącym 331/10.000 części we

własności nieruchomości. Przedmiotowy lokal został sprzedany dnia **16 grudnia 2009 r.** po uwzględnieniu 90% bonifikaty za kwotę 17.160,00 zł (akt notarialny rep. A 9149/2009);

9. Lokalu mieszkalnego nr 1, o powierzchni użytkowej 49,90 m², stanowiącego odrębną nieruchomość, o nr Kw 47236, znajdującego się w budynku przy ulicy Wojska Polskiego numer 64 w Białogardzie wraz z pomieszczeniem przynależnym – piwnicą o powierzchni 9,78 m² oraz z udziałem wynoszącym 235/10.000 części we własności nieruchomości. Przedmiotowy lokal został sprzedany dnia **16 grudnia 2009 r.** po uwzględnieniu 90% bonifikaty za kwotę 12.540,00 zł (akt notarialny rep. A 9125/2009);
10. Lokalu mieszkalnego nr 4, o powierzchni użytkowej 87,82 m², stanowiącego odrębną nieruchomość, o nr Kw 47240, znajdującego się w budynku przy ulicy Wojska Polskiego numer 64 w Białogardzie wraz z pomieszczeniami przynależnymi (piwnicą o powierzchni 9,92 m² i garażem o pow. 16,56 m² znajdującymi się w budynku transportu i łączności) oraz z udziałem wynoszącym 450/10.000 części we własności nieruchomości. Przedmiotowy lokal został sprzedany dnia **16 grudnia 2009 r.** po uwzględnieniu 90% bonifikaty za kwotę 21.690,00 zł (akt notarialny rep. A 9109/2009);
11. Lokalu użytkowego nr Lu-1, o powierzchni użytkowej 326,42 m², stanowiącego odrębną nieruchomość, o nr Kw 47245, znajdującego się w budynku przy ulicy Wojska Polskiego numer 62-63 w Białogardzie wraz z udziałem wynoszącym 1.285/10.000 części we własności nieruchomości. Przedmiotowy lokal został sprzedany dnia **16 grudnia 2009 r.** za kwotę 1.150.000,00 zł (akt notarialny rep. A 9117/2009);
12. Lokalu mieszkalnego nr 8, o powierzchni użytkowej 74,44 m², stanowiącego odrębną nieruchomość, o nr Kw 47235, znajdującego się w budynku przy ulicy Wojska Polskiego numer 63 w Białogardzie wraz z pomieszczeniami przynależnymi (piwnicą o powierzchni 10,09 m² i garażem o pow. 16,56 m² znajdującymi się w budynku transportu i łączności) oraz z udziałem wynoszącym 398/10.000 części we własności nieruchomości. Przedmiotowy lokal został sprzedany dnia **21 grudnia 2009 r.** po uwzględnieniu 90% bonifikaty za kwotę 17.500,00 zł (akt notarialny rep. A 9347/2009);

13. Lokalu użytkowego nr Lu-2, o powierzchni użytkowej 103,68 m², stanowiącego odrębną nieruchomość, o nr Kw 47238, znajdującego się w budynku przy ulicy Wojska Polskiego numer 64 w Białogardzie wraz z pomieszczeniem przynależnym – garażem o pow. 16,56 m² oraz z udziałem wynoszącym 473/10.000 części we własności nieruchomości. Przedmiotowy lokal został sprzedany dnia **21 grudnia 2009 r.** za kwotę 316.700,00 zł (akt notarialny rep. A 9339/2009);

OKRES: 01.01.2010r. – 31.12.2010r.

1. Lokalu użytkowego nr 1, o powierzchni użytkowej o łącznej powierzchni 247,50 m², znajdującego się w budynku przy ulicy T. Kościuszki numer 20 wraz z udziałem wynoszącym 4.554/10.000 części we własności nieruchomości stanowiącej działkę gruntu nr 114/1, położonej w Gryficach przy ulicy przy Kościuszki 20, Kw 30189. Przedmiotowy lokal został sprzedany dnia **28 stycznia 2010 r.** za kwotę 240.000,00zł (akt notarialny rep. A 665/2010);
2. Lokalu mieszkalnego nr 1, o powierzchni użytkowej 42,23 m², znajdującego się w budynku przy ulicy Mącznej numer 40b w Szczecinie wraz z udziałem wynoszącym 149/10.000 części we własności nieruchomości stanowiącej działki gruntu nr 16/1, położonej przy ul. Mącznej nr 38, 38a, 40, 40a, 40b, o pow. 1,0696 ha, obręb ewidencyjny 4163, Dąbie 163, Kw SZ1S/00129289/1. Przedmiotowy lokal został sprzedany dnia **7 kwietnia 2010 r.** po uwzględnieniu 90% bonifikaty za kwotę 15.566,90 zł (akt notarialny rep. A 2220/2010);
3. Lokalu mieszkalnego nr 1, o powierzchni użytkowej 63,52 m², znajdującego się w budynku przy ulicy Białogardzkiej 14 w Sławoborzu z pomieszczeniami przynależnymi o łącznej pow. 25,31 m² oraz z udziałem wynoszącym 250/1.000 części we własności nieruchomości stanowiącej działkę gruntu nr 308/1, położonej przy ul. Białogardzkiej 14 w Sławoborzu, o pow. 0,2399 ha, obręb ewidencyjny 0011, Kw 25205. Przedmiotowy lokal został sprzedany dnia **29 kwietnia 2010 r.** po uwzględnieniu 90% bonifikaty za kwotę 9.000,00 zł (akt notarialny rep. A 2703/2010);
4. Lokalu mieszkalnego nr 2, o powierzchni użytkowej 63,33 m², znajdującego się w budynku przy ulicy Białogardzkiej 14 w Sławoborzu z pomieszczeniami przynależnymi o łącznej pow. 35,30 m² oraz z udziałem wynoszącym 278/1.000

części we własności nieruchomości stanowiącej działkę gruntu nr 308/1, położonej przy ul. Białogardzkiej 14 w Sławoborzu, o pow. 0,2399 ha, obręb ewidencyjny 0011, Kw 25205. Przedmiotowy lokal został sprzedany dnia **29 kwietnia 2010 r.** po uwzględnieniu 90% bonifikaty za kwotę 8.970,00 zł (akt notarialny rep. A 2712/2010);

5. Lokalu mieszkalnego nr 3, o powierzchni użytkowej 64,01 m², znajdującego się w budynku przy ulicy Białogardzkiej 14 w Sławoborzu z pomieszczeniami przynależnymi o łącznej pow. 29,98 m² oraz z udziałem wynoszącym 265/1.000 części we własności nieruchomości stanowiącej działkę gruntu nr 308/1, położonej przy ul. Białogardzkiej 14 w Sławoborzu, o pow. 0,2399 ha, obręb ewidencyjny 0011, Kw 25205. Przedmiotowy lokal został sprzedany dnia **29 kwietnia 2010 r.** po uwzględnieniu 90% bonifikaty za kwotę 9.060,00 zł (akt notarialny rep. A 2728/2010);
6. Lokalu mieszkalnego nr 4, o powierzchni użytkowej 62,86 m², znajdującego się w budynku przy ulicy Białogardzkiej 14 w Sławoborzu z pomieszczeniem przynależnym o pow. 10,80 m² oraz z udziałem wynoszącym 207/1.000 części we własności nieruchomości stanowiącej działkę gruntu nr 308/1, położonej przy ul. Białogardzkiej 14 w Sławoborzu, o pow. 0,2399 ha, obręb ewidencyjny 0011, Kw 25205. Przedmiotowy lokal został sprzedany dnia **29 kwietnia 2010 r.** po uwzględnieniu 90% bonifikaty za kwotę 8.910,00 zł (akt notarialny rep. A 2720/2010);
7. Lokalu mieszkalnego nr 40, o powierzchni użytkowej 19,81 m², znajdującego się w budynku przy ulicy Marszałka Józefa Piłsudskiego 98E w Koszalinie wraz z udziałem wynoszącym 69/10.000 części we własności nieruchomości stanowiącej działki gruntu nr: 4/2 położonej przy ul. Marszałka Józefa Piłsudskiego 98A, 98B, 98C, 98D, 98E, 98F oraz 4/3 położonej przy ulicy Marszałka Józefa Piłsudskiego, o łącznej pow. 0,4999 ha, obręb 19, Kw KO1K/00007640/1. Przedmiotowy lokal został sprzedany dnia **13 sierpnia 2010 r.** za kwotę 54.000,00 zł (akt notarialny rep. A 4950/2010);
8. Lokalu mieszkalnego nr 5, o powierzchni użytkowej 27,91 m², znajdującego się w budynku przy ulicy Marszałka Józefa Piłsudskiego 98A w Koszalinie wraz z udziałem wynoszącym 97/10.000 części we własności nieruchomości stanowiącej działki gruntu nr: 4/2 położonej przy ul. Marszałka Józefa Piłsudskiego 98A, 98B, 98C, 98D, 98E, 98F oraz 4/3 położonej przy ulicy Marszałka Józefa Piłsudskiego, o łącznej pow. 0,4999 ha, obręb 19, Kw KO1K/00007640/1. Przedmiotowy lokal został sprzedany dnia **21 października 2010r.** za kwotę 35.100,00 zł (akt notarialny rep. A 6320/2010).

W omawianym okresie dokonano na rzecz Województwa Zachodniopomorskiego zwrotu części bonifikat udzielonych przy sprzedaży:

- lokalu mieszkalnego nr 72 znajdującego się w nieruchomości położonej w Koszalinie przy ul. Marszałka Józefa Piłsudskiego 98E. Po zawarciu ugody sądowej dokonano zwrotu kwoty 7.000,00 zł jako części udzielonej bonifikaty,
- lokalu mieszkalnego nr 2 znajdującego się w nieruchomości położonej w Koszalinie przy ul. Marszałka Józefa Piłsudskiego 98A. Po zawarciu ugody sądowej dokonano zwrotu kwoty 7.987,64 zł jako części udzielonej bonifikaty.