

**Opis granic obwodów łowieckich leżących jednocześnie na obszarze województw: wielkopolskiego i zachodniopomorskiego, których przeważający obszar gruntów znajduje się na terenie województwa wielkopolskiego.**

**Obwód łowiecki Nr 1 "Glinki" (1\_PIL)\***

Granica obwodu biegnie od m. Drawień w kierunku pld. drogą gruntową przez miejscowości: Lubnica, Lubniczka, Węgorzewo, Łomczewo do m.Okonek, stąd ulicami Niepodległości i ulicą Leśną do toru kolejowego Okonek-Szczecinek, następnie torem kolejowym w kierunku Szczecinka do przejazdu kolejowego w m.Przybysław, stąd drogą do m.Lotyń i następnie przez m.Wojnowo do m.Drawień.

**Obwód łowiecki Nr 2 "Brokęcino-Bagnisko" (2i3\_PIL)\***

Granica biegnie drogą asfaltową od stacji kolejowej w Okonku na pld-zach. przez m. Borucino, Pniewo do m.Ciosaniec. Stąd granica biegnie w kierunku pld. drogą polną Ciosaniec-Brzeźnica (droga ta wchodzi w lasy Nadleśnictwa Jastrowie w oddz. 67A - 67B) i na wysokości m.Bolkowo skręca w kierunku pln.-zach. i biegnie drogą gruntową utworzoną po dawnym torze kolejki wąskotorowej Jastrowie-Czaplinek. Drogą ta przechodzi przez oddz. 357 Nadleśnictwa Okonek i dalej biegnie w kierunku m.Sypniewo. W odległości ok. 2,5 km przed Sypniewem granica skręca w kierunku pln. i biegnie drogą polną do szosy Sypniewo-Dziki, (jest to styk granic trzech Nadleśnictw: Czarnobór oddz. 495, Okonek oddz. 337 i Jastrowie oddz. 56A). Następnie granica biegnie drogą leśną, która jest granicą województw zachodniopomorskiego i wielkopolskiego. Od skrzyżowania oddz. 131 Nadleśnictwa Okonek i oddz. 279 i 307 Nadleśnictwa Czarnobór granica biegnie drogą w kierunku m.Dziki, po granicy gminy Szczecinek i Borne Sulinowo do ujścia rzeki Płytnicy z jeziora Rymierowo. Następnie granica biegnie środkiem jeziora Rymierowo do m.Dziki, skąd gminną drogą gruntową w kierunku pld.-wsch. dochodzi do m.Wilcze Laski. Stąd drogą asfaltową w kierunku m.Lotyń. Na wysokości m.Korea granica skręca w kierunku pln.-wsch. po granicy województw zachodniopomorskiego i wielkopolskiego i dochodzi do linii kolejowej Szczecinek-Piła (jest to styk granic następujących obwodów łowieckich: 2 Brokęcino-Bagnisko, 1 Glinki oraz 124 Dziki i 123 Turowo). Linią tą biegnie w kierunku pld.-wsch. do stacji kolejowej w Okonku.

**Obwód łowiecki Nr 24 "Płytnica" (34\_PIL)\***

Granica obwodu biegnie od m.Tarnowski Młyn rzeką Gwdą w kierunku pld. do m.Krępsko, stąd w kierunku zach. początkowo szosą, około 500 m. a następnie drogą leśną, która biegnie przez grunty Nadleśnictwa Zdrojowa Góra, przechodzącą przez oddziały nr 21, 22, 23, 11, 12 i 13, do linii kolejowej Piła-Jastrowie, na styku oddziałów nr 99 i 100 Nadleśnictwa Płytnica po przeciwnej stronie i linią tą w kierunku pld. do rzeki Piława, stąd rzeką tą na pln-zach. do m.Czechyń. Stąd drogą gruntową w kierunku pln.-wsch. przez las przy Leśniczówce Wrzosy i dalej przy Leśniczówce Zagórze, dalej drogą brukową początkowo w kierunku pln. a następnie wsch. poprzez linię kolejową Piła-Jastrowie i szosę krajową nr 11 do punktu wyjścia na rzece Gwda przy m.Tarnowski Młyn.

Obwód łowiecki Nr 31 " Tarnowo" (35\_PIL)\*

Granica obwodu biegnie z m.Czechyń rzeką Piławką w kier. wsch. przez Zabrodzie do linii kolejowej Piła-Jastrowie, torem w kier. płd. do szosy Piła-Stara Łubianka, dalej szosą przez Starą Łubiankę w kierunku Witankowa do skrzyżowania z szosą Skrzatusz-Nowa Szwecja i dalej tą szosą przez m.Wiesiółka do m.Czechyń.

Obwód łowiecki Nr 36 "Zawada" (46\_PIL)\*

Granica obwodu biegnie ze wsi Stara Łubianka szosą w kier. wsch. do toru kolejowego, następnie tym torem kolejowym w kierunku Piły do granicy gminy i dalej granicą gminy do szosy Piła-Szydłowo. Następnie granica biegnie tą szosą do Szydłowa i dalej szosą przez Skrzatusz do skrzyżowania z szosą Wałcz-Stara Łubianka. Stąd granica w kierunku wsch. dochodzi szosą do wsi Stara Łubianka.

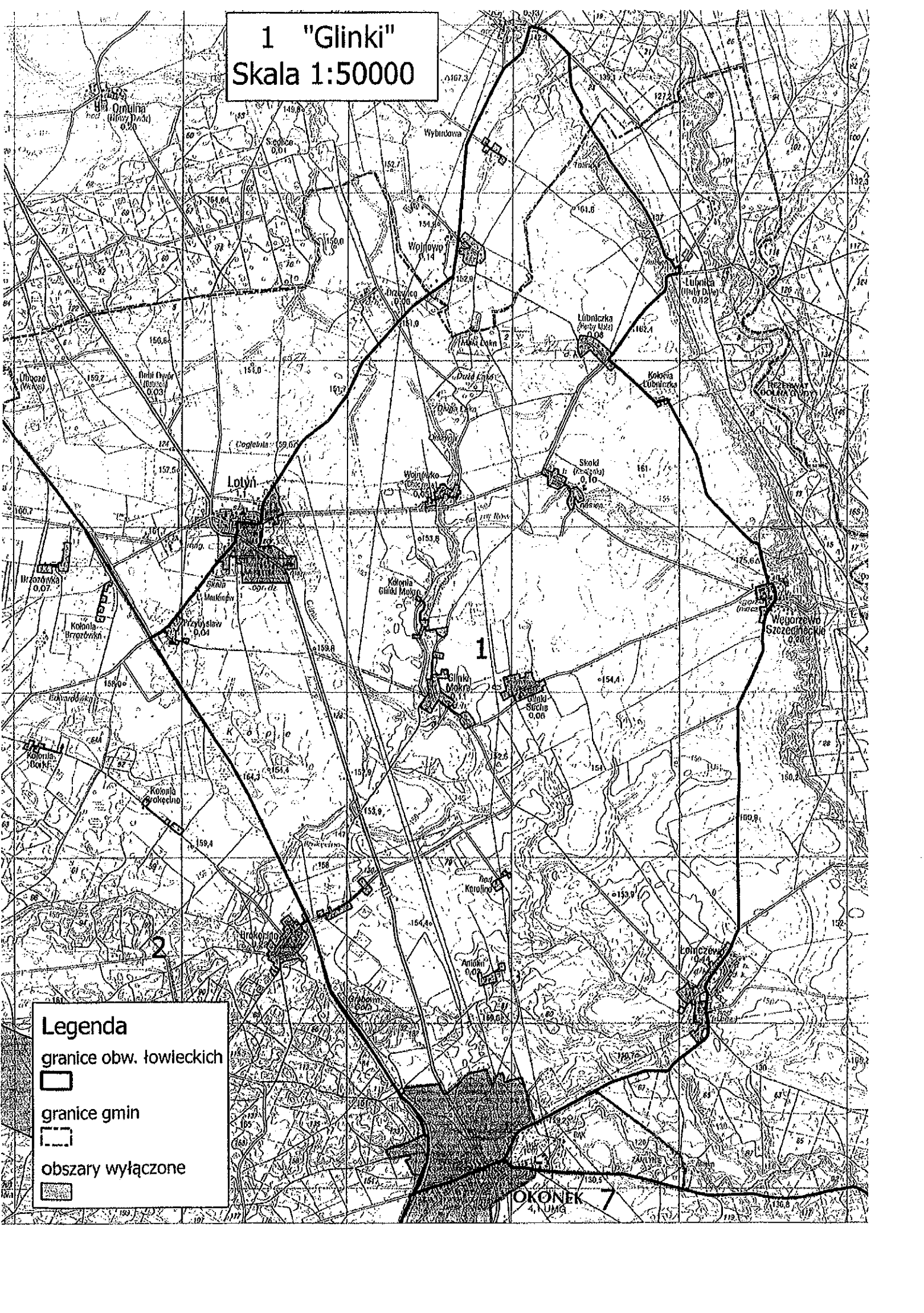
Obwód łowiecki Nr 44 "Róża Wielka" (59\_PIL)\*

Granica obwodu biegnie do m.Leżenica drogą gruntową w kier. m.Pokrzywno do granicy gminy. Stąd granicą gminy na zachód do szosy Niekursko-Gostomia, następnie szosą tą na płn. do m.Gostomia i dalej w kier. Jaraczewa do skrzyżowania z drogą Skrzatusz-Nowy Dwór. Drogą tą w kier. płd. przez Nowy Dwór do miejscowości Leżenica.

\*- numery obwodów numeracji dawnego województwa pilskiego

Poznań, 6 kwietnia 2011 r.

# 1 "Glinki" Skala 1:50000

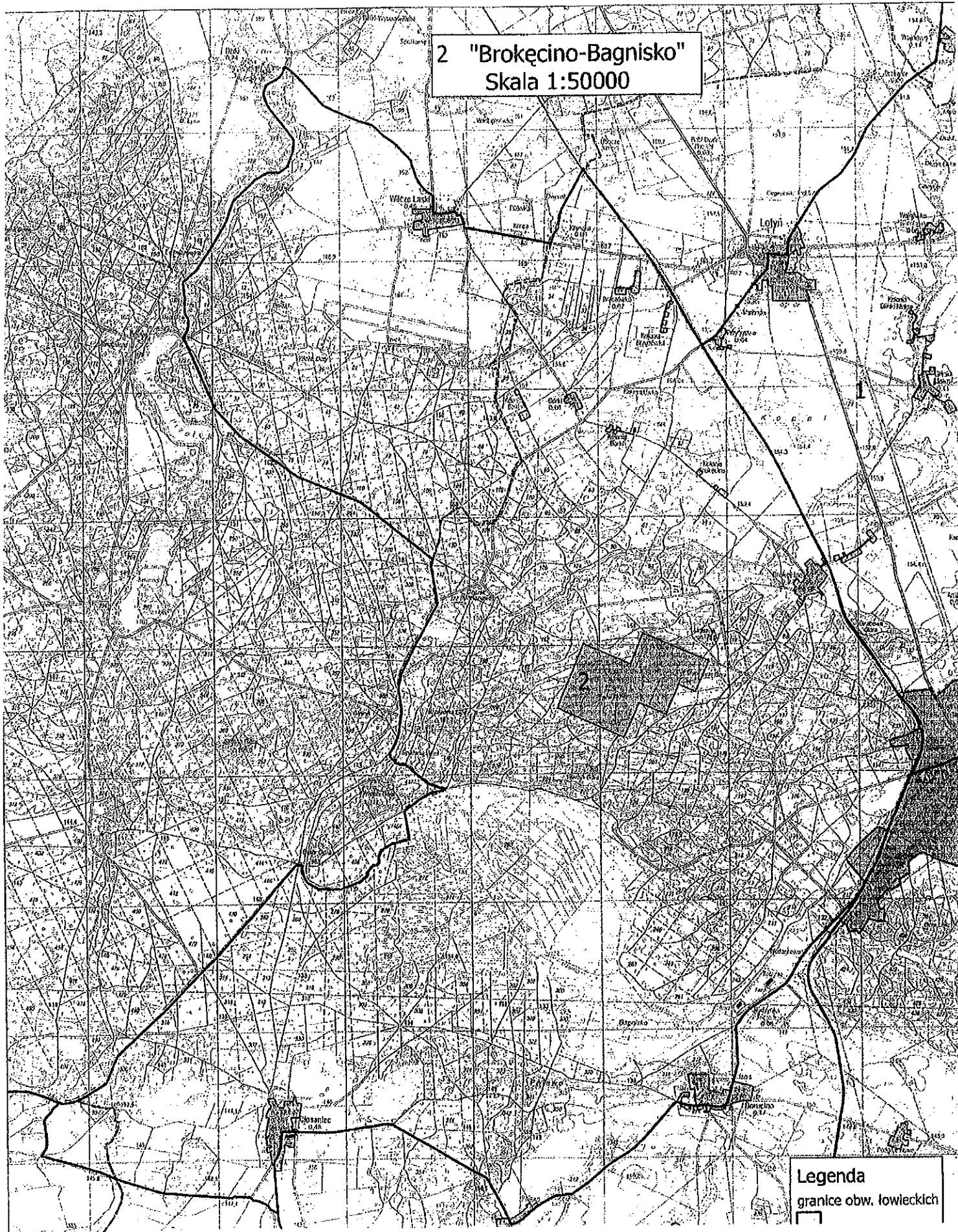


**Legenda**

- granice obw. łowieckich
- granice gmin
- obszary wyłączone

OKONEK 7  
4. UMIA




2 "Brokećino-Bagnisko"  
Skala 1:50000

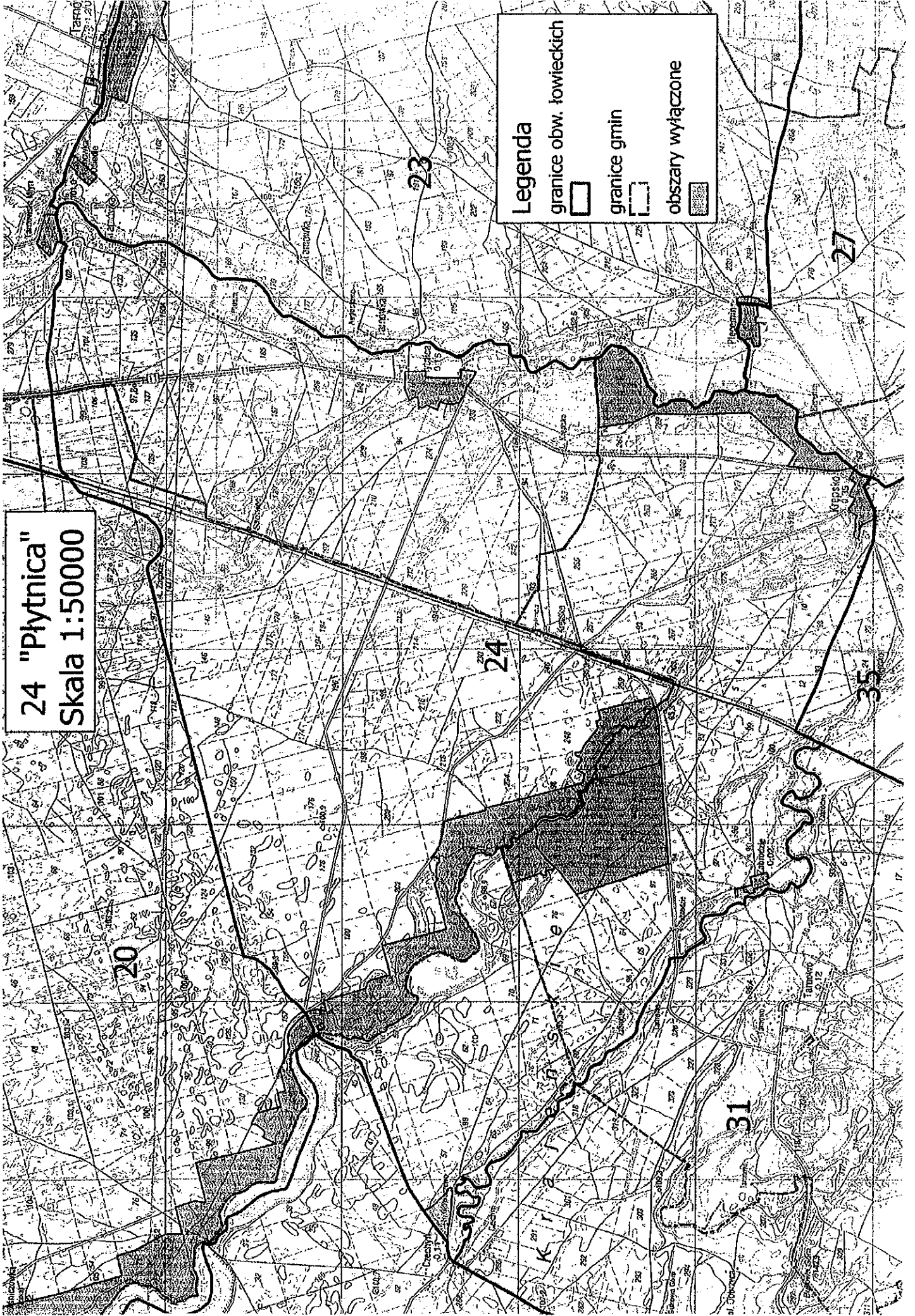


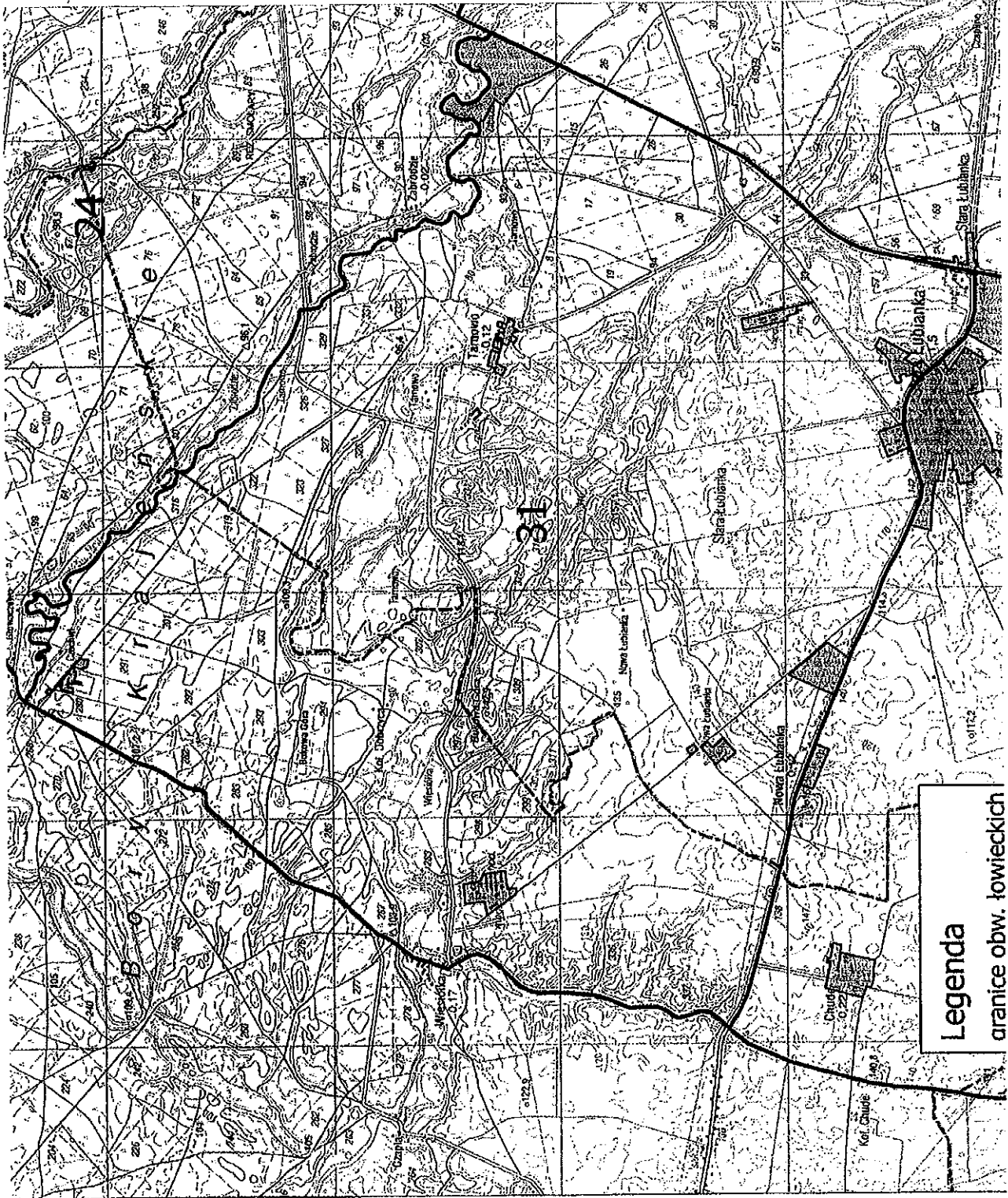
Legenda  
granice obw. lowieckich

24 "Płytnica"  
Skala 1:50000

**Legenda**

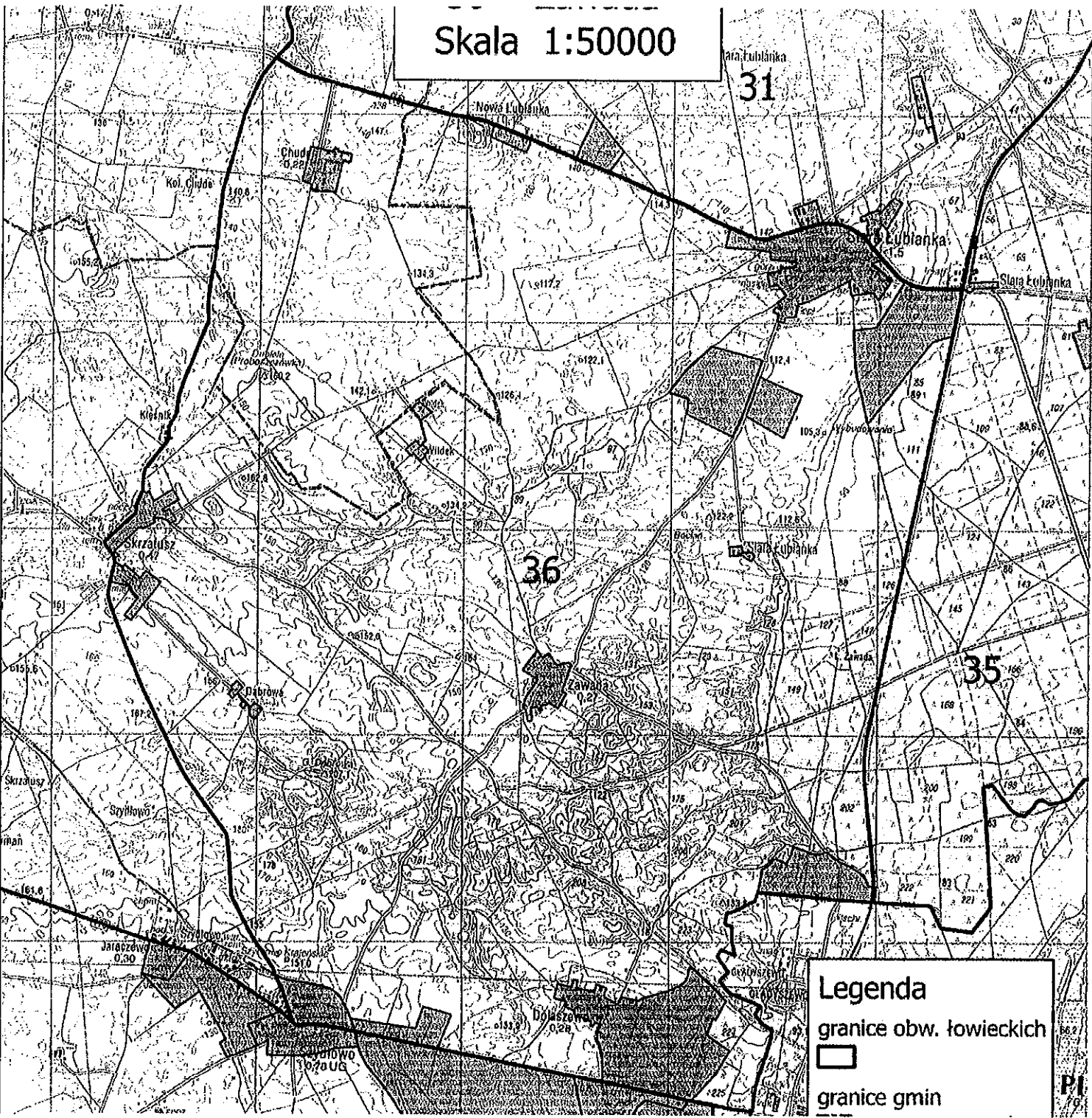
- granicz obw. łowieckich 
- granicz gmin 
- obszary wylączone 





**Legenda**  
granice obw. łowieckich

Skala 1:50000



**Legenda**  
granice obw. łowieckich  
□  
granice gmin

PI  
76



## Uzasadnienie

Pismem z dnia 11 kwietnia 2011 r. Przewodniczący Sejmiku Województwa Wielkopolskiego wystąpił do Przewodniczącego Sejmiku Województwa Zachodniopomorskiego o uzgodnienie projektu podziału części północnej województwa wielkopolskiego na obwody łowieckie (znak pisma: DR.I.7131.14.2011).

Zgodnie z art. 27 ust. 1 i 2 ustawy z dnia 13 października 1995 r. Prawo Łowieckie (Dz. U. z 2005 r. Nr 127, poz. 1066 ze zm.) - podziału na obwody łowieckie oraz zmiany granic tych obwodów dokonuje w obrębie województwa sejmik województwa. Jeżeli obwód łowiecki ma znajdować się w obszarze więcej niż jednego województwa, uchwałę podejmuje sejmik województwa właściwy dla przeważającego obszaru gruntów w uzgodnieniu z sejmikiem województwa właściwym dla pozostałych gruntów.

Wydział Rolnictwa i Rybactwa wystąpił z pismem do wszystkich zainteresowanych (Regionalna Dyrekcja Lasów Państwowych w Pile i Szczecinku, Zarząd Okręgowy Polskiego Związku Łowieckiego w Pile, Koszalinie i Słupsku, Zachodniopomorska Izba Rolnicza oraz koła łowieckie leżące jednocześnie na obszarze woj. wielkopolskiego i zachodniopomorskiego, których przeważający obszar gruntów leży na terenie województwa wielkopolskiego) celem uzyskania opinii w sprawie projektu podziału województwa wielkopolskiego na obwody łowieckie.

W odpowiedzi, żadna z zainteresowanych stron nie wniosła uwag do przedstawionych propozycji.

W związku z powyższym zachodzi konieczność uzgodnienia przebiegu granic obwodów łowieckich położonych w przeważającej części na terenie województwa wielkopolskiego oraz w części na terenie województwa zachodniopomorskiego.

MARSZAŁEK WOJEWÓDZTWA

*Olgierec Geblewicz*

DYREKTOR  
Wydziału Rolnictwa i Rybactwa

*Jarostaw Rzepa*

*[Signature]*