



**OPIS GRANIC OBWODÓW ŁOWIECKICH WOJEWÓDZTWA POMORSKIEGO
– OBWODY ŁOWIECKIE GRANICZĄCE Z WOJEWÓDZTWEM
ZACHODNIOPOMORSKIM**

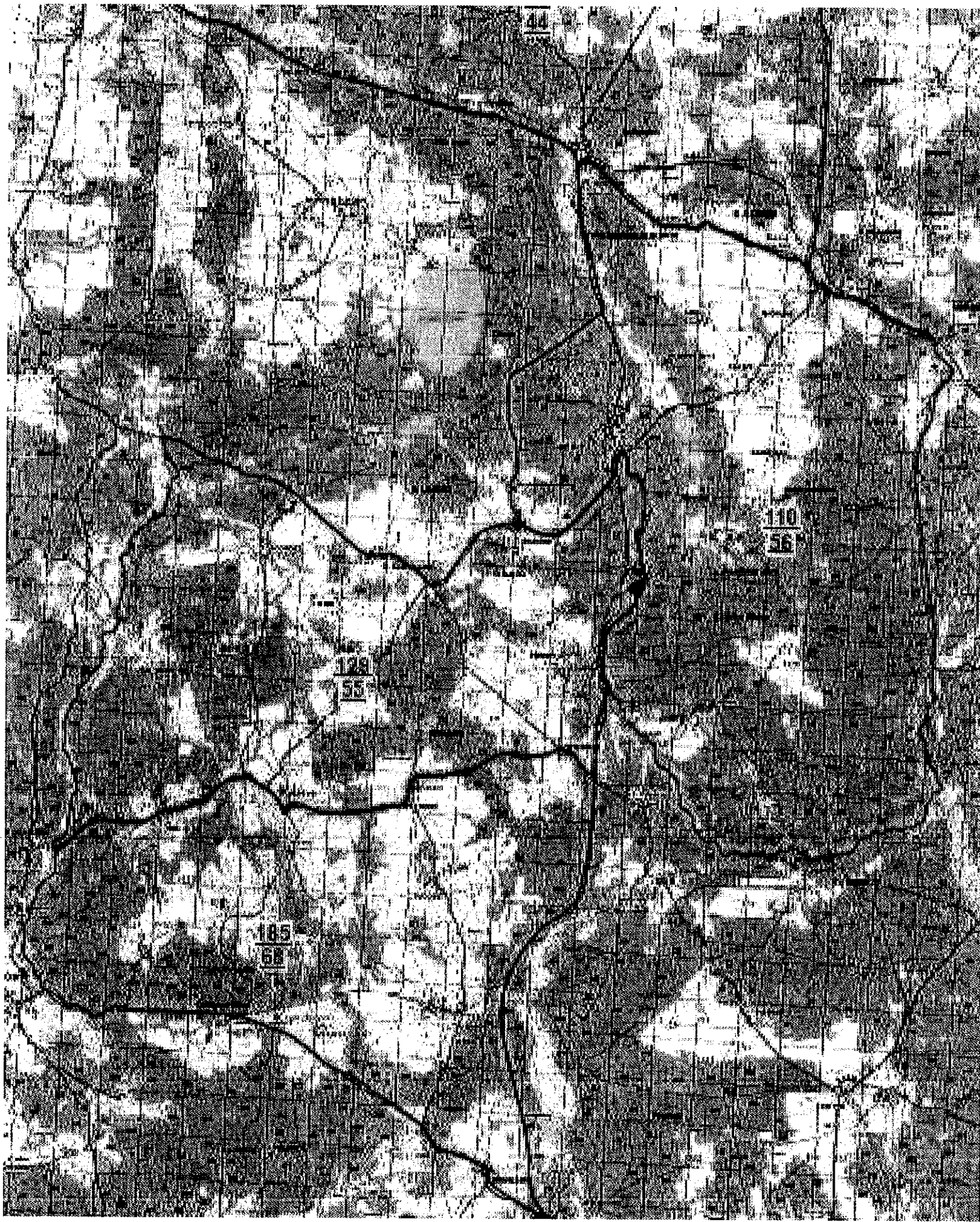
Nowy nr obwodu	ZO/Star y nr obwodu	Powierzchni a ogólna obwodu [ha]	Granica z innym woj.	Opis granic obwodu łowieckiego
12	SŁ 17	8550,3858		Granica obwodu biegnie od miejscowości Ustka rzeką Słupia do Wodnicy. Stąd przechodzi na drogę i biegnie do Peplina, dalej przez Duninówko, Starkowo do skrzyżowania z szosą w odległości około 0,5 km na zachód od Krzemienicy. Tu skręca na północny-zachód szosą przez Możdżanowo, Ciosaniec, Zaleskie, Złakowo, Górsko i Królevice najkrótszą linią prostą ku brzegowi morza. Dalej granica biegnie brzegiem morza do punktu wyjściowego w miejscowości Ustka.
54	SŁ 29	9037,7136		Granica obwodu biegnie z Bruskowa Wielkiego szosą do Słupska. Od przejazdu kolejowego biegnie dalej torem kolejowym przez Kobylnicę do stacji kolejowej w Sycewicach. Od przejazdu kolejowego w Sycewicach drogą przez Pałówko, Pałowo, Pieszcz do Możdżanowa, obok miejscowości Chełmki. Od skrzyżowania w Możdżanowie w kierunku na wschód granica biegnie drogą przez Krzemienicę, Bruskowo Małe do Bruskowa Wielkiego.
83	SŁ 35	8567,2098		Granica obwodu biegnie od miejscowości Kobylnica szosą przez Łosino, Zajączkowo obok Kwakowa do Lulemina, stąd drogą przez Kuleszewo, Wrząca, Kczewo i Żabno do szosy Wrześnica-Sycevice i dalej szosą w kierunku Sycevic do toru kolejowego, stąd torem do Kobylnicy.
97	SŁ 44	8362,395		Granica obwodu biegnie od wsi Kuleszewo na południe do zbiegu szos w Barcinie. Tu skręca na zachód do Korzybia, następnie torem kolejowym do wsi Pomilowo. Następnie przechodzi na prawy brzeg rzeki Wieprza i wraca nim do rowu melioracyjnego w Kleśnie. Tu wychodzi na drogę do Tychowa i przez Tychowo, Bzowo biegnie do Kczewa. Z Kczewa drogą przez Wrząca, Giełdoń zamyka się w Kuleszewie.
110	SŁ 56 SŁ 54	10970,1229		Granica obwodu biegnie drogą od mostu w miejscowości Kępice do Warcina, dalej drogą przez Łużki do skrzyżowania dróg w odległości ok. 0,6 km od miejscowości Płociny, dalej granica skręca w kierunku północno-wschodnim prostą linią do skrzyżowania toru kolejowego z drogą obok miejscowości Osieczki, a

				następnie torem kolejowym przez Korzybie do szosy Sławno – Barcino i dalej tą szosą przez Barwino, Barcino, Bronowo na południe przez Jabłoniec w kierunku Trzebielina, następnie od punktu w którym szosa skręca na wschód, granica biegnie dalej na południe strumykiem do rzeki Wieprza i dalej dochodzi tą rzeką do mostu w miejscowości Kępice.
129	SŁ 55	8121,6489		Granica obwodu biegnie szosą z Warcina do przejazdu kolejowego w Kępicach. Tu przechodzi na rzekę Wieprzę i biegnie nią do wsi Kawka. Tu znów przechodzi na tor kolejowy, biegnie nim do szosy Darnowo - Ciecholub, następnie biegnie szosą przez Ciecholub, Pustowo, Mzdowo, Wielin do rzeki Grabowa koło miejscowości Głębocko. Tu przechodzi na rzekę Grabowa i kieruje się nią na północ przez Buszyno, Przełaz do wsi Chomic. Tu wchodzi na szosę i biegnie nią przez Osowo do skrzyżowania dróg Mzdowo - Warcino i Ostrowiec - Ciecholub i stąd biegnie szosą przez Bożysław do Warcina.
185	SŁ 68	7700,6671		Granica obwodu biegnie od Pustowa szosą do wsi Ciecholub i dalej w stronę Darnowa do przejazdu kolejowego. Od przejazdu kolejowego torem do Kawcza. Stąd szosą przez Świerzenko, Białą, Rzeczycę Wielką do Polanowa. Tu skręca na północ i rzeką Grabową biegnie do szosy Brzezie - Wielin. Stąd biegnie szosą przez Wielin i Mzdowo do Pustowa.
210	SŁ 112	4320,1199		Granica obwodu biegnie od Kawcza na południowy-wschód torem kolejowym do punktu przecięcia się z drogą Gatka- Okunino, stąd tą drogą przez Gatkę obok miejscowości Gołębsko do drogi Kamnica-Bobęcino. Dalej biegnie tą drogą przez Bobęcino-Witomierz, Głobniczkę, Głobnicę i Chróstowo do Żydowa, stąd szosą w kierunku północno-wschodnim przez Drażkowo, Liszkowo i Świerzno do Kawcza.
235	SŁ 80	4860,2952		Granica obwodu od miejscowości Kamnica biegnie przez miejscowość Wołcza Wielka, Wołcza Mała i Miłocice do leśnej drogi asfaltowej z Grabowa koło parkingu przy szosie Miastko-Biały Bór do szosy Biały Bór – Kołtki do wsi Kołtki. Dalej na północ przez miejscowości Kosobudy, Bagniewko i Pajersko, dochodzi do drogi Bobęcino – Kamnica i stąd drogą do Wsi Kamnica.
234	SŁ 86	5524,7609		Granica obwodu biegnie od miejscowości Słosinko torem kolejowym w kierunku Koczały, 1,5 km przed Koczałą granica skręca na południowy-zachód i drogą dochodzi do Pieniężnicy. Stąd granica biegnie drogą przez Grabowo do Brzeźnicy. Dalej granica biegnie strumykiem w kierunku północnozachodnim do szosy Biały Bór-Miłocice i tą szosą przez Miłocice do Słosinka.

277	SŁ 90	3853,5352	Granica obwodu biegnie od miejscowości Grabowo drogą przez Pieniężnicę i Brzezcie do Jeziernik, stąd torem kolejowym do szosy Brzezcie-Biały Bór. Następnie granica biegnie szosą do Białego Boru i dalej w kierunku Miastka na odcinku ok. 2,5 km. Dalej granica obwodu skręca na południe i wzdłuż strumyka dochodzi do wsi Brzeźnica, stąd biegnie dalej drogą do punktu wyjściowego w Grabowie.
295	SŁ 93	9016,7972	Granica obwodu biegnie od miejscowości Brzezcie szosą przez miejscowość Sporysz, Międzybórz i Przeręba. W odległości 2,5 km za miejscowością Przeręba granica skręca z szosy w kierunku zachodnim drogą przez osadę Zadębie i dalej droga w kierunku miejscowości Gwda Mała dochodzi do toru kolejowego. Stąd granica biegnie torem kolejowym w kierunku północnym do miejscowości Jeziernik, a stąd szosą w kierunku wschodnim do punktu wyjściowego w miejscowości Brzezcie.
315	SŁ 103	5322,1055	Granica obwodu biegnie od Czarnego szosą w kierunku południowo-wschodnim do Sierpowa, skąd drogą w kierunku południowo-zachodnim przez Domyśl do Węgorzewa Szczecineckiego. Stąd dalej drogą w kierunku północno-zachodnim do miejscowości Lubniczka, skąd w kierunku północno-wschodnim do drogi prowadzącej w kierunku północno-zachodnim i drogą tą do miejscowości Drawień, skąd drogą gruntową w kierunku rzeki Gwdy przez Gołębiewo, przez skrzyżowanie dróg w kierunku północno-wschodnim i przez tor kolejowy do szosy Gwda Mała-Czarne i dalej tą szosą do Czarnego.









110
56

179
55

185
66






235
80

234
86

217
90

295
93



Uzasadnienie

Pismem z dnia 26 maja 2011 r. Członek Zarządu Województwa Pomorskiego Czesław Elżanowski wystąpił do Przewodniczącego Sejmiku Województwa Zachodniopomorskiego Marka Tałasiewicza o uzgodnienie projektu podziału części wschodniej województwa pomorskiego na obwody łowieckie (znak pisma: DROŚ-R.7131-5.2011).

Zgodnie z art. 27 ust. 1 i 2 ustawy z dnia 13 października 1995 r. Prawo Łowieckie (Dz. U. z 2005 r. Nr 127, poz. 1066 ze zm.) - podziału na obwody łowieckie oraz zmiany granic tych obwodów dokonuje w obrębie województwa sejmik województwa. Jeżeli obwód łowiecki ma znajdować się w obszarze więcej niż jednego województwa, uchwałę podejmuje sejmik województwa właściwy dla przeważającego obszaru gruntów w uzgodnieniu z sejmikiem województwa właściwym dla pozostałych gruntów.

W związku z powyższym zachodzi konieczność skierowania pod obrady Sejmiku projektu uchwały celem uzgodnienia przebiegu granic obwodów łowieckich położonych w przeważającej części na terenie województwa pomorskiego oraz w części na terenie województwa zachodniopomorskiego.

DYREKTOR
Wydziału Rolnictwa i Rybactwa

Jarosław Rzepa

MARSZAŁEK WOJEWÓDZTWA

Olgięrd Geblewicz