

Projekt uchwały Nr 238/1/12
Data rej. w BS 27.07.12
Data skier. do Komisji 30.07.12
Spodziewany termin sesji

UCHWAŁA Nr
SEJMIKU WOJEWÓDZTWA ZACHODNIOPOMORSKIEGO
z dnia2012 r.

w sprawie wyznaczenia aglomeracji Kamień Pomorski oraz
likwidacji aglomeracji Kamień Pomorski wyznaczonej rozporządzeniem Nr 40/2007
Wojewody Zachodniopomorskiego z dnia 27 czerwca 2007 r.

Na podstawie art. 43 ust. 2a ustawy z dnia 18 lipca 2001 r. Prawo wodne (Dz. U. z 2012 r. poz. 145), art. 22 ust. 2 ustawy z dnia 5 stycznia 2011r. o zmianie ustawy - Prawo wodne oraz niektórych innych ustaw (Dz. U. Nr 32, poz. 159) i § 3 i 4 rozporządzenia Ministra Środowiska z dnia 1 lipca 2010 r. w sprawie sposobu wyznaczania obszaru i granic aglomeracji (Dz. U. Nr 137, poz. 922)

Sejmik Województwa Zachodniopomorskiego uchwala, co następuje:

§ 1

Wyznacza się aglomerację Kamień Pomorski o równoważnej liczbie mieszkańców (RLM) 15563, położoną w powiecie kamieńskim, w województwie zachodniopomorskim, z oczyszczalnią ścieków w Mokrawicy, której obszar obejmuje miejscowości: Kamień Pomorski, Miłachowo, Grabowo.

§ 2

Obszar i granice aglomeracji, o której mowa w § 1, są oznaczone na mapie w skali 1:25 000, stanowiącej załącznik do uchwały.

§ 3

Likwiduje się aglomerację Kamień Pomorski wyznaczoną rozporządzeniem Nr 40/2007 Wojewody Zachodniopomorskiego z dnia 27 lipca 2007 r. w sprawie wyznaczenia aglomeracji Kamień Pomorski (Dz. Urz. Województwa Zachodniopomorskiego nr 82, poz. 1331).

§ 4

Traci moc rozporządzenie Wojewody Zachodniopomorskiego wskazane w § 3.

§ 5

Wykonanie uchwały powierza się Zarządowi Województwa Zachodniopomorskiego.

§ 6







Uchwała wchodzi w życie po upływie 14 dni od dnia ogłoszenia w Dzienniku Urzędowym Województwa Zachodniopomorskiego.

*Uzgodniono
pod względem formalno-prawnym*

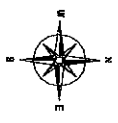
BIURO RADYCÓW PRAWNYCH

*Marydalena Hugienczyk
radca prawny*

LEGENDA

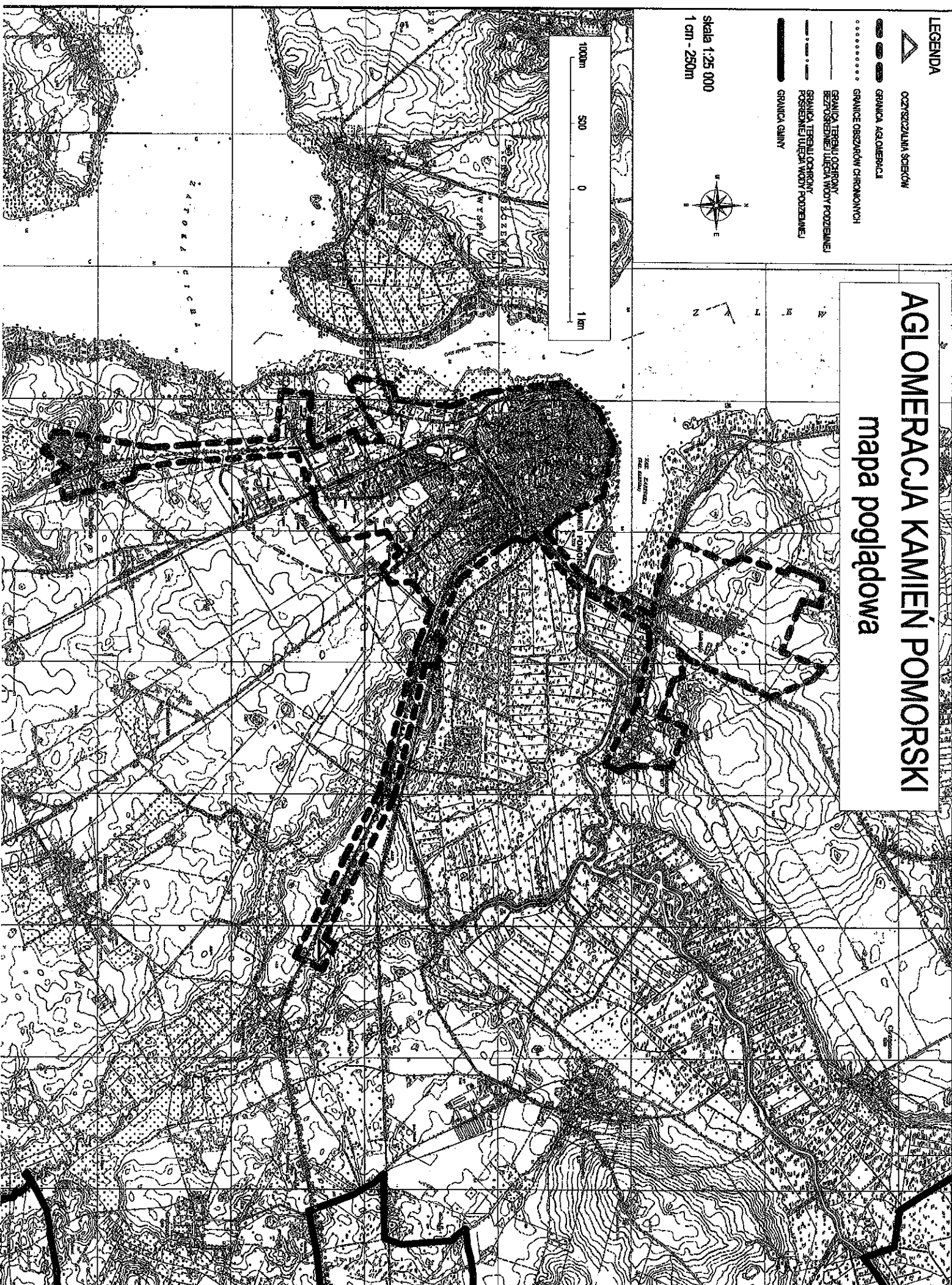
-  OGRANICZENIA ADMINISTRACYJNE
-  GRANICA AGLOMERACJI
-  GRANICE ODSZAJCÓW GROMADNICZNYCH
-  GRANICA TERENU OCHRONY BEZPOŚREDNIEJ UJĘCIA WODY PODZIEMNEJ
-  GRANICA TERENU OCHRONY POŚREDNIEJ UJĘCIA WODY PODZIEMNEJ
-  GRANICA GŁĘBOKI

Skala 1:25 000
1 cm - 250m



AGLOMERACJA KAMIENI POMORSKI

mapa poglądowa



Uzasadnienie

Z dniem 15 listopada 2008 r. sejmik województwa przejął od wojewody kompetencję wyznaczania aglomeracji o równoważnej liczby mieszkańców (RLM) powyżej 2000. Zgodnie z art. 43 ust. 2a ustawy Prawo wodne wyznaczenie aglomeracji przez sejmik województwa następuje w drodze uchwały po uzgodnieniu z właściwym dyrektorem regionalnego zarządu gospodarki wodnej i właściwym regionalnym dyrektorem ochrony środowiska oraz po zasięgnięciu opinii zainteresowanych gmin. Podstawą wyznaczenia obszaru i granic aglomeracji jest spełnienie wszystkich wymogów zapisanych rozporządzeniem Ministra Środowiska z dnia 1 lipca 2010 r. *w sprawie sposobu wyznaczania obszaru i granic aglomeracji*.

W myśl art. 22 ust. 2 ustawy z dnia 5 stycznia 2011r. o zmianie ustawy - Prawo wodne oraz niektórych innych ustaw (Dz. U. Nr 32, poz. 159) aglomeracje wyznaczone przed dniem 15 listopada 2008 r. Sejmik województwa może zlikwidować w drodze uchwały.

Aglomerację Kamień Pomorski, zgodnie z art. 43 ust. 2a ustawy Prawo wodne wyznacza Sejmik Województwa Zachodniopomorskiego po uzgodnieniu z Dyrektorem Regionalnego Zarządu Gospodarki Wodnej w Szczecinie i Regionalnym Dyrektorem Ochrony Środowiska w Szczecinie oraz po zasięgnięciu opinii zainteresowanej gminy, tj. Rady Miejskiej w Kamieniu Pomorskim.

Procedura wyznaczenia aglomeracji Kamień Pomorski, w związku ze zmniejszeniem granic obszaru aglomeracji i zmniejszeniem równoważnej liczby mieszkańców, została wszczęta na wniosek Burmistrza Kamienia Pomorskiego z dnia 23.04.2012r. Burmistrz Kamienia Pomorskiego wystąpił z wnioskiem o zmianę aglomeracji Kamień Pomorski i przedłożył nową propozycję planu aglomeracji Kamień Pomorski przygotowaną w oparciu o Studium uwarunkowań i kierunków zagospodarowania przestrzennego gminy Kamień Pomorski, Plan rozwoju lokalnego gminy Kamień Pomorski oraz Studium wykonalności na wykonanie przedsięwzięcia pn. „Uporządkowanie gospodarki wodno-ściekowej na terenie aglomeracji Kamień Pomorski w zakresie: systemu zaopatrzenia w wodę, systemu odprowadzania i oczyszczania ścieków, systemu odprowadzania i oczyszczania wód deszczowych”. Przewodniczący Sejmiku Województwa Zachodniopomorskiego przekazał Marszałkowi Województwa wniosek Gminy Kamień Pomorski do rozpatrzenia.

Przedłożone przez Burmistrza Kamienia Pomorskiego materiały zweryfikowano stwierdzając, że spełniają one wymogi określone w/w rozporządzeniem i mogą stanowić podstawę do wyznaczenia niniejszej aglomeracji.

Projekt aglomeracji Kamień Pomorski został przedłożony Radzie Miejskiej w Kamieniu Pomorskim do zaopiniowania. Rada Miejska w Kamieniu Pomorskim wyraziła pozytywną opinię w formie Uchwały Nr XXIX/339/12 z dnia 29.06.2012r. w sprawie zaopiniowania zmiany granic aglomeracji Kamień Pomorski.

Jednocześnie projekt aglomeracji Kamień Pomorski został przesłany Regionalnemu Dyrektorowi Ochrony Środowiska w Szczecinie oraz Dyrektorowi Regionalnego Zarządu Gospodarki Wodnej w Szczecinie celem uzgodnienia. Regionalny Dyrektor Ochrony Środowiska w Szczecinie uzgodnił zweryfikowany projekt aglomeracji Kamień Pomorski w postanowieniu z dnia 5 czerwca 2012 r., znak: WSI.070.9. 2012.TM. Dyrektor Regionalnego Zarządu Gospodarki Wodnej w Szczecinie uzgodnił

wyznaczenie aglomeracji Kamień Pomorski w postanowieniu z dnia 18 czerwca 2012 r., znak: ZU-5041-3-1/12/jm.

Obszar aglomeracji Kamień Pomorski, wyznaczony na mapie w skali 1:25000, obejmuje swym zasięgiem system istniejącej i projektowanej kanalizacji zbiorczej miejscowości: Kamień Pomorski, Miłachowo i Grabowo.

Z obszaru aglomeracji Kamień Pomorski o równoważnej liczbie mieszkańców 25.067 przyjętego rozporządzeniem Nr 40/2007 Wojewody Zachodniopomorskiego z dnia 27 czerwca 2007r. w sprawie wyznaczenia aglomeracji Kamień Pomorski (Dz. Urz. Województwa Zachodniopomorskiego Nr 82, poz. 1331) wyłączone zostały wsie: Mokrawica, Wrzosowo, Radawka, Strzeżewko, Strzeżewo, Buniewice, Chrzęszczewo, Żółcino, Chrzęstowo, Świniec, Trzebieszewo, Borucin, Skarchowo, Jarszewo, Buszęcin, Gościsław, Rzewnowo, Rarwino, Grębowo, Szumiąca, Ducino, Jarzysław, Rekowo, Polchowo, Dusin, Kukułowo, Sibin, Rozwarowo. Zmiana obszaru i granic aglomeracji jest podyktowana przede wszystkim względami techniczno-ekonomicznymi. W miejscowościach, które nie zostały ujęte w nowym obszarze i granicach aglomeracji Kamień Pomorski nie uzyskano wymaganej liczby osób planowanych do podłączonych na 1 km budowanej sieci kanalizacyjnej ze względu na niską gęstość zaludnienia oraz rozproszoną zabudowę. Wskaźnik długości sieci, będący wyznacznikiem opłacalności budowy sieci kanalizacyjnej, dla tego obszaru kształtuje się od 6 do 69 mieszkańców na 1 km sieci kanalizacyjnej i nie spełnia wymogu § 3 ust. 4 rozporządzenia Ministra Środowiska z dnia 1 lipca 2010 r. w sprawie *sposobu wyznaczania obszaru i granic aglomeracji*, bowiem jest mniejszy niż 120 mieszkańców na 1 km sieci. W przypadku wyłączonego obszaru nie można zastosować również zapisu § 3 ust. 5 rozporządzenia, który uprawnia do wyznaczenia obszaru aglomeracji przy wskaźniku niższym niż 120 mieszkańców na 1 km sieci, przy czym nie może być on mniejszy od 90 mieszkańców na 1 km sieci. Rozwiązaniem problemu powstających ścieków na obszarze wyłączonym z aglomeracji będzie zastosowanie szczelnych zbiorników bezodpływowych, z których ścieki będą dowożone taborem asenizacyjnym do oczyszczalni ścieków komunalnych, jak również indywidualnych systemów zapewniających odpowiedni poziom ochrony środowiska jednocześnie spełniających standardy polskich jak i unijnych norm w zakresie ochrony środowiska naturalnego, tzw. przydomowych oczyszczalni ścieków.

Równoważna liczba mieszkańców aglomeracji (RLM) Kamień Pomorski wynosząca 15.563 ustalona została w oparciu o liczbę mieszkańców korzystających z istniejącego systemu kanalizacyjnego (9423 rzeczywistych mieszkańców) i liczbę mieszkańców przewidzianych do podłączenia do nowobudowanej sieci kanalizacyjnej (230 mieszkańców wsi Grabowo).

Na terenie aglomeracji funkcjonuje sieć kanalizacyjna o długości 31,1 km (w tym 21,1 km kanalizacji grawitacyjnej i 10,0 km kanalizacji tłocznej) zakończona mechaniczno-biologiczną oczyszczalnią ścieków zlokalizowaną w miejscowości Mokrawica, powiat kamieński. Planowana jest budowa sieci kanalizacyjnej o długości 1,86 km, do której podłączonych zostanie 230 mieszkańców. Wydajność projektowa oczyszczalni wynosi $Q_{\text{śrd}} 3.000 \text{ m}^3/\text{d}$, co odpowiada RLM równemu 20.000. Eksploatacja oczyszczalni oraz zrzut ścieków oczyszczonych do odbiornika odbywa się na podstawie decyzji Starosty Kamieńskiego z dnia 30 grudnia 2005 r., znak: BOŚ.PK.6223-12/05 obowiązującej do dnia

30 grudnia 2015 r. Ilość ścieków obecnie wytwarzanych w aglomeracji i kierowanych do oczyszczalni ścieków komunalnych wynosi ok. $Q_{\text{śr.d.}} = 1720 \text{ m}^3/\text{d}$. Odbiornikiem oczyszczonych ścieków jest rzeka Nimica.

Wejście w życie uchwały nie obciąży budżetu Województwa Zachodniopomorskiego. Wyznaczenie przedmiotowej aglomeracji umożliwi gminie ubieganie się o środki z funduszy celowych na realizację przedsięwzięć związanych z wyposażeniem aglomeracji w wymaganą sieć kanalizacyjną dla ścieków komunalnych zakończonych oczyszczalnią ścieków.

MARSZAŁEK WOJEWÓDZTWA

Olga Gębłowska

UCHWAŁA Nr 1235 /12
Zarządu Województwa Zachodniopomorskiego
z dnia 25 lipca 2012 r.

w sprawie skierowania pod obrady Sejmiku Województwa Zachodniopomorskiego projektu uchwały w sprawie wyznaczenia aglomeracji Kamień Pomorski oraz likwidacji aglomeracji Kamień Pomorski wyznaczonej rozporządzeniem Nr 40/2007 Wojewody Zachodniopomorskiego z dnia 27 czerwca 2007 r.

Na podstawie § 45 ust.1, pkt. 2 Statutu Województwa Zachodniopomorskiego (Dz. Urz. Województwa Zachodniopomorskiego z 2008 r. Nr 55, poz. 1279).

Zarząd Województwa Zachodniopomorskiego uchwala, co następuje:

§ 1

1. Kieruje się pod obrady Sejmiku Województwa Zachodniopomorskiego projekt uchwały w sprawie wyznaczenia aglomeracji Kamień Pomorski oraz likwidacji aglomeracji Kamień Pomorski wyznaczonej rozporządzeniem Nr 40/2007 Wojewody Zachodniopomorskiego z dnia 27 czerwca 2007 r.
2. Projekt uchwały, o której mowa w ust. 1, stanowi załącznik do niniejszej uchwały.

§ 2

Wykonanie uchwały powierza się Marszałkowi Województwa Zachodniopomorskiego

§ 3

Uchwała wchodzi w życie z dniem podjęcia.

MARSZAŁEK WOJEWÓDZTWA

Olgiard Geblewicz