





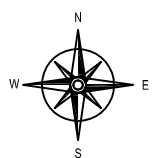
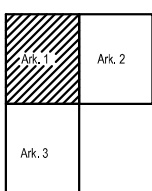


LEGENDA

-  OCZYSZCZALNIA ŚCIEKÓW
-  GRANICA AGLOMERACJI
-  GRANICE OBSZARÓW CHRONIONYCH
-  GRANICA TERENU OCHRONY BEZPOŚREDNIEJ UJĘCIA WODY PODZIEMNEJ
-  GRANICA TERENU OCHRONY POŚREDNIEJ UJĘCIA WODY PODZIEMNEJ
-  GRANICA GMINY

Podział arkuszy



skala 1:25 000
1 cm - 250m

