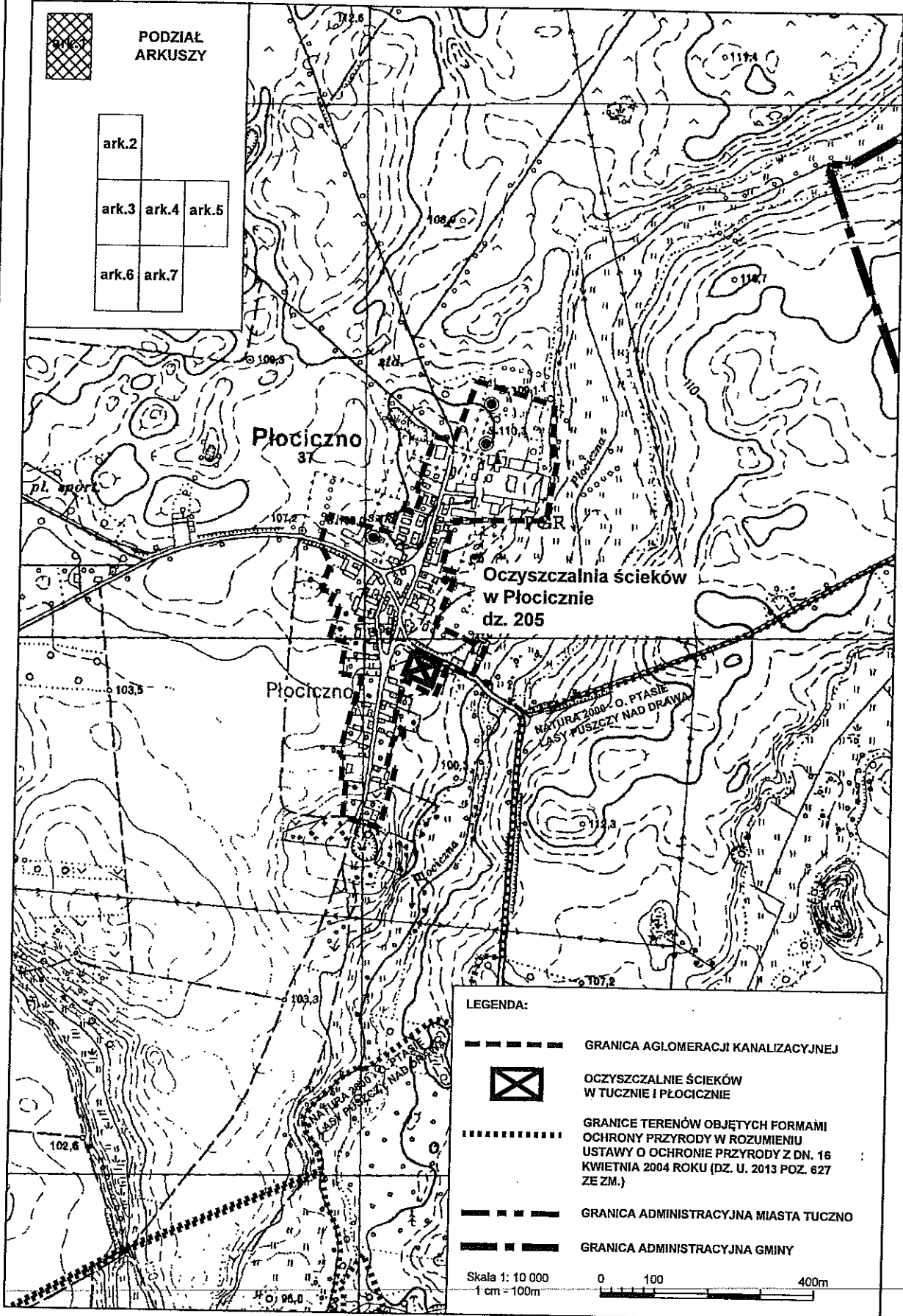









PODZIAŁ
ARKUSZY


ark.2		
ark.3	ark.4	ark.5
ark.6	ark.7	

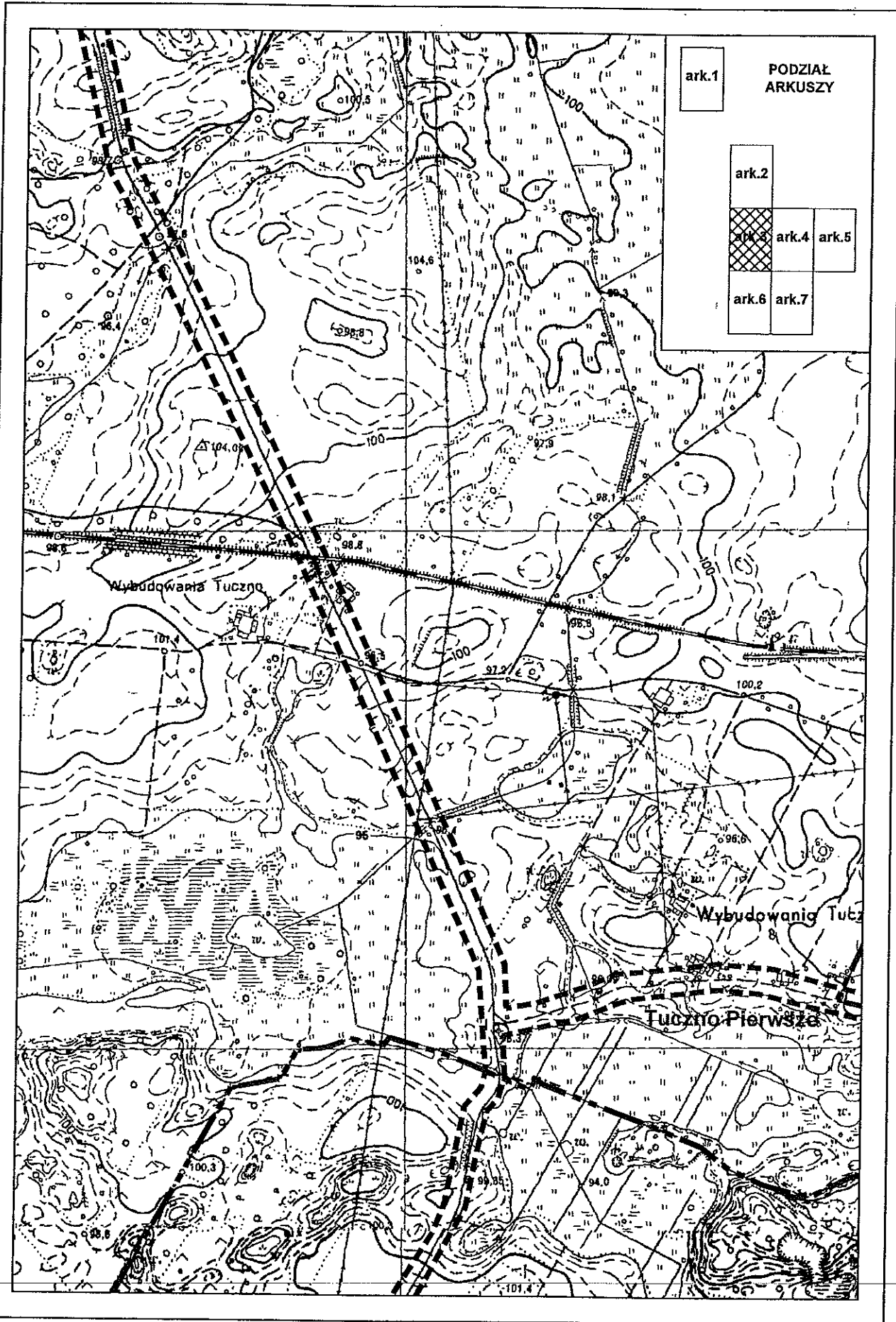


LEGENDA:

-  GRANICA AGLOMERACJI KANALIZACYJNEJ
-  OCZYSZCZALNIE ŚCIEKÓW
W TUCZNIE I PŁOCICZNO
-  GRANICE TERENÓW OBJĘTYCH FORMAMI
OCHRONY PRZYRODY W ROZUMIENIU
USTAWY O OCHRONIE PRZYRODY Z DN. 16
KWIECIA 2004 ROKU (DZ. U. 2013 POZ. 627
ZE ZM.)
-  GRANICA ADMINISTRACYJNA MIASTA TUCZNO
-  GRANICA ADMINISTRACYJNA GMINY

Skala 1: 10 000
1 cm = 100m





ark.1

**PODZIAŁ
ARKUSZY**

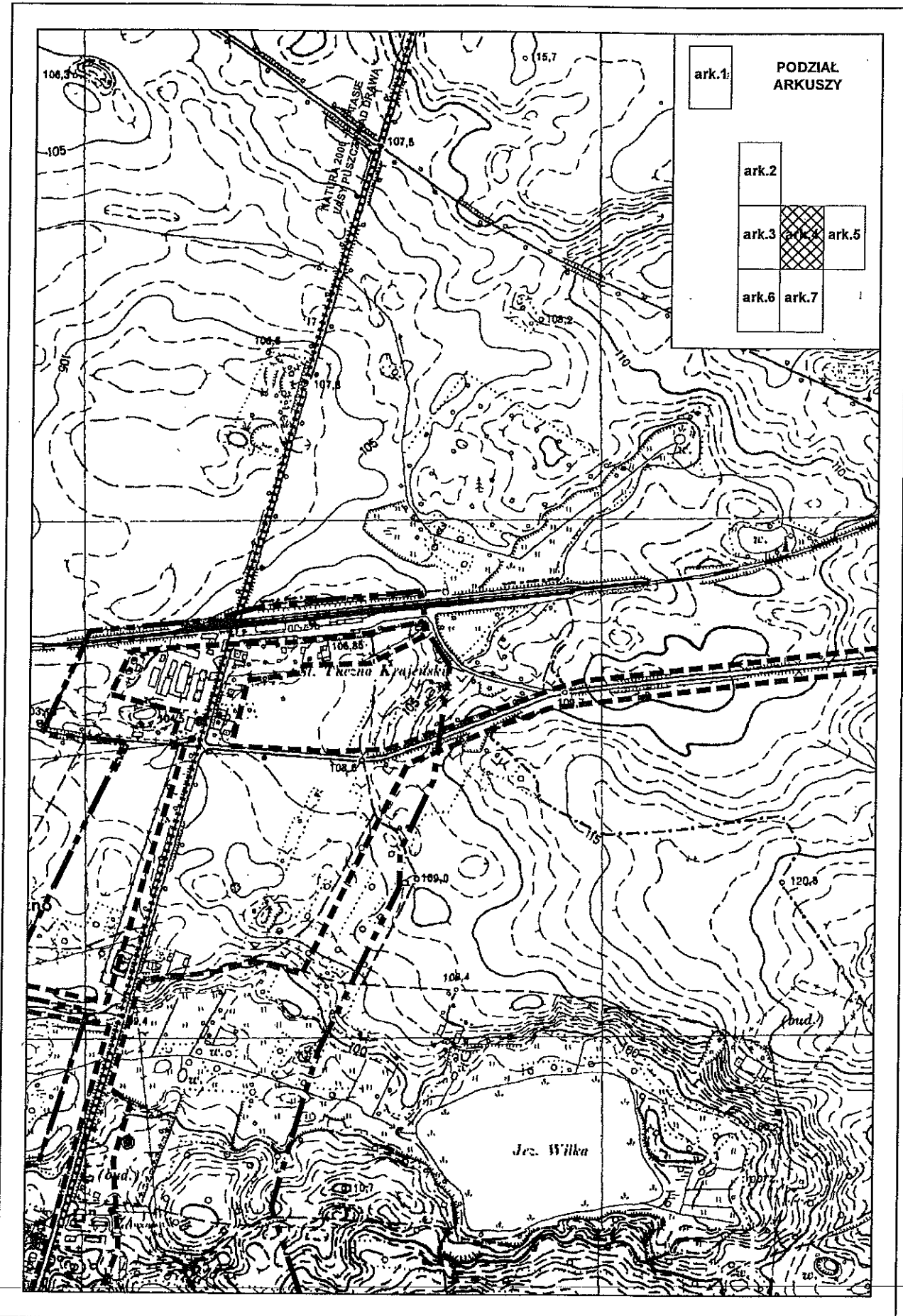
ark.2

ark.4

ark.5

ark.6

ark.7



ark.1

PODZIAŁ ARKUSZY

ark.2

ark.3

ark.4

ark.5

ark.6

ark.7

106,3

105

100

15,7

107,8

108,2

106,6

107,4

108,85

108,6

109,0

108,4

120,8

Jez. Wilka

WYSE
DZAWA
WASY
PUSZC
2008
NATYB

(bud.)

(bud.)

ark.1

PODZIAŁ
ARKUSZY

ark.2

ark.3

ark.4



ark.6

ark.7

