







LEGENDA

-  Granica administracyjna gminy
-  Propozycja granicy aglomeracji
-  Teren ochrony bezpośredniej ujęcia wody powierzchniowej „Miedwie” z Jeziora Miedwie
-  Teren ochrony pośredniej ujęcia wody powierzchniowej „Miedwie” z Jeziora Miedwie
-  Obszar objęty formą ochrony przyrody
-  teren oczyszczalni ścieków

PODZIAŁ ARKUSZY

Ark. 1 Ark. 2

skala: 1:25000
1cm = 250m

