

Mapa Aglomeracji Barlinek

Skala 1:10 000














Arkusz nr 1

Podział arkuszy

1	2		
3	4	5	6
7	8	9	10

Legenda:

-  Granica Terenu Aglomeracji Barlinek
-  Granica Terenu Ochrony Bezpośredniej
-  Granica Terenu Ochrony Pośredniej
-  Pomniki Przyrody
-  Granice Obszar NATURA 2000 (PLH080071)
Ostoja siedliskowa – Ostoja Barlinecka
-  Granice Obszar NATURA 2000 (PLB080001)
Ostoja Ptasia – Puszcza Barlinecka
-  Granica Barlinecko-Gorzowskiego
Parku Krajobrazowego (BGPK)
-  Granice Obszar NATURA 2000 Ostoja (PLH320006)
siedliskowa – Dolina Płoni i Jezioro Miedwie
-  Oczyszczalnia
-  Granica administracyjna miasta Barlinek
-  Granica administracyjna gminy Barlinek

Łączy arkusz nr 2

Łączy arkusz nr 3












Mapa Aglomeracji Barlinek

Skala 1:10 000

0 100m 200m 300m 400m

Arkusz nr 2

Legenda:

-  Granica Terenu Aglomeracji Barlinek
-  Granica Terenu Ochrony Bezpośredniej
-  Granica Terenu Ochrony Pośredniej
-  Pomniki Przyrody
-  Granice Obszar NATURA 2000 (PLH080071)
Ostoja siedliskowa – Ostoja Barlinecka
-  Granice Obszar NATURA 2000 (PLB080001)
Ostoja Ptasia – Puszcza Barlinecka
-  Granica Barlinecko-Gorzowskiego
Parku Krajobrazowego (BGPK)
-  Granice Obszar NATURA 2000 Ostoja (PLH320006)
siedliskowa – Dolina Płoni i Jezioro Miedwie
-  Oczyszczalnia
-  Granica administracyjna miasta Barlinek
-  Granica administracyjna gminy Barlinek

Łączy arkusz nr 1

Osina

Podział arkuszy

1	2		
3	4	5	6
7	8	9	10

Barlinek

Łączy arkusz nr 4












Mapa Aglomeracji Barlinek

Skala 1:10 000



Arkusz nr 3

Legenda:

-  Granica Terenu Aglomeracji Barlinek
-  Granica Terenu Ochrony Bezpośredniej
-  Granica Terenu Ochrony Pośredniej
-  Pomniki Przyrody
-  Granice Obszar NATURA 2000 (PLH080071)
Ostoja siedliskowa – Ostoja Barlinecka
-  Granice Obszar NATURA 2000 (PLB080001)
Ostoja Ptasia – Puszcza Barlinecka
-  Granica Barlinecko-Gorzowskiego
Parku Krajobrazowego (BGPK)
-  Granice Obszar NATURA 2000 Ostoja (PLH320006)
siedliskowa – Dolina Płoni i Jezioro Miedwie
-  Oczyszczalnia
-  Granica administracyjna miasta Barlinek
-  Granica administracyjna gminy Barlinek

Podział arkuszy

1	2		
3	4	5	6
7	8	9	10

Osina

Barlinek

Łączy arkusz nr 2

Mapa Aglomeracji Barlinek

Skala 1:10 000

0 100m 200m 300m 400m

Arkusz nr 4



Łączy arkusz nr 3

Łączy arkusz nr 5

Legenda:

- Granica Terenu Aglomeracji Barlinek
- Granica Barlinecko-Górzowskiego Parku Krajobrazowego (BGPK)
- Granica Obszar NATURA 2000 Osioła (PLH320006) siedliskowa - Dolina Płoni i Jezioro Miedwia
- Oczyszczalnia
- Pomniki Przyrody
- Granica administracyjna miasta Barlinek
- Granica administracyjna gminy Barlinek

Podział arkuszy

1	2		
3	4	5	6
7	8	9	10

Meczkowo

Łączy arkusz nr 8

Mapa Aglomeracji Barlinek

Skala 1:10 000

100m 200m 300m 400m

Arkusz nr 5

Legenda:

 Granica Terenu Aglomeracji Barlinek

 Granica Terenu Ochrony Bezpośredniej

 Granica Terenu Ochrony Pośredniej

 Pomniki Przyrody

 Granice Obszar NATURA 2000 (PLH080071)
Ostoja siedliskowa – Ostoja Barlinecka

 Granice Obszar NATURA 2000 (PLB080001)
Ostoja Ptasia – Puszcza Barlinecka

 Granica Barlinecko-Gorzowskiego
Parku Krajobrazowego (BGPK)

 Granice Obszar NATURA 2000 Ostoja (PLH320006)
siedliskowa – Dolina Płoni i Jezioro Miedwie

 Oczyszczalnia

 Granica administracyjna miasta Barlinek

 Granica administracyjna gminy Barlinek

Podział arkuszy

1	2		
3	4	5	6
7	8	9	10

Łączy arkusz nr 4

Łączy arkusz nr 6

Oczyszczalnia
Ścieków
PLZA026 Barlinek

Lipa
"Europejska"

jez. Chmielowe

Barlinek

Teren ochrony
bezpośredniej
Ujęcie wody
ul. Strzelecka

jez. Barlineckie

jez. Uklejowe

Łączy arkusz nr 9

Podział arkuszy

1	2		
3	4	5	6
7	8	9	10












Mapa Aglomeracji Barlinek

Skala 1:10 000



Arkusz nr 6

Legenda:

-  Granica Terenu Aglomeracji Barlinek
-  Granica Terenu Ochrony Bezpośredniej
-  Granica Terenu Ochrony Pośredniej
-  Pomniki Przyrody
-  Granice Obszar NATURA 2000 (PLH080071)
Ostoja siedliskowa – Ostoja Barlinecka
-  Granice Obszar NATURA 2000 (PLB080001)
Ostoja Ptasia – Puszcza Barlinecka
-  Granica Barlinecko-Gorzowskiego
Parku Krajobrazowego (BGPK)
-  Granice Obszar NATURA 2000 Ostoja (PLH320006)
siedliskowa – Dolina Płoni i Jezioro Miedwie
-  Oczyszczalnia
-  Granica administracyjna miasta Barlinek
-  Granica administracyjna gminy Barlinek

Łączy arkusz nr 5

Płonno

Łączy arkusz nr 10

Mapa Aglomeracji Barlinek

Skala 1:10 000



Arkusz nr 7

Legenda:



Granica Terenu Aglomeracji Barlinek



Granica Terenu Ochrony Bezpośredniej



Granica Terenu Ochrony Pośredniej



Pomniki Przyrody



Granice Obszar NATURA 2000 (PLH080071)
Ostoja siedliskowa – Ostoja Barlinecka



Granica Obszar NATURA 2000 (PLB080001)
Ostoja Ptasia – Puszcza Barlinecka



Granica Barlinecko–Gorzowskiego
Parku Krajobrazowego (BGPK)



Granica Obszar NATURA 2000 Ostoja (PLH320006)
siedliskowa – Dolina Płoni i Jezioro Miedwie



Oczyszczalnia



Granica administracyjna miasta Barlinek



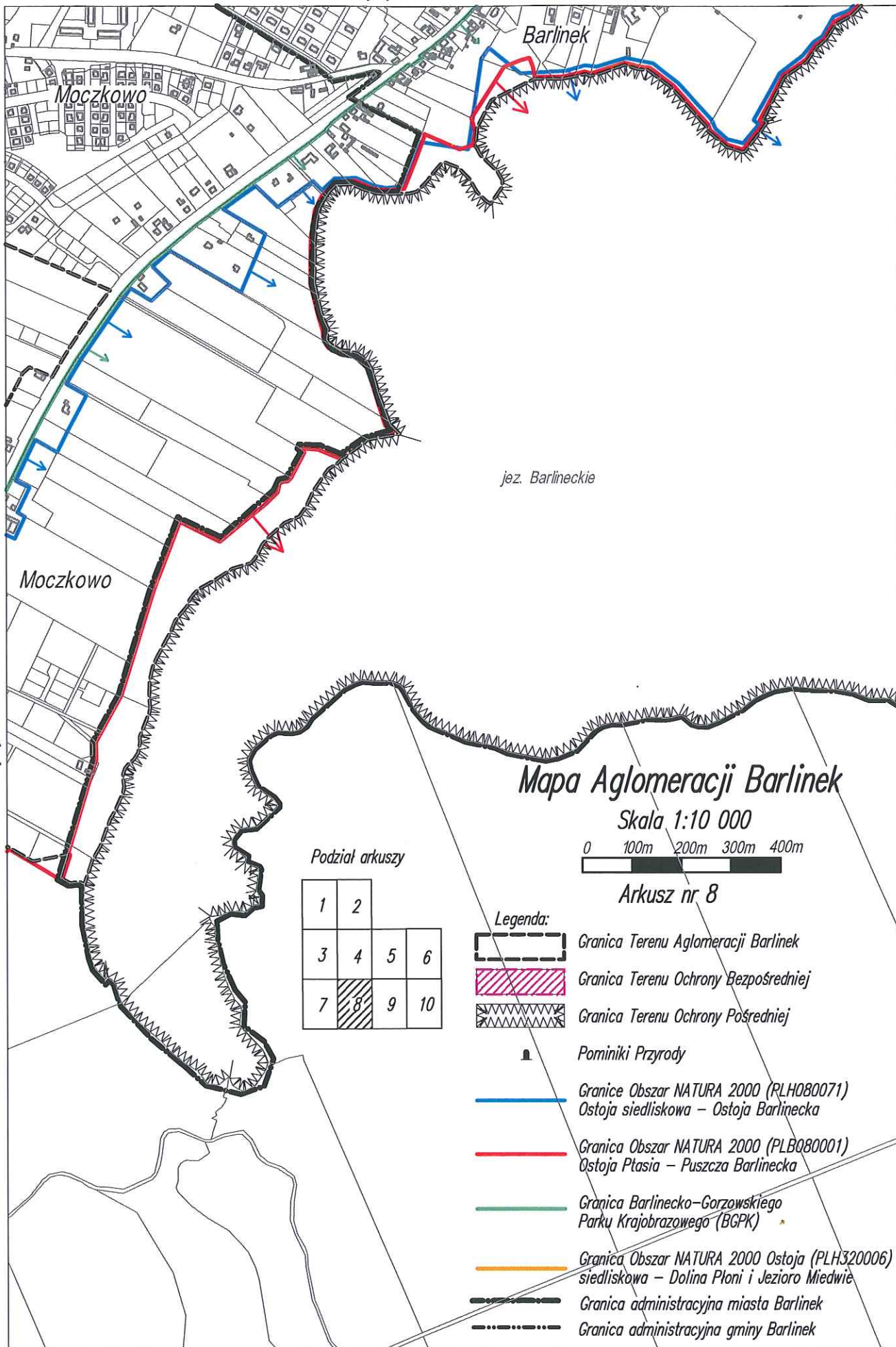
Granica administracyjna gminy Barlinek

Podział arkuszy

1	2		
3	4	5	6
7	8	9	10

Moczkowo

Moczkowo



Łączy arkusz nr 7

Łączy arkusz nr 9

Mapa Aglomeracji Barlinek

Skala 1:10 000



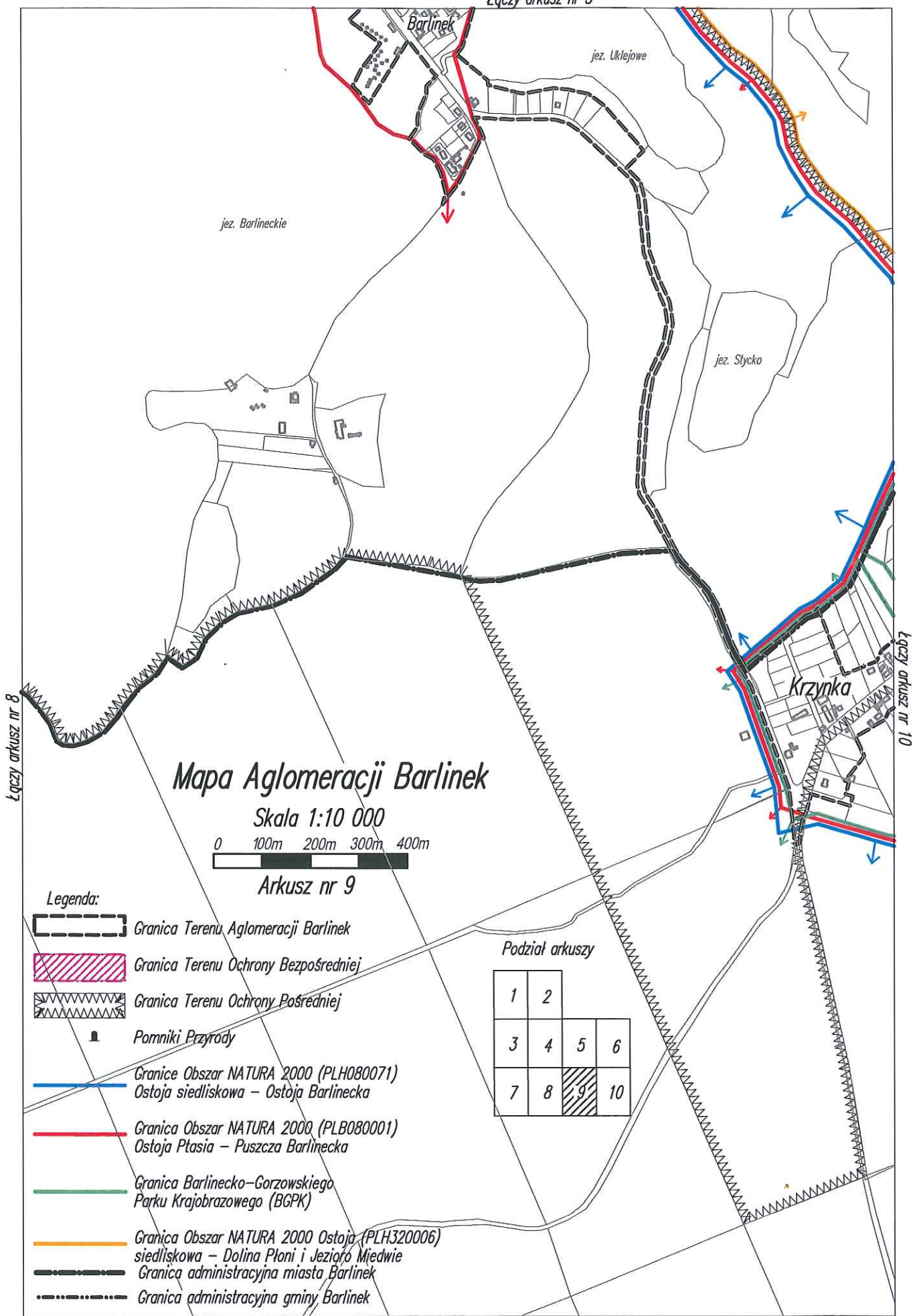
Arkusz nr 8

Podział arkuszy

1	2		
3	4	5	6
7	8	9	10

Legenda:

- Granica Terenu Aglomeracji Barlinek
- Granica Terenu Ochrony Bezpośredniej
- Granica Terenu Ochrony Pośredniej
- Pomniki Przyrody
- Granice Obszar NATURA 2000 (PLH080071) Ostoja siedliskowa – Ostoja Barlinecka
- Granica Obszar NATURA 2000 (PLB080001) Ostoja Ptasia – Puszcza Barlinecka
- Granica Barlinecko-Gorzowskiego Parku Krajobrazowego (BGPK)
- Granica Obszar NATURA 2000 Ostoja (PLH320006) siedliskowa – Dolina Płoni i Jezioro Miedwie
- Granica administracyjna miasta Barlinek
- Granica administracyjna gminy Barlinek













Mapa Aglomeracji Barlinek

Skala 1:10 000

0 100m 200m 300m 400m

Arkusz nr 9

Legenda:

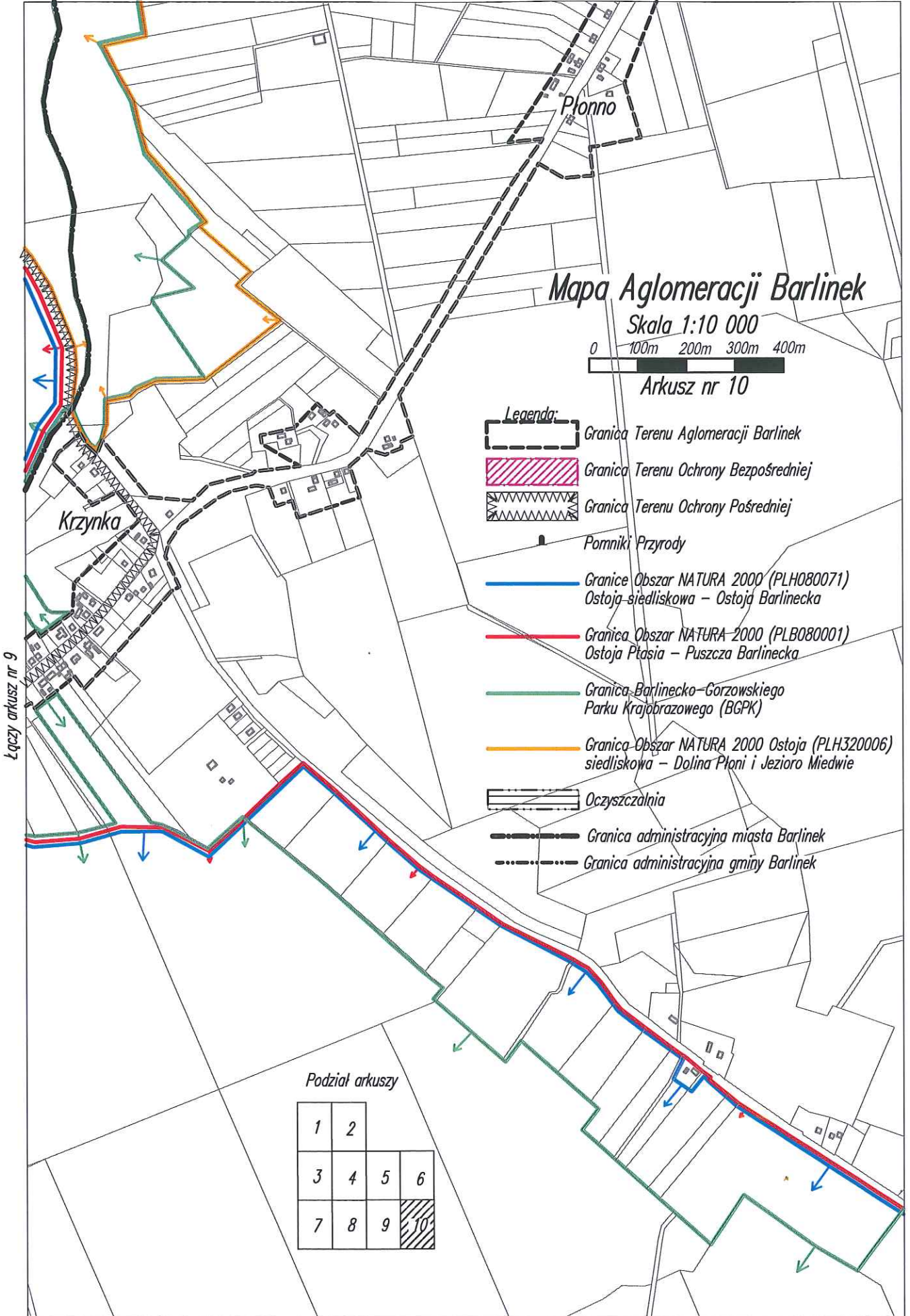
-  Granica Terenu Aglomeracji Barlinek
-  Granica Terenu Ochrony Bezpośredniej
-  Granica Terenu Ochrony Pośredniej
-  Pomniki Przyrody
-  Granice Obszar NATURA 2000 (PLH080071)
Ostoja siedliskowa – Ostoja Barlinecka
-  Granice Obszar NATURA 2000 (PLB080001)
Ostoja Ptasia – Puszcza Barlinecka
-  Granica Barlinecko-Gorzowskiego
Parku Krajobrazowego (BGPK)
-  Granica Obszar NATURA 2000 Ostoja (PLH320006)
siedliskowa – Dolina Płoni i Jezioro Miedwie
-  Granica administracyjna miasta Barlinek
-  Granica administracyjna gminy Barlinek

Podział arkuszy

1	2		
3	4	5	6
7	8	9	10

Łączy arkusz nr 8

Łączy arkusz nr 10



Mapa Aglomeracji Barlinek

Skala 1:10 000



Arkusz nr 10

- Legenda:**
- Granica Terenu Aglomeracji Barlinek
 - Granica Terenu Ochrony Bezpośredniej
 - Granica Terenu Ochrony Pośredniej
 - Pomniki Przyrody
 - Granice Obszar NATURA 2000 (PLH080071) Ostoją siedliskowa – Ostoją Barlinecka
 - Granice Obszar NATURA 2000 (PLB080001) Ostoją Ptasia – Puszcza Barlinecka
 - Granice Barlinecko-Gorzowskiego Parku Krajobrazowego (BGPK)
 - Granice Obszar NATURA 2000 Ostoją (PLH320006) siedliskowa – Dolina Płoni i Jezioro Miedwie
 - Oczyszczalnia
 - Granica administracyjna miasta Barlinek
 - Granica administracyjna gminy Barlinek

Łączy arkusz nr 9

Podział arkuszy

1	2		
3	4	5	6
7	8	9	10