










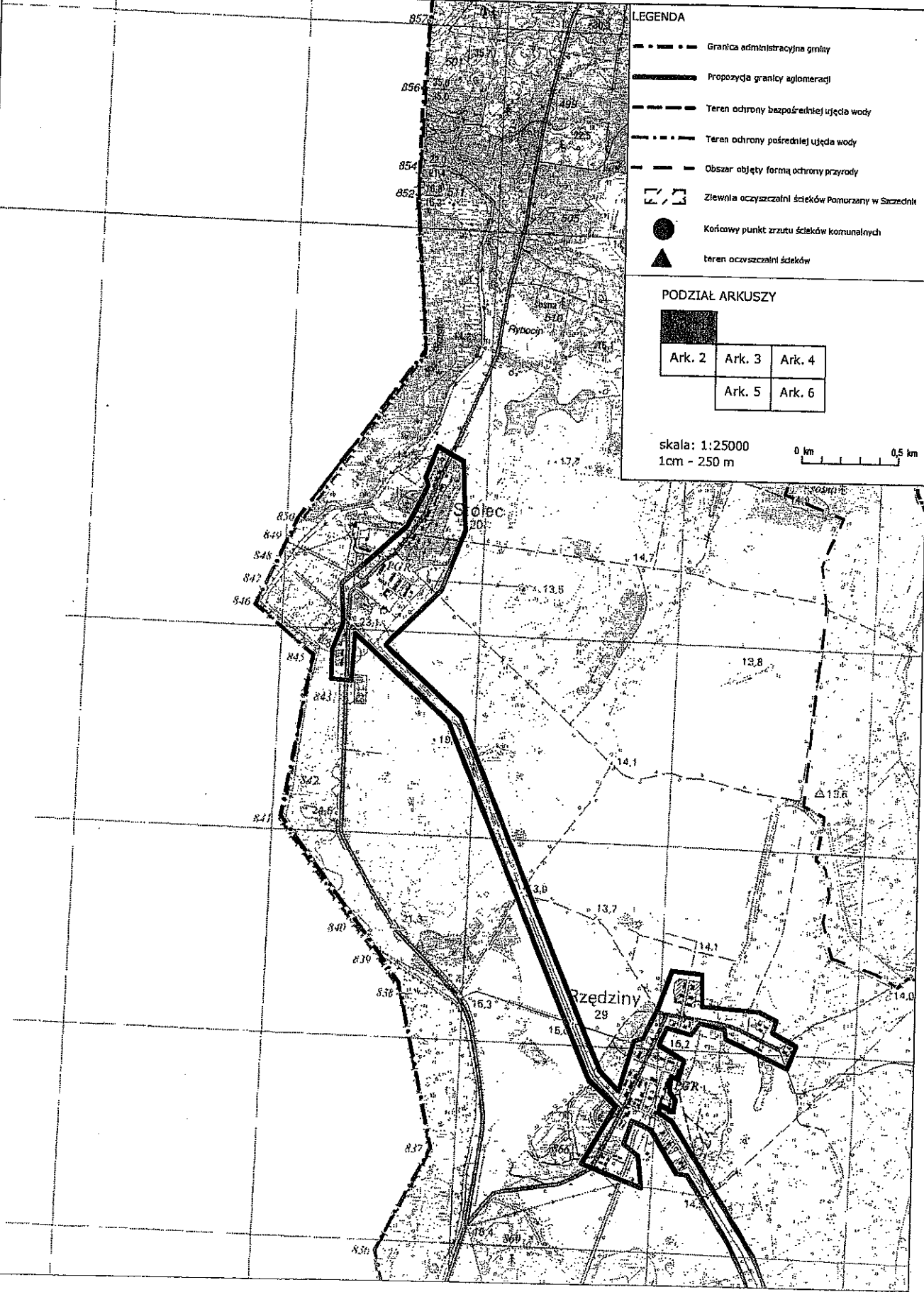
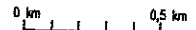
LEGENDA

-  Granica administracyjna gminy
-  Propozycja granicy aglomeracji
-  Teren ochrony bezpośredniej ujęcia wody
-  Teren ochrony pośredniej ujęcia wody
-  Obszar objęty formą ochrony przyrody
-  Zlewnia oczyszczalni ścieków Pomorzany w Szczednie
-  Końcowy punkt zrzutu ścieków komunalnych
-  teren oczyszczalni ścieków

PODZIAŁ ARKUSZY

	Ark. 2	Ark. 3	Ark. 4
	Ark. 5	Ark. 6	

skala: 1:25000  
1cm - 250 m



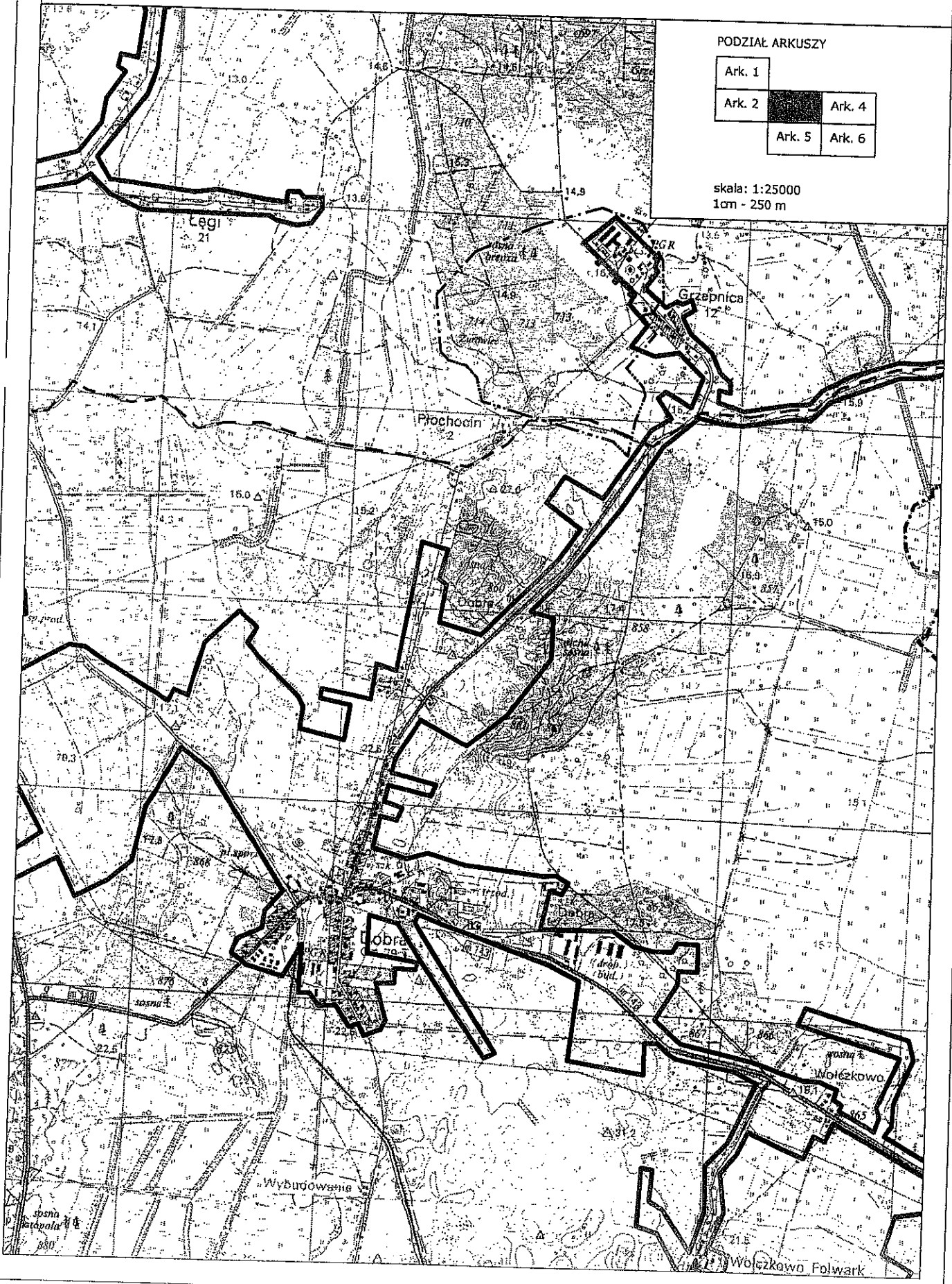


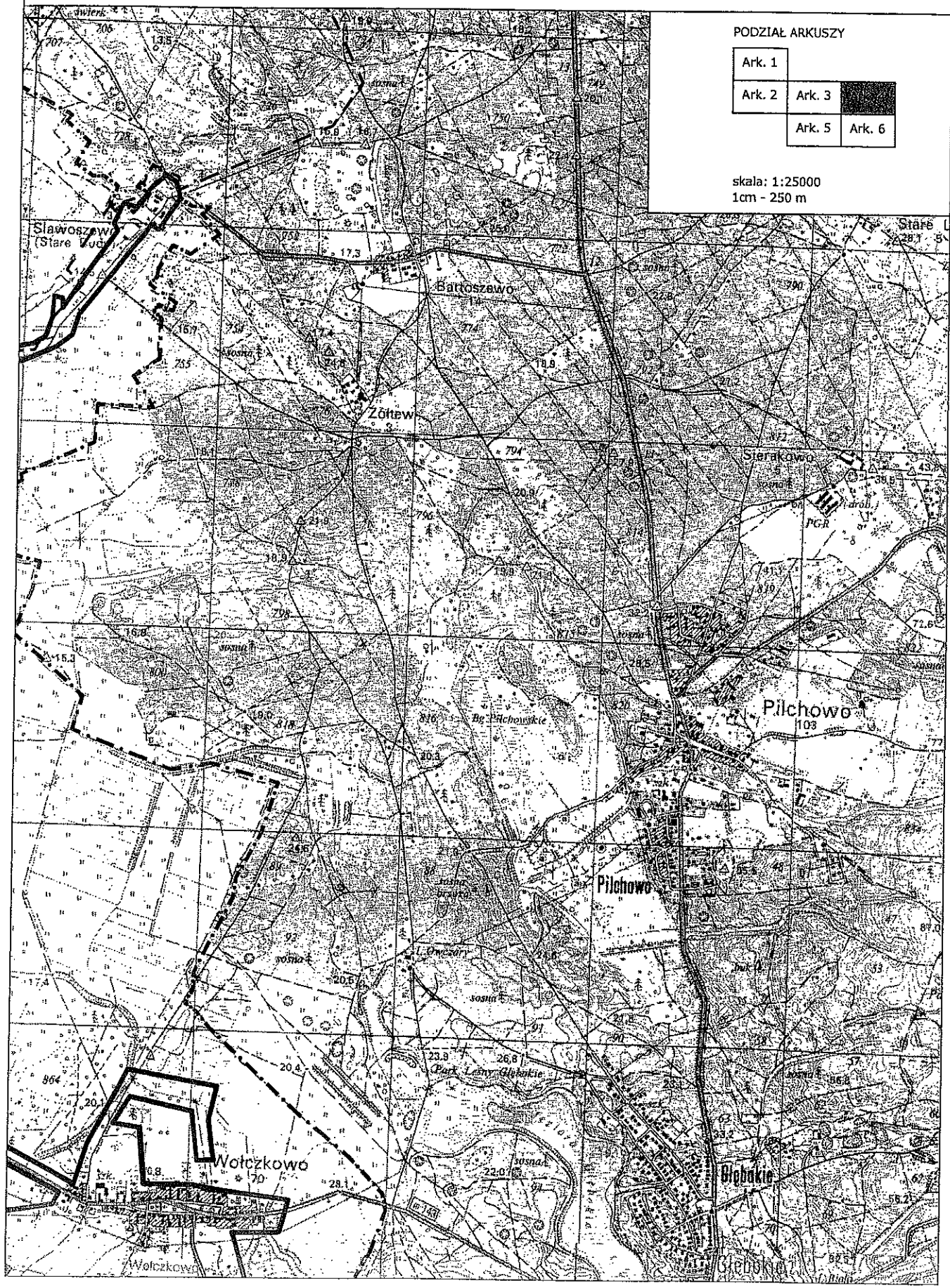
Załącznik do uchwały

PODZIAŁ ARKUSZY

Ark. 1		
Ark. 2		Ark. 4
Ark. 5		Ark. 6

skala: 1:25000  
1cm - 250 m





PODZIAŁ ARKUSZY

Ark. 1		
Ark. 2	Ark. 3	
Ark. 5	Ark. 6	

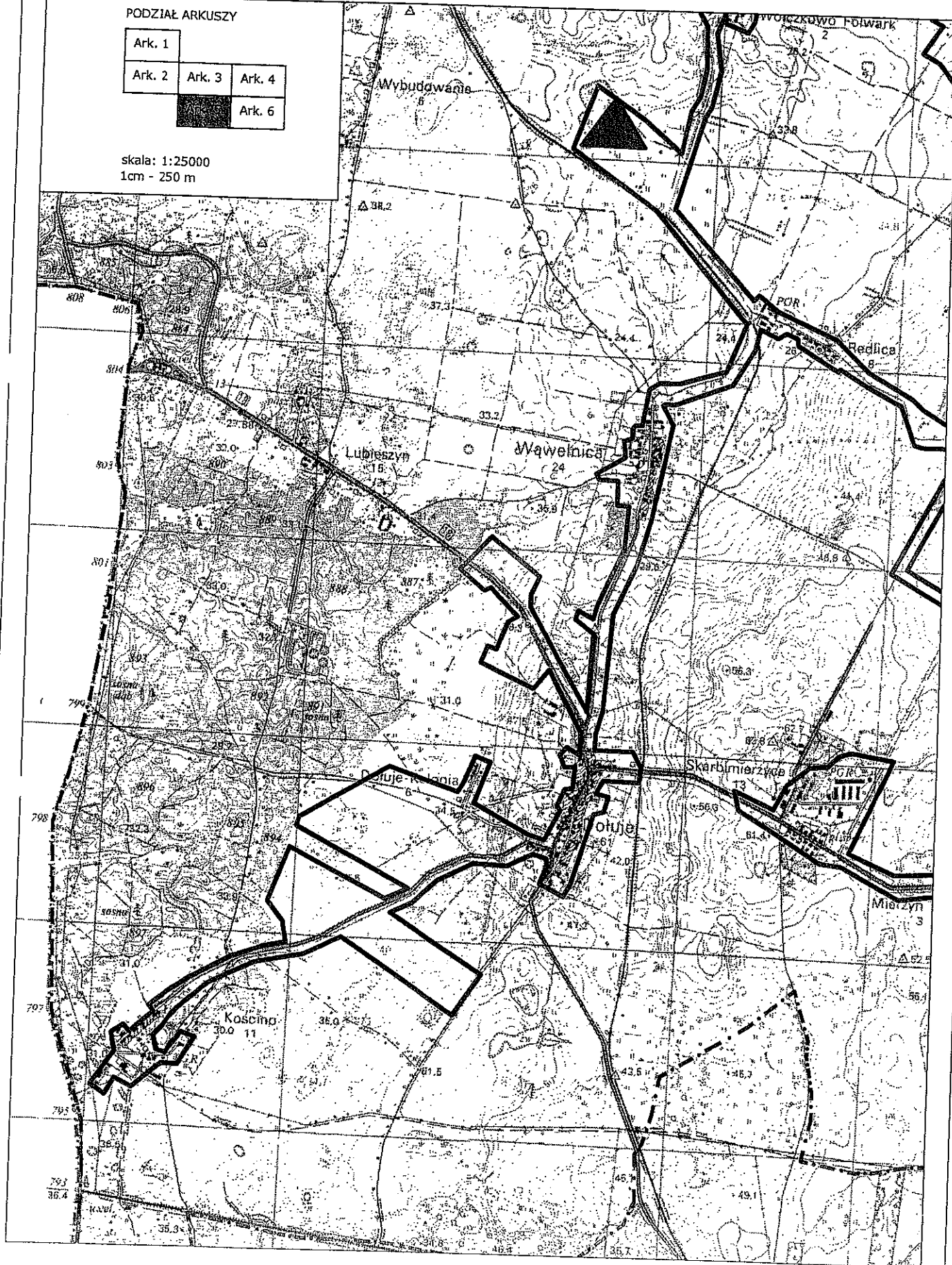
skala: 1:25000  
1cm - 250 m

Załącznik do uchwały

PODZIAŁ ARKUSZY

Ark. 1			
Ark. 2	Ark. 3	Ark. 4	
		Ark. 6	

skala: 1:25000  
1cm - 250 m



Załącznik do uchwały

PODZIAŁ ARKUSZY

Ark. 1		
Ark. 2	Ark. 3	Ark. 4
Ark. 5		

skala: 1:25000  
1cm - 250 m

