

Projekt uchwały Nr 414/1/13

Data rej. 16.10.13

Data skier. do Komisji 16.10.13

Spodziewany termin sesji 29.10.13

UCHWAŁA Nr

SEJMIKU WOJEWÓDZTWA ZACHODNIOPOMORSKIEGO

z dnia2013 r.

**w sprawie wyznaczenia aglomeracji Szczecin - Prawobrzeże oraz likwidacji aglomeracji
Szczecin - Prawobrzeże wyznaczonej rozporządzeniem Nr 10/2006 Wojewody
Zachodniopomorskiego z dnia 31 stycznia 2006 roku.**

Na podstawie art. 43 ust. 2a ustawy z dnia 18 lipca 2001 r. Prawo wodne (Dz. U. z 2012 r. poz. 145), art. 22 ust. 2 ustawy z dnia 5 stycznia 2011r. o zmianie ustawy - Prawo wodne oraz niektórych innych ustaw (Dz. U. Nr 32, poz. 159) i § 3 i 4 rozporządzenia Ministra Środowiska z dnia 1 lipca 2010 r. w sprawie sposobu wyznaczania obszaru i granic aglomeracji (Dz. U. Nr 137, poz. 922)

Sejmik Województwa Zachodniopomorskiego uchwala, co następuje:

§ 1

Wyznacza się aglomerację Szczecin – Prawobrzeże o równoważnej liczbie mieszkańców (RLM) 177 000 położoną w województwie zachodniopomorskim, z oczyszczalnią ścieków w Zdrojach, której obszar obejmuje prawobrzeżną część Szczecina.

§ 2

Obszar i granice aglomeracji, o której mowa w § 1, są oznaczone na mapie w skali 1: 25 000, stanowiącej załącznik do uchwały.

§ 3

Likwiduje się aglomerację Szczecin - Prawobrzeże o równoważnej liczbie mieszkańców 177000 wyznaczoną rozporządzeniem Nr 10/2006 Wojewody Zachodniopomorskiego z dnia 31 stycznia 2006 roku w sprawie wyznaczenia aglomeracji Szczecin Prawobrzeże (Dz. Urz. Województwa Zachodniopomorskiego Nr 19, poz. 333)

§ 4

Traci moc rozporządzenie Wojewody Zachodniopomorskiego wskazane w § 3.

§ 5

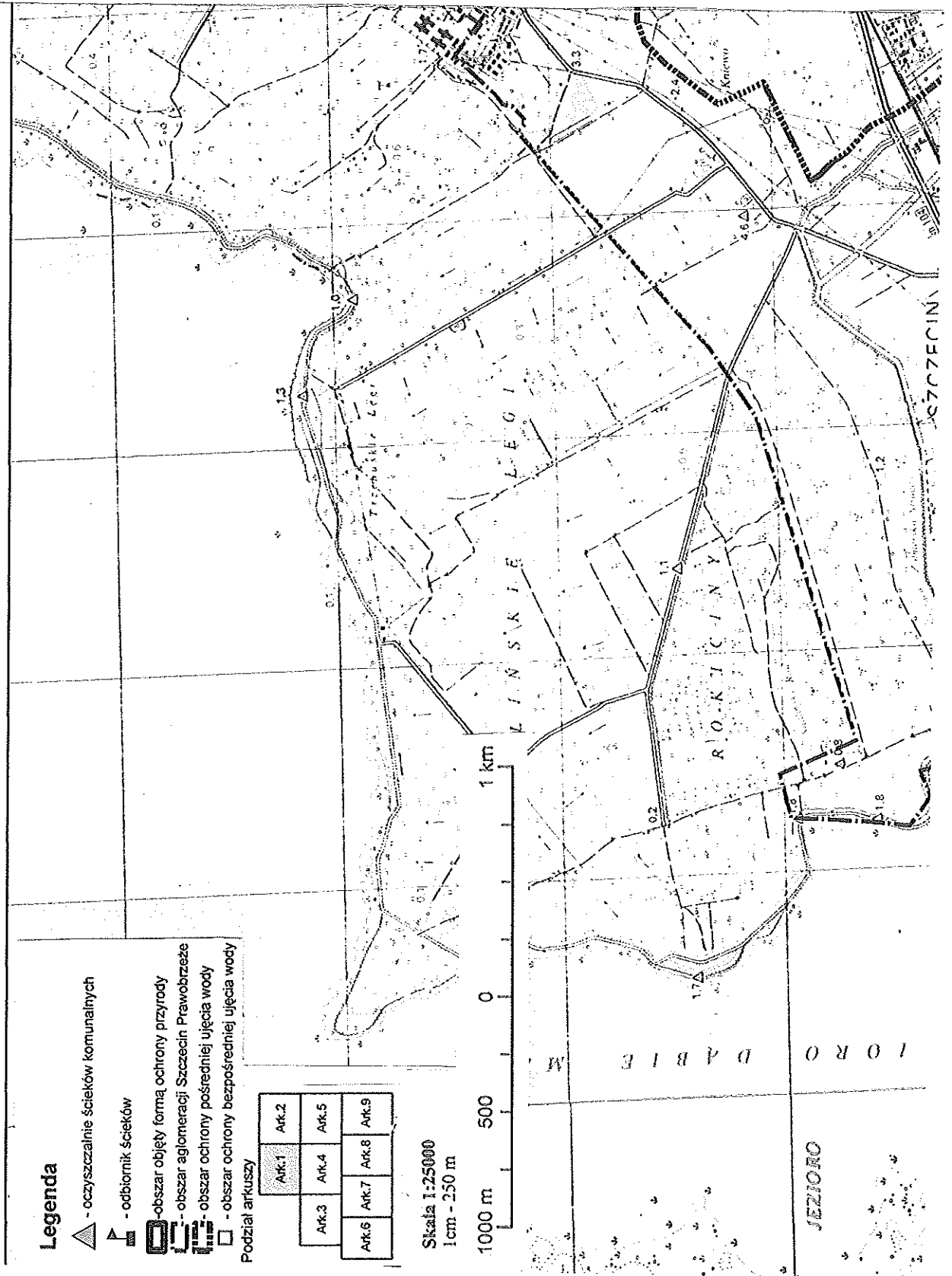
Wykonanie uchwały powierza się Zarządowi Województwa Zachodniopomorskiego.

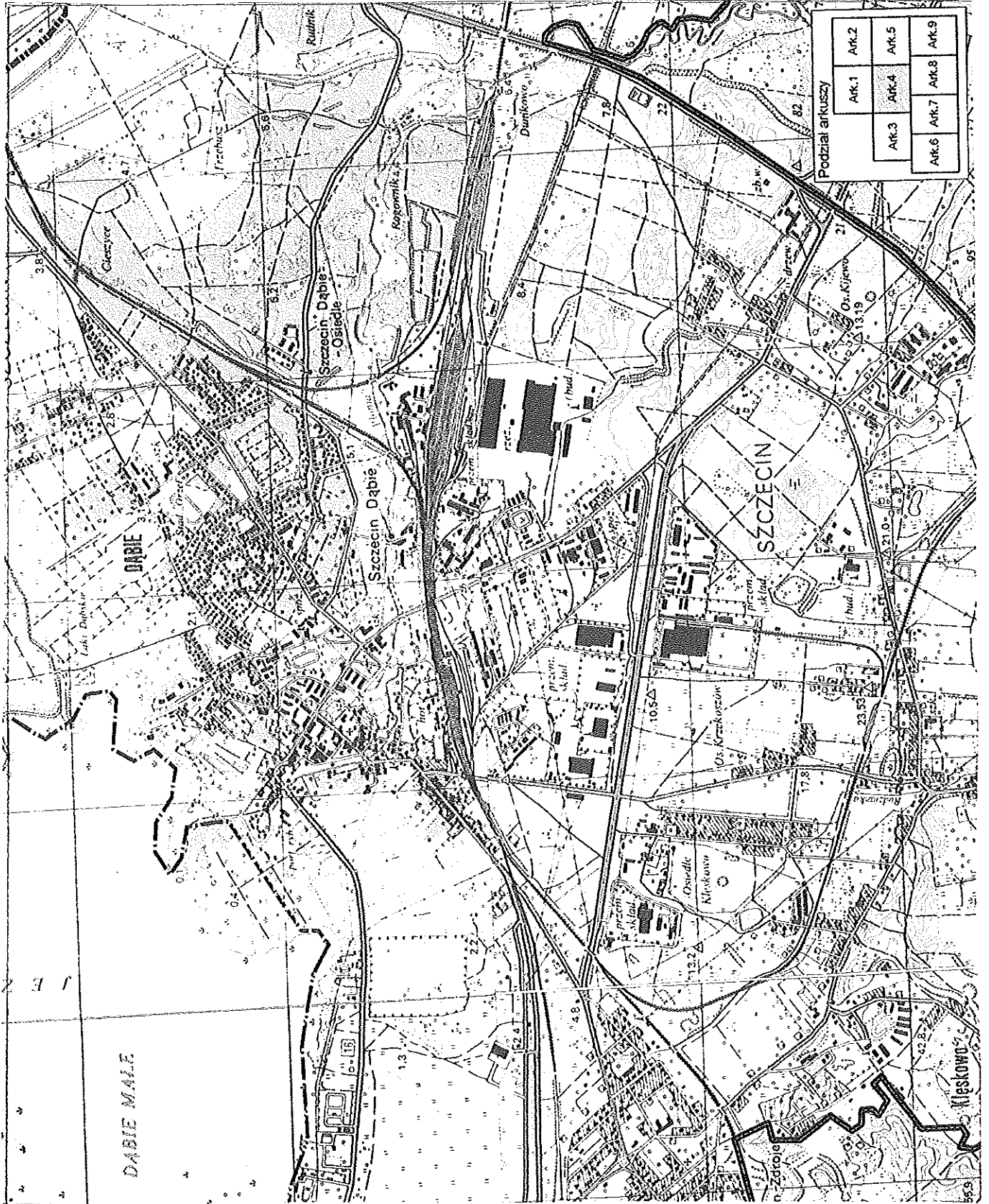
§ 6

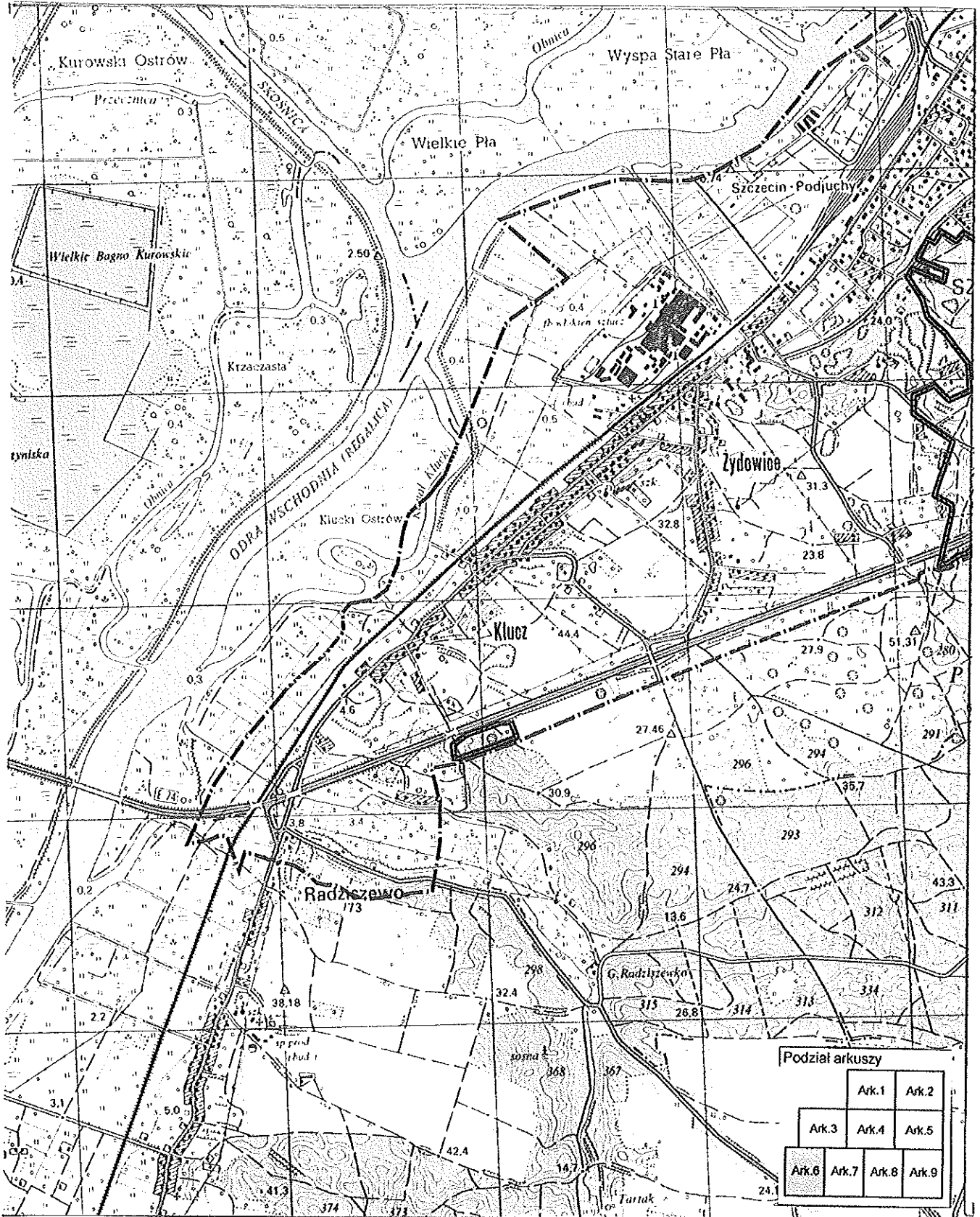
Uchwała wchodzi w życie po upływie 14 dni od dnia ogłoszenia w Dzienniku Urzędowym Województwa Zachodniopomorskiego.

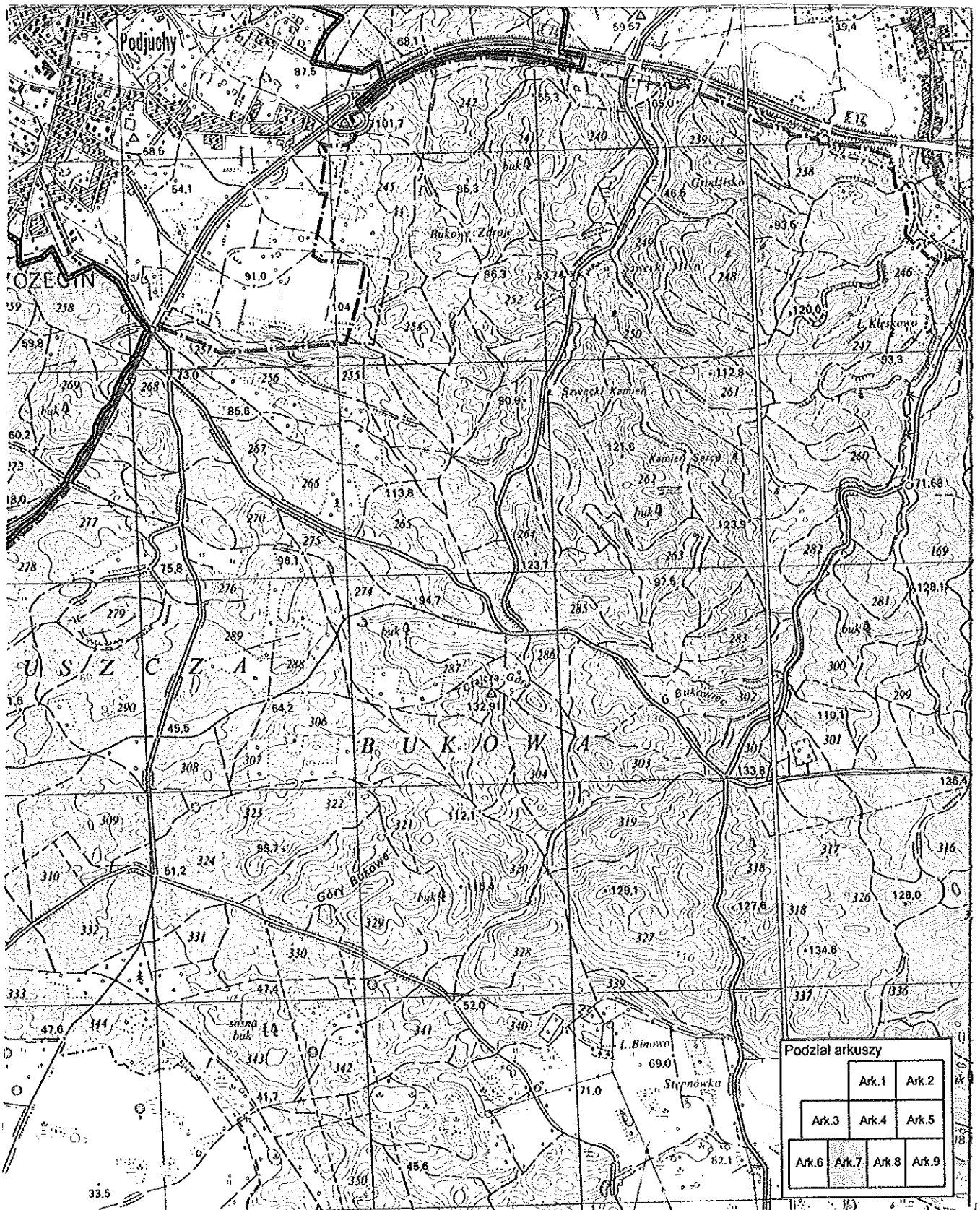
Uzgodniono
pod względem formalno-prawnym
BIURO RADCÓW PRAWNYCH

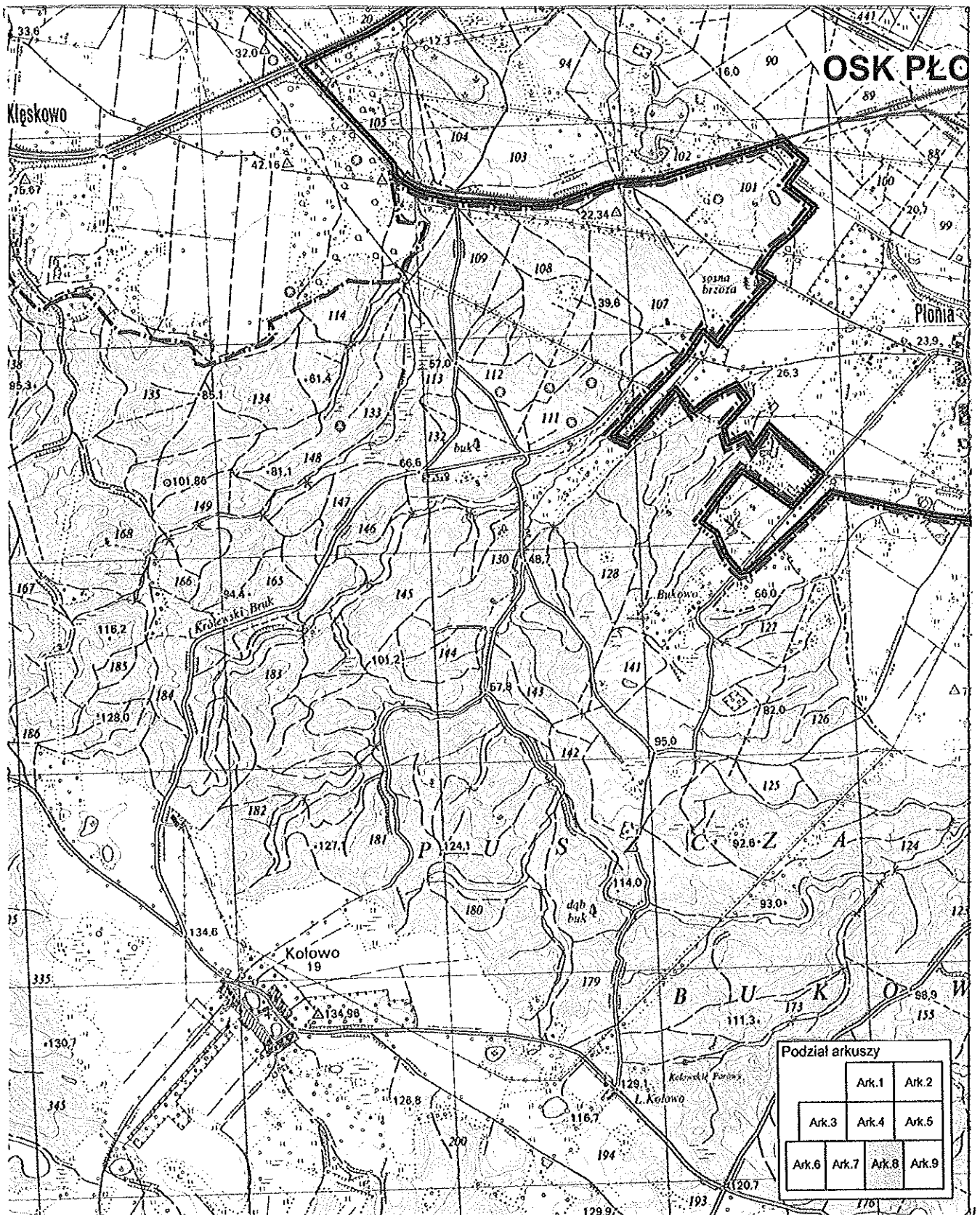
Marta Engiewicz
radca prawny

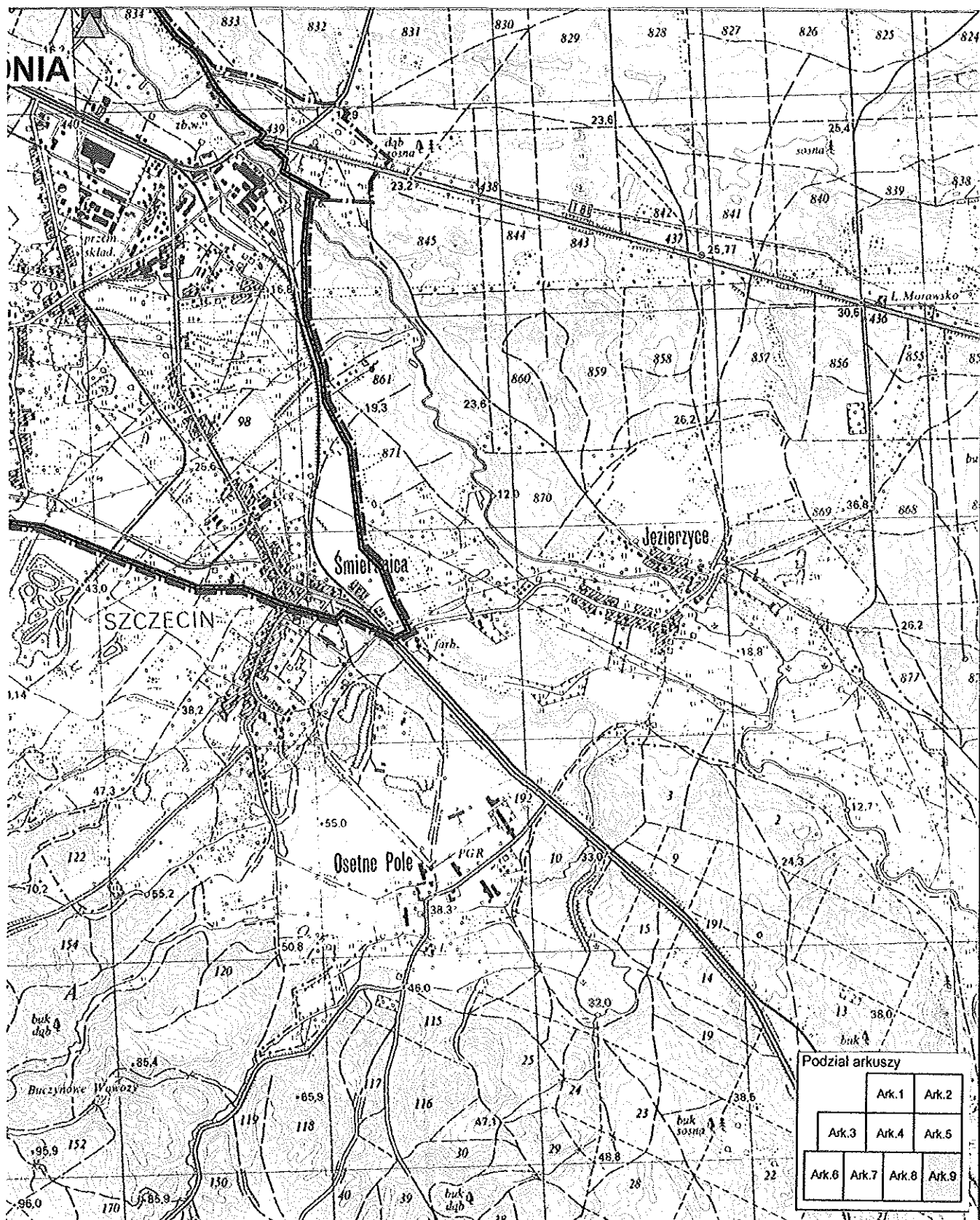












Uzasadnienie

Z dniem 15 listopada 2008 r. sejmik województwa przejął od wojewody kompetencję wyznaczania aglomeracji o równoważnej liczby mieszkańców (RLM) powyżej 2000. Zgodnie z art. 43 ust. 2a ustawy Prawo wodne wyznaczenie aglomeracji przez sejmik województwa następuje w drodze uchwały po uzgodnieniu z właściwym dyrektorem regionalnego zarządu gospodarki wodnej i właściwym regionalnym dyrektorem ochrony środowiska oraz po zasięgnięciu opinii zainteresowanych gmin. Podstawą wyznaczenia obszaru i granic aglomeracji jest spełnienie wszystkich wymogów zapisanych rozporządzeniem Ministra Środowiska z dnia 1 lipca 2010 r. w sprawie sposobu wyznaczania obszaru i granic aglomeracji.

W myśl art. 22 ust. 2 ustawy z dnia 5 stycznia 2011 roku, o zmianie ustawy - Prawo wodne oraz niektórych innych ustaw (Dz. U. Nr 32, poz. 159) aglomeracje wyznaczone przed dniem 15 listopada 2008 r. Sejmik województwa może zlikwidować w drodze uchwały.

Aglomerację Szczecin – Prawobrzeże, zgodnie z art. 43 ust. 2a ustawy Prawo wodne wyznacza Sejmik Województwa Zachodniopomorskiego po uzgodnieniu z Dyrektorem Regionalnego Zarządu Gospodarki Wodnej w Szczecinie i Regionalnym Dyrektorem Ochrony Środowiska w Szczecinie oraz po zasięgnięciu opinii zainteresowanej gminy, tj. Rady Miasta Szczecin.

Procedura likwidacji granic aglomeracji Szczecin – Prawobrzeże wyznaczonej rozporządzeniem Nr 10/2006 Wojewody Zachodniopomorskiego z dnia 31 stycznia 2006 roku i ustalenie nowego, powiększonego obszaru aglomeracji została wszczęta na wniosek Prezydenta Miasta Szczecin. Uzasadniając swój wniosek wskazano, iż w aglomeracji zaplanowano wybudowanie nowego odcinka kanalizacji sanitarnej – rurociągu tłoczego w dzielnicach Wielgowo i Kijewo. Zakres zadania inwestycyjnego obejmuje wykonanie ok. 20 km sieci kanalizacyjnej, pompowni ścieków wraz z rurociągiem tłoczonym o długości ok. 7 km, który będzie transportował ścieki z pompowni „Wielgowo”, do której będą dopływały ścieki z osiedli Wielgowo, Sławocieszce, Zdunowo, Dunikowo oraz Trzebusz do kanalizacji miejskiej w Kijewie i dalej do komunalnej oczyszczalni ścieków „Zdroje”.

Prezydenta Miasta Szczecin przedłożył nową propozycję planu aglomeracji Szczecin – Prawobrzeże. Przedłożone materiały zweryfikowano, stwierdzając, że spełniają one wymogi określone w rozporządzeniu Ministra Środowiska z dnia 1 lipca 2010 r. w sprawie sposobu wyznaczania obszaru i granic aglomeracji.

Projekt aglomeracji Szczecin – Prawobrzeże został przedłożony Radzie Miasta Szczecin do zaopiniowania. Rada Miasta w Szczecinie wyraziła pozytywną opinię w formie uchwały Nr XXXIII/970/13 z dnia 9 września 2013 roku, w sprawie zaopiniowania projektu planu aglomeracji Szczecin – Prawobrzeże. Jednocześnie zweryfikowany projekt aglomeracji został przesłany Regionalnemu Dyrektorowi Ochrony Środowiska w Szczecinie oraz Dyrektorowi Regionalnego Zarządu Gospodarki Wodnej w Szczecinie celem uzgodnienia.

Regionalny Dyrektor Ochrony Środowiska w Szczecinie uzgodnił zweryfikowany projekt aglomeracji Szczecin-Prawobrzeże w postanowieniu z dnia 21 sierpnia 2013 roku, znak: WSI.070.8.2013.TM. Dyrektor Regionalnego Zarządu Gospodarki Wodnej w Szczecinie uzgodnił zweryfikowany projekt aglomeracji w postanowieniu z dnia 4 października 2013 roku, znak: ZU-5041-2-2/2013/jw.

Obszar aglomeracji Szczecin – Prawobrzeże wyznaczony na mapie w skali 1: 25000, obejmuje swym zasięgiem system istniejącej kanalizacji zbiorczej miasta Szczecin w prawobrzeżnej części oraz nowoprojektowany odcinek kanalizacji, planowany do wybudowania.

Potrzeba rozszerzenia granic obszaru aglomeracji Szczecin – Prawobrzeże, utworzonej na podstawie Rozporządzenia Nr 10/2006 Wojewody Zachodniopomorskiego z dnia 31 stycznia 2006 roku, wynika z uwagi na projektowane podłączenie dla ścieków z terenu Specjalnej Strefy Ekonomicznej zlokalizowanej na terenie Dunikowa i Trzebusza do komunalnej oczyszczalni ścieków „Zdroje”. Nowoprojektowana kanalizacja ścieków powstających z ww. terenu znajduje się poza granicami aglomeracji utworzonej w 2006 roku.

Równoważna liczba mieszkańców aglomeracji (RLM) Szczecin – Prawobrzeże wynosi 177000. Na terenie aglomeracji funkcjonuje sieć kanalizacyjna o długości 165, 7 km zakończona oczyszczalnią „Zdroje”.

Rozszerzenie obszaru aglomeracji Szczecin –Prawobrzeże jest uzasadnione i spełnione są wymogi art. 43 pkt. 2 Prawa wodnego – *Aglomeracja oznacza teren, na którym zaludnienie lub działalność gospodarcza są wystarczająco skoncentrowane, aby ścieki komunalne były zbierane i przekazywane do oczyszczalni ścieków.* Miasto posiada oczyszczalnię ścieków komunalnych, która zbiera ścieki od mieszkańców tej aglomeracji, a liczba mieszkańców objętych istniejącą siecią kanalizacyjną jest wystarczająco skoncentrowana (84 686 osób objętych istniejącą kanalizacją w mieście). Zasadnym więc jest likwidacja aglomeracji Szczecin –Prawobrzeże wyznaczonej rozporządzeniem Nr 10/2006 Wojewody Zachodniopomorskiego z dnia 31 stycznia 2006 roku i wyznaczenie nowej zgodnie z propozycją przedłożoną przez Prezydenta Miasta Szczecin.

DYREKTOR
Wydziału Ochrony Środowiska
Mariusz Adamski

MARSZAŁEK WOJEWÓDZTWA
Olgierd Geblewicz