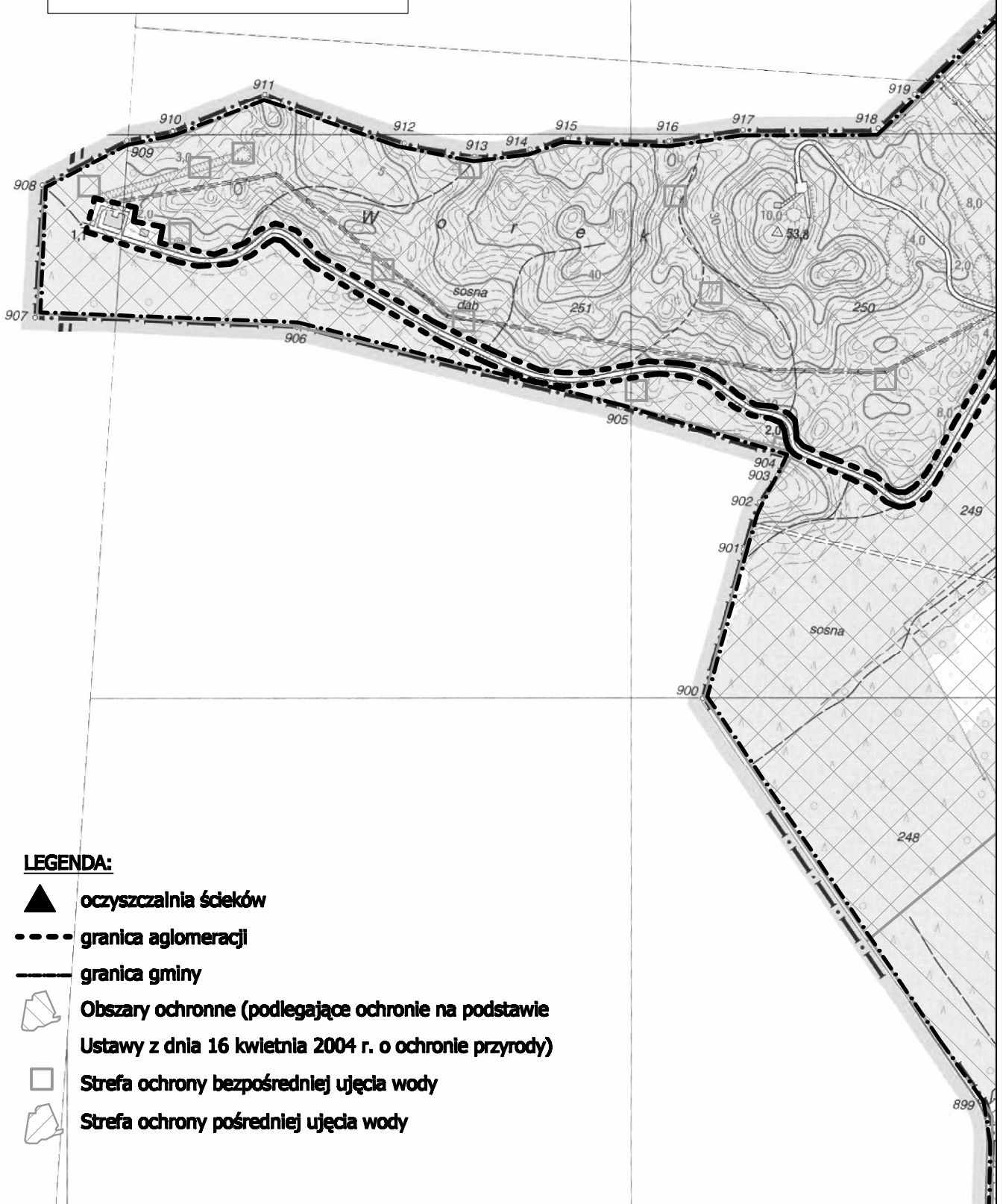


Podział arkuszy







Ark.1	Ark.2	Ark.3	Ark.4	Ark.5		
	Ark.6	Ark.7	Ark.8	Ark.9	Ark.10	Ark.11
		Ark.12	Ark.13			



skala 1:10 000



LEGENDA:

-  oczyszczalnia ścieków
-  granica aglomeracji
-  granica gminy
-  Obszary ochronne (podlegające ochronie na podstawie Ustawy z dnia 16 kwietnia 2004 r. o ochronie przyrody)
-  Strefa ochrony bezpośredniej ujęcia wody
-  Strefa ochrony pośredniej ujęcia wody