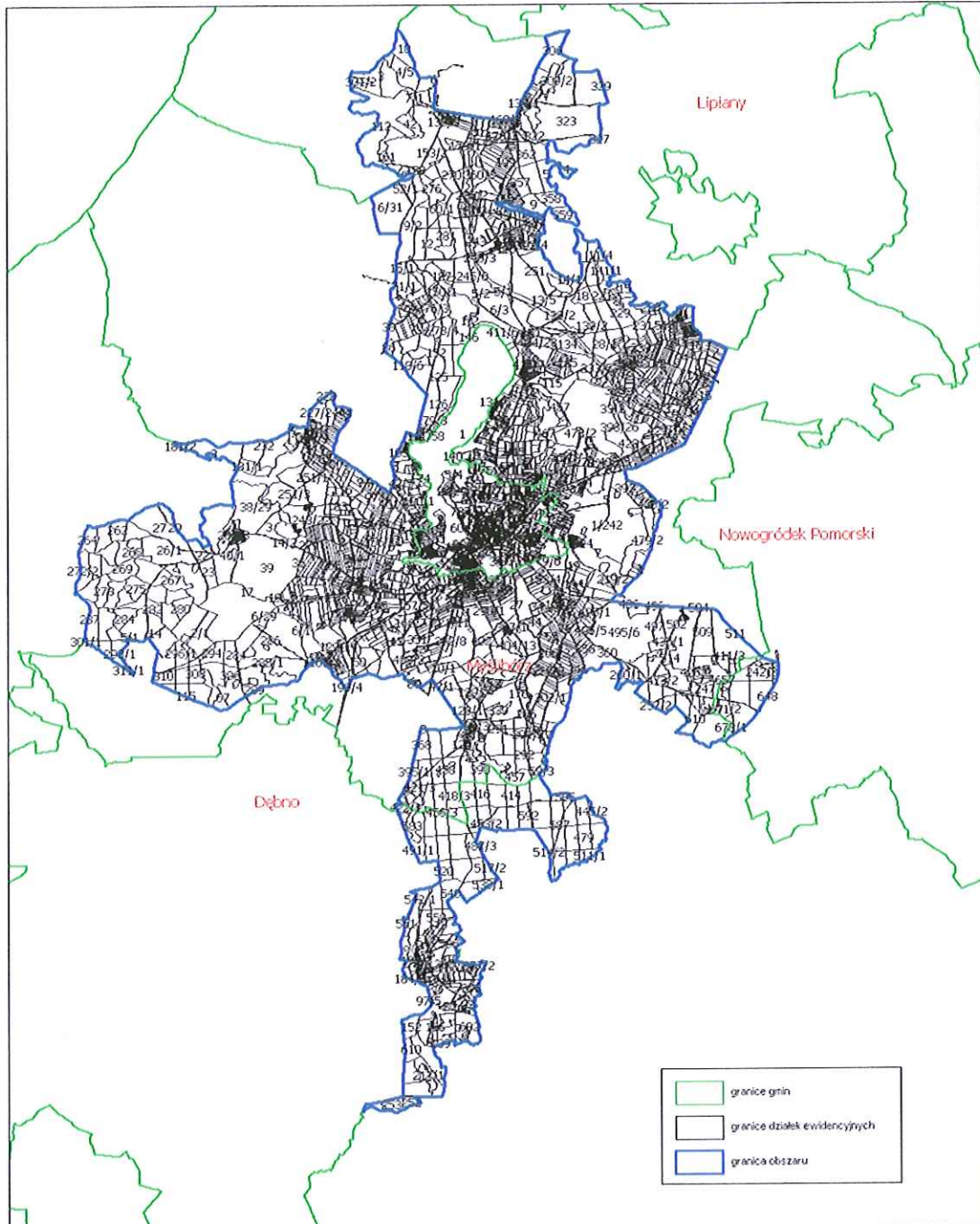


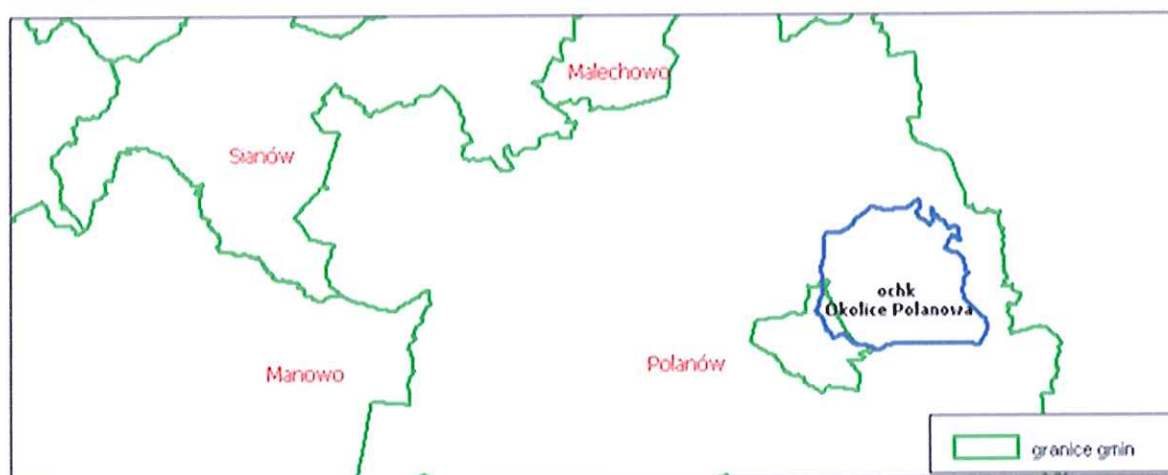
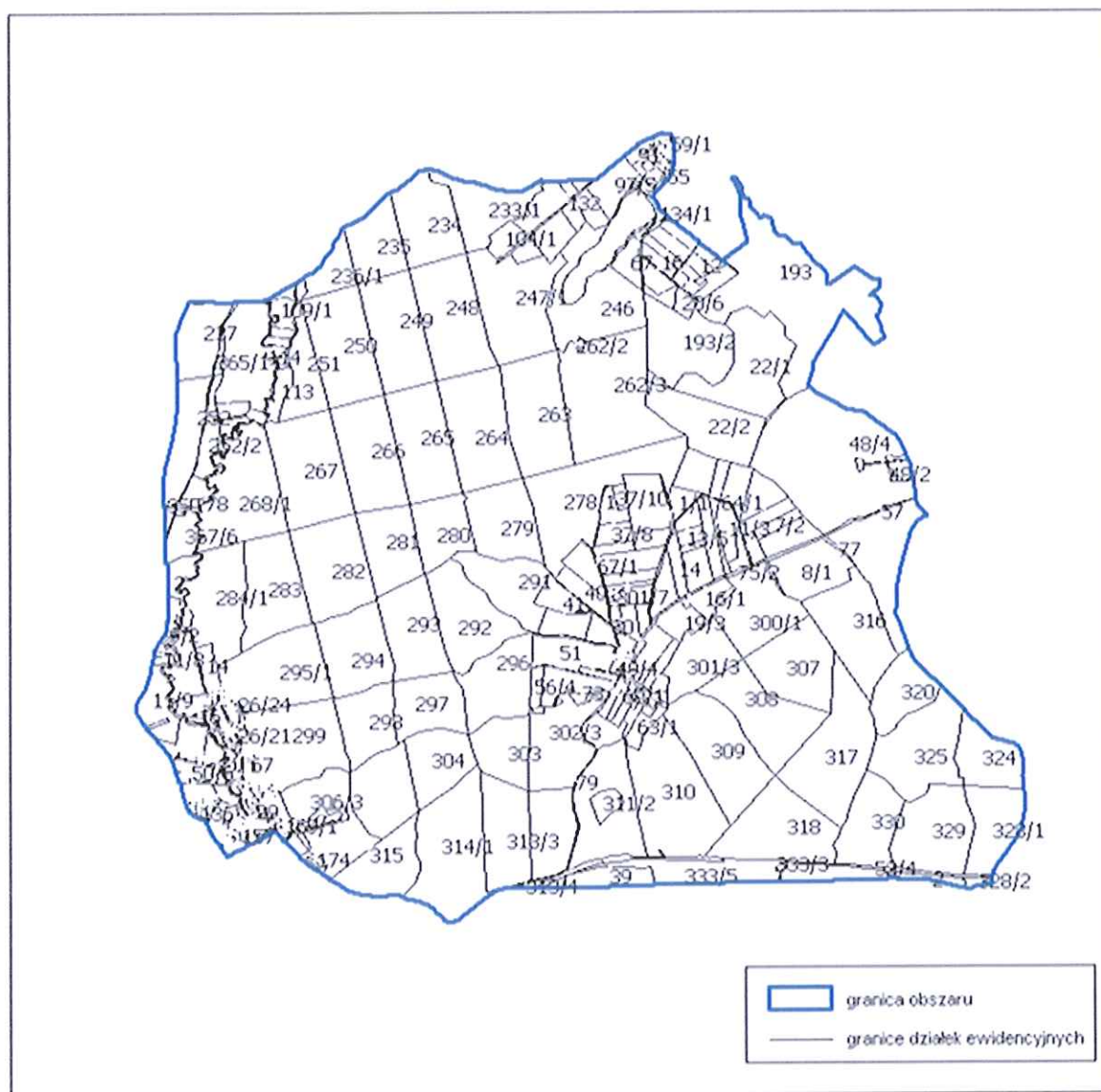
### 1. Przebieg granicy obszaru chronionego krajobrazu "B" Myślibórz



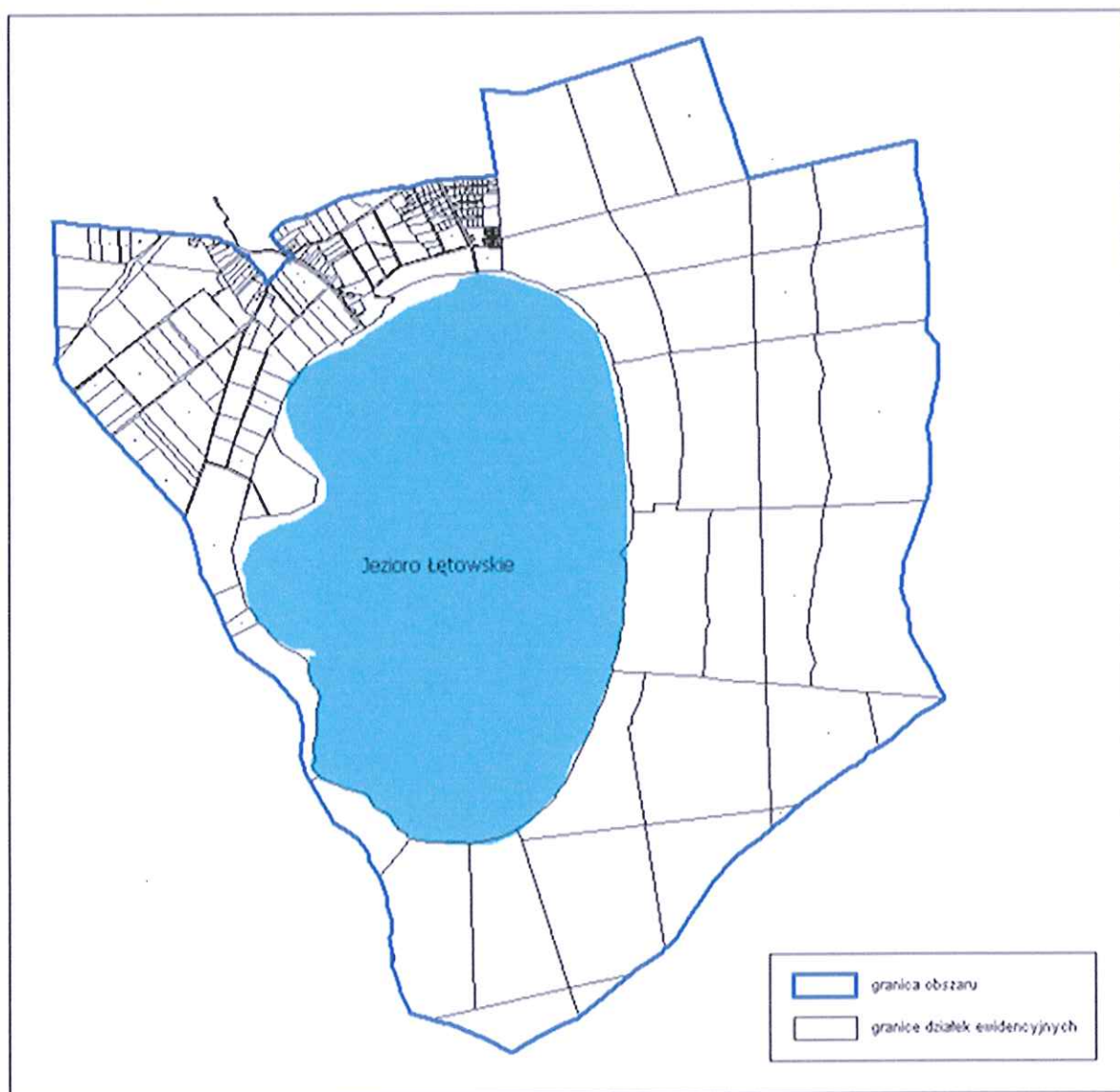
<sup>13</sup> Dodany przez § 1 pkt 4 uchwały nr V/43/11 z dnia 8 marca 2011 r. zmieniającej uchwałę nr XXXII/375/09 Sejmiku Województwa Zachodniopomorskiego z dnia 15 września 2009 w sprawie obszarów chronionego krajobrazu. (Dz. Urz. Zacho. z 2011, nr 45 poz. 798), która weszła w życie z dniem 26 kwietnia 2011r.; zmieniony przez § 1 pkt 6 uchwały nr XXXI/297/13 z dnia 19 lutego 2013 r. zmieniającej uchwałę nr XXXII/375/09 Sejmiku Województwa Zachodniopomorskiego z dnia 15 września 2009 r. w sprawie obszarów chronionego krajobrazu (Dz. Urz. Zacho. z 2013, poz. 1368), która weszła w życie z dniem 12 kwietnia 2013r.; zmieniony przez § 1 pkt 9 uchwały nr XXXVI/361/13 z dnia 25 czerwca 2013 r. zmieniającej uchwałę nr XXXII/375/09 Sejmiku Województwa Zachodniopomorskiego z dnia 15 września 2009 r. w sprawie obszarów chronionego krajobrazu (Dz. Urz. Zacho. z 2013, poz. 2753), która weszła w życie z dniem 6 sierpnia 2013r.



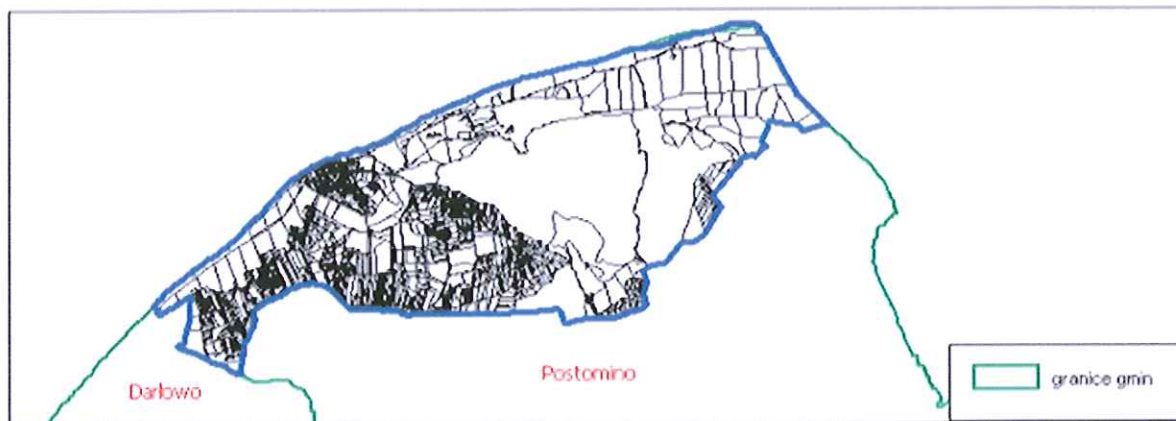
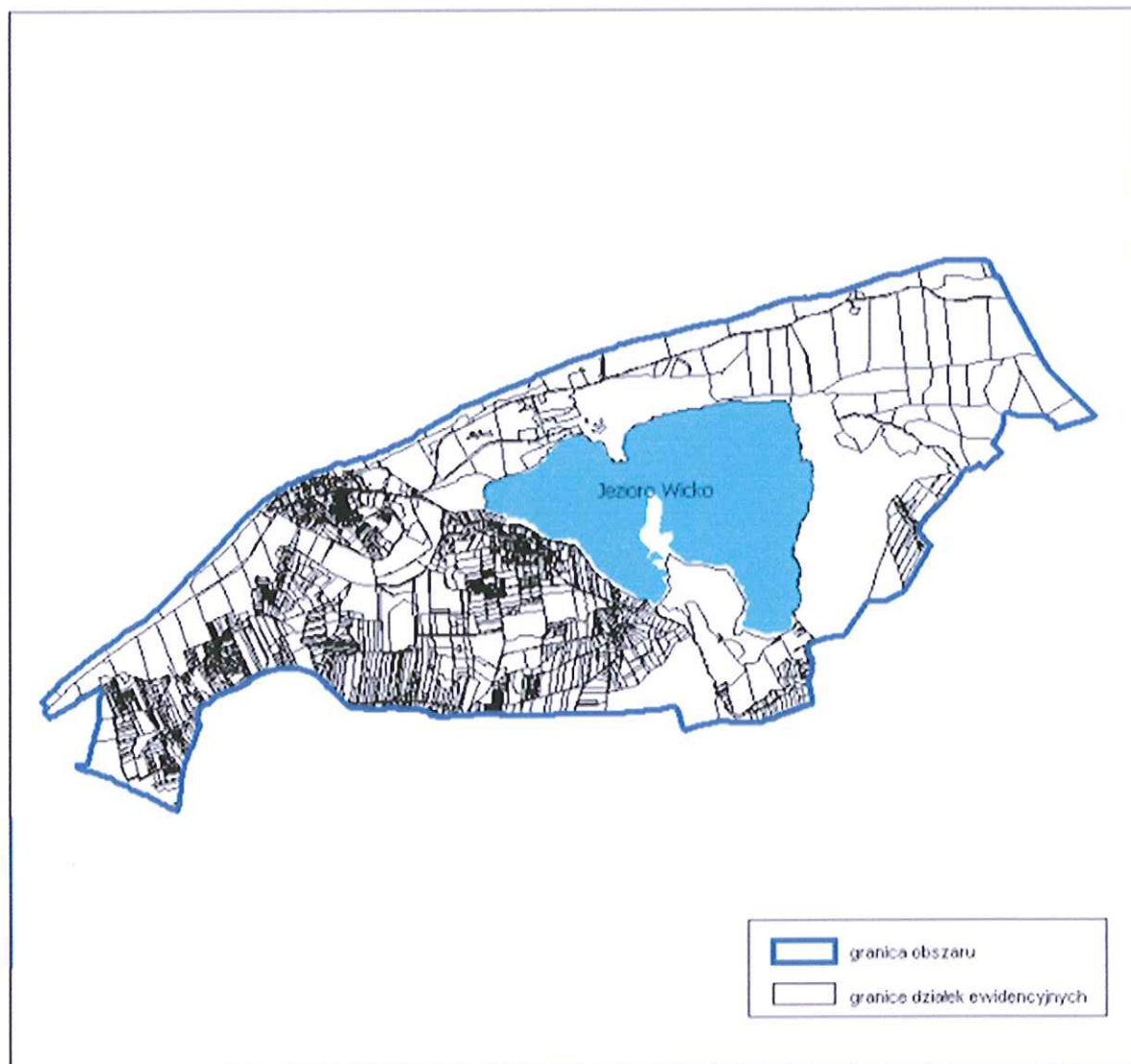
### 3. Przebieg granicy obszaru chronionego krajobrazu " Okolice Polanowa"



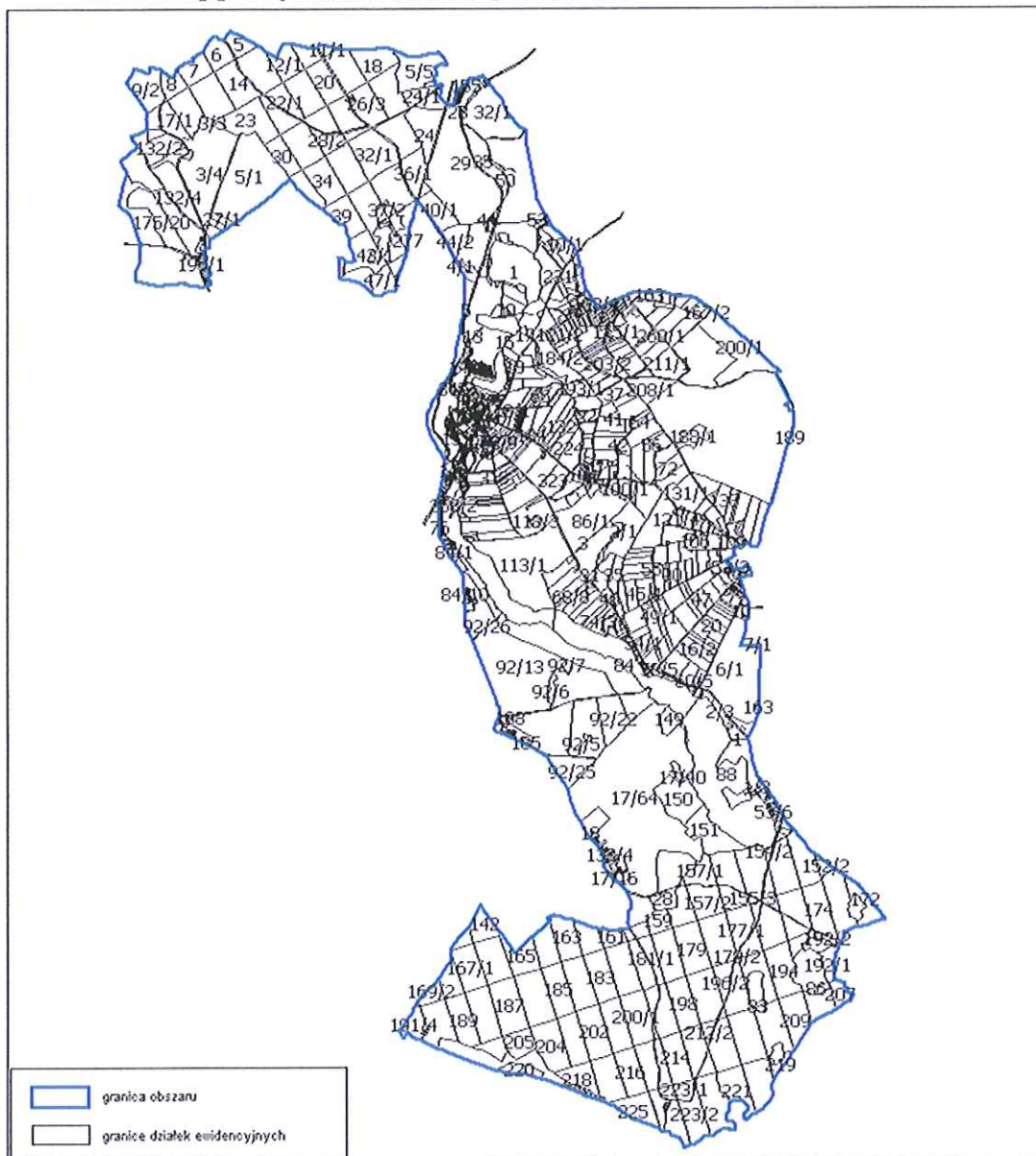
#### 4. Przebieg granicy obszaru chronionego krajobrazu " Jezioro Łętowskie oraz okolice Kępic"



5. Przebieg granicy obszaru chronionego krajobrazu "Pas Pobreża na zachód od Ustki"



6a. Przebieg granicy obszaru chronionego krajobrazu "C" Barlinek w gminie Pelczyce



6b. Przebieg granicy obszaru chronionego krajobrazu "C" Barlinek  
w gminach: Nowogródek Pomorski, Myślibórz, Barlinek

