

Nazwy, położenie, obszar i ustalenia dotyczące czynnej ochrony ekosystemów obszarów chronionego krajobrazu położonych na terenie województwa zachodniopomorskiego.

Lp.	Nazwa	Położenie	Obszar (ha)	Ustalenia dotyczące czynnej ochrony ekosystemów
1.	"A" Dębno-Gorzów	Powiat Myśliborski: gminy Dębno, Boleszkowice	11.060,0	1) w zakresie ochrony ekosystemów leśnych - prowadzenie racjonalnej gospodarki leśnej polegającej na zachowaniu różnorodności biologicznej siedlisk, 2) w zakresie ochrony nieleśnych ekosystemów lądowych - dostosowanie zabiegów agrotechnicznych do wymogów zbiorowisk roślinnych i zasiedlających je gatunków fauny, zachowanie śródpolnych torfowisk, zabagnień, podmokłości, oczek wodnych oraz sprzyjanie ograniczaniu ich sukcesji, 3) w zakresie ochrony ekosystemów wodnych - zachowanie i ochrona zbiorników wodnych wraz z pasem roślinności okalającej, ograniczanie zabudowy na skarpach wysoczyznowych, zapewnianie swobodnej migracji fauny w ciekach wodnych,
2.	"B" Myślibórz	Powiat Myśliborski: gminy Dębno, Myślibórz, Nowogródek Pomorski	21.564,3*	
3.	"C" Barlinek	Powiat Myśliborski: gminy Barlinek, Myślibórz, Nowogródek Pomorski; Powiat Choszczeński: gmina Pełczyce	13.108,2*	
4.	"D" Choszczno-Drawno	Powiat Choszczeński: gminy Choszczno, Drawno, Recz	24.520,0	
5.	"E" Korytnica rzeka	Powiat Choszczeński: gmina Drawno	3.550,0	
6.	"F" Bierzwnik	Powiat Choszczeński: gminy Bierzwnik, Choszczno, Drawno, Krzęcin	28.500,0	
7.	Puszcza nad Drawą	Powiat Wałecki: gminy Człopa, Tuczno, Wałcz	33.280,0	
8.	Pojezierze Wałeckie i Dolina Gwdy	Powiat Wałecki: miasto Wałcz, gminy Mirosławiec, Tuczno, Wałcz	35.535,0	
9.	Jezioro Łętowskie oraz okolice Kępic	Powiat Sławieński: gmina Sławno	1.366,0*	
10.	Pojezierze Drawskie	Powiat Drawski: gminy Czaplinek, Drawsko Pomorskie, Kalisz Pomorski, Ostrowice, Wierzchowo, Złocieniec; Powiat Szczecinecki: miasto Szczecinek, gminy Barwice, Borne Sulinowo, Szczecinek;	92.616,4*	

¹⁰ Zmieniony przez § 1 pkt.4 uchwały Nr XLIV/518/10 z dnia 14 września 2010 r. w sprawie zmiany uchwały Nr XXXII/375/09 Sejmiku Województwa Zachodniopomorskiego z dnia 15 września 2009 r. w sprawie obszarów chronionego krajobrazu (Dz. Urz. Zacho. z 2010, nr 113,poz.2090), która weszła w życie z dniem 27 listopada 2010r.; ze zmianą wprowadzoną przez § 1 pkt.2 uchwały Nr V/43/11 z dnia 8 marca 2011 r. zmieniającej uchwałę Nr XXXII/375/09 Sejmiku Województwa Zachodniopomorskiego z dnia 15 września 2009 w sprawie obszarów chronionego krajobrazu (Dz. Urz. Zacho. z 2011, nr 45,poz.798), która weszła w życie z dniem 26 kwietnia 2011r.; ze zmianą wprowadzoną przez § 1 pkt.3 uchwały Nr XXII/297/13 z dnia 19 lutego 2013 r. zmieniającej uchwałę Nr XXXII/375/09 Sejmiku Województwa Zachodniopomorskiego z dnia 15 września 2009 r. w sprawie obszarów chronionego krajobrazu (Dz. Urz. Zacho. z 2013, poz.1368), która weszła w życie z dniem 12 kwietnia 2013r.; ze zmianą wprowadzoną przez § 1 pkt. 6 i pkt.7 uchwały Nr XXVI/361/13 z dnia 25 czerwca 2013 r. zmieniającej uchwałę Nr XXXII/375/09 Sejmiku Województwa Zachodniopomorskiego z dnia 15 września 2009 r. w sprawie obszarów chronionego krajobrazu (Dz. Urz. Zacho. z 2013, poz.2753), która weszła w życie z dniem 6 sierpnia 2013r.

		Powiat Świdwiński: gminy Brzeżno, Połczyn Zdrój, Świdwin		wdrażanie programów reintrodukcji i restytucji rzadkich i zagrożonych gatunków zwierząt, roślin i grzybów bezpośrednio związanych z ekosystemami wodnymi.
11.	Okolice Polanowa	Powiat Koszaliński: gmina Polanów	1.992,4*	1) w zakresie ochrony ekosystemów leśnych - prowadzenie racjonalnej gospodarki leśnej polegającej na zachowaniu różnorodności biologicznej siedlisk, 2) w zakresie ochrony nieleśnych ekosystemów lądowych - dostosowanie zabiegów agrotechnicznych do wymogów zbiorowisk roślinnych i zasiedlających je gatunków fauny, zachowanie śródpolnych torfowisk, zabagnień, podmokłości, oczek wodnych oraz sprzyjanie ograniczaniu ich sukcesji, 3) w zakresie ochrony ekosystemów wodnych - zachowanie i ochrona zbiorników wodnych wraz z pasem roślinności okalającej, ograniczanie zabudowy na skarpach wysoczyznowych, zapewnianie swobodnej migracji fauny w ciekach wodnych, wdrażanie programów reintrodukcji i restytucji rzadkich i zagrożonych gatunków zwierząt, roślin i grzybów bezpośrednio związanych z ekosystemami wodnymi.
12.	Dolina Radwi	Powiat Koszaliński: gminy Manowo, Świeszyno	3.560,0	
13.	Okolice Żydowo-Biały Bór	Powiat Koszaliński: gminy Bobolice, Polanów; Powiat Szczecinecki: gmina Biały Bór	12.350,0	
14.	Jeziora Szczecineckie	Powiat Szczecinecki: miasto Szczecinek, gminy: Biały Bór, Szczecinek	17.619,1	
15.	Okolice Kalisza Pomorskiego	Powiat Drawski: gmina Kalisz Pomorski	2.246,6*	

* powierzchnie obszarów chronionego krajobrazu obliczone na podstawie danych wektorowych przebiegu granic powstałych w wyniku wektoryzacji rastra mapy ewidencyjnej w skali 1:5 000

Nazwy, położenie, obszar i ustalenia dotyczące czynnej ochrony ekosystemów obszarów chronionego krajobrazu położonych na terenie województwa zachodniopomorskiego.

Lp.	Nazwa	Położenie	Obszar (ha)	Ustalenia dotyczące czynnej ochrony ekosystemów
1.	Pas Pobrzeża na zachód od Ustki	Powiat Sławieński: gmina Postomino	6.189,0*	1) w zakresie ochrony ekosystemów leśnych - prowadzenie racjonalnej gospodarki leśnej polegającej na zachowaniu różnorodności biologicznej siedlisk, 2) w zakresie ochrony nieleśnych ekosystemów lądowych - dostosowanie zabiegów agrotechnicznych do wymogów zbiorowisk roślinnych i zasiedlających je gatunków fauny, zachowanie śródpolnych torfowisk, zabagnień, podmokłości, oczek wodnych oraz sprzyjanie ograniczaniu ich sukcesji, 3) w zakresie ochrony ekosystemów wodnych - zachowanie i ochrona zbiorników wodnych wraz z pasem roślinności okalającej, ograniczanie zabudowy na skarpach wysoczyznowych, zapewnianie swobodnej migracji fauny w ciekach wodnych, wdrażanie programów reintrodukcji i restytucji rzadkich i zagrożonych gatunków zwierząt, roślin i grzybów bezpośrednio związanych z ekosystemami wodnymi.
2.	Koszaliński Pas Nadmorski	Powiat Kołobrzeski: miasto Kołobrzeg, gminy Dygowo, Kołobrzeg, Ustronie Morskie; Powiat Koszaliński: miasto Koszalin, gminy Będzino, Mielno, Koszalin, Sianów, Manowo; Powiat Sławieński: miasto Darłowo, gmina Darłowo	36.229,0	

* powierzchnie obszarów chronionego krajobrazu obliczone na podstawie danych wektorowych przebiegu granic powstałych w wyniku wektoryzacji rastra mapy ewidencyjnej w skali 1:5 000

¹¹ Zmieniony przez § 1 pkt.5 uchwały Nr XLIV/518/10 z dnia 14 września 2010 r. w sprawie zmiany uchwały Nr XXXII/375/09 Sejmiku Województwa Zachodniopomorskiego z dnia 15 września 2009 r. w sprawie obszarów chronionego krajobrazu (Dz. Urz. Zacho. z 2010, nr 113, poz.2090), która weszła w życie z dniem 27 listopada 2010r.; ze zmianą wprowadzoną przez § 1 pkt.4 uchwały Nr XXII/297/13 z dnia 19 lutego 2013 r. zmieniającej uchwałę Nr XXXII/375/09 Sejmiku Województwa Zachodniopomorskiego z dnia 15 września 2009 r. w sprawie obszarów chronionego krajobrazu (Dz. Urz. Zacho. z 2013, poz.1368), która weszła w życie z dniem 12 kwietnia 2013r.

Opis granic obszaru chronionego krajobrazu D (Choszczno-Drawno)

1. Granica obszaru biegnie od granicy gminy Drawno drogą lokalną na południowy zachód przez oddziały 10, 11, 12, 13, 14, 28, 29, 30, 31, 32, 56, 57, 58 i 59 i dochodzi do m. Dominikowo, tu przechodzi na drogę powiatową nr 2224Z Brzeziny - Barnimie i biegnie nią 450 m na południe i południowy zachód przechodząc na drogę powiatową nr 2236Z Chomętowo - Dominikowo, tą drogą biegnie na południowy zachód i po 850 m przechodzi na drogę powiatową nr 2233Z Żółwino - Drawno, którą biegnie na północny zachód przez m. Chomętowo - docierając do Drawna, 150 m za ogródkami działkowymi w Drawnie schodzi z drogi powiatowej na granicę miasta i biegnie nią około 1100 m, dalej biegnie na południowy zachód nieczynnym torem kolejowym Kalisz Pomorski - Choszczno, przecina drogę powiatową nr 2245Z Drawno - Barnimie i biegnie wzdłuż południowej części jeziora Dubie Południowe, po 2,8 km skręca na południowy zachód w oddz. 154 Nadl. Drawno obręb Drawno i biegnie w tym oddziale wzdłuż wschodniej części jeziora Krzywy Róg (Dubie Małe), potem 200 m na południe granicą oddz. 154 i 155 Nadl. Drawno obręb Drawno, a następnie drogą leśną na południowy zachód przez oddz. 155, 156, 157, 167, 168 Nadl. Drawno obręb Drawno i dalej w kierunku zachodnim - południową granicą oddz. 196, 197, i dalej jednocześnie granicą lasu - 198, 199 (przez m. Karpino) i 200 Nadl. Drawno obręb Kiełpino dalej skręca w kierunku południowym i biegnie wzdłuż wschodniej granicy oddz. 201 Nadl. Drawno obręb Kiełpino, dochodząc do drogi powiatowej nr 2226Z Recz - Kiełpino - Zieleniewo, drogą powiatową biegnie na północny zachód do m. Kiełpino (przecina nieczynny tor kolejowy Kalisz Pomorski - Choszczno i drogę wojewódzką nr 175 Drawsko Pomorskie - Kalisz Pomorski - Choszczno) po 120 m wkraczając na granicę z gminą Recz. Granicą gminy i jednocześnie drogą powiatową biegnie około 500 m na północny zachód po czym wkracza na teren gminy Recz, tą samą drogą powiatową granica obszaru biegnie wciąż na północny zachód docierając do m. Lubieniów, w mieście skręca i biegnie około 200 m na wschód, a następnie około 2 km na północ - najpierw drogą lokalną, a następnie gruntową - do granicy lasu, od granicy lasu biegnie drogą leśną przez oddz. 84 Nadl. Drawno obręb Kiełpino docierając do drogi lokalnej Grabowiec - Święciechów, którą podąża na wschód - przez m. Kraśnik i dalej 800 m do granicy lasu i tu drogą leśną będącą jednocześnie północną granicą oddz. 79, 78 i 77m i 76 Nadl. Drawno obręb Kiełpino, w

¹² Zmieniony przez § 1 pkt.3 uchwały Nr V/43/11 z dnia 8 marca 2011 r. zmieniającej uchwałę Nr XXXII/375/09 Sejmiku Województwa Zachodniopomorskiego z dnia 15 września 2009 w sprawie obszarów chronionego krajobrazu. (Dz. Urz. Zacho. z 2011, nr 45,poz.798), która weszła w życie z dniem 26 kwietnia 2011r; ze zmianą wprowadzoną przez § 1 pkt.5 uchwały nr XXII/297/13 z dnia 19 lutego 2013 r. zmieniającej uchwałę Nr XXXII/375/09 Sejmiku Województwa Zachodniopomorskiego z dnia 15 września 2009 r. w sprawie obszarów chronionego krajobrazu (Dz. Urz. Zacho. z 2013, poz.1368), która weszła w życie z dniem 12 kwietnia 2013r.; ze zmianą wprowadzoną przez § 1 pkt. 8 uchwały nr XXVI/361/13 z dnia 25 czerwca 2013 r. zmieniającej uchwałę Nr XXXII/375/09 Sejmiku Województwa Zachodniopomorskiego z dnia 15 września 2009 r. w sprawie obszarów chronionego krajobrazu (Dz. Urz. Zacho. z 2013, poz.2753), która weszła w życie z dniem 6 sierpnia 2013r.

północno-wschodnim narożniku oddz. 76 wkracza na granicę gmin Recz i Drawno i biegnie nią 1,6 km na południe, w południowo-zachodnim narożniku oddz. 89 Nadl. Drawno obręb Kiełpino wkracza na teren gminy Drawno i biegnie drogą lokalną na południowy wschód przez oddz. 99, 108, 126 i 143 Nadl. Drawno obręb Kiełpino dochodząc do granicy miasta Drawno, teraz granica obszaru biegnie 3 km - w kierunku północno-wschodnim wzdłuż granicy miasta - docierając do drogi powiatowej 2233Z Żółwino - Drawno, którą biegnie 250 m na północ, a następnie skręca na drogę powiatową nr 2244Z Drawno - Roścín i biegnie nią na północ w kierunku m. Roścín, przed Roścínem granica obszaru schodzi z drogi powiatowej i skręca na północ na drogę lokalną (oddz. 87A Nadl. Drawno obręb Drawno) i biegnie po granicy lasu i jednocześnie oddz. 87A i na zachód 69 Nadl. Drawno obręb Drawno, wkracza do lasu i biegnie tą samą drogą na zachód przez oddz. 69, 59 i 60 Nadl. Drawno obręb Drawno, w oddz. 60 skręca na północny wschód i biegnie drogą leśną przez oddz. 60, 59, 45, 44, 43, 31, 30 i w 17 Nadl. Drawno obręb Drawno dochodzi do drogi krajowej nr 10 Szczecin - Wałcz, dalej podąża drogą krajową na południowy zachód - mija od południa m. Żółwino, przecina drogę powiatową nr 2233Z Żółwino - Drawno i dalej na zachód po 1,9 km wkracza na teren gminy Recz, od granicy gmin biegnie jeszcze 1,9 km drogą krajową na zachód, by w północno-wschodnim narożniku oddz. 44c Nadl. Drawno obręb Kiełpino skręcić na południe na drogę lokalną Głębokie - Nętkowo, drogą tą dociera do m. Nętkowo, a tu do drogi powiatowej nr 2227Z Grabowiec - Nętkowo, którą biegnąc na południowy zachód dociera do m. Grabowiec, tu przechodzi na drogę powiatową nr 22263Z Recz - Zieleniewo i biegnie nią na zachód i północny zachód w kierunku m. Recz, po 800 m wkracza na teren miasta i biegnie tą drogą jeszcze 1,7 km, po czym skręca i biegnie 1,7 km na południe i południowy wschód drogą lokalną prowadzącą do m. Lubieniów, potem 600 m na południowy zachód do granicy miasta, granicą miasta biegnie w tym samym kierunku jeszcze 500 m, po czym w południowo-zachodnim narożniku oddz. 50p Nadl. Choszczno obręb Choszczno ponownie wkracza na teren gminy Recz, dochodzi do drogi lokalnej Recz - Suliszewo i biegnie nią 3,2 km na południe - mija od wschodu m. Jarostowo i dochodzi do drogi powiatowej nr 2225Z Pamięcin - Lubieniów, drogą powiatową biegnie na południe przez m. Pamięcin i dalej na południe do drogi powiatowej nr 2222Z Recz - Suliszewo - Zieleniewo, którą przecina, stąd podąża drogą lokalną na południe przez oddz. leśny 85 Nadl. Choszczno obręb Choszczno - na granicy lasu przechodzi na teren gminy Choszczno, od granicy lasu granica obszaru biegnie drogą gruntową na południowy zachód stykając się z południową granicą oddz. 87i Nadl. Choszczno obręb Choszczno i dochodzi w południowo-wschodnim narożniku oddz. 95 Nadl. Choszczno obręb Choszczno do drogi wojewódzkiej nr 175 Drawsko Pom. - Kalisz Pom. - Choszczno, przecina drogę wojewódzką i biegnie teraz na południe drogą powiatową nr 2220Z Pomień - Rzecko do m. Rzecko, w mieście biegnie około 0,7 km drogą powiatową na zachód, a następnie skręca na południe w drogę lokalną - w kierunku m. Raduń - i biegnie nią 150 m dochodząc do rzeki Wardynka, teraz biegnie około 1,2 km na północny zachód - wzdłuż rzeki Wardynka, przecina drogę wojewódzką nr 175 Drawsko Pom. - Kalisz Pom. - Choszczno, dalej na północny zachód wzdłuż zachodniej granicy oddz. 93 Nadl. Choszczno obręb Choszczno - dochodzi do drogi powiatowej nr 2221Z Chelpa - Korytowo i biegnie nią 730 m na południe dochodząc ponownie do drogi wojewódzkiej nr 175, drogą wojewódzką biegnie 220 m na zachód, po czym skręca na północny zachód i podąża 900 m do granicy lasu drogą lokalną w kierunku m. Radlice, dalej

biegnie tą samą drogą lokalną przez las w oddz. 123 Nadl. Choszczno obręb Choszczno dochodząc do rzeki Stobnica, od tego miejsca granica biegnie na północ zachodnim brzegiem rzeki Stobnica dochodząc do oddz. 119 Nadl. Choszczno obręb Choszczno, tu opuszcza rzekę i biegnie w kierunku północno-zachodnim wzdłuż południowej i zachodniej granicy oddz. 118 i 117 Nadl. Choszczno obręb Choszczno dochodząc do drogi wojewódzkiej nr 151 Świdwin - Gorzów Wlkp., drogą wojewódzką biegnie około 300 m na północny wschód, po czym skręca na zachód i biegnie granicą lasu i jednocześnie południową granicą oddz. 114 i 115 Nadl. Choszczno obręb Choszczno, od południowo-zachodniego narożnika oddz. 115 granica biegnie około 200 m drogą gruntową na zachód - dochodząc do drogi powiatowej nr 2201Z Pławie - Witoszyn dochodząc nią do m. Straszewo, w Stradzewie schodzi z drogi powiatowej i biegnie na południowy zachód drogą gruntową, którą biegnie 350 m do granicy lasu (oddz. 124 Nadl. Choszczno obręb Choszczno) - otacza ten oddział od wschodu, południa i zachodu - powracając na tą samą drogę gruntową, którą podąża jeszcze 750 m na zachód docierając do granicy lasu, potem skręca na południe i biegnie drogą leśną będącą wschodnią granicą oddz. 128 Nadl. Choszczno obręb Choszczno (wzdłuż wschodniej i południowej części jeziora Stradzewskiego), a następnie na zachód wzdłuż południowej części tego jeziora i dalej na zachód wzdłuż południowej części jeziora Sulinowskiego przez oddz. 128, 129 i 130 Nadl. Choszczno obręb Choszczno, w oddz. 130 biegnie przez 100 m na północ drogą lokalną Sławęcín - Sulino, następnie skręca na zachód i biegnie około 300 m drogą leśną - docierając do drogi powiatowej nr 1767Z. Granica powiatu - Pakość, drogą powiatową biegnie najpierw 130 m na zachód i dalej na północ docierając do m. Sławęcín, tutaj dociera do drogi powiatowej nr 2201Z Pławie - Witoszyn i biegnie nią na zachód do m. Radaczewo, w Radaczewie biegnie 150 m na zachód drogą lokalną w kierunku m. Zaolzie, po czym skręca i biegnie 850 m drogą lokalną na północny zachód do granicy lasu i dalej po granicy lasu i jednocześnie oddziałów 152 i 153 Nadl. Choszczno obręb Choszczno - docierając do drogi wojewódzkiej nr 160 Suchań - Piasecznik - Choszczno, drogą wojewódzką podąża na południowy zachód przez m. Zaolzie do m. Piasecznik i dalej jeszcze około 2,3 km na południowy wschód do granicy gmin Choszczno i Dolice (oddz. 279 Nadl. Choszczno obręb Choszczno), dalej granica obszaru biegnie wzdłuż granicy gmin - na zachód (wzdłuż północnej części jeziora Gardzko), 500 m na południowy zachód drogą wojewódzką nr 122 Krajnik Dolny - Piasecznik, i na północ (przecina drogę powiatową nr 1711Z Stargard Szczec. - Piasecznik) - do punktu styku granic gmin Choszczno, Dolice i Suchań (rzeka Ina), od tego miejsca biegnie wzdłuż granicy gmin Choszczno i Suchań i jednocześnie wzdłuż północnego brzegu rzeki Iny - na wschód (przecina drogę wojewódzką nr 160 Suchań - Choszczno, następnie drogę powiatową nr 1767Z Granica powiatu - Pakość), na wysokości m. Straszewo wkracza na teren gminy Recz i biegnie ciągle na wschód granicą z gminą Suchań, od oddz. 32 Nadl. Choszczno obręb Choszczno granicy obszaru chronionego krajobrazu nie wytycza już rzeka Ina, a tylko jeszcze przez 1,2 km biegnąca ku północy granica gmin, w północno-zachodnim narożniku oddz. 10 Nadl. Choszczno obręb Choszczno granica obszaru opuszcza granicę gmin i biegnie 650 m drogą gruntową na północny zachód docierając do drogi powiatowej nr 2203Z Sicko - Rybaki, a nią do m. Sicko, w Sicku skręca i biegnie drogą gruntową około 1 km na wschód do granicy lasu, a stąd na wschód drogą leśną po granicy lasu (północna granica oddz. 6 Nadl. Choszczno obręb Choszczno) i 150 m na północ (zachodnia granica oddz. 5a) -

dochodząc do drogi krajowej nr 10 Szczecin - Bydgoszcz, drogą krajową granica obszaru będzie 730 m na wschód w kierunku Recza, tuż przed Reczem skręca na północny zachód (w oddz. 3 Nadl. Choszczno obręb Choszczno) i podąża około 570 m drogą lokalną prowadzącą do m. Sokoliniec. Dalej granica odbija na północny wschód i będzie około 600 m drogą leśną (zachodnia część oddz. 3 Nadl. Choszczno obręb Choszczno), która poza lasem przechodzi w drogę gruntową, przecina tor kolejowy Stargard Szczec. - Kalisz Pomorski i dociera do m. Rybaki, tu przecina drogę powiatową nr 2203Z Sicks - Rybaki, będzie jeszcze 240 m drogą lokalną na północ, skręca na zachód i będzie 500 m, a następnie 230 m na południe ponownie wracając do drogi powiatowej nr 2203Z, drogą powiatową będzie na zachód i dociera ponownie do toru kolejowego Stargard Szczec. - Kalisz Pomorski w m. Sokoliniec, którym będzie na północny zachód do granicy gmin Recz i Dobrzany (na wysokości jeziora Sierakowo), następnie będzie granicą gmin - w kierunku północno-wschodnim (przecina drogę powiatową nr 1765Z Granica powiatu - Sulibórz i dalej drogę wojewódzką nr 151 Świdwin - Gorzów Wlkp.), od tego momentu będzie granicą gmin Recz i Kalisz Pomorski w kierunku południowo-wschodnim (m. in. wzdłuż południowej części jeziora Głębokie), południowo-zachodnim i wschodnim, w oddz. 32 Nadl. Drawno obręb Kiełpino granica obszaru ponownie wkracza na teren gminy Drawno i nadal będzie po granicy z gminą Kalisz Pomorski w kierunku wschodnim i północno-wschodnim (wzdłuż północnej części jezior Pańskie i Trzebuń), południowym (przecina drogę krajową nr 10 Szczecin - Bydgoszcz, dalej nieczynny tor kolejowy Choszczno - Kalisz Pomorski, drogę wojewódzką nr 175 Drawsko Pom. - Kalisz Pom. - Choszczno i drogę powiatową nr 2224Z Brzeziny - Barnimie) i znów wschodnim (wzdłuż północno-wschodniej części jeziora Dominikowo Duże) i dalej na wschód do oddz. 10 Nadl. Drawno obręb Dominikowo.

2. Jeżeli opis stanowi, że granica będzie drogą, torem kolejowym, rzeką, wzdłuż drogi, toru kolejowego, rzeki, rowu itp. oznacza to, że droga, tor kolejowy, rzeka, rów leżą poza obszarem chronionego krajobrazu.

Opis granicy obszaru chronionego krajobrazu "B" (Myślibórz)

1. Granica obszaru bierze początek na drodze wojewódzkiej nr 130 obręb Barnówko, gmina Dębno, na przedłużeniu zachodniej granicy działki nr 254 obręb Barnówko i dalej będzie tą drogą na wschód. Na przedłużeniu zachodniej granicy działki nr 252 obręb Barnówko skręca na północ, wzdłuż zachodniej granicy działek nr 249, 218, 610 obręb Barnówko oraz działki nr 152 obręb Dolsk i dochodzi do drogi powiatowej nr 2127Z. W tym miejscu skręca na wschód i będzie tą drogą, aż do skrzyżowania z drogą powiatową nr 2146Z. Następnie będzie na zachód drogą powiatową nr 2146Z do przedłużenia zachodniej granicy działki nr 581/3 obręb Dolsk, gdzie skręca na północ i będzie wzdłuż zachodniej granicy działek nr 581/3, 606, 581/1 obręb Dolsk, przecina działkę nr 595, a następnie wzdłuż południowej i zachodniej granicy działki nr 573 obręb Dolsk, zachodniej i północnej granicy działki nr 561 obręb Dolsk i zachodniej granicy działki nr 542/1 obręb Dolsk. Następnie skręca na wschód wzdłuż północnej granicy działek nr 542/1 i 541/2, przecina działkę nr 53, będzie wzdłuż północnej granicy działki nr 541/1 obręb Dolsk i dalej na północ wzdłuż zachodniej granicy działki nr 520 obręb Dolsk i na zachód wzdłuż południowej granicy działek nr 490 i 491/1 obręb Dolsk. Następnie skręca w kierunku północno-zachodnim, będąc wzdłuż działki drogowej nr 53 obręb Dolsk, aż do przedłużenia zachodniej granicy działki nr 422/1 obręb Dolsk i będzie dalej wzdłuż

północnej granicy tej działki, aż do działki drogowej nr 134/5 obręb Pszczelnik w gminie Myślibórz. Biegnie nią w kierunku północno-zachodnim do skrzyżowania z drogą krajową nr 23. W tym miejscu skręca w kierunku północno-wschodnim i biegnie drogą krajową nr 23, aż do południowo - zachodniej granicy działki drogowej nr 3 obręb Dalsze, gdzie skręca na wschód i biegnie tą działką, aż do skrzyżowania z drogą powiatową nr 2125Z. W tym miejscu skręca na północny-zachód i biegnie drogą powiatową nr 2125Z, aż do skrzyżowania z drogą krajową nr 23. Tu przecina działkę drogową nr 57 obręb Gryżyno i skręca na południowy-zachód wzdłuż działki drogowej nr 76 obręb Gryżyno i biegnie do skrzyżowania z działką drogową nr 80 obręb Gryżyno. Tu skręca w kierunku północno-zachodnim i biegnie działką drogową nr 80 obręb Gryżyno. Następnie ciągnie się wzdłuż południowej granicy działek nr 289/1 i 290/2 obręb Rościn i dalej w kierunku zachodnim działką drogową nr 201 obręb Rościn do skrzyżowania z działką drogową nr 264/1 obręb Rościn. W tym miejscu skręca w kierunku południowym wzdłuż działek drogowych nr 264/1 i 199/4 obręb Rościn. Na wysokości północnej granicy działki nr 199/2 obręb Rościn skręca na północny - zachód i biegnie wzdłuż drogi powiatowej 2119Z. Biegnie nią aż do skrzyżowania z działką drogową nr 292 obręb Rościn, gdzie skręca w kierunku południowym i biegnie wzdłuż tej działki, aż do skrzyżowania z działką drogową nr 290 obręb Rościn. W tym miejscu skręca w kierunku południowo-zachodnim i biegnie wzdłuż działek drogowych nr 290, 299, 289, przecina działkę drogową nr 288 i biegnie dalej wzdłuż działki drogowej nr 287 obręb Rościn, przecina działkę nr 67 obręb Chłopowo i dalej działką drogową nr 115 obręb Chłopowo, aż do skrzyżowania z działką drogową nr 19 obręb Chłopowo. Tu skręca na północ biegnąc wzdłuż działki drogowej nr 19, wzdłuż wschodniej granicy działki nr 20 oraz wzdłuż działki drogowej nr 16 obręb Chłopowo, aż do skrzyżowania z działką drogową nr 13 obręb Chłopowo, gdzie skręca w kierunku północno-zachodnim, biegnąc aż do skrzyżowania z działką drogową nr 14 obręb Chłopowo. Tu skręca w kierunku południowo-zachodnim biegnąc działką drogową nr 14 obręb Chłopowo aż do skrzyżowania z działką drogową nr 15 obręb Chłopowo. Biegnie tą działką w kierunku południowym aż do przedłużenia południowej granicy działki nr 5/4 obręb Chłopowo i dalej wzdłuż południowej granicy działek nr 5/4 i 5/1 obręb Chłopowo, przecina działkę drogową nr 17 obręb Chłopowo i w miejscu przedłużenia południowej granicy działki nr 285 obręb Chłopowo skręca w kierunku południowym. Biegnie dalej wschodnią granicą działek nr 298/1 i 311/1 obręb Chłopowo, aż do działki drogowej nr 15 obręb Chłopowo, gdzie skręca w kierunku południowym i biegnie wzdłuż tej działki aż do skrzyżowania z drogą powiatową nr 2122Z. W tym miejscu skręca w kierunku północno-zachodnim wzdłuż drogi powiatowej nr 2122Z i biegnie nią aż do przedłużenia południowej granicy działki nr 287 obręb Chłopowo. Skręca tu na północ i biegnie po granicy gminy Myślibórz, dochodząc do południowego brzegu Jeziora Dobrowolskiego (działka nr 250 obręb Golenice) i dalej podąża wciąż po granicy gminy w kierunku zachodnim, aż do miejsca przecięcia się granicy gminy z działką drogową nr 45 obręb Golczew. W tym miejscu granica gminy przestaje być granicą obszaru. Granica obszaru skręca natomiast na wschód i biegnie działkami drogowymi nr 45 obręb Golczew, 233, 232 obręb Golenice, aż do skrzyżowania z działką drogową nr 218/3 obręb Golenice. W tym miejscu skręca na północ biegnąc tą działką drogową, aż do skrzyżowania z drogą krajową nr 26. W tym miejscu skręca na wschód i biegnie wzdłuż tej drogi krajowej, aż do skrzyżowania z drogą powiatową nr 2106Z i biegnie dalej na północ drogą powiatową nr 2106Z, aż do skrzyżowania z działką drogową nr 247

obręb Golenice. Biegnie tą działką w kierunku północno-wschodnim aż do przedłużenia wschodniej granicy działki nr 228 obręb Golenice. Tutaj skręca na południowy-wschód wzdłuż północno-wschodniej i wschodniej granicy działki nr 228 obręb Golenice, dochodząc do wschodniego brzegu Jeziora Pacynowo (działka nr 249 obręb Golenice). Biegnie w kierunku południowym aż do przedłużenia północnej granicy działki nr 103/1 obręb Golenice i skręca na wschód. Biegnie wzdłuż północnej granicy działki nr 103/1 obręb Golenice i dalej na wschód wzdłuż działki drogowej nr 185 obręb Golenice, aż do skrzyżowania z działką drogową nr 184 obręb Golenice. Tu skręca w kierunku południowym i biegnie wzdłuż działek drogowych nr 184 i 182 obręb Golenice, aż do skrzyżowania z drogą krajową nr 26. W tym miejscu skręca w kierunku południowo-wschodnim i biegnie tą drogą do skrzyżowania z drogą powiatową nr 2107Z. Skręca tu w kierunku północno-wschodnim i biegnie dalej tą drogą aż do skrzyżowania z działką drogową nr 134 obręb Kruszwin. W tym miejscu skręca w kierunku północno-zachodnim, biegnąc wzdłuż działki drogowej nr 134 obręb Kruszwin i działką drogową nr 85 obręb Jezierzycze, aż do skrzyżowania z działką drogową nr 38 obręb Jezierzycze. W tym miejscu skręca w kierunku północnym i biegnie działkami drogowymi nr 38, 155, przecina działkę nr 150 i dalej biegnie działkami drogowymi 154, 16 obręb Jezierzycze. Przecina drogę wojewódzką nr 128 i biegnie dalej na północ działką drogową nr 8 obręb Jezierzycze, aż do przedłużenia południowej granicy działki nr 6/31 obręb Jezierzycze. W tym miejscu skręca na zachód wzdłuż południowej granicy działki nr 6/31 obręb Jezierzycze a następnie na północ, wzdłuż zachodniej granicy działki nr 6/31 obręb Jezierzycze. Następnie dochodzi do północnej granicy gminy Myślibórz, gdzie skręca na północny-wschód i biegnie wzdłuż granicy gminy Myślibórz, aż do przedłużenia wschodniej granicy działki nr 10 obręb Sitno. W tym miejscu granica gminy przestaje być granicą obszaru. Granica obszaru skręca zaś w kierunku południowym, biegnąc wzdłuż działek drogowych nr 9, 11, przecina działkę nr 6 i biegnie dalej wzdłuż działki drogowej nr 83/1 obręb Sitno, aż do skrzyżowania z działką drogową nr 86/5 obręb Sitno. Tutaj skręca, biegnąc na południe wzdłuż działek drogowych nr 86/5 i 86/32 obręb Sitno, następnie wzdłuż wschodniej granicy działek nr 86/44, 86/43, 86/46 obręb Sitno i północno-wschodniej granicy działki nr 113/37 obręb Sitno. Następnie skręca w kierunku wschodnim, biegnąc działkami drogowymi nr 113/24 i 117 obręb Sitno, aż do skrzyżowania dróg powiatowych nr 1565Z i 1556Z. Biegnie dalej drogą powiatową nr 1556Z, aż do przedłużenia północnej granicy działki nr 306 obręb Derczewo. W tym miejscu skręca na wschód i biegnie tak jak wschodnia granica gminy Myślibórz, aż do skrzyżowania z drogą krajową nr 3. W tym miejscu granica gminy przestaje być granicą obszaru. Granica obszaru skręca w kierunku południowym i biegnie tą drogą, aż do skrzyżowania z drogą krajową nr 26. Dalej biegnie na południowy-zachód wzdłuż drogi krajowej nr 26, aż do skrzyżowania z drogą powiatową nr 2114Z. Tu skręca i biegnie na południowy-wschód drogą powiatową nr 2114Z, aż do skrzyżowania z działką drogową nr 430/1 obręb Renice. W tym miejscu skręca na południe i biegnie wzdłuż działek drogowych nr 430/1 i 448 obręb Renice. Dalej prowadzi na południe działką drogową nr 1 obręb Ławy, aż do skrzyżowania z drogą wojewódzką nr 128. W tym miejscu skręca na zachód a w miejscu skrzyżowania drogi wojewódzkiej nr 128 z działką drogową nr 112 obręb Myśliborzyce skręca na południowy-zachód. Biegnie tą działką do skrzyżowania z działką nr 110 obręb Ławy (tory kolejowe). W tym miejscu skręca w kierunku wschodnim biegnąc wzdłuż działek nr 110, 406, 496, 500, 504, 333 obręb Ławy, aż do skrzyżowania z drogą powiatową nr 2124Z.

W tym miejscu skręca w kierunku południowo-wschodnim i biegnie wzdłuż tej drogi do skrzyżowania z działką nr 648 obręb Trzcinna (tory kolejowe) w gminie Nowogródek Pomorski. Tu skręca w kierunku południowym i biegnie wzdłuż działki nr 648 obręb Trzcinna (tory kolejowe), dochodząc do granicy tego obrębu i jednocześnie do granicy województwa zachodniopomorskiego. Następnie skręca wzdłuż południowo-zachodniej granicy działki nr 673/1 obręb Trzcinna i biegnie dalej wzdłuż południowej granicy województwa, aż do przedłużenia północnej granicy działki nr 570/4 obręb Dolsk w gminie Myślibórz. Tu granicą obszaru przestaje być granica województwa. Staje się nią wschodnia granica działki nr 570/4 obręb Dolsk. W miejscu skrzyżowania się granicy tej działki z działką drogową nr 271 obręb Dolsk, granica skręca na wschód i biegnie wzdłuż południowej granicy działki nr 265 obręb Dolsk, aż do granicy województwa zachodniopomorskiego, która znowu staje się granicą obszaru. Granica obszaru biegnie od tego punktu, aż do przedłużenia zachodniej granicy działki nr 254 obręb Barnówko w gminie Dębno, gdzie granicą obszaru przestaje być granica województwa, a staje się nią zachodnia granica działki nr 254 obręb Barnówko. Następnie granica dochodzi do styku z drogą wojewódzką nr 130, będącą jednocześnie początkiem przebiegu granicy obszaru.

2. Jeżeli opis stanowi, że granica biegnie wzdłuż drogi lub działki drogowej oznacza to, że droga lub działka drogowa leżą poza obszarem chronionego krajobrazu.

Opis granic obszaru chronionego krajobrazu E (Korytnica Rzeka)

1. Granica obszaru biegnie od punktu na granicy oddz. 22 i 21 Nadl. Drawno obręb Dominikowo na drodze leśnej, z tego miejsca biegnie na północ, a potem na wschód i znów na północ wzdłuż granicy z gminą Kalisz Pomorski dochodząc do oddz. 269 Nadl. Kalisz Pomorski obręb Kalisz Pomorski, od południowo-wschodniego narożnika tego oddziału biegnie wzdłuż granicy z gminą Tuczo na wschód, na północ, na południowy wschód, na zachód i w końcu w kierunku południowym dochodząc do oddz. 13 Nadl. Głusko obręb Głusko, w oddziale tym schodzi z granicy gmin i wkracza na drogę lokalną łączącą m. Krępa i Nowa Korytnica, drogą tą podąża na zachód - najpierw przez oddziały 13,14,15, następnie południową granicą oddziałów 16,17,18 i 19 i dalej przez oddziały 27 i 28 Nadl. Głusko obręb Głusko dochodząc do m. Nowa Korytnica, z Nowej Korytnicy granica obszaru biegnie około 1200 m na południe drogą leśną przez oddziały 28, 35, 40 Nadl. Głusko obręb Głusko i dalej na południowy zachód przez oddz. 41 i 42 Nadl. Głusko obręb Głusko, 112 Nadl. Drawno obręb Dominikowo, 49, 50, 57, 58 Nadl. Głusko obręb Głusko, 147 Nadl. Drawno obręb Dominikowo, 66, 67 Nadl. Głusko obręb Głusko, od południowej granicy oddz. 67 biegnie na wschód północną granicą oddz. 80, 79, 78 i 77 Nadl. Głusko obręb Głusko, skręca na południe i biegnie wschodnią granicą oddz. 77 i 87, w oddz. 87 schodzi na drogę leśną i biegnie nią 390 m na zachód do zachodniej granicy tego oddziału i znów na południe wschodnią granicą oddz. 88 i 99, od południowo-wschodniego narożnika oddz. 99 podąża na północny zachód południową granicą oddz. 99, 100, 101, 102, 103, 104 i 105 Nadl. Głusko obręb Głusko, tu wkracza na drogę leśną i biegnie nią na południe w oddz. 117, 132 (skręca na południowy wschód) i 131 Nadl. Głusko obręb Głusko, z oddz. 131 biegnie na wschód po południowej granicy oddz. 131, 130, 129, 128, 127 i 126, a od południowo-wschodniego narożnika oddz. 126 drogą leśną przez oddz. 142, 141, 140, 139, 138 (przecina drogę lokalną łączącą miejscowości Krępa Krajeńska i Głusko) 157 Nadl. Głusko obręb Głusko, dalej podąża drogą leśną na południowy zachód do północno-wschodniego narożnika oddz. 177 i wschodnią granicą tego oddziału,

w jego południowo-wschodnim narożniku łączy się z granicą gminy, wzdłuż której biegnie na północny zachód do oddz. 187 Nadl. Głusko obręb Głusko, w oddziale tym granica obszaru schodzi z granicy gminy i ponownie dochodzi do drogi powiatowej nr 2243Z Bogdanka - Stare Osieczno, którą biegnie na północ do miejscowości Bogdanka, gdzie przechodzi na drogę powiatową nr 2233Z Żółwino - Żółwino - Drawno - Dobiegniew, drogą tą biegnie około 900 m na północ do miejsca styku z drogą powiatową nr 2234Z Drawno - Konotop (oddz. 197 Nadl. Drawno obręb Dominikowo), w tym miejscu skręca na północny wschód i biegnie drogą leśną przez oddziały 197, 196, 186, 185, 184, 183, 182 i 181 Nadl. Drawno obręb Dominikowo, tu granica skręca na północny zachód i biegnie około 200 m drogą lokalną łączącą m. Sówka i Dominikowo (granicą pododdz. 181d), a następnie na północny wschód drogą leśną przez oddz. 181, 180, 179, 166, 165, 164, 163, 149, 148, 134, 133, 115, 114, 113, 90, 89, 66, 65 i 64 Nadl. Drawno obręb Dominikowo, w oddz. 64 dochodzi do drogi powiatowej nr 2237Z Niemieńsko - Nowa Korytnica, drogą powiatową biegnie 90 m na wschód do Nowej Korytnicy, skręca na północny zachód w drogę leśną i biegnie nią 190 m dochodząc do południowej granicy oddz. 37 Nadl. Drawno obręb Dominikowo, dalej biegnie na zachód południową granicą oddz. 37, 38 i 39 oraz na północny zachód drogą leśną przez oddz. 40, 41, 42, 43, 44, 20 i 21 Nadl. Drawno obręb Dominikowo - do punktu wyjściowego.

2. Jeżeli opis stanowi, że granica biegnie drogą, torem kolejowym, rzeką, wzdłuż drogi, toru kolejowego, rzeki, rowu itp. oznacza to, że droga, tor kolejowy, rzeka, rów leżą poza obszarem chronionego krajobrazu.

Opis granic obszaru chronionego krajobrazu A (Dębno-Gorzów)

1. Od punktu granicznego gminy Boleszkowice i Dębno na skrzyżowaniu drogi krajowej nr 31 i ciek wodnego granica obszaru biegnie na południowy zachód wzdłuż tego cieku przez oddziały leśne 86, 87, 88, 89, 108, 109, 110, 111 Nadleśnictwa Dębno Obrębu Namyslin wkraczając w oddziale 112 na utwardzoną drogę leśną, którą dochodzi do linii kolejowej Chojna - Mieszkowice - Kostrzyn, przekracza tę drogę kolejową i biegnie dalej utwardzoną drogą leśną przez oddziały leśne 113, 114 oraz drogą publiczną przez oddziały leśne 115, 116 Nadleśnictwa Dębno Obrębu Namyslin i dochodzi do drogi powiatowej nr 2138Z Kępno - Namyslin we wsi Namyslin, dalej biegnie tą drogą na południe do styku z drogą wojewódzką nr 127 Granica Państwa - Porzecze - Chwarszczany - Dębno przechodzącą także przez wieś Namyslin, następnie tą drogą wojewódzką w kierunku zachodnim i północno - zachodnim przez Namyslin do wsi Porzecze, od wsi Porzecze w kierunku południowo - wschodnim, przechodząc przez tę miejscowość, do styku z granicą obrębu geodezyjnego Chlewice, dalej w kierunku południowym, wzdłuż leśnej drogi, która przechodzi przez oddział leśny 85 Nadleśnictwa Dębno Obrębu Namyslin, stanowiącej wschodnią granicę Parku Krajobrazowego "Ujście Warty", następnie tą drogą w kierunku południowym do styku z drogą powiatową nr 2141Z Chlewice - Namyslin, potem wzdłuż tej drogi powiatowej, w kierunku południowym przez Chlewice dochodzi do koryta rzeki Myśli, przechodzi przez rzekę i biegnie w kierunku południowym i wschodnim wzdłuż drogi leśnej przechodzącej przez oddział leśny 141 Nadleśnictwa Dębno Obrębu Namyslin, stanowiącej jednocześnie granicę obrębu geodezyjnego Namyslin, dalej tą drogą w kierunku południowym dochodzi do południowej granicy oddziału leśnego 141 Nadleśnictwa Dębno Obrębu Namyslin, od tego punktu przebiega w kierunku północno - wschodnim i wschodnim, wzdłuż południowych granic

oddziałów leśnych 141, 140, 139, 138 Nadleśnictwa Dębno Obręb Namyślin, następnie w kierunku północnym drogą leśną utwardzoną przechodzącą przez pododdział leśny 138 c i oddziały leśne 137, 136 Nadleśnictwa Dębno Obręb Namyślin i dochodzi do drogi powiatowej nr 2142Z Namyślin - Kaleńsko - Kostrzyn, dalej w kierunku północnym wzdłuż tej drogi dochodzi do drogi publicznej przechodzącej przez oddział leśny 135 Nadleśnictwa Dębno Obręb Namyślin, tą drogą, biegnie w kierunku południowo - wschodnim przechodząc przez oddział leśny 135 i dalej drogą leśną utwardzoną przez oddziały leśne 157, 156, 172, 171, 170, 186 Nadleśnictwa Dębno Obręb Namyślin do styku z drogą kolejową relacji Mieszkowice - Kostrzyn, wzdłuż tej drogi kolejowej, w kierunku południowym, dochodzi do drogi leśnej przechodzącej przez oddział leśny 217 Nadleśnictwa Dębno Obręb Namyślin, dalej tą drogą biegnie przez oddział leśny 217, 216, 229, 228 i dochodzi do południowej granicy oddziału leśnego 228 Nadleśnictwa Dębno Obręb Namyślin będącej jednocześnie granicą gminy Boleszkowice jak i województwa zachodniopomorskiego, następnie biegnie tą granicą w kierunku północnym do styku z granicą gminy Dębno, od tego miejsca biegnie w kierunku wschodnim, po północnej granicy oddziału leśnego 226 Nadleśnictwa Dębno Obręb Namyślin i dochodzi do publicznej drogi we wsi Bucze, tą drogą w kierunku północnym do wsi Chwarszczany stykając się z drogą krajową nr 31 Szczecin - Gryfino - Chojna - Sarbinowo i wkraczając ponownie na teren gminy Boleszkowice, we wsi Chwarszczany granica biegnie drogą krajową nr 31 Szczecin - Gryfino - Chojna - Sarbinowo w kierunku północnym i styka się z drogą wojewódzką nr 127 Granica Państwa - Porzecze - Chwarszczany - Dębno, dalej tą drogą wojewódzką granica biegnie na północ około 300m, dochodząc do utwardzonej drogi, którą biegnie w kierunku wschodnim i północnym do styku z granicą gminy Boleszkowice i Dębno, po czym wkracza ponownie na teren gminy Dębno, od granicy gminy biegnie na wschód po granicy oddziałów leśnych 357 i 358 Nadleśnictwa Dębno Obręb Dębno dochodząc do drogi powiatowej nr 2139Z Dargomyśl - Cychry - Kamień Mały, dalej tą drogą powiatową na południowy wschód do styku z granicą lasu, następnie skręca na wschód i biegnie po południowej granicy lasu oddziałami leśnymi 356, 355 Nadleśnictwa Dębno Obręb Dębno do styku z rowem przebiegającym od strony północnej za wsią Cychry, następnie wzdłuż tego rowu na wschód do styku z drogą powiatową nr 2135Z Dębno - Cychry - Dąbroszyn i dalej po tej drodze w kierunku północnym przekraczając linię kolejową relacji Kostrzyn - Dębno, następnie po linii oddziałowej od północnej strony oddziałów leśnych 392, 391, 390, 389, 388, 387, 386, 385, 384, 383, 382, 381, 380, 379 Nadleśnictwa Dębno Obręb Dębno i dochodzi do granicy gmin Dębno i Witnica, będącej jednocześnie granicą województwa zachodniopomorskiego i lubuskiego, potem po granicy województwa do styku z północną granicą obrębu geodezyjnego Mostno, od tego skręca na zachód i biegnie rzeczką Ścinawicą dochodząc do rzeki Myśli, a następnie wzdłuż koryta Myśli w kierunku północnym do mostu na drodze powiatowej 2128Z PKP Barnówko-Mostno, a dalej po tej drodze w kierunku północno - zachodnim do styku z drogą krajową nr 92 Myślibórz - Sarbinowo, następnie wzdłuż tej drogi krajowej w kierunku północno - wschodnim przez miejscowości Barnówko, Ostrowiec do styku z drogą powiatową 2146Z Warnice-Dolsk i dalej na północ tą drogą powiatową, a następnie na zachód drogą powiatową 2130Z Dyszno-Różańsko do linii kolejowej relacji Myślibórz-Dębno-Kostrzyn, dalej biegnie na południowy-zachód wzdłuż linii kolejowej do granicy lasu w oddziale 497 Nadleśnictwa Różańsko i dalej wzdłuż granicy kompleksu leśnego

Nadleśnictwa Róžańsko w oddziałach 497 i 524 do drogi leśnej przechodzącej przez oddziały 549 i 550 Nadleśnictwa Róžańsko do styku z drogą kolejową relacji Kostrzyn - Dębno, następnie w kierunku południowym wzdłuż tej drogi kolejowej do punktu styku z drogą powiatową nr 2129Z Krężelin - Dyszno - Ostrowiec, tą drogą powiatową w kierunku zachodnim i północnym do granicy lasu w północno - wschodnim krańcu oddziału leśnego 84 Nadleśnictwa Dębno Obrębu Dębno, następnie wzdłuż wschodniej granicy kompleksu leśnego po oddziałach 85,62,38 Nadleśnictwa Dębno obrębu Dębno i 536, 533, 508, 474, 437 Nadleśnictwa Róžańsko do styku z drogą powiatową nr 2146Z Warnice - Róžańsko - Dolsk, dalej tą drogą w kierunku wschodnim i dochodzi do drogi powiatowej nr 1384Z Trzcianko - Warnice Smolnica, którą biegnie w kierunku południowym do styku z leśną drogą w oddziale leśnym 34 Nadleśnictwa Dębno Obrębu Dębno, dalej na wschód wzdłuż tej drogi przechodzącej przez oddziały leśne 34, 33, 32, 31, 30, 47, 46, 45, 68, 90, 89 do styku z drogą leśną w oddziale 110 Nadleśnictwa Dębno Obrębu Dębno, tą drogą biegnie w kierunku zachodnim przez oddziały leśne 110, 111, 112 Nadleśnictwa Dębno Obrębu Dębno, następnie po granicy lasu w kierunku południowym wzdłuż zachodniej granicy oddziałów leśnych 112, 139, 171, 197, 216 do styku z granicą miasta Dębno w tym oddziale, dalej po wschodniej granicy miasta Dębno do styku z drogą kolejową relacji Myślibórz - Dębno - Kostrzyn w oddziale leśnym 296 Nadleśnictwa Dębno Obrębu Dębno, następnie biegnie tą drogą kolejową w kierunku południowym do styku z granicą miasta Dębno na rzece Myśli, następnie skręca na zachód i północny - zachód po granicy miasta dochodząc do drogi wojewódzkiej nr 127 Granica Państwa - Porzecze - Chwarszczany - Dębno, dalej na południowy zachód po tej drodze wojewódzkiej dochodząc do styku z granicą oddziału 323 Nadleśnictwa Dębno Obrębu Dębno i dalej północną granicą lasu do styku z rzeką Myślą, od tego miejsca z biegiem Myśli w kierunku zachodnim przekraczając drogę wojewódzką nr 92 na południowy - zachód od wsi Dargomyśl omija zabudowania wsi od strony zachodniej i wkracza na drogę gruntową skręcając na południowy zachód i biegnie tą drogą do drogi krajowej nr 31 Szczecin - Gryfino - Chojna - Sarbinowo będącej jednocześnie granicą gminy Dębno i Boleszkowice, następnie na północny - zachód wzdłuż drogi krajowej 31 po granicy gmin do miejsca styku z ciekim wodnym w oddziale leśnym 86 Nadleśnictwa Dębno Obrębu Dębno, w tym miejscu wkracza na teren gminy Boleszkowice.

2. Jeżeli opis stanowi, że granica biegnie drogą, torem kolejowym, rzeką, wzdłuż drogi, toru kolejowego, rzeki, rowu itp. oznacza to, że droga, tor kolejowy, rzeka, rów leżą poza obszarem chronionego krajobrazu.

Opis granic obszaru chronionego krajobrazu F (Bierzwnik)

1. Granica Obszaru bierze początek w oddziale leśnym 279 Nadl. Drawno obręb Drawno w miejscu rozwidlenia drogi lokalnej prowadzącej z m. Barnimie na południe, od rozwidlenia tejże drogi granica biegnie jej odnogą (drogą lokalną) w kierunku południowo-zachodnim przez oddziały leśne 279, 280, 281, 302, 303, 304, 326, 327, 328, 352, 353, 354, 379 i 380 Nadl. Drawno obręb Drawno, w oddz. 380 dociera do wsi Żółwinko (Jelonek) skąd tą samą drogą lokalną biegnie na południowy wschód przez oddz. 380 i 399 Nadl. Drawno obręb Drawno, 73, 115 i 159 Nadl. Bierzwnik obręb Wygon, w oddz. 159 dociera do drogi lokalnej i jednocześnie granicy z gminą Bierzwnik, drogą lokalną biegnie na południowy zachód w kierunku m. Wygon po 120 m wkraczając na teren gminy Bierzwnik (w oddz. 160), dalej tą samą drogą lokalną biegnie na południe przez oddz. 160 i dalej po zachodniej granicy

oddz. 205 i 259 Nadl. Bierzwnik obręb Wygon, skręca na południowy zachód i wiodzie południową granicą oddz. 260, 261 i 262 Nadl. Bierzwnik obręb Wygon dochodząc do drogi powiatowej nr 2235Z Brzeziny - Wygon, drogą powiatową biegnie około 2,4 km na północny zachód, po czym w m. Dołżyna (Rykowisko) schodzi z drogi powiatowej, skręca na północny zachód i biegnie drogą lokalną przez oddz. 122, 123, 124, 82, 83, 84 i 40 Nadl. Bierzwnik obręb Wygon, w oddz. 40 biegnie przez 160 m po granicy z gminą Drawno, po czym wkracza na teren gminy Drawno, dalej tą samą drogą lokalną dociera do wsi Podlesie i biegnie na północ, po około 400 m skręca w drogę gruntową i biegnie nią 230 m na zachód, dalej droga gruntowa przechodzi w drogę leśną i biegnie przez oddziały 24 (wkracza na teren gminy Bierzwnik), i dalej oddz. 25, 26, 27, 28, 18, 19, 10 i 11 (Nadl. Bierzwnik obręb Wygon) w kierunku północno-zachodnim, w oddz. 11 dochodzi do drogi powiatowej nr 2226Z Recz - Zieleniewo i biegnie nią 1,7 km na południowy zachód, od zachodniego narożnika oddz. 20 Nadl. Bierzwnik obręb Wygon biegnie 1 km drogą gruntową (wąskim pasem lasu) w kierunku północno-zachodnim docierając do granicy z gminą Choszczno, po przekroczeniu granicy gmin biegnie 1,4 km tą samą drogą gruntową na północ i 900 m na północny zachód dochodząc do drogi powiatowej nr 2222Z Recz - Zieleniewo - Krzęcin i biegnie nią 2,5 km na północ i północny zachód (przez m. Kołki) do rozwidlenia dróg, gdzie skręca na zachód i biegnie drogą lokalną w kierunku m. Krzowiec, po 200 m przechodzi na inną drogę lokalną i wiodzie na zachód i północny zachód. Drogą tą biegnie 2,5 km dochodząc do drogi powiatowej nr 2223Z Suliszewo - Korytowo, biegnie nią 100 m na północ, przecina nieczynny tor kolejowy Kalisz Pomorski - Choszczno i biegnie drogą lokalną na północny zachód docierając do m. Rzecko, tutaj biegnie 600 m drogą powiatową nr 2220Z Pomień - Rzecko, od której odbija na południowy zachód i biegnie drogą lokalną przez stację kolejową Wardyń, dochodzi do drogi powiatowej nr 2221Z Chełpa - Korytowo i biegnie nią 2,4 km na wschód, dalej skręca na południe i biegnie na południowy wschód drogą gruntową wzdłuż zachodniej części jeziora Korytowo Duże dochodząc do drogi lokalnej prowadzącej do m. Raduń, drogą lokalną biegnie 160 m na wschód ponownie docierając do drogi powiatowej nr 2221Z Chełpa - Korytowo, którą biegnie 1,4 km na południe do drogi wojewódzkiej nr 160 Suchań - Choszczno, drogą tą biegnie na północny zachód przez m. Raduń i dalej na zachód do wschodniej części jeziora Żeńsko - tutaj skręca na południe na drogę powiatową nr 2228Z Smoleń - Krzęcin, którą biegnie 1,4 km do drogi powiatowej nr 2231Z St. Klukom - Słonice - Bierzwnik, drogą powiatową biegnie 2,3 km na południowy wschód i dochodzi do granicy z gminą Krzęcin, którą biegnie najpierw na północny, a potem południowy wschód, granicą gminy biegnie około 1350 m dociera do drogi lokalnej prowadzącej do m. Raduń, następnie na południowy wschód granicą lasu, po południowo-zachodniej granicy oddziałów 396, 397, 398, 402 i 404 Nadl. Choszczno obręb Choszczno, z oddz. 404s ponownie dochodzi do drogi powiatowej nr 2231Z St. Klukom - Słonice - Bierzwnik i biegnie nią 700 m na południowy wschód docierając do drogi powiatowej nr 2212Z Pełczyce - Krzęcin, tą drogą powiatową biegnie na zachód, przecina tor kolejowy Choszczno - Krzyż we wsi Słonice i dochodzi do m. Krzęcin, w Krzęcinie przechodzi na drogę powiatową nr 2228Z Smoleń - Krzęcin, którą biegnie 2,2 km na północny zachód, po czym skręca i biegnie drogami gruntowymi - 270 m na południowy zachód, a następnie 1700 m na północny zachód - dochodząc do m. Żeńsko i drogi powiatowej nr 2218Z Zamęcin - Zwierzyn - Żeńsko, którą biegnie 200 m na południowy zachód, dalej biegnie drogą lokalną około 1 km na południowy zachód

docierając do granicy lasu i dalej przez oddz. leśne 408 i 409 Nadl. Choszczno obręb Choszczno, a poza lasem 2,3 km na południe tą samą drogą lokalną docierając do m. Granowo, z Granowa granica biegnie na wschód wzdłuż drogi powiatowej nr 2212Z Pełczyce - Krzęcin docierając ponownie do Krzęcina, z Krzęcina granica obszaru biegnie 200 m na południe wzdłuż drogi powiatowej nr 2228Z Smoleń - Krzęcin i dalej na południowy wschód drogą powiatową nr 2222Z Recz - Zieleniewo - Krzęcin w kierunku m. Chłopowo, tuż przed Chłopowem granica obszaru skręca na zachód i biegnie 2,3 km drogą lokalną do Kolonii Chłopowo (Chłopowo Wybudowanie), tu ponownie dochodzi do drogi powiatowej nr 2228Z Smoleń - Krzęcin, którą biegnie 1,6 km na południe, po czym skręca na zachód na granicę lasu, teraz biegnie na południowy zachód granicą lasu i jednocześnie północną granicą oddziałów 68, 69, 98, 99, 100, 101, 102 i 103 Nadl. Bierzwnik obręb Bierzwnik i dalej na południe zachodnią granicą oddziałów 103 i 130 Nadl. Bierzwnik obręb Bierzwnik - przecina drogę powiatową nr 2158Z Płonno - Krzynki jednocześnie wkraczając na granicę z gminą Pełczyce, dalej biegnie na południowy zachód wzdłuż granicy z gminą Pełczyce - w oddziale leśnym 195 Nadl. Bierzwnik obręb Bierzwnik przecina drogę powiatową nr 2247Z Jarosławsko - Granica woj. (Lipie Góry), a w zachodnim krańcu oddz. 229 Nadl. Bierzwnik obręb Bierzwnik dochodzi do granicy województwa, granicą województwa biegnie w kierunku wschodnim (oddz. 229, 228, 227, 226, 225, 224, 223, 222, 221, 185, 184, 183, 182, 181, 180, 179, 178, 177, 176 Nadl. Bierzwnik obręb Bierzwnik) do wschodniej granicy oddz. 175 - gdzie dochodzi do granicy gmin Krzęcin i Bierzwnik, w oddz. 175 biegnie około 380 m na południowy wschód wzdłuż granicy gminy Bierzwnik docierając do północnej części jeziora Młyńskiego - tu schodzi z granicy gminy i podąża na północ i dalej południowy wschód granicą lasu i jednocześnie południową granicą oddziałów 146, 174, 210 i 265 Nadl. Bierzwnik obręb Bierzwnik, od południowej granicy oddz. 265 biegnie 1 km na południowy wschód drogą gruntową wzdłuż zachodniej części jeziora Górzno - dochodząc do m. Górzno i drogi powiatowej nr 2239Z Ostromęcko - Strzelce Krajeńskie, drogą powiatową granica obszaru biegnie 1,4 km na południowy zachód dochodząc do granicy gminy będącej jednocześnie granicą województwa i wzdłuż tej granicy biegnie na wschód do południowo-wschodniego narożnika oddz. 20 Nadl. Strzelce Krajeńskie obręb Strzelce Krajeńskie, tu schodzi z granicy województwa i biegnie drogą lokalną na północny wschód do m. Kolsk, w m. Kolsk biegnie około 400 m na północ drogą powiatową nr 2231Z St. Klukom - Słonice - Bierzwnik, dalej odbija na północny wschód i biegnie drogą gruntową, która po 1,2 km przechodzi w drogę leśną i biegnie południową granicą oddz. 306, 305, 304 i dalej na wschód przez oddz. 303, 302, 311, 310 i na południowy wschód 317, 316, 323 Nadl. Bierzwnik obręb Bierzwnik - ponownie dochodząc w południowo-wschodnim narożniku oddz. 324 do granicy województwa, wzdłuż granicy województwa granica obszaru biegnie około 3 km w kierunku wschodnim docierając do południowo-wschodniego narożnika oddz. 335 Nadl. Bierzwnik obręb Bierzwnik, tu schodzi z granicy i kieruje się na północ drogą leśną - wschodnia granica oddz. 335 i dalej przez oddz. 327, 320 aż do północno-wschodniego narożnika oddz. 313 Nadl. Bierzwnik obręb Bierzwnik na granicy lasu, tutaj droga leśna przechodzi w drogę gruntową i biegnie 750 m na północ do drogi wojewódzkiej nr 160 Suchań - Choszczno, drogą wojewódzką granica obszaru biegnie na północny zachód przez m. Jaglisko do Bierzwnika, w mieście opuszcza drogę wojewódzką i przechodzi na drogę lokalną biegnącą na północny zachód w kierunku m. Pławno - biegnie nią 5,4 km (wzdłuż północnej części jezior Kuchta i

Starzyce) docierając do granicy lasu (południowo-wschodniego narożnika oddz. 238 Nadl. Bierzwnik obręb Wygon, gdzie skręca na drogę gruntową i biegnie 650 m w kierunku zachodnim do drogi powiatowej nr 2222Z Recz - Zieleniewo - Krzęcin i biegnie tą drogą na północ (wzdłuż wschodniej części jeziora Kosino) do m. Pławno, omija od zachodu i północy m. Pławno i biegnie dalej drogą powiatową nr 2222Z na północny wschód do m. Zieleniewo, dalej granica omija miejscowość od zachodu (przecina drogę wojewódzką nr 160), od północy (przecina drogę powiatową nr 2222Z) oraz od wschodu i znów dochodzi do drogi wojewódzkiej nr 160, którą teraz biegnie na południowy wschód do południowo-zachodniego narożnika oddz. 362 Nadl. Bierzwnik obręb Wygon, w tym miejscu granica obszaru skręca na wschód i biegnie południową granicą oddz. 362, 361, 360, 359, 398 Nadl. Bierzwnik obręb Wygon i dalej granicą lasu i jednocześnie oddz. 397, 396, 395, 394, 393, 429in, 393omj i w południowo-zachodnim narożniku oddz. 393h dochodzi do drogi leśnej, którą biegnie na południowy wschód przez oddz. 392, 391 do 428g Nadl. Bierzwnik obręb Wygon i znów południową granicą oddz. 428 i 427 Nadl. Bierzwnik obręb Wygon, granicą oddz. 427 r. dociera do drogi powiatowej 2240Z Płoszkowo - Wygon i biegnie nią 250 m na północny wschód, po czym skręca na granicę lasu i biegnie na wschód południową granicą oddz. 458, na południe zachodnią granicą oddz. 457 i 472, teraz na zachód północną granicą oddz. 485 i tu przechodzi na drogę lokalną Breń - Lipinka, którą biegnie 1,6 km na południowy wschód przez oddz. 485, 484 i 491 - na granicy lasu dociera do granicy województwa, dalej granica obszaru wiedzie wzdłuż granicy województwa - na wschód, na północny zachód (wzdłuż zachodniej i północnej części jeziora Radęcino), potem znów na wschód, na północ (omija zachodnią część jeziora Ostrowiec), dalej na wschód (omija południową część jeziora Kołki) - dochodząc do drogi powiatowej nr 2233Z Żółwino - Drawno - Dobiegniew w południowo-wschodnim narożniku oddz. 335 Nadl. Bierzwnik obręb Wygon, tu opuszcza granicę województwa i dalej biegnie wspomnianą drogą powiatową na południe - przecina drogę powiatową nr 2240Z Płoszkowo - Wygon, w oddz. 193 schodzi z drogi i biegnie 200 m granicą województwa przechodząc na teren gminy Drawno, dalej znów biegnie na południe drogą powiatową nr 160 docierając do m. Załom i stąd drogą lokalną na północny zachód w kierunku m. Barnimie przez oddz. 62 Nadl. Bierzwnik obręb Wygon, 386, 369, 345, 321, 300 i 279 Nadl. Drawno obręb Drawno, od którego rozpoczyna się opis przebiegu granicy obszaru.

2. Jeżeli opis stanowi, że granica biegnie drogą, torem kolejowym, rzeką, wzdłuż drogi, toru kolejowego, rzeki, rowu itp. oznacza to, że droga, tor kolejowy, rzeka, rów leżą poza obszarem chronionego krajobrazu.

Przebieg granicy obszaru chronionego krajobrazu "Okolice Kalisza Pomorskiego"

1. Granica obszaru bierze początek w punkcie styku drogi wojewódzkiej nr 175 z drogą powiatową nr 1985Z (działka drogowa nr 8 obręb Kalisz Pomorski 3) i biegnie w kierunku północno-wschodnim i północnym wzdłuż drogi powiatowej nr 1985Z aż do skrzyżowania z drogą powiatową nr 1982Z (działka drogowa nr 172/1 obręb Giżyno). W tym miejscu granica skręca w kierunku wschodnim i biegnie wzdłuż drogi powiatowej nr 1982Z aż do styku tej drogi z wschodnią granicą gminy Kalisz Pomorski. Dalej granica biegnie w kierunku wschodnim, a następnie południowym wzdłuż granicy gminy Kalisz Pomorski aż do styku z drogą krajową nr 10 (działka drogowa nr 208 obręb Giżyno). W tym miejscu granica gminy przestaje być granicą obszaru, a granica obszaru skręca w kierunku

południowo-zachodnim biegnąc wzdłuż drogi krajowej nr 10 aż do styku z drogą powiatową nr 1983Z (działka drogowa nr 28/1 obręb Krężno 1). W tym miejscu granica skręca w kierunku południowym i biegnie wzdłuż drogi powiatowej nr 1983Z aż do przedłużenia południowej granicy działki nr 429 obręb Krężno 1, tu granica biegnie w kierunku zachodnim wzdłuż południowej granicy działek nr 429 obręb Krężno 1, 48 i 47 obręb Kalisz Pomorski 4; 1/2, 15, 14/2, 16/2, 20/2, 21/2 obręb Kalisz Pomorski 7; 160 i 158/3 obręb Kalisz Pomorski 6; 1/1, 1/2, 1/3, 1/4, 1/5, 1/6, 1/7 obręb Kalisz Pomorski 9. Następnie granica skręca w kierunku północnym i biegnie wzdłuż zachodniej granicy działek nr 1/7 obręb Kalisz Pomorski 9; 118, 109/4, 109/2, 109/1, 108, 107/4, 106/1, 101/1, 100, 99, 96, 98, 97, 96, 95/1, 90/6, 89, 90/1, 87/1 obręb Kalisz Pomorski 6; następnie podąża w kierunku północnym biegnąc wzdłuż zachodniej granicy działek nr 80/8, 80/7, 79, 78, 77, 76, 75/1 obręb Kalisz Pomorski 3. W tym miejscu granica skręca w kierunku wschodnim biegnąc wzdłuż północnej granicy działek nr 81, 83, 91, 100/30, 100/23, 100/24, 100/25, 100/26, 100/27, 100/28, 100/33, 101/1, 101/2, 102/2 obręb Kalisz Pomorski 3; następnie skręca w kierunku północnym, przecina drogę krajową nr 10 (działka drogowa nr 82 obręb Kalisz Pomorski 3) i biegnie dalej wzdłuż drogi wojewódzkiej nr 175 aż do punktu styku z drogą powiatową nr 1985Z, który stanowi początek opisu granicy.

2. Jeżeli opis stanowi, że granica biegnie wzdłuż drogi lub działki drogowej oznacza to, że droga lub działka drogowa leżą poza obszarem chronionego krajobrazu.

Przebieg granicy obszaru chronionego krajobrazu "Okolice Polanowa"

1. Granica obszaru bierze początek w gminie Polanów na styku drogi wojewódzkiej nr 208 z drogą wojewódzką nr 205 (na przedłużeniu północnej granicy działki nr 237 obręb Świerczyna) i biegnie w kierunku południowym wzdłuż drogi wojewódzkiej nr 205 aż do skrzyżowania z drogą wojewódzką nr 206 (działka drogowa nr 164 obręb Polanów 4). W tym miejscu granica skręca w kierunku wschodnim i biegnie wzdłuż drogi wojewódzkiej nr 206 aż do skrzyżowania z drogą powiatową nr 0409Z (działka drogowa nr 19/1 obręb Rzeczyca Wielka) i biegnie wzdłuż tej drogi powiatowej do skrzyżowania z drogą powiatową nr 0408Z (działka drogowa nr 23/1 obręb Rzeczyca Wielka). W tym miejscu granica skręca w kierunku północnym i biegnie wzdłuż drogi powiatowej nr 0408Z aż do przedłużenia wschodniej granicy działki nr 58 obręb Rochowo i biegnie w kierunku północnym wzdłuż wschodniej granicy działek nr 58, 57, 48/4, 48/3, 50, 48/1 obręb Rochowo; północno-wschodniej granicy działki nr 48/4 obręb Rochowo; wschodniej, północnej oraz zachodniej granicy działki nr 193 obręb Wielin. Następnie granica przecina działkę drogową nr 135/6 obręb Wielin i dochodzi do przedłużenia południowej granicy działki nr 11 obręb Wielin. W tym miejscu granica skręca w kierunku północno-zachodnim i biegnie wzdłuż północno-wschodniej granicy działek nr 11, 137, 19, 139/2, 66/1 obręb Wielin aż do przedłużenia zachodniej granicy działki nr 134/3 obręb Wielin i ciągnie się dalej wzdłuż wschodniej granicy działki nr 134/6 obręb Wielin w kierunku północnym aż do styku z drogą wojewódzką nr 208 (działka drogowa nr 130/1 obręb Wielin). W tym miejscu granica skręca w kierunku zachodnim i ciągnie się wzdłuż drogi wojewódzkiej nr 208 aż do punktu styku z drogą wojewódzką nr 205, który stanowi początek opisu granicy.

2. Jeżeli opis stanowi, że granica biegnie wzdłuż drogi lub działki drogowej oznacza to, że droga lub działka drogowa leżą poza obszarem chronionego krajobrazu.

Przebieg granicy obszaru chronionego krajobrazu "Jezioro Łętowskie oraz okolice Kępic"

1. Granica obszaru bierze początek na przedłużeniu zachodniej granicy działki nr 295 obręb Żukowo, gmina Sławno i biegnie w kierunku południowym wzdłuż zachodniej granicy działek nr 295, 299, 300/1, 300/2 obręb Żukowo i zachodniej granicy działek nr 360/1, 191/1, 282, 120/2, 120/1, 119/1, 118, 117, 278, 137/2, 137/3, 277, 145/2, 145/3, 330/1, 347/1, 361/1 obręb Łętowo oraz zachodniej i południowo-wschodniej granicy działki nr 18 obręb Łętowo, a następnie południowo-zachodnią granicą działki nr 26/4 obręb Łętowo. Od tego miejsca granica obszaru biegnie w kierunku północno-wschodnim i północnym wzdłuż granicy gminy Sławno będącej jednocześnie granicą województwa zachodniopomorskiego oraz pomorskiego, aż do przedłużenia północnej granicy działki nr 187 obręb Łętowo. W tym miejscu granica gminy i województwa przestaje być granicą obszaru, a granica skręca w kierunku zachodnim wzdłuż północnej granicy działek nr 187 i 188/1 obręb Łętowo; wschodniej i północnej granicy działki nr 181/1 oraz północnej granicy działki nr 182/1 i północnej i zachodniej granicy działki nr 183/1 oraz północnej granicy działek nr 454, 453, 452, 451, 450, 449, 448, 447, 446, 306 obręb Łętowo; następnie przecina działkę nr 318 i podąża dalej w kierunku zachodnim wzdłuż północnej granicy działek nr 305, 180/5, 180/4, 180/3, 180/1, 304, 179/3, 303, 205/7, 205/6, 205/5, 205/4, 205/3, 205/2, 206, 207 oraz północno-zachodniej i zachodniej granicy działki nr 511, zachodniej granicy działek nr 205/1, 185/17, 185/22, 185/19, 303, 203 obręb Łętowo. W tym miejscu granica skręca w kierunku południowo-zachodnim, przecinając działki nr 288 i 287 obręb Łętowo (Łącznik Jezioro Łętowskie-Wieprza) i podąża dalej północno-zachodnimi granicami działek 154/1, 154/2, 153, 152, 285 obręb Łętowo; następnie przecina działkę nr 278 i skręca w kierunku północno-zachodnim biegnąc wzdłuż północno-wschodniej granicy działek nr 238, 509, 236/1, 235, 185/11, 233, 504 oraz wschodniej granicy działki nr 232 obręb Łętowo. W tym miejscu granica skręca w kierunku północno-zachodnim i biegnie wzdłuż drogi powiatowej nr 0546Z aż do przedłużenia zachodniej granicy działki nr 295 obręb Żukowo, będącej jednocześnie początkiem przebiegu granicy obszaru chronionego krajobrazu.

2. Jeżeli opis stanowi, że granica biegnie wzdłuż drogi lub działki drogowej oznacza to, że droga lub działka drogowa leżą poza obszarem chronionego krajobrazu.

Przebieg granicy obszaru chronionego krajobrazu "Pas Pobrzeża na zachód od Ustki"

1. Granica obszaru bierze początek na przedłużeniu zachodniej granicy działki nr 261/1 obręb Rusinowo w gminie Postomino i biegnie wzdłuż zachodniej granicy gminy Postomino aż do styku z drogą powiatową nr 0526Z (działka drogowa nr 125/3 obręb Rusinowo). W tym miejscu granica obszaru skręca w kierunku północnym i biegnie wzdłuż drogi powiatowej nr 0526Z aż do przedłużenia wschodniej granicy działki nr 1/4 obręb Królewice. W tym miejscu granica skręca w kierunku północno-wschodnim i biegnie wzdłuż wschodniej granicy działki nr 1/4 obręb Królewice, południowej granicy działki nr 241 obręb Królewo, południowo-wschodniej granicy działek nr 8, 64 i 50 obręb Górsko do styku z drogą powiatową nr 0534Z (działka drogowa nr 80 obręb Górsko). W tym miejscu granica skręca w kierunku północno-zachodnim i biegnie wzdłuż tej drogi aż do przedłużenia południowej granicy działki nr 82 obręb Górsko; tu skręca w kierunku północno-wschodnim i ciągnie się wzdłuż południowo-wschodniej granicy działek nr 82, 83, 84, 86, 94, 99, 97 obręb Górsko oraz nr 142/20,

156, 142/3, 142/19 obręb Królewice, a następnie południowej i wschodniej granicy działki nr 142/18; wschodniej granicy działki nr 142/9; południowej granicy działek nr 140/5 i 140/4 oraz zachodniej i południowej granicy działki nr 142/7 obręb Królewice do styku ze wschodnią granicą gminy Postomino. W tym miejscu skręca w kierunku północnym i biegnie wzdłuż granicy gminy aż do przedłużenia północnej granicy działki nr 244/2 obręb Królewice, gdzie skręca w kierunku zachodnim i biegnie wzdłuż północnej granicy gminy Postomino (brzegiem Morza Bałtyckiego) aż do przedłużenia zachodniej granicy działki nr 261/1 obręb Rusinowo, będącej jednocześnie początkiem przebiegu granicy obszaru chronionego krajobrazu.

2. Jeżeli opis stanowi, że granica biegnie wzdłuż drogi lub działki drogowej oznacza to, że droga lub działka drogowa leżą poza obszarem chronionego krajobrazu.

Przebieg granicy obszaru chronionego krajobrazu "C" Barlinek

1. Opis granicy obszaru chronionego krajobrazu "C" Barlinek w gminie Pełczyce

1.1 Granica obszaru w gminie Pełczyce bierze początek w punkcie styku południowej granicy gminy Pełczyce i wschodniej granicy gminy Barlinek i biegnie w kierunku północnym wzdłuż zachodniej granicy gminy Pełczyce północno-zachodnią granicą działek nr 191/4, 170/2, 169/2, 168/2 obręb Niesporowice, następnie granica obszaru opuszcza granicę gminy i biegnie w tym samym kierunku wzdłuż północno-zachodniej granicy działek nr 167/1, 143/1, 142 obręb Niesporowice, następnie skręca w kierunku wschodnim wzdłuż wschodniej granicy działki nr 142 i północnej granicy działek nr 165, 164, 40/2, 163, 162, 161, 160/2, 60 obręb Niesporowice. Następnie granica podąża w kierunku północnym wzdłuż zachodniej granicy działki nr 33 do styku z drogą powiatową nr 2158Z (działka drogowa nr 26 obręb Niesporowice) i biegnie wzdłuż tej drogi, aż do skrzyżowania z drogą powiatową nr 2211Z (działka drogowa nr 93/2 obręb Łyskowo-Sarnik). Dalej granica biegnie w kierunku północnym wzdłuż tej drogi powiatowej, aż do skrzyżowania z drogą wojewódzką nr 151 (działka drogowa nr 146 obręb Pełczyce) i biegnie wzdłuż tej drogi wojewódzkiej w kierunku północnym, aż do przedłużenia południowej granicy działki nr 351/5 obręb Pełczyce; od tego miejsca granica podąża dalej w tym samym kierunku wzdłuż zachodniej granicy działek nr 351/5, 351/4, 351/11, 347, 340/2, 340/1, 258, 53/2, 53/1 obręb Pełczyce; przecina drogę powiatową nr 1586Z, biegnąc zachodnią granicą działki nr 39 do styku z zachodnią granicą działki nr 38 obręb Pełczyce. Od tego miejsca biegnie dalej w kierunku północnym wzdłuż zachodniej granicy działek nr 38, 37, 36 obręb Pełczyce do styku z drogą wojewódzką nr 151 (działka drogowa nr 23/1 obręb Pełczyce). Od tego miejsca granica podąża w kierunku północnym wzdłuż tej drogi wojewódzkiej, aż do przedłużenia wschodniej granicy działki nr 277 obręb Jagów. W tym miejscu granica skręca na południe i biegnie wzdłuż wschodniej granicy działki nr 277, wschodniej i południowej granicy działki nr 47/1, południowej granicy działek nr 10/5 i 10/2, zachodniej i północnej granicy działki nr 10/77, zachodniej granicy działek nr 43/2, 39, 35, południowo-wschodniej granicy działek nr 5/1, 27/1, 27/2, 27/3, części wschodniej i południowej granicy działki nr 4 obręb Jagów. Następnie granica przecina działkę drogową nr 131/4 obręb Jagów i biegnie w kierunku południowym wzdłuż tej działki drogowej wschodnią granicą działek nr 144/4, 175/24, 175/25, 272 do styku z drogą powiatową nr 1586Z. Od tego miejsca granica podąża dalej w kierunku południowym wzdłuż tej drogi powiatowej, aż do przedłużenia południowej granicy działki nr 194 obręb Jagów. Od tego miejsca granica biegnie wzdłuż

części południowej granicy działki nr 194, wschodniej i części południowej granicy działki nr 195/2, wschodniej granicy działek nr 210, 209, 208, 207, 206, wschodniej i południowej granicy działki nr 205 obręb Jagów. Następnie granica obszaru przecina działkę drogową nr 228 i podążając w kierunku zachodnim, biegnie wzdłuż południowej granicy działki nr 238/14 obręb Jagów. Następnie granica skręca na północ, podążając wzdłuż zachodniej granicy działki nr 238/14 obręb Jagów; przecina drogę powiatową nr 1586Z (działka drogową nr 185 obręb Jagów) i podąża dalej w kierunku północnym wzdłuż zachodniej granicy działki nr 175/23, części zachodniej i północnej granicy działki nr 135/5, części zachodniej granicy działki nr 133/3, części północnej granicy działki nr 133/1 obręb Jagów, zachodniej granicy działki nr 17/2 obręb Płótno, zachodniej i północnej granicy działki nr 9/2 obręb Płótno, północnej granicy działek nr 65, 8, 7, 6, 64 obręb Płótno, północno-zachodniej i południowo-wschodniej granicy działki nr 5 obręb Płótno, części południowo-wschodniej granicy działki nr 13/1 obręb Płótno, północnej granicy działek nr 12/1, 11/2, 63, 11/1, 19, 18 obręb Płótno, północnej i wschodniej granicy działki nr 5/5 obręb Płótno, wschodniej granicy działek nr 5/3 i 9/1 obręb Płótno, części północnej granicy działki nr 24/1 obręb Płótno. Następnie granica przecina drogę wojewódzką nr 151 (działka drogową nr 62 obręb Płótno) i biegnie w kierunku południowym wzdłuż wschodniej granicy działki nr 24/4 obręb Płótno; następnie przecina działkę drogową nr 25 obręb Płótno i biegnie w kierunku wschodnim wzdłuż części północnej granicy działki nr 28 obręb Płótno, następnie skręca w kierunku północnym i biegnie wzdłuż części zachodniej granicy działki nr 27/6 oraz zachodniej granicy działek od nr 188 do nr 213 obręb Płótno, zachodniej i północnej granicy działki nr 214 obręb Płótno, zachodniej granicy działki nr 187 obręb Płótno i dalej wzdłuż części wschodniej granicy działki drogowej nr 143 obręb Płótno, aż do przedłużenia północnej granicy działki nr 155 obręb Płótno. Następnie podąża częścią zachodniej i północnej granicy działki nr 27/6 obręb Płótno, gdzie skręca w kierunku południowym wzdłuż wschodniej granicy działek nr 27/6, 31/2, 31/3, 31/4, 219, 225, 32/1 obręb Płótno; przecina działkę nr 36 obręb Płótno i biegnie dalej w kierunku południowym wzdłuż wschodniej granicy działek nr 52, 53, 54/5, 54/2 obręb Płótno; przecina działkę nr 43 obręb Płótno i biegnie dalej wzdłuż wschodniej granicy działek nr 269 i 10/1 obręb Bolewice; przecina działkę nr 225 obręb Bolewice i biegnie dalej wzdłuż wschodniej granicy działki nr 16 obręb Bolewice; przecina działkę nr 231 obręb Bolewice, następnie biegnie wzdłuż wschodniej granicy działek nr 45, 249/1, 43, 248/1, 42, 41, 247/1, 106/2, 103/2, 103/1 obręb Bolewice, dochodząc do styku z drogą powiatową nr 2212Z (działka drogową nr 254 obręb Bolewice). W tym miejscu granica obszaru skręca w kierunku wschodnim i biegnie wzdłuż tej drogi powiatowej, aż do przedłużenia południowej granicy działki nr 187 obręb Przekolno. Następnie granica obszaru biegnie wzdłuż wschodniej granicy działki nr 188/4 obręb Przekolno, aż do styku z drogą powiatową nr 2246Z i biegnie w kierunku południowym wzdłuż tej drogi powiatowej, aż do przedłużenia południowej granicy działki nr 146 obręb Będargowo. Dalej granica podąża na zachód wzdłuż południowej i zachodniej granicy działki nr 146 obręb Będargowo, południowej granicy działki nr 147 obręb Będargowo; przecina drogę powiatową nr 2214Z (działka drogową nr 76/1 obręb Będargowo) i biegnie wzdłuż części południowej granicy działki nr 55 obręb Będargowo, wschodniej i południowej granicy działki nr 97/2 obręb Będargowo; przecina drogę powiatową nr 2215Z (działka drogową nr 86 obręb Będargowo) i podąża wzdłuż wschodniej granicy działek nr 61 i 85/2 obręb Będargowo, północnej granicy działek nr 53/5, 53/4, 53/3 obręb Będargowo,

wschodniej granicy działek nr 53/2 i 53/30 obręb Będargowo, części północnej granicy działki nr 52 obręb Będargowo, północnej granicy działki nr 78 obręb Będargowo oraz wzdłuż wschodniej granicy działek nr 56 i 75/1 obręb Będargowo. Następnie granica podąża wzdłuż południowej granicy działki nr 75/1 obręb Będargowo, przecina działkę drogową nr 78 obręb Będargowo i biegnie w kierunku południowym wzdłuż wschodniej granicy działek nr 38, 37, 25, 41, 40, 14, 10, 124, 6/1 obręb Będargowo; północną granicą działek nr 7/2 i 7/1 oraz wschodnią granicą działek nr 6/1, 163 i 5 obręb Będargowo do styku z drogą powiatową nr 2213Z (działka drogowa nr 2 obręb Krzynki). Od tego miejsca granica podąża w kierunku południowym wzdłuż tej drogi powiatowej, aż do przedłużenia południowej granicy działki nr 55/1 obręb Krzynki, a następnie biegnie w kierunku południowo-wschodnim wzdłuż działek drogowych nr 59, 78 i 74 obręb Krzynki do styku z granicą gminy Pelczyce, będącą jednocześnie południową granicą województwa zachodniopomorskiego. W tym miejscu granica skręca w kierunku południowo-zachodnim, a następnie północno-zachodnim, biegnąc wzdłuż granicy województwa do punktu styku południowej granicy gminy Pelczyce i wschodniej granicy gminy Barlinek, będącego jednocześnie początkiem opisu.

1.2 Jeżeli opis stanowi, że granica biegnie wzdłuż drogi lub działki drogowej oznacza to, że droga lub działka drogowa leżą poza obszarem chronionego krajobrazu.

2. Opis granicy obszaru chronionego krajobrazu "C" Barlinek w gminach: Nowogródek Pomorski, Myślibórz, Barlinek.

2.1 Granica bierze początek w punkcie styku południowej granicy gminy Nowogródek Pomorski z przedłużeniem zachodniej granicy działki nr 585/2 obręb Karsko i biegnie w kierunku północnym, wzdłuż działki drogowej nr 947 obręb Karsko do styku z południowo-zachodnią granicą działki nr 487/3 obręb Karsko. Następnie podąża wzdłuż południowo-zachodniej granicy działki nr 487/3 obręb Karsko i dalej wzdłuż działek drogowych nr 948 i 963 obręb Karsko, aż do przedłużenia południowej granicy działki nr 536/4 obręb Karsko. Następnie granica przecina drogę powiatową nr 2116Z (działka drogowa nr 969 obręb Karsko) i podąża dalej w kierunku północnym wzdłuż zachodniej granicy działek nr 533/1 obręb Karsko, nr 464 obręb Nowogródek Pomorski, nr 161/3, 161/2, 161/6, 160/4, 160/1, 160/3 obręb Sumiak do skrzyżowania dróg powiatowych nr 2143Z i 2113Z; następnie biegnie w kierunku północno-wschodnim wzdłuż drogi powiatowej nr 2143Z, aż do skrzyżowania z drogą powiatową nr 2111Z (działka drogowa nr 570 obręb Giżyn). Od tego miejsca granica podąża w tym samym kierunku wzdłuż zachodniej granicy działki nr 222/1 obręb Giżyn, części zachodniej granicy działki nr 582 obręb Giżyn, a następnie wzdłuż działek drogowych nr 573, 447/2, 447/1 obręb Giżyn; przecina działkę nr 412 obręb Giżyn i biegnie dalej wzdłuż działek drogowych nr 501 i 39 obręb Giżyn, aż do przedłużenia północnej granicy działki nr 275 obręb Giżyn. W tym miejscu granica wkracza na teren gminy Myślibórz; skręca w kierunku wschodnim i biegnie wzdłuż północnej i zachodniej granicy działek nr 824/3 oraz 824/1 obręb Sulimierz, stanowiących jednocześnie brzeg jeziora Sulimierskiego oraz wzdłuż zachodniej granicy działki nr 824/2 obręb Sulimierz, która dzieli jezioro na dwie części. Następnie granica obszaru podąża wzdłuż południowo-zachodniej granicy działki nr 822 obręb Sulimierz oraz zachodniej granicy działek nr 669, 340, 341, 342, 343/2, 344/2, 344/4, 344/3, 345, 346/3, 585, 347, 348/1, 348/2, 349/1, 349/2, 350/1, 350/2, 351, 352/1, 352/2 obręb Sulimierz, docierając do granicy gmin Myślibórz i Lipiany. W tym miejscu granica skręca początkowo na wschód,

a następnie na północ, podążając wzdłuż granicy tych gmin granicami działek: nr 352/2 i 584 obręb Sulimierz, nr 581, 42/2, 43/2, 43/1, 45, 3, 2/6, 2/5, 2/4, 2/3, 2/2, 2/1 obręb Prądnik. Następnie granica obszaru opuszcza granicę gmin i skręcając w kierunku południowo-wschodnim biegnie wzdłuż działki drogowej nr 48 obręb Prądnik, aż do styku z północno-wschodnią granicą działki nr 28 obręb Prądnik i podąża wzdłuż północno-wschodniej granicy działek nr 28 obręb Prądnik oraz 1 i 533 obręb Sulimierz do styku z granicą gminy Myślibórz. Od tego miejsca granica podąża wzdłuż granicy gmin Myślibórz i Barlinek granicami działek nr 533, 22, 21, 541, 71/2, 544, 76/1, 546, 74/1, 547, 552, 91/1, 91/2, 682/7, 682/9, 682/8 obręb Sulimierz. Granica obszaru, dochodząc do południowo-wschodniej granicy działki nr 193 obręb Mostkowo, opuszcza granicę gmin i przecinając tą działkę, wkracza na teren gminy Barlinek, podążając wzdłuż południowo-wschodniej i wschodniej granicy działki nr 228/1 i wschodniej granicy działki nr 235 obręb Mostkowo. Następnie granica wkracza ponownie na teren gminy Nowogródek Pomorski i biegnie w kierunku południowym wzdłuż wschodniej granicy działek nr 4 i 33/5 obręb Kinice; przecina działkę nr 279 obręb Kinice. Następnie podąża wzdłuż zachodniej granicy działki nr 33/4 obręb Kinice, części zachodniej granicy działki nr 38/1 obręb Kinice, północnej granicy działek nr 104 i 106/1 obręb Kinice oraz wschodniej granicy działek nr 106/1, 106/2, 38/4, 124, 130, 131, 132/3, 132/4, 132/2, 133, 134, 135, 136, 137 obręb Kinice, następnie granica przecina drogę powiatową nr 2111Z (działkę drogową nr 151 obręb Kinice) i podąża dalej w kierunku południowym wzdłuż wschodniej granicy działek nr 189, 188, 187, 186 obręb Kinice. W tym miejscu granica ponownie wkracza na teren gminy Barlinek i biegnie wzdłuż wschodniej granicy działek nr 59/1 i 79 obręb Okunie, północnej granicy działek nr 72, 58/2, 85, 84, 57/2, 56/2 obręb Okunie i północno-wschodniej granicy działek nr 83/2, 82/2 i 114/1 obręb Okunie, a następnie wzdłuż wschodniej granicy działki nr 114/1 obręb Okunie. W tym miejscu granica obszaru po raz kolejny wkracza na teren gminy Nowogródek Pomorski i biegnie w kierunku południowym wzdłuż działki drogowej nr 493 obręb Karsko do styku z południową granicą działki nr 239/7 obręb Karsko, następnie południową granicą tej działki do styku z drogą powiatową nr 2145Z (działka drogową nr 367 obręb Karsko). Od tego miejsca granica podąża wzdłuż tej drogi powiatowej w kierunku południowym, aż do przedłużenia południowej granicy działki nr 421/4 obręb Karsko, gdzie skręca w kierunku wschodnim wzdłuż południowej granicy działek nr 421/4, 421/5, 420, 419, 418, 417, 530, 529/4 obręb Karsko oraz południowo-wschodniej granicy działek nr 529/1, 528, 527, 932 obręb Karsko. Następnie granica przecina działkę drogową nr 521 obręb Karsko, podąża jej południowo-wschodnią granicą i biegnie dalej wzdłuż południowo-wschodniej granicy działki nr 520/56 obręb Karsko do styku z drogą powiatową nr 2113Z (działka drogową nr 553/2 obręb Karsko). Granica obszaru biegnie od tego miejsca w kierunku południowym wzdłuż tej drogi powiatowej, aż do skrzyżowania z drogą powiatową nr 2116Z (działka drogową nr 553/2 obręb Karsko) i biegnie dalej wzdłuż wschodniej granicy działek nr 600 i 609 obręb Karsko oraz północnej granicy działki nr 610/4 obręb Karsko; przecina działkę drogową nr 676 obręb Karsko i biegnie dalej wzdłuż działek drogowych nr 678 i 944 obręb Karsko, aż do styku z południową granicą gminy Nowogródek Pomorski, będącej jednocześnie granicą województwa zachodniopomorskiego i biegnie wzdłuż tej granicy w kierunku południowo-zachodnim, aż do punktu przedłużenia zachodniej granicy działki nr 585/2 obręb Karsko, stanowiącego jednocześnie początek opisu granicy.

2.2 Jeżeli opis stanowi, że granica biegnie wzdłuż drogi lub działki drogowej oznacza to, że droga lub działka drogowa leżą poza obszarem chronionego krajobrazu.

Przebieg granicy obszaru chronionego krajobrazu "Pojezierze Drawskie"

1. Granica obszaru bierze początek w gminie Drawsko Pomorskie w punkcie styku drogi wojewódzkiej nr 175 z drogą krajową nr 20 (działka drogowa nr 5 obręb Drawsko Pomorskie 14) i biegnie w kierunku północno-wschodnim wzdłuż drogi krajowej nr 20 do skrzyżowania z drogą wojewódzką nr 173 (działka drogowa nr 237/1 obręb Drawsko Pomorskie 6), dalej podąża wzdłuż tej drogi wojewódzkiej w kierunku północno-wschodnim, aż do przedłużenia zachodniej granicy działki nr 17 obręb Gogółczyn. W tym miejscu granica skręca w kierunku północno-zachodnim i biegnie wzdłuż zachodniej granicy działki nr 17 obręb Gogółczyn, części południowej i zachodniej granicy działki nr 4/70 obręb Drawsko Pomorskie 3, zachodniej i północno-zachodniej granicy działki nr 2 obręb Gogółczyn, północno-zachodniej granicy działki nr 3 obręb Gogółczyn, zachodniej granicy działek nr 94/10, 45, 44, 41/6, 8/4, 8/2 obręb Zarańsko, aż do styku z drogą powiatową nr 1952Z (działka drogowa nr 5/1 obręb Zarańsko). Od tego miejsca granica biegnie dalej w kierunku północno-zachodnim wzdłuż drogi powiatowej nr 1952Z, aż do skrzyżowania z działką nr 170 obręb Żółte (stanowiącej koryto rzeki Stara Rega). Od tego miejsca granica podąża wzdłuż zachodniej granicy działek nr 161/3, 169, 168, 167 obręb Żółte, południowo-zachodniej granicy działek nr 166, 165 obręb Żółte, zachodniej i północno-zachodniej granicy działki nr 164 obręb Żółte, północno-zachodniej granicy działek nr 162, 161/4, 161/3 obręb Żółte, zachodniej granicy działek nr 270/1, 270/2, 269/2, 269/1, 268/1, 266/2, 266/4, 266/3, 258, 238/24, 238/13, 238/12, 238/11, 238/10, 238/9, 238/8, 238/6, 238/5, 238/4, 238/3, 238/2, 238/1 obręb Nętno, północno-zachodniej granicy działek nr 237, 167, 166/4, 166/3, 166/2, 166/6, 166/5 obręb Nętno i zachodniej granicy działek nr 160, 106/1, 105/2, 102/1, 100/3, 100/1, 99, 98/3, 98/2, 95, 93, 92/1, 138, 88/3, 88/4, 73, 81/2, 78/1, 78/2, 78/3, 76, 74, 72/1, 72/2, 71, 70, 69, 68/1, 68/2, 68/3, 68/4, 68/5, 68/6, 17, 16/3, 16/4, 693 obręb Nętno. Następnie granica biegnie dalej w kierunku północnym wzdłuż zachodniej granicy działek nr 401/7 i 405 obręb Łabędzie, północnej granicy działki nr 408 obręb Łabędzie, zachodniej granicy działki nr 406/9 i północno-zachodniej granicy działek nr 406/8, 406/7, 412, 413/2, 413/1, 414, 408, 415/3, 416/2, 416/3 obręb Łabędzie, aż do styku z drogą wojewódzką nr 162 (działka drogowa nr 17/1 obręb Łabędzie). Granica podąża dalej w kierunku północnym wzdłuż tej drogi wojewódzkiej do skrzyżowania z drogą powiatową nr 1080Z i biegnie dalej tą drogą powiatową w kierunku wschodnim przez teren gminy Drawsko Pomorskie, a następnie gminy Brzeźno, aż do przedłużenia północno-zachodniej granicy działki nr 645/1 obręb Karsibór. Następnie granica biegnie w kierunku wschodnim północno-zachodnią i wschodnią granicą działki nr 645/1 obręb Karsibór, północno-zachodnią granicą działki nr 650 obręb Karsibór, północno-zachodnią i wschodnią granicą działki nr 649 obręb Karsibór i północno-zachodnią granicą działek nr 655, 654/1, 653/3 obręb Karsibór; następnie przecina rzekę Regę i wkracza na teren gminy Świdwin, podążając dalej w kierunku wschodnim północną i wschodnią granicą działki nr 653/5 obręb Rycerzewko, a następnie w kierunku północno-wschodnim wzdłuż działek nr 6 obręb Rycerzewko i 17 obręb Kapice, stanowiących koryto rzeki Regi do styku z zachodnią granicą działki nr 2/4 obręb Rycerzewko. W tym miejscu granica opuszcza koryto rzeki Regi i podąża w kierunku północnym zachodnią granicą działek nr 2/4 i 2/2 obręb Rycerzewko, aż do styku z drogą powiatową

nr 1082Z (działka drogowa nr 4 obręb Rycerzewko). Od tego miejsca granica podąża w kierunku wschodnim wzdłuż tej drogi powiatowej przez terytorium gmin Świdwin, a następnie Połczyn-Zdrój, aż do skrzyżowania z drogą wojewódzką nr 173 (działka drogowa nr 46/2 obręb Gawroniec). W tym miejscu granica skręca w kierunku północnym i biegnie wzdłuż tej drogi wojewódzkiej, aż do przedłużenia północnej granicy działki nr 4/4 obręb Połczyńska. W tym miejscu granica skręca w kierunku wschodnim i biegnie północną granicą działek nr 4/4, 4/6, 4/10, 4/12 obręb Połczyńska do styku z drogą wojewódzką nr 163 (działka drogowa nr 10 obręb Połczyńska). Następnie granica skręca w kierunku północnym i biegnie wzdłuż tej drogi wojewódzkiej, aż do przedłużenia północnej granicy działki nr 22/1 obręb Połczyńska i dalej w kierunku wschodnim północną granicą działek nr 22/1 i 22/2 obręb Połczyńska do styku z drogą powiatową nr 1094Z (działka drogowa nr 76/1 obręb Połczyn-Zdrój 6). Od tego miejsca granica podąża w kierunku południowym wzdłuż tej drogi powiatowej, aż do przedłużenia południowej granicy działki nr 45 obręb Ogrodno. Dalej granica podąża wschodnią granicą działek nr 46 obręb Ogrodno, 179 obręb Gaworkowo oraz 11 obręb Czarnkowie i biegnie dalej w kierunku południowym wzdłuż działki drogowej nr 17 obręb Czarnkowie, skręca wzdłuż południowo-zachodniej granicy działki nr 365/4 obręb Czarnkowie do styku z południowo-zachodnią granicą działki nr 356/1 obręb Popielewo. W tym miejscu granica skręca w kierunku północno-zachodnim i biegnie wzdłuż południowo-zachodniej granicy działki nr 356/1 obręb Popielewo i dalej wzdłuż północnej i wschodniej granicy tej działki, a następnie północno-wschodnią granicą działek nr 361/5 i 362 obręb Czarnkowie, zachodnią i północno-wschodnią granicą działki nr 306 obręb Popielewo, północno-wschodnią i wschodnią granicą działki nr 366/3 obręb Czarnkowie oraz północno-wschodnią granicą działek nr 365, 371 i 376 obręb Czarnkowie. Następnie granica obszaru podąża północno-zachodnią, północną i wschodnią granicą działki nr 374 obręb Kocury, wschodnią granicą działki nr 394 obręb Kocury i wkracza na teren gminy Czaplinek, biegnąc wzdłuż wschodniej granicy działki nr 411 obręb Stare Gonne, północno-wschodniej granicy działek nr 410 i 409 obręb Stare Gonne, wschodniej granicy działek nr 408, 423/1, 437/1, 437/2 obręb Stare Gonne oraz wschodniej granicy działki nr 91 obręb Prosino. W tym miejscu granica przecina drogę powiatową nr 1276Z (działka drogowa nr 103/3 obręb Prosino) i biegnie w kierunku południowym wzdłuż wschodniej granicy działek nr 82, 501/1, 502/1, 86, 89, 113, 68 obręb Prosino. Następnie przecina działkę nr 46/1 obręb Prosino, docierając do wschodniej granicy działki nr 66/1 obręb Prosino i biegnie dalej w kierunku południowym wzdłuż działek drogowych nr 65/1 obręb Prosino i 211 obręb Prosinko, aż do styku z drogą powiatową nr 1973Z (działka drogowa nr 209/2 obręb Prosinko). Od tego miejsca granica podąża w kierunku południowo-wschodnim wzdłuż tej drogi powiatowej, aż do przedłużenia południowo-wschodniej granicy działki nr 215a obręb Prosinko i biegnie dalej w kierunku wschodnim wzdłuż północno-wschodniej granicy działki nr 207/2 obręb Prosinko, północnej granicy działki nr 268 obręb Prosinko oraz północnej, wschodniej i południowo-wschodniej granicy działki nr 206/2 obręb Prosinko, do styku z działką nr 217 obręb Prosinko, stanowiącej koryto rzeki Drawy. Od tego miejsca granica podąża w kierunku południowym wzdłuż tej działki do przedłużenia wschodniej granicy działki nr 205 obręb Prosinko. W tym miejscu granica opuszcza koryto rzeki Drawy i podąża wzdłuż wschodniej granicy działek nr 205 i 262 obręb Prosinko, północno-zachodniej i południowo-wschodniej granicy działki nr 204 obręb Prosinko do styku z działką nr 218 obręb Prosinko i biegnie od tego

miejsca w kierunku wschodnim wzdłuż północnej granicy działek nr 218, 220/2, 193 obręb Prosinko do styku z działką nr 221 obręb Prosinko. W tym miejscu granica skręca w kierunku północnym, biegnąc wzdłuż zachodniej granicy działki nr 221 obręb Prosinko, następnie skręca w kierunku wschodnim i podąża wzdłuż północno-wschodniej granicy działek nr 221, 192, 222, 188/1 obręb Prosinko, północnej granicy działek nr 187, 223, 186, 183/3, 255, 182, 181, 180/1, 180/2, 180/4, 180/1, 179/1 i 177/1 obręb Prosinko. Następnie granica obszaru biegnie wzdłuż wschodniej granicy działek nr 177/1 obręb Prosinko, 41/1 i 49 obręb Kuźnica Drawska. W tym miejscu granica skręca w kierunku północno-wschodnim i podąża wzdłuż działki drogowej nr 293/1 obręb Czarne Wielkie, aż do styku z drogą powiatową nr 1095Z (działka drogowa nr 57/1 obręb Czarne Wielkie), biegnąc tą drogą w kierunku północnym, aż do skrzyżowania z drogą powiatową nr 1251Z (działka drogowa nr 378 obręb Czarne Wielkie). W tym miejscu granica obszaru skręca w kierunku południowo-wschodnim i biegnie wzdłuż tej drogi powiatowej, wkraczając na teren gminy Barwice. Na przedłużeniu północnej granicy działki nr 142/6 obręb Polne granica opuszcza drogę powiatową nr 1251Z i biegnie w kierunku południowo-wschodnim wzdłuż północno-wschodniej granicy działek nr 142/6, 142/4, 145, 146/3, 146/2, 147/2 obręb Polne do styku z drogą wojewódzką nr 171 (działka drogowa nr 236 obręb Polne); następnie biegnie w kierunku południowo-zachodnim wzdłuż tej drogi wojewódzkiej do skrzyżowania z drogą powiatową nr 1278Z (działka drogowa nr 238 obręb Polne). W tym miejscu granica obszaru skręca w kierunku południowo-wschodnim, podążając wzdłuż tej drogi powiatowej i wkracza na teren gminy Borne Sulinowo. Następnie biegnie dalej w kierunku południowo-wschodnim wzdłuż drogi powiatowej nr 1278Z, aż do przedłużenia północnej granicy działki nr 364 obręb Komorze, następnie granica podąża w kierunku wschodnim wzdłuż północnej granicy działek nr 364, 363, 362, 361 obręb Komorze, północnej granicy działek nr 360/3, 822/1, 359/1, 358/3 obręb Łubowo i w kierunku północno-wschodnim wzdłuż północno-zachodniej granicy działek nr 264/4, 264/3, 357 obręb Piława, północno-zachodniej granicy działek nr 340/2, 339/2, 338, 322/2, 321/2, 300/2 obręb Okole, północno-zachodniej granicy działek nr 299/2, 100, 101/1 obręb Uniemino. W tym miejscu przecina drogę powiatową nr 1280Z i podąża dalej, w kierunku północnym wzdłuż zachodniej granicy działek nr 79/5, 79/4, 108, 73/2, 73/1, 74/9, 74/7, 74/5, 74/3, 74/1, 75 obręb Uniemino; północno-zachodniej granicy działek nr 75, 54, 53; północnej granicy działek nr 52, 51/26, 51/25, 51/24, 51/23, 113, 16, 17, 18, 19,20,21, 114,249/4, 129/8,23/2,23/1,25, 117,29 obręb Uniemino; północno-zachodniej i południowo-wschodniej granicy działki nr 249/2 obręb Uniemino. Następnie, w miejscu skrzyżowania dróg powiatowych nr 1266Z (działka drogowa nr 2 obręb Juchowo) i 1282Z (działka drogowa nr 1 obręb Juchowo) granica obszaru skręca w kierunku północnym i biegnie wzdłuż drogi powiatowej nr 1266Z, aż do skrzyżowania z drogą powiatową nr 1284Z (działka drogowa nr 17/3 obręb Juchowo). W tym miejscu granica obszaru skręca w kierunku północno-zachodnim i biegnie dalej wzdłuż drogi powiatowej nr 1266Z; wkracza ponownie na teren gminy Barwice i podążając w kierunku północnym drogą powiatową nr 1266Z dociera do skrzyżowania z drogą wojewódzką nr 172 (działka drogowa nr 5 obręb Knyki). W tym miejscu granica skręca w kierunku wschodnim i biegnie wzdłuż tej drogi wojewódzkiej, wkraczając ponownie na teren gminy Borne Sulinowo, a następnie na teren gminy Szczecinek i podąża dalej wzdłuż drogi wojewódzkiej nr 172 w kierunku wschodnim, aż do przedłużenia wschodniej granicy działki nr 700/8 obręb Parsęcko. W tym miejscu granica skręca w

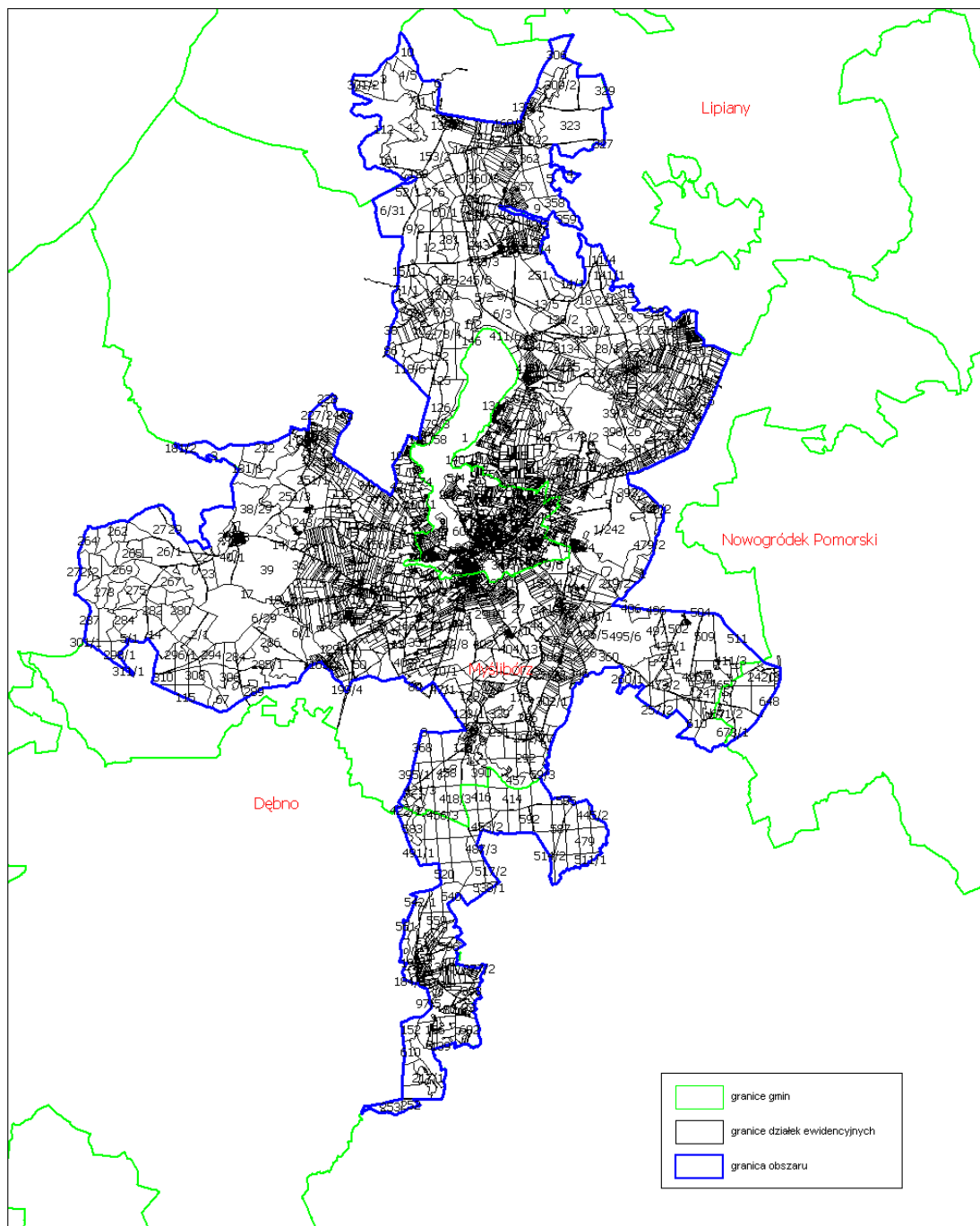
kierunku południowo-zachodnim i biegnie wzdłuż południowo-wschodniej granicy działek nr 700/8, 323, 582 obręb Parsęcko, wschodniej i południowej granicy działki nr 324 obręb Parsęcko, południowo-wschodniej granicy działek nr 338, 583, 335 obręb Parsęcko; przecina Kanał Radacki (działka nr 680 obręb Parsęcko) i dociera do przedłużenia północno-wschodniej granicy działki nr 201/21 obręb Kucharowo gmina Borne Sulinowo. Od tego miejsca granica podąża w kierunku południowo-wschodnim wzdłuż działki drogowej nr 585/1 obręb Parsęcko gmina Szczecinek do styku z punktem przedłużenia południowo-wschodniej granicy działki nr 201/25 obręb Kucharowo i wkraczając na teren gminy Borne Sulinowo, biegnie w kierunku południowym wzdłuż południowo-wschodniej granicy działki nr 201/25 obręb Kucharowo, wschodniej i południowej granicy działki nr 87/2 obręb Kucharowo, południowo-zachodniej granicy działki nr 201/22 obręb Kucharowo, południowo-wschodniej granicy działki nr 87/1 obręb Kucharowo, wschodniej granicy działek nr 89 i 92 obręb Kucharowo do styku z północno-zachodnią granicą działki nr 2 obręb Kucharowo. W tym miejscu granica skręca w kierunku północnym, podążając wzdłuż północno-zachodniej granicy działki nr 2, zachodniej i północno-zachodniej granicy działki nr 682/9 oraz północno-zachodniej granicy działek nr 682/6 i 86/1 obręb Parsęcko gmina Szczecinek; przecina Kanał Radacki (działka nr 680 obręb Parsęcko) i biegnie dalej wzdłuż zachodniej granicy działek nr 673/2, 673/1, 674, 675 obręb Parsęcko. Następnie skręca w kierunku wschodnim - wzdłuż północnej granicy działki nr 675 obręb Parsęcko oraz północnym - wzdłuż północno-zachodniej granicy działki nr 677/25 i południowo-zachodniej granicy działki nr 313 obręb Parsęcko, osiągając ponownie drogę wojewódzką nr 172. Od tego miejsca granica biegnie ponownie w kierunku wschodnim wzdłuż drogi wojewódzkiej nr 172, wkraczając na teren gminy Miasto Szczecinek i podąża wspomnianą drogą wojewódzką, aż do skrzyżowania z ul. Kościuszki (działka drogowa nr 4/1 obręb Szczecinek 12). Od tego miejsca granica podąża w kierunku południowo-wschodnim wzdłuż ul. Kościuszki działkami drogowymi nr 4/2 i 5 obręb Szczecinek 12 oraz 293 i 279/2 obręb Szczecinek 13, aż do przedłużenia południowo-wschodniej granicy działki nr 290/2 obręb Szczecinek 13. Następnie granica biegnie wzdłuż ul. Jasnej działką drogową nr 289 obręb Szczecinek 13, wzdłuż ul. Ordonia działkami drogowymi nr 65 i 408 obręb Szczecinek 13 i skręca w kierunku południowym, biegnąc wzdłuż ul. Mickiewicza działkami drogowymi nr 435 i 535 obręb Szczecinek 13, a następnie wzdłuż ul. Marszałka Piłsudskiego działkami drogowymi nr 921 obręb Szczecinek 13 i 268 obręb Szczecinek 20, aż do skrzyżowania z ul. Szczecińską. Od tego miejsca granica obszaru podąża w kierunku południowym wzdłuż ul. Szczecińskiej działką drogową nr 322 obręb Szczecinek 20, a następnie biegnie w tym samym kierunku wzdłuż drogi krajowej nr 20, począwszy od przedłużenia północnej granicy działki nr 92 obręb Szczecinek 12. Biegnąc wzdłuż tej drogi krajowej w kierunku południowym, granica obszaru ponownie wkracza na teren gminy Szczecinek, a następnie gminy Borne Sulinowo i dochodzi do miejscowości Śmiadowo. W punkcie przedłużenia wschodniej granicy działki nr 5 obręb Dąbrowica granica opuszcza drogę krajową nr 20 i skręca w kierunku południowo-zachodnim, biegnąc wzdłuż wschodniej i południowej granicy działki nr 5 obręb Dąbrowica, wschodniej i południowej granicy działki nr 4/2 obręb Dąbrowica, południowej granicy działki nr 10 obręb Dąbrowica, południowo-zachodniej granicy działki nr 9/3 obręb Dąbrowica do styku z wschodnią granicą działki nr 348 obręb Dąbrowica. Od tego miejsca granica podąża w kierunku południowo-zachodnim wzdłuż części

wschodniej granicy tej działki oraz wzdłuż południowo-wschodniej granicy działek nr 382 i 19/30 obręb Dąbrowica, a następnie południowo-zachodniej granicy działek nr 19/30, 19/32, 203 obręb Dąbrowica, południowo-wschodniej granicy działki nr 19/34 obręb Dąbrowica, aż do styku z drogą powiatową nr 1289Z (działka drogowa nr 394 obręb Dąbrowica). W tym miejscu granica skręca w kierunku południowo-wschodnim i biegnie wzdłuż tej drogi powiatowej, aż do przedłużenia wschodniej granicy działki nr 207 obręb Dąbrowica. Następnie granica biegnie wzdłuż wschodniej granicy tej działki, części północnej granicy działki nr 265 obręb Piława (działka pod wodami jeziora Pile), północnej granicy działki nr 200/2 obręb Śmiadowo, północnej granicy działki nr 165 obręb Krągi, części wschodniej granicy działki nr 265 obręb Piława, wschodniej granicy działki nr 32 obręb Borne Sulinowo 01, północnej i wschodniej granicy działki nr 33/2 obręb Borne Sulinowo 01, południowej granicy działek nr 6, 33/1, 34/2 oraz wschodniej, południowej i zachodniej granicy działki nr 36/1 obręb Borne Sulinowo 01 do styku z częścią zachodniej granicy działki nr 34/2 obręb Borne Sulinowo 01. Granicą tej działki granica obszaru dociera do południowego brzegu jeziora Pile (działka nr 265 obręb Piława) i podąża wzdłuż jego brzegów (po granicy działki ewidencyjnej) w kierunku północnym, a następnie zachodnim, aż do styku z południową granicą działki nr 7/8 obręb Borne Sulinowo 04. Następnie granica obszaru podąża w kierunku zachodnim wzdłuż południowej granicy działki nr 7/8 obręb Borne Sulinowo 04 i dalej południowym brzegiem jeziora Pile (po granicy działki ewidencyjnej), aż do przedłużenia południowej granicy działki nr 1/23 obręb Liszkowo. Od tego miejsca granica biegnie wzdłuż południowej granicy działek nr 1/23, 2/3, 388, 389/2, 390/2 obręb Liszkowo, aż do styku z drogą krajową nr 20 (działka drogowa nr 399 obręb Liszkowo). Następnie granica podąża wzdłuż drogi krajowej nr 20, skręcając w kierunku południowo-zachodnim, aż do skrzyżowania z drogą powiatową nr 1278Z. Od tego miejsca granica biegnie wzdłuż tej drogi powiatowej w kierunku północno-zachodnim, aż do skrzyżowania z drogą powiatową nr 1252Z (działka drogowa nr 296/1 obręb Rakowo) i skręca w kierunku zachodnim, biegnąc wzdłuż tej drogi powiatowej do przedłużenia południowo-wschodniej granicy działki nr 112/3 obręb Rakowo. W tym miejscu granica opuszcza drogę powiatową i podąża w kierunku zachodnim wzdłuż działek drogowych nr 293 i 5 obręb Rakowo, wschodniej i południowej granicy działki nr 21/3 obręb Rakowo, południowej granicy działek nr 22/4, 23/4, 24/4, 25/3 obręb Rakowo; następnie granica wkracza ponownie na teren gminy Czaplinek i biegnie wzdłuż południowej granicy działek nr 25/2, 26/2, 291/11, 20/1, 291/7, 291/9 obręb Sikory, południowo-zachodniej granicy działek nr 291/7, 291/12, 291/4, 291/3, 291/6, 288/2 obręb Sikory, południowej granicy działek nr 285/2, 286/1, 279/2, 234, 233, 232, 231, 230 obręb Sikory. Następnie granica przecina działkę drogową nr 298 obręb Sikory i skręcając w kierunku południowo-wschodnim, biegnie wzdłuż północnej granicy działek nr 322, 324/6, 324/7 obręb Sikory, północno-wschodniej granicy działek nr 324/8 i 324/1 obręb Sikory, północnej granicy działek nr 326/3, 326/2, 328/4, 328/3 obręb Sikory, południowo-wschodniej i wschodniej granicy działki nr 328/5 obręb Sikory. W tym miejscu granica skręca w kierunku południowym i biegnie wzdłuż wschodniej granicy działki nr 328/6 obręb Sikory, wschodniej i południowej granicy działki nr 328/11 obręb Sikory; następnie granica biegnie dalej w kierunku południowym wzdłuż części wschodniej granicy działki nr 30/1 obręb Kołomąt oraz wschodniej granicy działki nr 563 obręb Kołomąt, stanowiącej jednocześnie wschodni brzeg jeziora Dołgie Wielkie, do styku z granicą działki nr 2/20 obręb Kołomąt. W tym miejscu granica

obszaru skręca w kierunku północno-wschodnim, biegnąc wzdłuż północno-zachodniej granicy działki nr 2/20 obręb Kołomąt, a następnie wzdłuż północno-wschodniej granicy tej działki i skręca w kierunku południowo-zachodnim, podążając wschodnią granicą działek nr 2/20 i 2/10 obręb Kołomąt, wschodnią granicą działek nr 2 i 3 obręb Czaplnek 4, wschodnią i południową granicą działki nr 5/2 obręb Czaplnek 4, południową granicą działek nr 2 i 1/2 obręb Czaplnek 4, aż do miejsca skrzyżowania drogi krajowej nr 20 z drogą powiatową nr 2001Z (działka drogowa nr 7 obręb Czaplnek 4). Od tego miejsca granica biegnie wzdłuż tej drogi powiatowej w kierunku południowym, aż do przedłużenia północno-wschodniej granicy działki nr 14 obręb Czaplnek 4 i podąża dalej wzdłuż północno-wschodniej granicy tej działki, wschodniej granicy działek nr 13 i 15/1 obręb Czaplnek 4; następnie przecina drogę wojewódzką nr 163 (działka drogowa nr 4 obręb Czaplnek 7) i biegnie dalej wzdłuż wschodniej granicy działki nr 30/1 obręb Czaplnek 7, wschodniej i południowej granicy działki nr 6/3 obręb Czaplnek 7, południowej granicy działki nr 7 obręb Czaplnek 7, południowej i zachodniej granicy działki nr 19/3 obręb Czaplnek 7. Następnie podąża wzdłuż południowej granicy działek nr 3, 29, 28/1, 27, 26, 25, 24, 23, 22/2, 22/1 obręb Czaplnek 7. Następnie granica przecina drogę wojewódzką nr 177 (działka drogowa nr 1/6 obręb Czaplnek 8) i biegnie w kierunku południowo-zachodnim wzdłuż wschodniej granicy działek nr 2/4 i 2/5 obręb Czaplnek 6, południowo-wschodniej granicy działek nr 2/6, 3, 4, 5, 7, 6, 7 obręb Czaplnek 6, południowo-wschodniej granicy działek nr 57/3 i 12/15 obręb Niwka, południowo-wschodniej granicy działek nr 57, 92/5, 111, 91 obręb Pławno, południowej granicy działki nr 58/1 obręb Żeliszawie; przecina drogę powiatową nr 2000Z (działka drogowa nr 2/2 obręb Żeliszawie) i biegnie w kierunku zachodnim wzdłuż południowej granicy działek nr 59/4, 177/13, 177/12, 177/11, 177/14, 177/9, 177/20, 177/19, 177/18, 177/7, 177/6, 177/5, 177/28, 177/29, 177/30, 177/24, 177/23, 177/22, 177/21, 59/4, 2/1, 59/1, 13/4, 13/3, 29/1, 29/2, 27, 26, 25, 24, 23, 22, 20/1, 19, 17/1, 17, 180, 128, 127, 176/1, 43/4, 43/5, 47/1, 46/1, 120, 51/4, 51/2, 39/4 obręb Żeliszawie. Następnie granica wkracza na teren gminy Złocieniec i biegnie wzdłuż południowej granicy działek nr 39/2, 40, 41/1, 28, 29/1, 21/1, 13, 120 obręb Bobrowo i południowo-zachodniej granicy działki nr 3/4 obręb Bobrowo, do styku z drogą powiatową nr 1998Z. Od tego miejsca granica podąża wzdłuż tej drogi powiatowej w kierunku południowo-zachodnim, a następnie południowo-wschodnim, aż do przedłużenia północnej granicy działki nr 84/3 obręb Bobrowo. Od tego miejsca granica podąża wzdłuż północno-wschodniej granicy działek nr 84/3, 97, 112 obręb Bobrowo, północno-zachodniej granicy działki nr 126 obręb Bobrowo, północno-zachodniej i wschodniej granicy działek nr 125 i 141/2 obręb Bobrowo. W tym miejscu granica wkracza na teren gminy Wierzchowo i biegnie wzdłuż wschodniej i południowo-zachodniej granicy działki nr 141/1 obręb Wierzchowo, południowo-zachodniej granicy działki nr 142/1 obręb Wierzchowo, wschodniej granicy działek nr 602, 765, 158/4 obręb Wierzchowo do styku z drogą powiatową nr 2009Z. Następnie biegnie w kierunku południowo-zachodnim i zachodnim wzdłuż tej drogi powiatowej do skrzyżowania z drogą powiatową nr 1994Z (działka drogowa nr 613/2 obręb Wierzchowo). Następnie granica podąża wzdłuż wschodniej granicy działek nr 247, 249/2, 249/1 obręb Wierzchowo do styku z drogą powiatową nr 1991Z (działka drogowa nr 614/2 obręb Wierzchowo) i biegnie wzdłuż tej drogi powiatowej w kierunku południowo-zachodnim, aż do przedłużenia południowo-zachodniej granicy działki nr 274/2 obręb Wierzchowo. Od tego miejsca granica podąża wzdłuż południowej granicy działek nr 275, 276/1, 276/2, 649/2, 298,

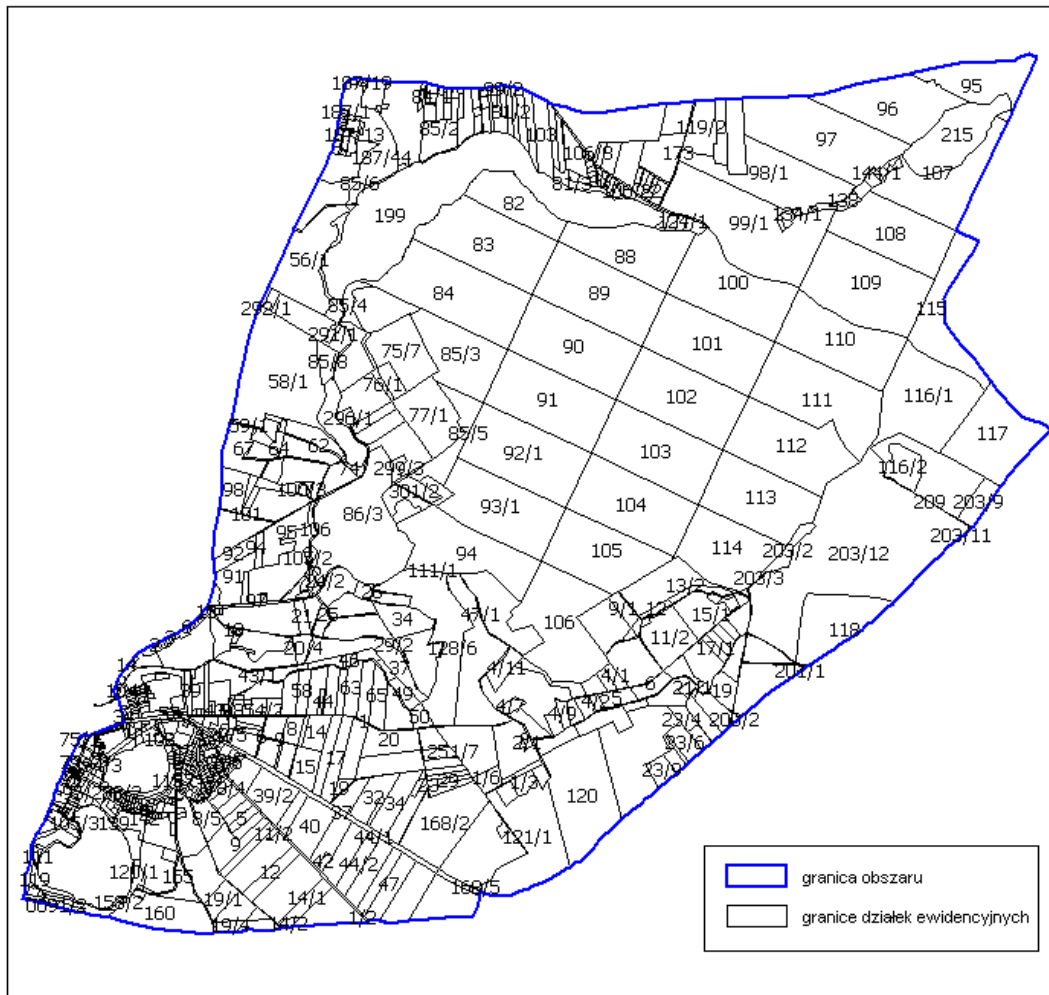
299, 300, 301/1, 303, 304/1, 654, 687, 854/5 obręb Wierzchowo, wschodniej i części południowej granicy działki nr 862/2 obręb Wierzchowo, południowo-wschodniej granicy działek nr 944/1, 944/2, 944/3, 388/1, 773/2, 388/2, 773/7 obręb Wierzchowo, docierając do skrzyżowania drogi powiatowej nr 1985Z i 1986Z (działka drogowa nr 891 obręb Wierzchowo). Następnie granica biegnie wzdłuż drogi powiatowej nr 1985Z w kierunku południowym i południowo-zachodnim. Wkraczając na teren gminy Kalisz Pomorski, granica podąża dalej wzdłuż tej drogi powiatowej, aż do przedłużenia zachodniej granicy działki nr 492/1 obręb Sienica; od tego miejsca granica biegnie wzdłuż południowej granicy działek nr 86, 492/3, 87, 492/2, 89/2, 90, 91, 89/1, 94, 93, 92/6, 92/4 obręb Sienica. Następnie granica podąża w kierunku północno-zachodnim wzdłuż południowo-zachodniej granicy działek nr 50/1, 45, 46/4, 46/3, 46/2, 46/1, 42, 47, 48, 49/1, 49/2, 51/1 obręb Sienica; przecina działkę drogową nr 38 obręb Sienica i biegnie dalej wzdłuż południowej granicy działki nr 37/1 i południowo-zachodniej granicy działek nr 725/1 i 720/1 obręb Sienica. W tym miejscu granica wkracza ponownie na teren gminy Drawsko Pomorskie i biegnie w kierunku północnym wzdłuż południowo-zachodniej granicy działek nr 720/2, 715, 660 obręb Żołędowo i zachodniej granicy działek nr 660, 474, 447 obręb Żołędowo; następnie granica przecina rzekę Drawę (działka nr 6 obręb Karwice) i biegnie od tego miejsca w kierunku zachodnim wzdłuż południowej granicy działek nr 440, 441 i 442 obręb Karwice. Od tego miejsca granica podąża na północ wzdłuż zachodniej granicy działek nr 442, 410, 342, 268, 256, 41/11 obręb Karwice, południowo-zachodniej granicy działek nr 41, 42, 43, 44, 45, 46, 47, 48 obręb Karwice do styku z drogą wojewódzką nr 175 (działka drogowa nr 7 obręb Konotop). Od tego miejsca granica podąża w kierunku północnym wzdłuż tej drogi wojewódzkiej, aż do punktu styku z drogą krajową nr 20 (działka drogowa nr 5 obręb Drawsko Pomorskie 14), który stanowi początek opisu granicy. 2. Jeżeli opis stanowi, że granica biegnie wzdłuż drogi lub działki drogowej oznacza to, że droga lub działka drogowa leżą poza obszarem chronionego krajobrazu.

1. Przebieg granicy obszaru chronionego krajobrazu "B" Mysłibórz

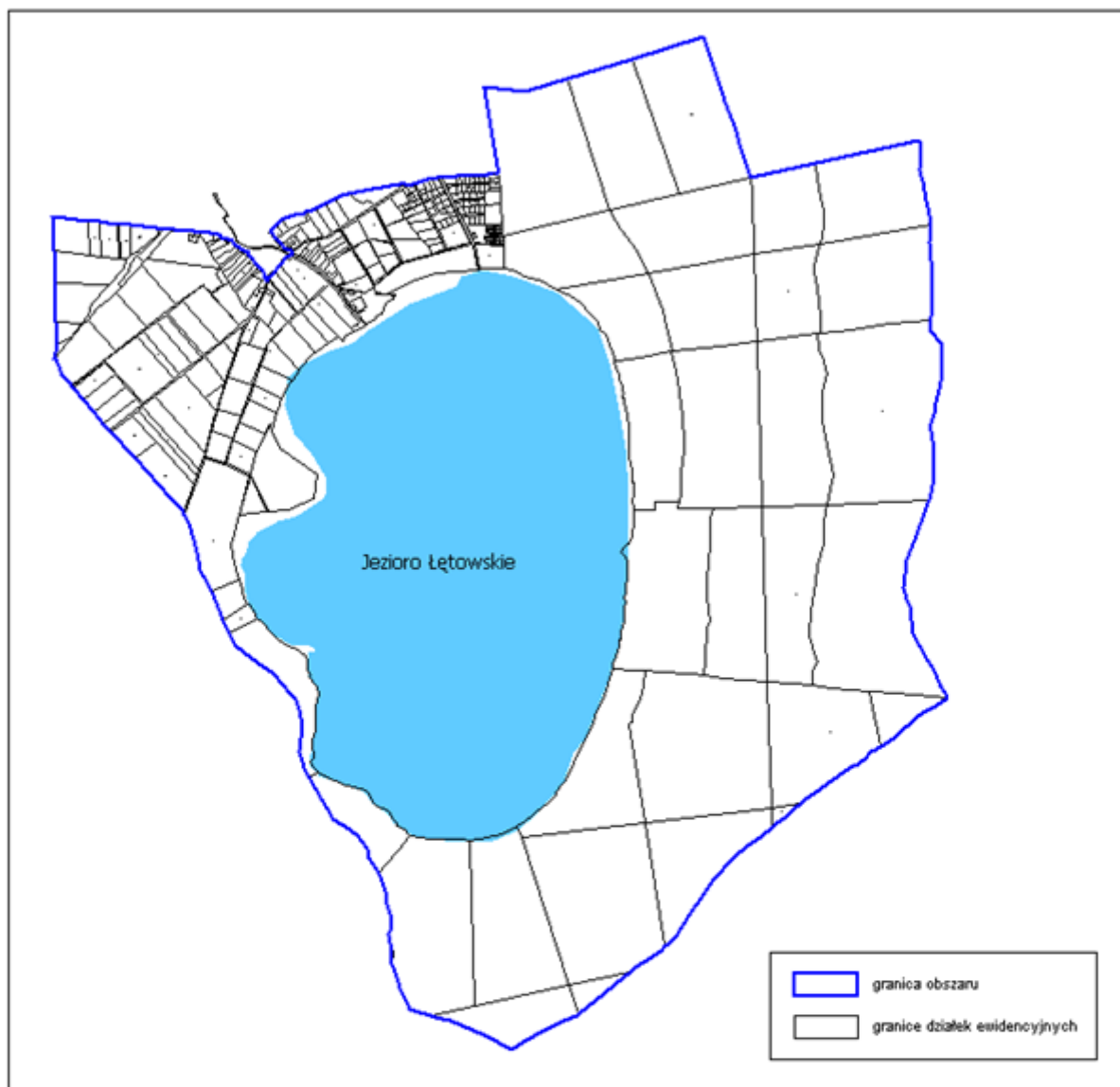


¹³ Dodany przez § 1 pkt 4 uchwały nr V/43/11 z dnia 8 marca 2011 r. zmieniającej uchwałę nr XXXII/375/09 Sejmiku Województwa Zachodniopomorskiego z dnia 15 września 2009 r. w sprawie obszarów chronionego krajobrazu. (Dz. Urz. Zacho. z 2011, nr 45, poz. 798), która weszła w życie z dniem 26 kwietnia 2011r., zmieniony przez § 1 pkt 6 uchwały nr XXII/297/13 z dnia 19 lutego 2013 r. zmieniającej uchwałę nr XXXII/375/09 Sejmiku Województwa Zachodniopomorskiego z dnia 15 września 2009 r. w sprawie obszarów chronionego krajobrazu (Dz. Urz. Zacho. z 2013, poz.1368), która weszła w życie z dniem 12 kwietnia 2013r.; zmieniony przez § 1 pkt 9 uchwały nr XXVI/361/13 z dnia 25 czerwca 2013 r. zmieniającej uchwałę nr XXXII/375/09 Sejmiku Województwa Zachodniopomorskiego z dnia 15 września 2009 r. w sprawie obszarów chronionego krajobrazu (Dz. Urz. Zacho. z 2013, poz.2753), która weszła w życie z dniem 6 sierpnia 2013r.

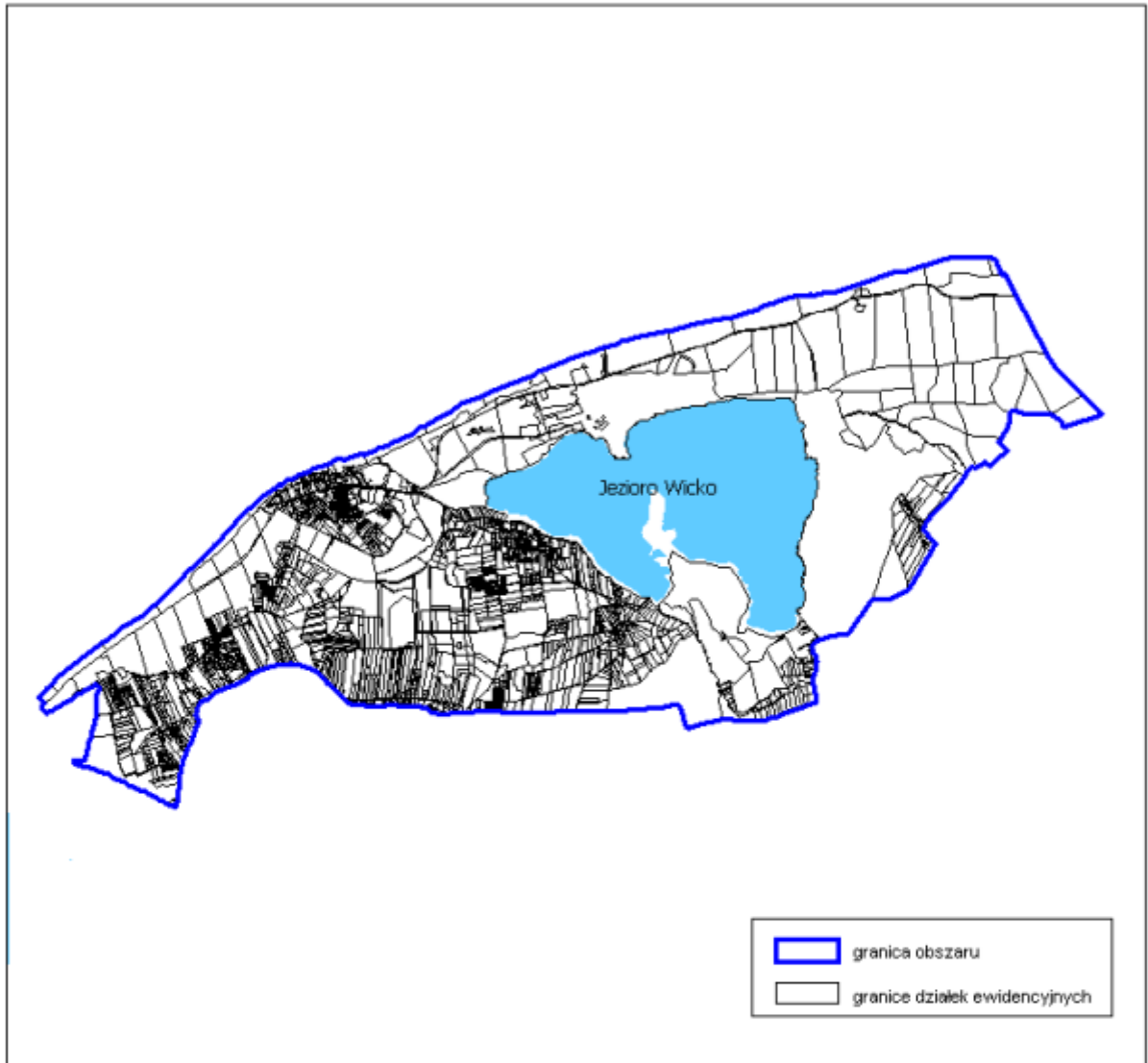
2. Przebieg granicy obszaru chronionego krajobrazu "Okolice Kalisza Pomorskiego"



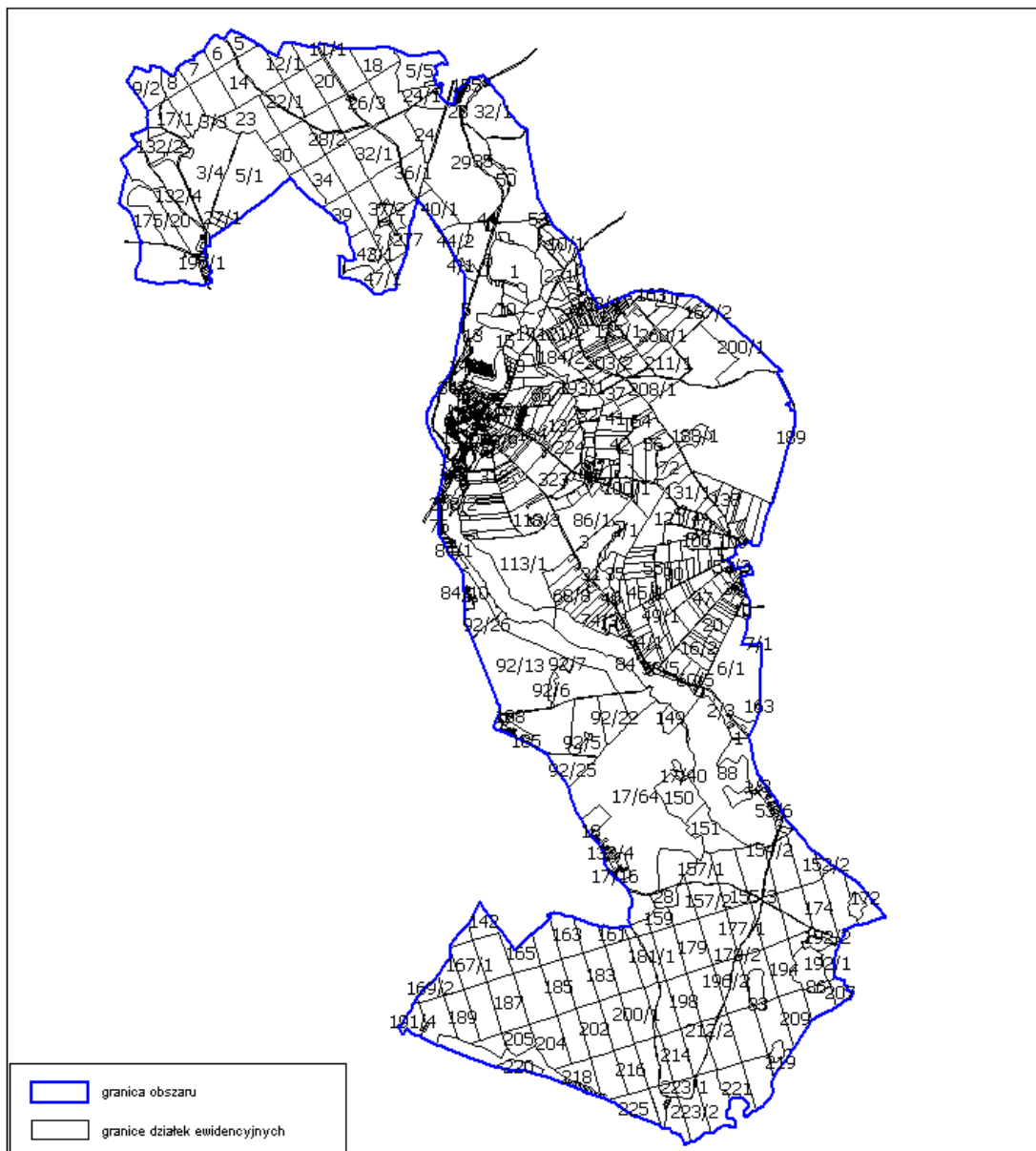
4. Przebieg granicy obszaru chronionego krajobrazu "Jezioro Łętowskie oraz okolice Kępic"



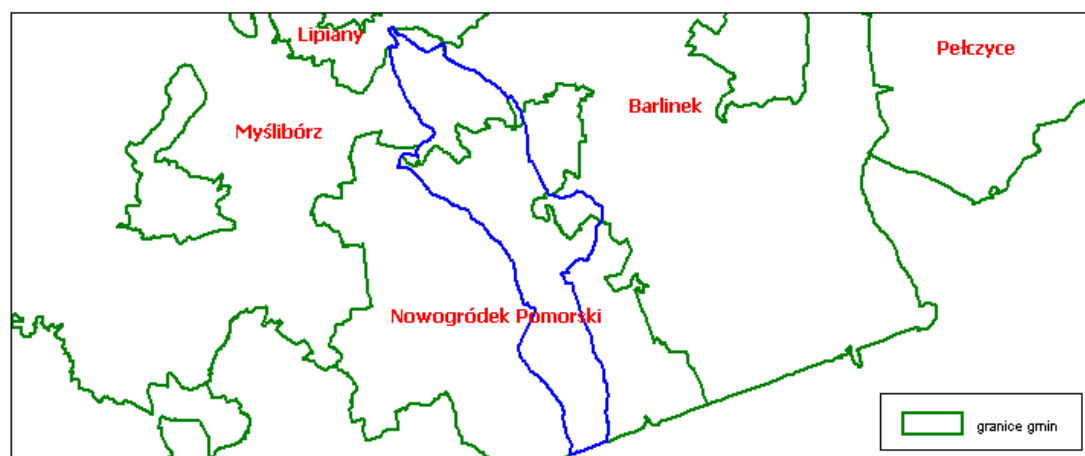
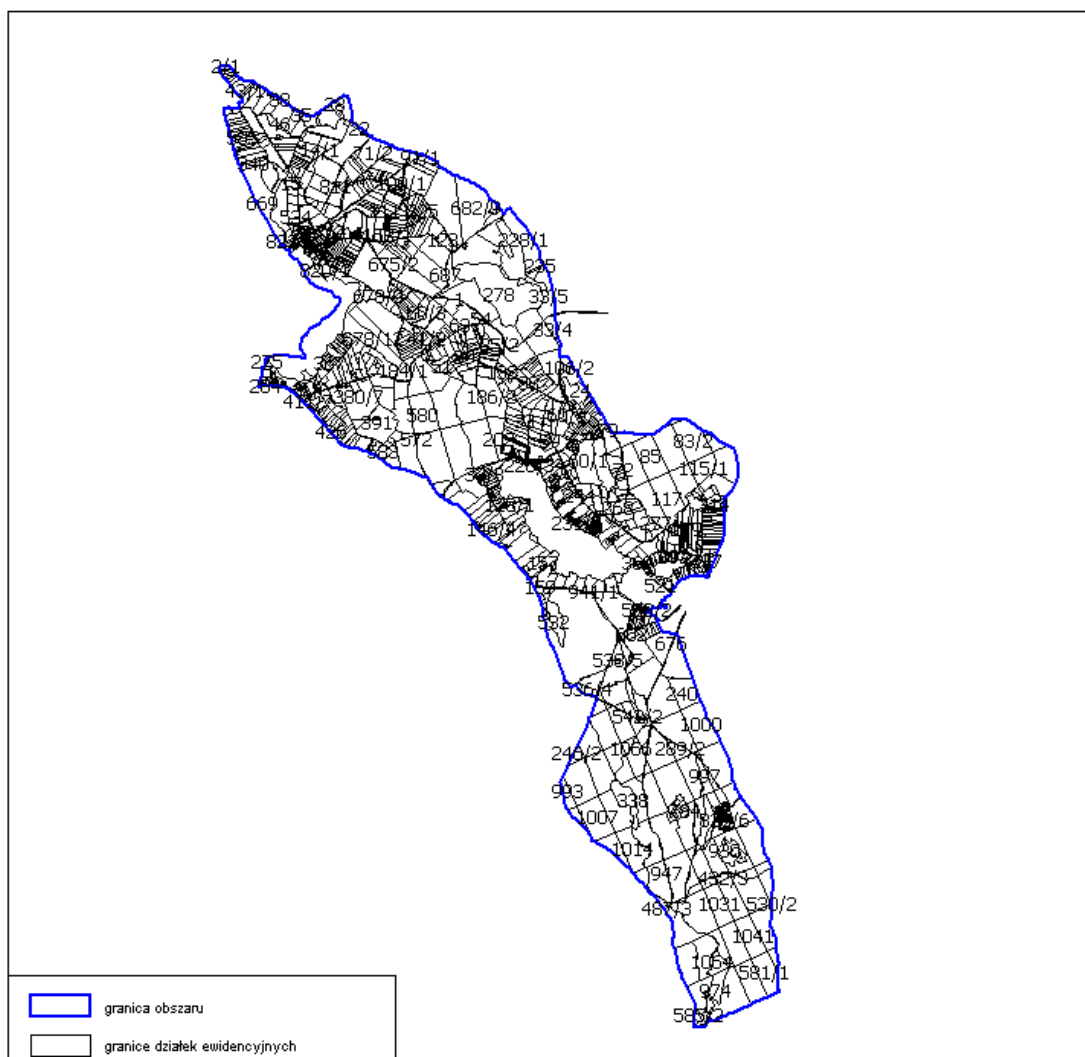
5. Przebieg granicy obszaru chronionego krajobrazu "Pas Pobrzeża na zachód od Ustki"



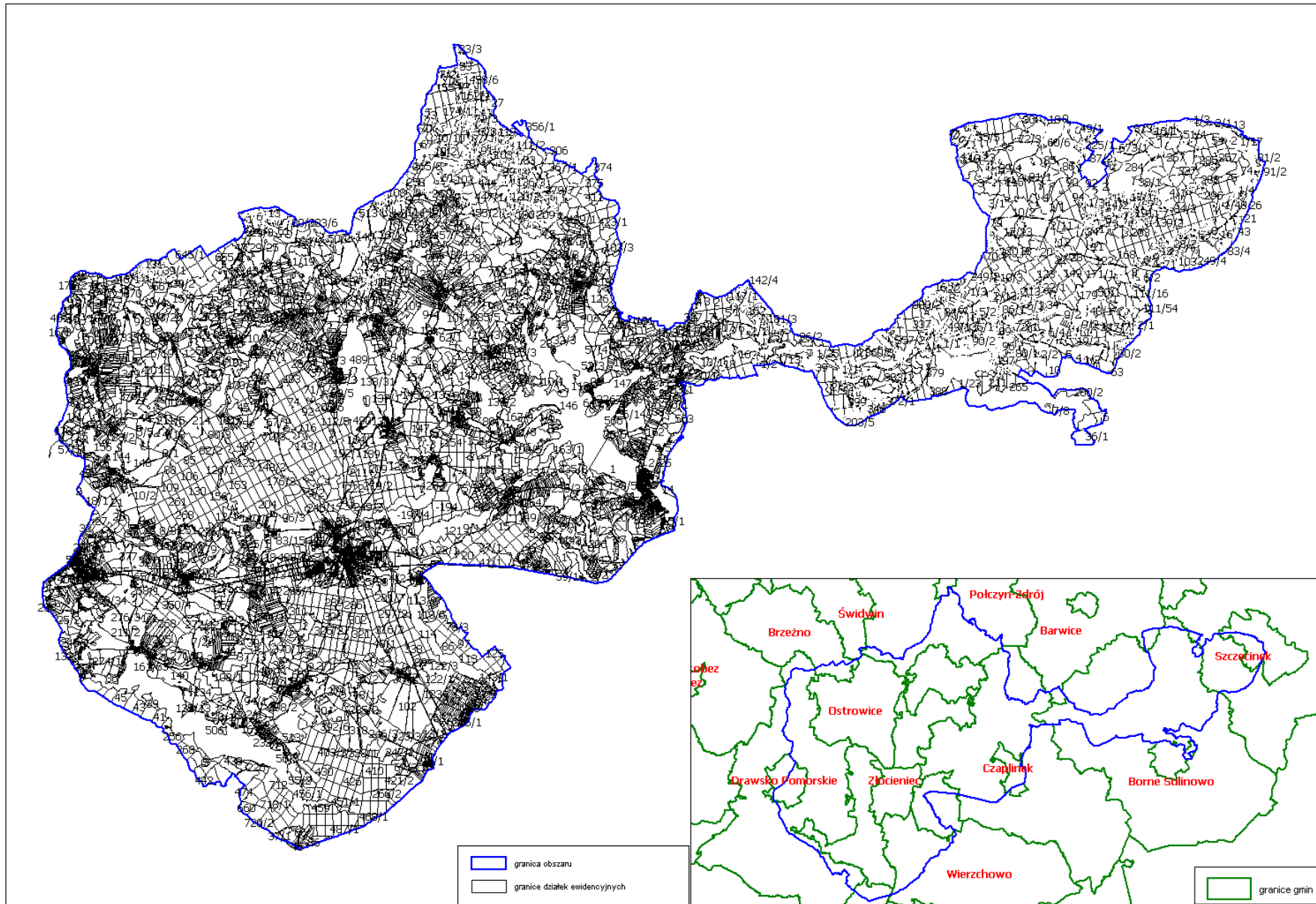
6a. Przebieg granicy obszaru chronionego krajobrazu "C" Barlinek w gminie Pełczyce



**6b. Przebieg granicy obszaru chronionego krajobrazu "C" Barlinek
w gminach: Nowogródek Pomorski, Myślibórz, Barlinek**



7. Przebieg granicy obszaru chronionego krajobrazu Pojezierze Drawskie



Wykaz współrzędnych punktów załamania granic obszarów chronionego krajobrazu *

Obszar chronionego krajobrazu "B" Myślibórz

Lp.	długość geograficzna	szerokość geograficzna	Lp.	długość geograficzna	szerokość geograficzna	Lp.	długość geograficzna	szerokość geograficzna
1.	14.8396	52.9523	63.	14.7908	52.9508	125.	14.7393	52.945
2.	14.8391	52.9512	64.	14.7902	52.951	126.	14.74	52.9451
3.	14.8388	52.9505	65.	14.7898	52.951	127.	14.7405	52.945
4.	14.8385	52.9498	66.	14.7889	52.951	128.	14.7407	52.945
5.	14.8387	52.9493	67.	14.7881	52.951	129.	14.7415	52.9447
6.	14.8388	52.9488	68.	14.7875	52.951	130.	14.743	52.9444
7.	14.8379	52.9487	69.	14.7865	52.9511	131.	14.7432	52.9443
8.	14.8374	52.9487	70.	14.7849	52.9514	132.	14.7438	52.9437
9.	14.8364	52.949	71.	14.7838	52.9516	133.	14.7457	52.9431
10.	14.8345	52.9493	72.	14.7834	52.9516	134.	14.7465	52.943
11.	14.8338	52.9494	73.	14.7834	52.9516	135.	14.7478	52.9428
12.	14.8335	52.949	74.	14.7834	52.9513	136.	14.7484	52.9427
13.	14.8327	52.9479	75.	14.7833	52.951	137.	14.7486	52.9425
14.	14.8314	52.946	76.	14.7832	52.9506	138.	14.7491	52.9426
15.	14.8292	52.9439	77.	14.7831	52.9503	139.	14.7492	52.9427
16.	14.827	52.9415	78.	14.7831	52.9499	140.	14.7492	52.9429
17.	14.8273	52.9409	79.	14.7831	52.9497	141.	14.749	52.9431
18.	14.8277	52.9403	80.	14.7825	52.9496	142.	14.7489	52.9432
19.	14.8281	52.9392	81.	14.7815	52.9493	143.	14.7483	52.9434
20.	14.8285	52.9374	82.	14.7806	52.9491	144.	14.7475	52.9435
21.	14.8278	52.9362	83.	14.7777	52.9482	145.	14.7471	52.9436
22.	14.8267	52.9343	84.	14.7766	52.948	146.	14.7471	52.9437
23.	14.8265	52.9339	85.	14.7735	52.9473	147.	14.7475	52.9439
24.	14.8101	52.9407	86.	14.7729	52.9473	148.	14.7481	52.9443
25.	14.8016	52.9441	87.	14.7714	52.9476	149.	14.7483	52.9443
26.	14.8027	52.9462	88.	14.7709	52.9476	150.	14.7486	52.9443
27.	14.8032	52.9472	89.	14.77	52.9475	151.	14.7498	52.944
28.	14.8033	52.9474	90.	14.7669	52.9469	152.	14.7503	52.9438
29.	14.8034	52.9479	91.	14.765	52.9468	153.	14.7506	52.9436
30.	14.8037	52.9487	92.	14.7633	52.9467	154.	14.7512	52.9431
31.	14.8048	52.9498	93.	14.7606	52.9468	155.	14.7518	52.9428
32.	14.8058	52.9505	94.	14.7594	52.9468	156.	14.7524	52.9426
33.	14.808	52.952	95.	14.7575	52.9469	157.	14.7533	52.9424
34.	14.8088	52.9536	96.	14.7567	52.9467	158.	14.7535	52.9424
35.	14.8097	52.9555	97.	14.7555	52.9463	159.	14.7538	52.9426
36.	14.8077	52.9558	98.	14.7533	52.9458	160.	14.7539	52.9427
37.	14.8061	52.956	99.	14.7526	52.9458	161.	14.7537	52.9431
38.	14.8045	52.956	100.	14.7518	52.9459	162.	14.7538	52.9432
39.	14.8045	52.956	101.	14.75	52.9467	163.	14.7539	52.9432
40.	14.8045	52.9562	102.	14.7491	52.9471	164.	14.7545	52.9431
41.	14.8041	52.9562	103.	14.7479	52.9474	165.	14.7552	52.943
42.	14.8029	52.956	104.	14.7469	52.9476	166.	14.7556	52.9429
43.	14.8024	52.9565	105.	14.7438	52.9475	167.	14.7568	52.9424
44.	14.8024	52.9568	106.	14.7432	52.9474	168.	14.7575	52.9421
45.	14.8023	52.9571	107.	14.7419	52.9472	169.	14.7582	52.9417
46.	14.802	52.9575	108.	14.7405	52.9469	170.	14.7593	52.9413
47.	14.8019	52.9576	109.	14.74	52.9467	171.	14.76	52.941
48.	14.8018	52.9577	110.	14.7386	52.9466	172.	14.7604	52.9407
49.	14.8018	52.9577	111.	14.7376	52.9466	173.	14.7608	52.9405
50.	14.802	52.9582	112.	14.7367	52.9466	174.	14.7612	52.9404
51.	14.8021	52.9584	113.	14.7364	52.9466	175.	14.7579	52.9368
52.	14.8025	52.9588	114.	14.7347	52.947	176.	14.7578	52.9368
53.	14.803	52.9588	115.	14.7336	52.9472	177.	14.7587	52.9341
54.	14.8027	52.959	116.	14.7336	52.9471	178.	14.7589	52.933
55.	14.8019	52.9597	117.	14.7339	52.9468	179.	14.7593	52.9317
56.	14.8012	52.9603	118.	14.7342	52.9465	180.	14.759	52.931
57.	14.7997	52.9595	119.	14.735	52.9461	181.	14.7586	52.9306
58.	14.7949	52.9571	120.	14.7361	52.9458	182.	14.7583	52.9307
59.	14.7916	52.9554	121.	14.7366	52.9455	183.	14.758	52.9307
60.	14.7914	52.9548	122.	14.7376	52.9452	184.	14.7571	52.9306
61.	14.7913	52.9537	123.	14.7382	52.9451	185.	14.7569	52.9306
62.	14.791	52.9516	124.	14.7382	52.9452	186.	14.7566	52.9307

Lp.	długość geograficzna	szerokość geograficzna	Lp.	długość geograficzna	szerokość geograficzna	Lp.	długość geograficzna	szerokość geograficzna
187.	14.7562	52.9307	257.	14.7303	52.9303	327.	14.6931	52.9075
188.	14.7559	52.9308	258.	14.7292	52.9309	328.	14.6935	52.9072
189.	14.7556	52.9308	259.	14.7283	52.9311	329.	14.6944	52.9069
190.	14.7543	52.931	260.	14.7272	52.9313	330.	14.6947	52.9067
191.	14.7533	52.9309	261.	14.7262	52.931	331.	14.6949	52.9066
192.	14.7518	52.9307	262.	14.7242	52.9305	332.	14.6956	52.9063
193.	14.7511	52.9307	263.	14.7214	52.9301	333.	14.6964	52.9057
194.	14.7508	52.9305	264.	14.7199	52.9294	334.	14.697	52.9051
195.	14.7503	52.9304	265.	14.7184	52.9288	335.	14.6976	52.9046
196.	14.7493	52.9302	266.	14.7174	52.9287	336.	14.6978	52.904
197.	14.7493	52.9302	267.	14.7167	52.9283	337.	14.6978	52.9035
198.	14.7485	52.93	268.	14.7165	52.928	338.	14.6978	52.9031
199.	14.7482	52.9299	269.	14.716	52.9279	339.	14.6973	52.9025
200.	14.7479	52.9299	270.	14.7157	52.9277	340.	14.6966	52.9015
201.	14.7474	52.9299	271.	14.7152	52.9277	341.	14.6964	52.9008
202.	14.7468	52.9299	272.	14.7136	52.9268	342.	14.6961	52.8992
203.	14.7467	52.9299	273.	14.7121	52.927	343.	14.6957	52.8978
204.	14.7462	52.9298	274.	14.7106	52.927	344.	14.6953	52.8958
205.	14.7458	52.9297	275.	14.7101	52.927	345.	14.6965	52.8951
206.	14.7453	52.9289	276.	14.7094	52.9269	346.	14.6991	52.8945
207.	14.7453	52.9287	277.	14.7091	52.9268	347.	14.704	52.8922
208.	14.7456	52.9284	278.	14.7074	52.9265	348.	14.7081	52.8904
209.	14.7461	52.9276	279.	14.7071	52.9264	349.	14.7089	52.8901
210.	14.7468	52.9269	280.	14.7066	52.9264	350.	14.7101	52.8895
211.	14.7467	52.9268	281.	14.7063	52.9264	351.	14.7107	52.8892
212.	14.7467	52.9268	282.	14.7062	52.9264	352.	14.7114	52.889
213.	14.7466	52.9264	283.	14.7058	52.9263	353.	14.7125	52.8884
214.	14.7459	52.9261	284.	14.7053	52.9262	354.	14.7139	52.8879
215.	14.7453	52.9257	285.	14.7046	52.9257	355.	14.7159	52.8869
216.	14.7447	52.9256	286.	14.7041	52.9257	356.	14.7162	52.887
217.	14.7447	52.9255	287.	14.7032	52.9257	357.	14.7167	52.8874
218.	14.7448	52.9246	288.	14.7026	52.9256	358.	14.7145	52.8887
219.	14.7447	52.9245	289.	14.7016	52.9254	359.	14.7141	52.889
220.	14.7449	52.9243	290.	14.7008	52.9254	360.	14.7132	52.8896
221.	14.7457	52.9239	291.	14.7003	52.9252	361.	14.7115	52.891
222.	14.7457	52.9228	292.	14.6992	52.9251	362.	14.7097	52.8923
223.	14.746	52.9225	293.	14.6986	52.9252	363.	14.7101	52.8926
224.	14.7467	52.9223	294.	14.6973	52.9256	364.	14.7104	52.8924
225.	14.748	52.922	295.	14.6968	52.9255	365.	14.7108	52.8927
226.	14.7485	52.9211	296.	14.6966	52.9251	366.	14.7106	52.8929
227.	14.7489	52.9203	297.	14.6953	52.9241	367.	14.7118	52.8939
228.	14.7478	52.9201	298.	14.6953	52.9238	368.	14.7122	52.8938
229.	14.7457	52.9199	299.	14.6951	52.9232	369.	14.714	52.8952
230.	14.7448	52.9209	300.	14.6946	52.9218	370.	14.7131	52.8961
231.	14.7445	52.9213	301.	14.6944	52.9212	371.	14.7132	52.8961
232.	14.7437	52.9216	302.	14.6938	52.9203	372.	14.7141	52.8963
233.	14.7434	52.9217	303.	14.6933	52.9198	373.	14.715	52.8961
234.	14.7433	52.9217	304.	14.6928	52.9192	374.	14.7155	52.8959
235.	14.7433	52.9219	305.	14.6925	52.9186	375.	14.716	52.8959
236.	14.7432	52.922	306.	14.6924	52.9181	376.	14.7211	52.8955
237.	14.7389	52.9213	307.	14.6924	52.9178	377.	14.7212	52.8955
238.	14.7384	52.9218	308.	14.6928	52.9168	378.	14.7213	52.8959
239.	14.7376	52.9224	309.	14.6931	52.9159	379.	14.7225	52.8964
240.	14.7365	52.9234	310.	14.6936	52.9148	380.	14.7235	52.8958
241.	14.7356	52.9238	311.	14.6936	52.9141	381.	14.7267	52.893
242.	14.7353	52.924	312.	14.6934	52.9134	382.	14.7262	52.8916
243.	14.7351	52.9242	313.	14.693	52.9123	383.	14.7256	52.8898
244.	14.7348	52.9244	314.	14.693	52.912	384.	14.7252	52.8882
245.	14.7344	52.9247	315.	14.6919	52.9111	385.	14.725	52.8877
246.	14.7345	52.9248	316.	14.6913	52.9104	386.	14.7243	52.8855
247.	14.7339	52.926	317.	14.6912	52.9093	387.	14.7242	52.885
248.	14.7337	52.9264	318.	14.6912	52.9087	388.	14.7404	52.8808
249.	14.7336	52.9268	319.	14.6911	52.9079	389.	14.7433	52.88
250.	14.7334	52.927	320.	14.6913	52.9079	390.	14.7461	52.8793
251.	14.733	52.9276	321.	14.6914	52.9079	391.	14.7502	52.8786
252.	14.733	52.928	322.	14.6915	52.9078	392.	14.7512	52.8784
253.	14.7329	52.9288	323.	14.6917	52.9078	393.	14.7516	52.8782
254.	14.7324	52.9292	324.	14.6923	52.9078	394.	14.7534	52.8775
255.	14.7322	52.9294	325.	14.6925	52.9078	395.	14.756	52.8779
256.	14.7319	52.9298	326.	14.6928	52.9077	396.	14.7565	52.8779

Lp.	długość geograficzna	szerokość geograficzna	Lp.	długość geograficzna	szerokość geograficzna	Lp.	długość geograficzna	szerokość geograficzna
397.	14.7569	52.8781	467.	14.8325	52.8864	537.	14.8349	52.8305
398.	14.7573	52.8784	468.	14.8327	52.8859	538.	14.8377	52.8301
399.	14.7588	52.879	469.	14.8332	52.8855	539.	14.8373	52.8291
400.	14.7603	52.8795	470.	14.8343	52.8854	540.	14.837	52.8285
401.	14.7608	52.8798	471.	14.8366	52.8844	541.	14.8367	52.8281
402.	14.7641	52.8812	472.	14.8377	52.8841	542.	14.8365	52.828
403.	14.7663	52.882	473.	14.8382	52.8838	543.	14.8357	52.8267
404.	14.7713	52.8837	474.	14.8395	52.8832	544.	14.8356	52.8265
405.	14.772	52.8838	475.	14.8446	52.8853	545.	14.8351	52.8255
406.	14.7779	52.8843	476.	14.8448	52.8853	546.	14.8341	52.8244
407.	14.7795	52.8845	477.	14.8455	52.8847	547.	14.8337	52.8234
408.	14.7809	52.8843	478.	14.8476	52.8829	548.	14.833	52.8237
409.	14.7824	52.8843	479.	14.8545	52.8767	549.	14.8322	52.8239
410.	14.7826	52.8843	480.	14.8569	52.8746	550.	14.8324	52.822
411.	14.7829	52.8845	481.	14.8586	52.8733	551.	14.8324	52.8204
412.	14.7831	52.8846	482.	14.8581	52.8731	552.	14.8318	52.819
413.	14.7833	52.885	483.	14.8565	52.873	553.	14.831	52.8178
414.	14.7836	52.8851	484.	14.8535	52.8729	554.	14.8311	52.8148
415.	14.7849	52.8851	485.	14.8514	52.8727	555.	14.8305	52.813
416.	14.786	52.8851	486.	14.8477	52.8725	556.	14.8338	52.8128
417.	14.7868	52.8851	487.	14.8466	52.8725	557.	14.8338	52.8127
418.	14.787	52.8852	488.	14.8426	52.8727	558.	14.8336	52.8125
419.	14.7875	52.8859	489.	14.8397	52.8729	559.	14.8331	52.8121
420.	14.7883	52.8872	490.	14.8387	52.8704	560.	14.8323	52.8113
421.	14.7886	52.8875	491.	14.8377	52.8677	561.	14.8322	52.8111
422.	14.79	52.8882	492.	14.8368	52.8655	562.	14.8321	52.8109
423.	14.7912	52.889	493.	14.8362	52.8637	563.	14.8317	52.8106
424.	14.7917	52.8892	494.	14.8347	52.86	564.	14.8318	52.8103
425.	14.7919	52.8897	495.	14.8339	52.8588	565.	14.8322	52.8097
426.	14.7921	52.8898	496.	14.8321	52.8568	566.	14.8325	52.8096
427.	14.7936	52.89	497.	14.8299	52.8544	567.	14.8326	52.8095
428.	14.7944	52.8903	498.	14.8317	52.8534	568.	14.8325	52.8093
429.	14.7952	52.8904	499.	14.8315	52.8534	569.	14.8325	52.8091
430.	14.7955	52.8904	500.	14.8309	52.8532	570.	14.8325	52.8089
431.	14.7959	52.8904	501.	14.8304	52.8529	571.	14.8325	52.8083
432.	14.7959	52.8905	502.	14.8293	52.8535	572.	14.833	52.8082
433.	14.7969	52.8907	503.	14.8288	52.853	573.	14.8346	52.8079
434.	14.7982	52.8893	504.	14.8287	52.8529	574.	14.8359	52.8077
435.	14.7991	52.8889	505.	14.8287	52.8529	575.	14.8366	52.8076
436.	14.8009	52.8882	506.	14.8288	52.8525	576.	14.8369	52.8075
437.	14.8016	52.8868	507.	14.8293	52.8518	577.	14.8375	52.8075
438.	14.8022	52.8865	508.	14.83	52.8509	578.	14.8382	52.8075
439.	14.8028	52.8862	509.	14.8306	52.8501	579.	14.8386	52.8076
440.	14.8051	52.8853	510.	14.831	52.8494	580.	14.8387	52.8073
441.	14.8061	52.8841	511.	14.8314	52.8488	581.	14.8388	52.807
442.	14.8071	52.8832	512.	14.8316	52.8486	582.	14.8388	52.8068
443.	14.8076	52.8827	513.	14.8325	52.847	583.	14.8392	52.8068
444.	14.808	52.8827	514.	14.8327	52.8466	584.	14.8395	52.8067
445.	14.8083	52.8832	515.	14.8331	52.8458	585.	14.8401	52.8066
446.	14.8088	52.8838	516.	14.834	52.8443	586.	14.8405	52.8065
447.	14.8092	52.8845	517.	14.835	52.8426	587.	14.841	52.8063
448.	14.8096	52.8853	518.	14.8355	52.8419	588.	14.8421	52.806
449.	14.8107	52.8859	519.	14.836	52.8413	589.	14.8422	52.8058
450.	14.8121	52.8862	520.	14.8372	52.8403	590.	14.8426	52.8049
451.	14.8127	52.8863	521.	14.8384	52.839	591.	14.8429	52.804
452.	14.8138	52.8864	522.	14.839	52.8381	592.	14.8433	52.8029
453.	14.8169	52.887	523.	14.8421	52.8382	593.	14.8434	52.8024
454.	14.8175	52.8871	524.	14.8474	52.8384	594.	14.8438	52.802
455.	14.8189	52.8867	525.	14.8481	52.833	595.	14.844	52.8017
456.	14.8207	52.8865	526.	14.8478	52.8329	596.	14.8442	52.8013
457.	14.8216	52.8862	527.	14.8463	52.8324	597.	14.8435	52.8007
458.	14.822	52.8861	528.	14.8445	52.8318	598.	14.843	52.8004
459.	14.823	52.8857	529.	14.8438	52.8317	599.	14.8418	52.7998
460.	14.824	52.8857	530.	14.8437	52.8317	600.	14.8405	52.7991
461.	14.8255	52.8859	531.	14.843	52.8315	601.	14.84	52.7988
462.	14.8269	52.8862	532.	14.8423	52.8314	602.	14.8395	52.7988
463.	14.8302	52.8866	533.	14.8413	52.8313	603.	14.8384	52.7987
464.	14.8306	52.8866	534.	14.8397	52.8311	604.	14.8378	52.7987
465.	14.8318	52.8869	535.	14.838	52.8309	605.	14.8368	52.7987
466.	14.8323	52.8869	536.	14.8352	52.8305	606.	14.8348	52.7982

Lp.	długość geograficzna	szerokość geograficzna	Lp.	długość geograficzna	szerokość geograficzna	Lp.	długość geograficzna	szerokość geograficzna
607.	14.8333	52.7978	677.	14.8391	52.7775	747.	14.8549	52.791
608.	14.8314	52.7975	678.	14.8443	52.7774	748.	14.8573	52.7915
609.	14.8323	52.7925	679.	14.8457	52.7775	749.	14.8575	52.7915
610.	14.8328	52.789	680.	14.848	52.7775	750.	14.8579	52.7916
611.	14.8326	52.7876	681.	14.8486	52.7775	751.	14.858	52.7917
612.	14.8324	52.7862	682.	14.8489	52.7775	752.	14.8587	52.7918
613.	14.832	52.7811	683.	14.8494	52.7791	753.	14.859	52.7918
614.	14.8317	52.7776	684.	14.8499	52.7808	754.	14.8593	52.7918
615.	14.83	52.7774	685.	14.8498	52.7808	755.	14.86	52.7916
616.	14.8272	52.777	686.	14.8498	52.7808	756.	14.86	52.7916
617.	14.8227	52.7763	687.	14.8498	52.7809	757.	14.86	52.7918
618.	14.8199	52.776	688.	14.8498	52.7812	758.	14.8604	52.7917
619.	14.8192	52.7759	689.	14.8499	52.7814	759.	14.8605	52.7915
620.	14.8182	52.7758	690.	14.8498	52.7815	760.	14.861	52.791
621.	14.8157	52.7758	691.	14.8497	52.7817	761.	14.8611	52.7911
622.	14.8157	52.7757	692.	14.8495	52.7818	762.	14.8615	52.7911
623.	14.8156	52.7756	693.	14.8493	52.7819	763.	14.8622	52.7908
624.	14.815	52.7747	694.	14.8493	52.782	764.	14.8625	52.7908
625.	14.8143	52.7738	695.	14.8493	52.7821	765.	14.8625	52.791
626.	14.8143	52.7737	696.	14.8495	52.7823	766.	14.8629	52.7911
627.	14.8145	52.7737	697.	14.8499	52.7829	767.	14.8637	52.7911
628.	14.8148	52.7738	698.	14.8501	52.7833	768.	14.864	52.791
629.	14.815	52.7739	699.	14.8503	52.7836	769.	14.8644	52.7912
630.	14.8155	52.7744	700.	14.8504	52.7838	770.	14.8651	52.7918
631.	14.8166	52.7747	701.	14.8504	52.7847	771.	14.8653	52.792
632.	14.8172	52.7748	702.	14.8505	52.7852	772.	14.8654	52.792
633.	14.8188	52.7749	703.	14.85	52.7853	773.	14.8654	52.792
634.	14.8204	52.7744	704.	14.8496	52.7853	774.	14.8653	52.7922
635.	14.8212	52.7743	705.	14.8494	52.7852	775.	14.8653	52.7928
636.	14.8222	52.774	706.	14.8491	52.7852	776.	14.8653	52.7929
637.	14.8228	52.7739	707.	14.8489	52.7852	777.	14.8653	52.7931
638.	14.8232	52.7739	708.	14.8488	52.7851	778.	14.8649	52.7936
639.	14.8245	52.7739	709.	14.8487	52.7849	779.	14.8645	52.7942
640.	14.825	52.774	710.	14.8487	52.7849	780.	14.8644	52.7947
641.	14.825	52.774	711.	14.8486	52.7849	781.	14.8646	52.7955
642.	14.8254	52.7741	712.	14.8485	52.7849	782.	14.8641	52.7968
643.	14.826	52.774	713.	14.8483	52.7852	783.	14.864	52.7971
644.	14.8265	52.7739	714.	14.8484	52.7855	784.	14.8632	52.7986
645.	14.8273	52.7739	715.	14.8482	52.7859	785.	14.8631	52.7987
646.	14.8275	52.7737	716.	14.8482	52.7862	786.	14.8631	52.7989
647.	14.8275	52.7737	717.	14.8481	52.7862	787.	14.863	52.7992
648.	14.8289	52.7733	718.	14.8481	52.7863	788.	14.863	52.7992
649.	14.8296	52.7733	719.	14.8481	52.7864	789.	14.8625	52.7996
650.	14.8299	52.7734	720.	14.8481	52.7866	790.	14.8617	52.8003
651.	14.8306	52.7739	721.	14.848	52.7868	791.	14.8636	52.8008
652.	14.8312	52.774	722.	14.848	52.7869	792.	14.8619	52.8022
653.	14.8315	52.774	723.	14.8479	52.787	793.	14.8619	52.8022
654.	14.8318	52.7741	724.	14.8478	52.7872	794.	14.8625	52.8022
655.	14.8325	52.7742	725.	14.8472	52.7874	795.	14.863	52.8023
656.	14.8336	52.7746	726.	14.8467	52.7877	796.	14.8629	52.8023
657.	14.8342	52.7749	727.	14.8463	52.788	797.	14.8628	52.8024
658.	14.8347	52.7751	728.	14.8458	52.7882	798.	14.8628	52.8024
659.	14.8353	52.7752	729.	14.8452	52.7885	799.	14.8628	52.8026
660.	14.8363	52.7753	730.	14.8456	52.7888	800.	14.8632	52.8031
661.	14.8371	52.7753	731.	14.845	52.7894	801.	14.8636	52.8034
662.	14.8382	52.7756	732.	14.8449	52.7897	802.	14.8638	52.8034
663.	14.8387	52.7757	733.	14.8448	52.7901	803.	14.8649	52.8035
664.	14.8389	52.7757	734.	14.8444	52.7903	804.	14.8655	52.8037
665.	14.839	52.7756	735.	14.8463	52.7907	805.	14.8656	52.8037
666.	14.8392	52.7757	736.	14.848	52.791	806.	14.8654	52.8038
667.	14.8393	52.7757	737.	14.8513	52.7916	807.	14.865	52.8042
668.	14.8394	52.7758	738.	14.8532	52.792	808.	14.8645	52.8047
669.	14.8395	52.7759	739.	14.8536	52.7921	809.	14.8643	52.8049
670.	14.8395	52.7759	740.	14.8536	52.7921	810.	14.8641	52.8054
671.	14.8393	52.776	741.	14.8544	52.7922	811.	14.8636	52.8061
672.	14.8391	52.7762	742.	14.8545	52.7918	812.	14.8638	52.8062
673.	14.8388	52.7763	743.	14.8544	52.7913	813.	14.8637	52.8062
674.	14.8381	52.7766	744.	14.8543	52.791	814.	14.864	52.8064
675.	14.8363	52.7774	745.	14.8544	52.7908	815.	14.8647	52.8071
676.	14.8363	52.7775	746.	14.8545	52.7907	816.	14.8652	52.8077

Lp.	długość geograficzna	szerokość geograficzna	Lp.	długość geograficzna	szerokość geograficzna	Lp.	długość geograficzna	szerokość geograficzna
817.	14.8651	52.8078	887.	14.8614	52.8288	957.	14.9006	52.8366
818.	14.8661	52.8079	888.	14.8641	52.8299	958.	14.9008	52.8365
819.	14.8657	52.8084	889.	14.8646	52.8301	959.	14.9007	52.8364
820.	14.8653	52.8087	890.	14.8659	52.8306	960.	14.9007	52.8363
821.	14.8651	52.809	891.	14.8667	52.8309	961.	14.9007	52.8363
822.	14.8651	52.8092	892.	14.8674	52.8313	962.	14.9008	52.8362
823.	14.8651	52.8095	893.	14.8685	52.8317	963.	14.9016	52.8365
824.	14.8657	52.81	894.	14.8704	52.8326	964.	14.9017	52.8371
825.	14.8673	52.8117	895.	14.872	52.8332	965.	14.9018	52.8373
826.	14.8677	52.8122	896.	14.8732	52.8337	966.	14.9021	52.8373
827.	14.8678	52.8122	897.	14.8733	52.8338	967.	14.9022	52.8373
828.	14.8676	52.8122	898.	14.8732	52.8338	968.	14.9027	52.8371
829.	14.8654	52.8124	899.	14.8725	52.8343	969.	14.9028	52.8368
830.	14.8651	52.8114	900.	14.8722	52.8345	970.	14.9032	52.8368
831.	14.8626	52.8116	901.	14.8715	52.835	971.	14.9037	52.8371
832.	14.8586	52.812	902.	14.8705	52.8358	972.	14.9041	52.8374
833.	14.855	52.8124	903.	14.8696	52.8364	973.	14.9046	52.8374
834.	14.8548	52.8123	904.	14.8682	52.838	974.	14.9049	52.8375
835.	14.8548	52.8124	905.	14.8671	52.8393	975.	14.9049	52.8377
836.	14.855	52.8129	906.	14.8661	52.8404	976.	14.9055	52.8378
837.	14.8552	52.8138	907.	14.866	52.8406	977.	14.9057	52.8379
838.	14.8553	52.8138	908.	14.8654	52.8434	978.	14.9062	52.8377
839.	14.8548	52.8139	909.	14.8642	52.8426	979.	14.9066	52.8377
840.	14.8554	52.8153	910.	14.8634	52.8434	980.	14.907	52.8376
841.	14.855	52.8152	911.	14.8639	52.844	981.	14.9076	52.8375
842.	14.8548	52.8155	912.	14.8647	52.8458	982.	14.9077	52.8375
843.	14.8547	52.8157	913.	14.8649	52.8463	983.	14.908	52.8381
844.	14.8546	52.8159	914.	14.8651	52.8466	984.	14.9086	52.8382
845.	14.8545	52.8162	915.	14.8657	52.8473	985.	14.9085	52.8383
846.	14.8546	52.8162	916.	14.8675	52.8472	986.	14.9086	52.8384
847.	14.857	52.8171	917.	14.8696	52.8466	987.	14.9087	52.8384
848.	14.8578	52.8173	918.	14.8704	52.8465	988.	14.909	52.8383
849.	14.8583	52.8175	919.	14.8724	52.8462	989.	14.9091	52.8383
850.	14.8583	52.8174	920.	14.8728	52.8467	990.	14.9093	52.8385
851.	14.8587	52.8176	921.	14.8741	52.8465	991.	14.9094	52.8385
852.	14.8586	52.8178	922.	14.8752	52.8462	992.	14.9097	52.8383
853.	14.8582	52.818	923.	14.8756	52.8462	993.	14.91	52.8382
854.	14.8575	52.8182	924.	14.8769	52.8463	994.	14.9103	52.8382
855.	14.8565	52.8187	925.	14.8772	52.8463	995.	14.9106	52.8382
856.	14.8565	52.8188	926.	14.8792	52.8464	996.	14.9107	52.8382
857.	14.8558	52.8191	927.	14.882	52.8465	997.	14.9104	52.8385
858.	14.8547	52.8194	928.	14.8875	52.8467	998.	14.9105	52.8386
859.	14.8545	52.8195	929.	14.8875	52.8463	999.	14.9107	52.8387
860.	14.8544	52.8195	930.	14.8883	52.8463	1000.	14.911	52.8387
861.	14.8555	52.8199	931.	14.8884	52.8463	1001.	14.911	52.8388
862.	14.8574	52.8206	932.	14.8927	52.8423	1002.	14.9109	52.8388
863.	14.8567	52.8209	933.	14.8947	52.8406	1003.	14.9108	52.8389
864.	14.8564	52.8215	934.	14.8948	52.8404	1004.	14.9109	52.8389
865.	14.8563	52.8219	935.	14.8948	52.8403	1005.	14.911	52.839
866.	14.8556	52.8221	936.	14.8948	52.8402	1006.	14.9112	52.839
867.	14.8552	52.8222	937.	14.8949	52.8399	1007.	14.9117	52.8389
868.	14.8537	52.822	938.	14.895	52.8391	1008.	14.9119	52.839
869.	14.8542	52.8227	939.	14.8951	52.8386	1009.	14.9129	52.8395
870.	14.8546	52.8234	940.	14.8953	52.8378	1010.	14.9131	52.8396
871.	14.8546	52.8241	941.	14.8951	52.8373	1011.	14.9133	52.8397
872.	14.8545	52.8244	942.	14.8951	52.8362	1012.	14.9139	52.8397
873.	14.8541	52.825	943.	14.8949	52.8359	1013.	14.914	52.8399
874.	14.8527	52.8259	944.	14.8946	52.8353	1014.	14.9141	52.8401
875.	14.8519	52.8269	945.	14.8951	52.8349	1015.	14.9142	52.8402
876.	14.851	52.8281	946.	14.8951	52.8347	1016.	14.9145	52.8403
877.	14.851	52.8281	947.	14.895	52.8344	1017.	14.9147	52.8406
878.	14.8519	52.8284	948.	14.895	52.8342	1018.	14.9149	52.8407
879.	14.8531	52.8289	949.	14.8953	52.834	1019.	14.9153	52.8409
880.	14.854	52.8293	950.	14.8956	52.8331	1020.	14.9156	52.8409
881.	14.8549	52.8299	951.	14.8971	52.8332	1021.	14.9158	52.8409
882.	14.8552	52.8302	952.	14.8976	52.8333	1022.	14.916	52.841
883.	14.8558	52.8307	953.	14.8986	52.8342	1023.	14.9163	52.841
884.	14.8569	52.8299	954.	14.8995	52.8348	1024.	14.9166	52.8411
885.	14.8594	52.8279	955.	14.8988	52.8358	1025.	14.9169	52.8412
886.	14.8612	52.8287	956.	14.9005	52.8367	1026.	14.9169	52.8413

Lp.	długość geograficzna	szerokość geograficzna	Lp.	długość geograficzna	szerokość geograficzna	Lp.	długość geograficzna	szerokość geograficzna
1027.	14.9169	52.8414	1097.	14.913	52.8514	1167.	14.8929	52.8657
1028.	14.9168	52.8415	1098.	14.9125	52.852	1168.	14.8931	52.8657
1029.	14.9164	52.8415	1099.	14.9125	52.8522	1169.	14.8932	52.8658
1030.	14.9163	52.8416	1100.	14.9127	52.853	1170.	14.8935	52.8659
1031.	14.9161	52.8417	1101.	14.9126	52.8533	1171.	14.8939	52.8661
1032.	14.916	52.8418	1102.	14.9125	52.8535	1172.	14.8941	52.8661
1033.	14.9161	52.8419	1103.	14.9115	52.854	1173.	14.8944	52.8662
1034.	14.9163	52.8421	1104.	14.9103	52.8552	1174.	14.8944	52.8663
1035.	14.9163	52.8422	1105.	14.9102	52.8551	1175.	14.8944	52.8663
1036.	14.916	52.8424	1106.	14.9099	52.8551	1176.	14.8941	52.8663
1037.	14.9159	52.8424	1107.	14.909	52.8549	1177.	14.894	52.8663
1038.	14.9159	52.8426	1108.	14.9057	52.8541	1178.	14.8939	52.8665
1039.	14.916	52.8427	1109.	14.9048	52.854	1179.	14.8941	52.8666
1040.	14.9162	52.8427	1110.	14.9047	52.854	1180.	14.8942	52.8669
1041.	14.9166	52.8427	1111.	14.9039	52.8548	1181.	14.8941	52.867
1042.	14.9169	52.8428	1112.	14.9037	52.855	1182.	14.8939	52.8671
1043.	14.917	52.8429	1113.	14.9034	52.8549	1183.	14.8941	52.8673
1044.	14.917	52.8432	1114.	14.9028	52.8549	1184.	14.8945	52.8678
1045.	14.9172	52.8434	1115.	14.9026	52.8549	1185.	14.8946	52.8681
1046.	14.9175	52.8435	1116.	14.9026	52.8549	1186.	14.8948	52.8683
1047.	14.9178	52.8436	1117.	14.9033	52.8556	1187.	14.8949	52.8685
1048.	14.918	52.8435	1118.	14.9029	52.8559	1188.	14.8948	52.8688
1049.	14.9182	52.8434	1119.	14.9006	52.8557	1189.	14.8949	52.8691
1050.	14.9186	52.8433	1120.	14.9005	52.8557	1190.	14.8951	52.8694
1051.	14.9187	52.8434	1121.	14.8982	52.8555	1191.	14.8953	52.8697
1052.	14.9187	52.8437	1122.	14.8953	52.8553	1192.	14.8955	52.87
1053.	14.9187	52.8438	1123.	14.8952	52.8553	1193.	14.8957	52.8702
1054.	14.9188	52.8438	1124.	14.8947	52.8567	1194.	14.8958	52.8704
1055.	14.9189	52.8438	1125.	14.8939	52.8574	1195.	14.8959	52.8706
1056.	14.919	52.8438	1126.	14.893	52.8582	1196.	14.896	52.8707
1057.	14.919	52.8439	1127.	14.8926	52.8586	1197.	14.8963	52.8713
1058.	14.9191	52.8439	1128.	14.8924	52.8588	1198.	14.8966	52.8719
1059.	14.9189	52.8442	1129.	14.892	52.8591	1199.	14.8967	52.8721
1060.	14.9189	52.8444	1130.	14.8915	52.8596	1200.	14.8967	52.8723
1061.	14.9188	52.8446	1131.	14.8912	52.8599	1201.	14.8977	52.8733
1062.	14.9188	52.8447	1132.	14.8911	52.8603	1202.	14.8983	52.8735
1063.	14.9188	52.8449	1133.	14.891	52.8605	1203.	14.8988	52.8739
1064.	14.9187	52.845	1134.	14.8906	52.8606	1204.	14.8999	52.8743
1065.	14.9187	52.8452	1135.	14.8905	52.8607	1205.	14.9009	52.8749
1066.	14.9188	52.8453	1136.	14.8903	52.8607	1206.	14.9011	52.8752
1067.	14.9188	52.8454	1137.	14.8907	52.861	1207.	14.9013	52.8754
1068.	14.9189	52.8457	1138.	14.8911	52.8612	1208.	14.9017	52.8756
1069.	14.9192	52.8458	1139.	14.8913	52.8613	1209.	14.9018	52.8759
1070.	14.9193	52.8458	1140.	14.8917	52.8616	1210.	14.9018	52.8764
1071.	14.9194	52.8459	1141.	14.8927	52.8617	1211.	14.9021	52.8768
1072.	14.9194	52.8465	1142.	14.8936	52.8619	1212.	14.9024	52.8773
1073.	14.9197	52.8468	1143.	14.894	52.8619	1213.	14.9026	52.8775
1074.	14.9196	52.8469	1144.	14.8939	52.862	1214.	14.9028	52.8778
1075.	14.9194	52.8472	1145.	14.8939	52.8621	1215.	14.9031	52.878
1076.	14.9191	52.8475	1146.	14.8936	52.862	1216.	14.9028	52.8782
1077.	14.9189	52.8478	1147.	14.8933	52.8621	1217.	14.9026	52.8782
1078.	14.9188	52.848	1148.	14.8931	52.8622	1218.	14.9023	52.8783
1079.	14.9188	52.8481	1149.	14.893	52.8624	1219.	14.902	52.8784
1080.	14.9186	52.8484	1150.	14.8934	52.8626	1220.	14.9021	52.8785
1081.	14.9185	52.8486	1151.	14.8937	52.863	1221.	14.9024	52.8787
1082.	14.9183	52.8488	1152.	14.8931	52.8633	1222.	14.9028	52.8791
1083.	14.9182	52.849	1153.	14.8925	52.8635	1223.	14.9034	52.8795
1084.	14.9181	52.8491	1154.	14.8923	52.8637	1224.	14.9036	52.8798
1085.	14.918	52.8492	1155.	14.8929	52.8639	1225.	14.9036	52.88
1086.	14.9179	52.8493	1156.	14.8933	52.864	1226.	14.9037	52.8803
1087.	14.9177	52.8493	1157.	14.8934	52.8639	1227.	14.9039	52.8805
1088.	14.9176	52.8494	1158.	14.8936	52.8639	1228.	14.9039	52.8807
1089.	14.9174	52.8494	1159.	14.8938	52.8639	1229.	14.904	52.8809
1090.	14.9171	52.8495	1160.	14.8939	52.8641	1230.	14.904	52.8812
1091.	14.9168	52.8495	1161.	14.8939	52.8644	1231.	14.904	52.8813
1092.	14.9168	52.8496	1162.	14.8937	52.8644	1232.	14.904	52.8814
1093.	14.9166	52.8496	1163.	14.8937	52.8646	1233.	14.904	52.8816
1094.	14.9152	52.85	1164.	14.8935	52.8648	1234.	14.9041	52.8821
1095.	14.915	52.8501	1165.	14.8933	52.865	1235.	14.9042	52.8837
1096.	14.9137	52.8505	1166.	14.8931	52.8652	1236.	14.9042	52.8839

Lp.	długość geograficzna	szerokość geograficzna	Lp.	długość geograficzna	szerokość geograficzna	Lp.	długość geograficzna	szerokość geograficzna
1237.	14.9044	52.8839	1307.	14.9244	52.8847	1377.	14.9689	52.8697
1238.	14.9048	52.8838	1308.	14.9236	52.8836	1378.	14.9696	52.8692
1239.	14.9051	52.8842	1309.	14.9233	52.8829	1379.	14.97	52.8691
1240.	14.9053	52.8845	1310.	14.9249	52.8825	1380.	14.9727	52.8703
1241.	14.9055	52.8847	1311.	14.9253	52.8832	1381.	14.9792	52.873
1242.	14.9056	52.8848	1312.	14.9259	52.8841	1382.	14.9811	52.874
1243.	14.9057	52.8852	1313.	14.9264	52.8839	1383.	14.9822	52.8748
1244.	14.9058	52.8854	1314.	14.9268	52.8844	1384.	14.9833	52.8755
1245.	14.9059	52.8854	1315.	14.9273	52.8845	1385.	14.9853	52.8773
1246.	14.9064	52.8855	1316.	14.9277	52.8846	1386.	14.9905	52.8827
1247.	14.9066	52.8854	1317.	14.928	52.8848	1387.	14.9919	52.8841
1248.	14.9066	52.8852	1318.	14.9287	52.8849	1388.	14.9926	52.885
1249.	14.9066	52.8851	1319.	14.929	52.8848	1389.	14.9932	52.8861
1250.	14.907	52.885	1320.	14.9294	52.8846	1390.	14.9934	52.8869
1251.	14.9074	52.8851	1321.	14.9301	52.8844	1391.	14.9934	52.8876
1252.	14.9078	52.8853	1322.	14.9309	52.8842	1392.	14.9932	52.8894
1253.	14.9083	52.8856	1323.	14.9312	52.8847	1393.	14.989	52.8903
1254.	14.9081	52.8859	1324.	14.932	52.8845	1394.	14.9865	52.8908
1255.	14.9081	52.8861	1325.	14.9328	52.8842	1395.	14.9852	52.8918
1256.	14.9081	52.8862	1326.	14.9339	52.8851	1396.	14.9804	52.8942
1257.	14.9082	52.8862	1327.	14.935	52.8844	1397.	14.9783	52.8955
1258.	14.9083	52.8864	1328.	14.9351	52.8843	1398.	14.9727	52.8988
1259.	14.9084	52.8865	1329.	14.9344	52.884	1399.	14.9702	52.9003
1260.	14.9087	52.8867	1330.	14.9327	52.8828	1400.	14.9693	52.9008
1261.	14.9091	52.887	1331.	14.9315	52.8818	1401.	14.9675	52.9031
1262.	14.9093	52.8871	1332.	14.9317	52.8818	1402.	14.9652	52.9033
1263.	14.9096	52.8873	1333.	14.9342	52.8806	1403.	14.9626	52.9035
1264.	14.91	52.8873	1334.	14.9376	52.879	1404.	14.9571	52.9037
1265.	14.9103	52.8873	1335.	14.9385	52.8786	1405.	14.9519	52.904
1266.	14.9105	52.8872	1336.	14.9404	52.878	1406.	14.9471	52.9042
1267.	14.9107	52.8873	1337.	14.9435	52.8769	1407.	14.9435	52.9043
1268.	14.911	52.8874	1338.	14.9446	52.8764	1408.	14.9417	52.9043
1269.	14.9114	52.8877	1339.	14.949	52.8785	1409.	14.936	52.9045
1270.	14.9117	52.8879	1340.	14.9516	52.8766	1410.	14.9327	52.9047
1271.	14.9123	52.8882	1341.	14.9546	52.8744	1411.	14.9305	52.9049
1272.	14.9128	52.8882	1342.	14.9522	52.8732	1412.	14.9271	52.9052
1273.	14.9131	52.8882	1343.	14.9502	52.8722	1413.	14.9214	52.9056
1274.	14.9133	52.8882	1344.	14.9489	52.8715	1414.	14.9244	52.9071
1275.	14.9134	52.8882	1345.	14.9522	52.8712	1415.	14.9253	52.907
1276.	14.9142	52.8879	1346.	14.9551	52.871	1416.	14.9268	52.908
1277.	14.9147	52.8877	1347.	14.9564	52.8709	1417.	14.9279	52.909
1278.	14.915	52.8876	1348.	14.9567	52.8702	1418.	14.9283	52.9093
1279.	14.9151	52.8876	1349.	14.9571	52.8695	1419.	14.9299	52.9103
1280.	14.9153	52.8876	1350.	14.9577	52.8692	1420.	14.933	52.912
1281.	14.9157	52.8877	1351.	14.9578	52.8692	1421.	14.9336	52.9123
1282.	14.9158	52.8877	1352.	14.9579	52.8692	1422.	14.9346	52.9133
1283.	14.9162	52.8878	1353.	14.9589	52.8688	1423.	14.9365	52.9158
1284.	14.9164	52.8879	1354.	14.9594	52.8686	1424.	14.9381	52.918
1285.	14.9164	52.8879	1355.	14.9596	52.8685	1425.	14.9388	52.9187
1286.	14.9166	52.888	1356.	14.9597	52.8686	1426.	14.9391	52.9191
1287.	14.9167	52.8881	1357.	14.9612	52.8683	1427.	14.9392	52.9193
1288.	14.9168	52.8882	1358.	14.9611	52.8683	1428.	14.9392	52.9198
1289.	14.9169	52.8883	1359.	14.9616	52.8681	1429.	14.9389	52.9198
1290.	14.917	52.8884	1360.	14.9618	52.8679	1430.	14.939	52.9206
1291.	14.9172	52.8887	1361.	14.9633	52.8677	1431.	14.9391	52.921
1292.	14.9174	52.8889	1362.	14.9636	52.8678	1432.	14.9398	52.9219
1293.	14.9175	52.889	1363.	14.964	52.8679	1433.	14.9399	52.9221
1294.	14.9177	52.8892	1364.	14.9641	52.8681	1434.	14.9397	52.9229
1295.	14.9178	52.8893	1365.	14.9641	52.8685	1435.	14.9397	52.923
1296.	14.9179	52.8893	1366.	14.9644	52.8687	1436.	14.9408	52.9236
1297.	14.9183	52.8893	1367.	14.9651	52.8688	1437.	14.941	52.9238
1298.	14.9208	52.8893	1368.	14.9653	52.8688	1438.	14.9413	52.9252
1299.	14.9231	52.8893	1369.	14.9656	52.8687	1439.	14.9416	52.9257
1300.	14.9242	52.8897	1370.	14.966	52.8689	1440.	14.9419	52.9262
1301.	14.9247	52.8898	1371.	14.9668	52.869	1441.	14.942	52.9265
1302.	14.9254	52.8897	1372.	14.9675	52.8694	1442.	14.9421	52.9267
1303.	14.9257	52.8887	1373.	14.9676	52.8694	1443.	14.9424	52.9269
1304.	14.9261	52.8883	1374.	14.9681	52.8691	1444.	14.9428	52.9271
1305.	14.9257	52.8874	1375.	14.9684	52.8696	1445.	14.9431	52.9273
1306.	14.9251	52.8863	1376.	14.9688	52.8697	1446.	14.9436	52.9301

Lp.	długość geograficzna	szerokość geograficzna	Lp.	długość geograficzna	szerokość geograficzna	Lp.	długość geograficzna	szerokość geograficzna
1447.	14.9436	52.9307	1517.	14.9516	52.9817	1587.	14.9273	52.988
1448.	14.943	52.9309	1518.	14.9512	52.9816	1588.	14.9264	52.9884
1449.	14.9419	52.9313	1519.	14.9512	52.9816	1589.	14.9256	52.9883
1450.	14.9414	52.9312	1520.	14.9507	52.9813	1590.	14.9253	52.9879
1451.	14.9408	52.9318	1521.	14.9507	52.9813	1591.	14.9242	52.9881
1452.	14.9401	52.9323	1522.	14.9505	52.9812	1592.	14.9239	52.9881
1453.	14.9387	52.9331	1523.	14.9503	52.981	1593.	14.9231	52.9881
1454.	14.9373	52.9339	1524.	14.9504	52.9805	1594.	14.9222	52.9881
1455.	14.9349	52.9353	1525.	14.9495	52.9801	1595.	14.922	52.9879
1456.	14.9318	52.9361	1526.	14.9494	52.9801	1596.	14.9218	52.9873
1457.	14.9302	52.9365	1527.	14.9493	52.9801	1597.	14.921	52.987
1458.	14.9288	52.9368	1528.	14.9491	52.98	1598.	14.9202	52.9872
1459.	14.9283	52.9373	1529.	14.9489	52.98	1599.	14.9204	52.9881
1460.	14.9282	52.938	1530.	14.9488	52.98	1600.	14.9215	52.9889
1461.	14.928	52.9394	1531.	14.9487	52.98	1601.	14.9216	52.9891
1462.	14.93	52.9396	1532.	14.9487	52.98	1602.	14.9211	52.9893
1463.	14.9311	52.9397	1533.	14.9487	52.9799	1603.	14.9213	52.9895
1464.	14.9323	52.9399	1534.	14.9487	52.9799	1604.	14.9233	52.9898
1465.	14.9336	52.9402	1535.	14.9486	52.9797	1605.	14.9233	52.99
1466.	14.9365	52.9411	1536.	14.9478	52.9794	1606.	14.9226	52.9908
1467.	14.9403	52.9422	1537.	14.9468	52.9794	1607.	14.9226	52.9914
1468.	14.9456	52.9436	1538.	14.9467	52.9794	1608.	14.9226	52.9914
1469.	14.95	52.9448	1539.	14.9461	52.9797	1609.	14.9221	52.9919
1470.	14.9533	52.9458	1540.	14.9457	52.9803	1610.	14.9217	52.9922
1471.	14.9559	52.9488	1541.	14.9448	52.9805	1611.	14.9217	52.9924
1472.	14.9572	52.9505	1542.	14.9445	52.9805	1612.	14.9214	52.9924
1473.	14.9585	52.9521	1543.	14.9441	52.981	1613.	14.9212	52.9925
1474.	14.9595	52.9533	1544.	14.9442	52.9812	1614.	14.9209	52.9928
1475.	14.9602	52.9542	1545.	14.9445	52.9813	1615.	14.9205	52.993
1476.	14.9617	52.9559	1546.	14.9454	52.9815	1616.	14.9202	52.9932
1477.	14.9634	52.9581	1547.	14.9459	52.9817	1617.	14.9203	52.9933
1478.	14.9652	52.9608	1548.	14.9457	52.9821	1618.	14.9203	52.9934
1479.	14.9661	52.9622	1549.	14.945	52.9826	1619.	14.9203	52.9936
1480.	14.9678	52.9647	1550.	14.9445	52.9827	1620.	14.92	52.9938
1481.	14.9691	52.9668	1551.	14.9437	52.9828	1621.	14.9199	52.994
1482.	14.9703	52.9686	1552.	14.943	52.9823	1622.	14.9197	52.9946
1483.	14.9713	52.9702	1553.	14.9421	52.9821	1623.	14.9192	52.9947
1484.	14.9717	52.9707	1554.	14.941	52.9818	1624.	14.9186	52.9949
1485.	14.9715	52.9708	1555.	14.9401	52.9816	1625.	14.9178	52.9965
1486.	14.9647	52.9727	1556.	14.9394	52.9816	1626.	14.9174	52.9969
1487.	14.9645	52.9728	1557.	14.9382	52.9818	1627.	14.9172	52.9971
1488.	14.963	52.9727	1558.	14.9382	52.9824	1628.	14.9161	52.9991
1489.	14.9599	52.9727	1559.	14.9372	52.9827	1629.	14.9158	52.999
1490.	14.9601	52.9731	1560.	14.9361	52.9823	1630.	14.9154	52.9989
1491.	14.9604	52.9734	1561.	14.9349	52.9821	1631.	14.9145	52.9986
1492.	14.9604	52.9735	1562.	14.934	52.9821	1632.	14.9141	52.9987
1493.	14.9603	52.9746	1563.	14.9329	52.982	1633.	14.9132	52.9985
1494.	14.9599	52.9749	1564.	14.9322	52.9821	1634.	14.9126	52.9985
1495.	14.9594	52.9753	1565.	14.932	52.9821	1635.	14.9118	52.9987
1496.	14.9577	52.976	1566.	14.9312	52.9819	1636.	14.9117	52.9987
1497.	14.9571	52.9768	1567.	14.9307	52.9819	1637.	14.9107	52.9991
1498.	14.9571	52.9771	1568.	14.93	52.9821	1638.	14.91	52.9994
1499.	14.9571	52.9774	1569.	14.9298	52.9824	1639.	14.9098	52.9995
1500.	14.957	52.978	1570.	14.9302	52.9827	1640.	14.9097	52.9995
1501.	14.957	52.9784	1571.	14.9309	52.9828	1641.	14.9099	53.0001
1502.	14.957	52.979	1572.	14.9314	52.9831	1642.	14.9099	53.0002
1503.	14.957	52.9793	1573.	14.9322	52.9835	1643.	14.9099	53.0005
1504.	14.9572	52.9804	1574.	14.9325	52.9839	1644.	14.9097	53.0005
1505.	14.9575	52.9814	1575.	14.9322	52.9843	1645.	14.9094	53.0007
1506.	14.9557	52.9817	1576.	14.9319	52.9847	1646.	14.9093	53.0008
1507.	14.9551	52.9818	1577.	14.9315	52.9851	1647.	14.9091	53.0009
1508.	14.955	52.9819	1578.	14.9304	52.9856	1648.	14.9089	53.001
1509.	14.9548	52.9819	1579.	14.93	52.9862	1649.	14.9079	53.0014
1510.	14.9537	52.982	1580.	14.9297	52.9869	1650.	14.9071	53.0019
1511.	14.953	52.9818	1581.	14.9295	52.9876	1651.	14.907	53.0019
1512.	14.9528	52.9816	1582.	14.9299	52.9883	1652.	14.9064	53.0017
1513.	14.9525	52.9816	1583.	14.929	52.9887	1653.	14.9064	53.0016
1514.	14.9523	52.9816	1584.	14.9286	52.9886	1654.	14.9065	53.0012
1515.	14.9521	52.9816	1585.	14.9284	52.9882	1655.	14.9069	53.001
1516.	14.9517	52.9817	1586.	14.928	52.9878	1656.	14.907	53.0006

Lp.	długość geograficzna	szerokość geograficzna	Lp.	długość geograficzna	szerokość geograficzna	Lp.	długość geograficzna	szerokość geograficzna
1657.	14.9071	53.0004	1727.	14.8911	52.999	1797.	14.8804	53.0077
1658.	14.9076	52.9997	1728.	14.8905	52.9999	1798.	14.8806	53.0077
1659.	14.9077	52.9993	1729.	14.8908	53.0001	1799.	14.8836	53.0074
1660.	14.9075	52.9986	1730.	14.8916	53.0002	1800.	14.8837	53.0074
1661.	14.9075	52.9983	1731.	14.8923	53.0004	1801.	14.8842	53.0073
1662.	14.9075	52.9981	1732.	14.8917	53.001	1802.	14.8849	53.007
1663.	14.9074	52.9979	1733.	14.892	53.0009	1803.	14.8853	53.0068
1664.	14.9071	52.9977	1734.	14.8932	53.0008	1804.	14.8859	53.0067
1665.	14.9069	52.9974	1735.	14.8935	53.0009	1805.	14.8865	53.0066
1666.	14.9067	52.9973	1736.	14.8936	53.001	1806.	14.8878	53.0063
1667.	14.9065	52.997	1737.	14.8935	53.0014	1807.	14.8881	53.0062
1668.	14.9063	52.9968	1738.	14.8933	53.0017	1808.	14.8889	53.006
1669.	14.9062	52.9967	1739.	14.8933	53.0019	1809.	14.8895	53.006
1670.	14.9062	52.9962	1740.	14.8933	53.0021	1810.	14.8901	53.006
1671.	14.9064	52.9957	1741.	14.8932	53.0023	1811.	14.8907	53.0059
1672.	14.9067	52.9954	1742.	14.893	53.0027	1812.	14.8908	53.0058
1673.	14.9069	52.9955	1743.	14.893	53.0029	1813.	14.8909	53.0056
1674.	14.9071	52.9957	1744.	14.8929	53.0032	1814.	14.8914	53.0055
1675.	14.9073	52.9959	1745.	14.8929	53.0034	1815.	14.8923	53.0054
1676.	14.9078	52.9959	1746.	14.893	53.0041	1816.	14.8933	53.0053
1677.	14.9082	52.9958	1747.	14.893	53.0043	1817.	14.8936	53.0053
1678.	14.9084	52.9955	1748.	14.8926	53.0045	1818.	14.8936	53.0055
1679.	14.9085	52.9953	1749.	14.8924	53.0045	1819.	14.8941	53.0062
1680.	14.9085	52.9946	1750.	14.8919	53.0045	1820.	14.8945	53.0065
1681.	14.9084	52.9943	1751.	14.8912	53.0045	1821.	14.8948	53.0068
1682.	14.9085	52.9937	1752.	14.8906	53.0046	1822.	14.8952	53.0072
1683.	14.9086	52.9932	1753.	14.89	53.0048	1823.	14.8953	53.0073
1684.	14.9094	52.9924	1754.	14.8898	53.0049	1824.	14.8954	53.0073
1685.	14.9093	52.9918	1755.	14.8891	53.005	1825.	14.8956	53.0074
1686.	14.9093	52.9912	1756.	14.888	53.0052	1826.	14.8961	53.0074
1687.	14.9095	52.9904	1757.	14.8874	53.0055	1827.	14.8961	53.0073
1688.	14.9095	52.99	1758.	14.8861	53.0058	1828.	14.8965	53.0067
1689.	14.9092	52.9897	1759.	14.8857	53.0057	1829.	14.8963	53.0066
1690.	14.9091	52.9893	1760.	14.8851	53.0058	1830.	14.8963	53.0064
1691.	14.9088	52.989	1761.	14.8849	53.0059	1831.	14.8966	53.0061
1692.	14.9081	52.9887	1762.	14.8846	53.0061	1832.	14.8975	53.0057
1693.	14.9077	52.9886	1763.	14.8843	53.0061	1833.	14.8985	53.0051
1694.	14.9073	52.9886	1764.	14.8833	53.0065	1834.	14.8988	53.0044
1695.	14.9068	52.9886	1765.	14.8826	53.0066	1835.	14.8989	53.0042
1696.	14.9065	52.9885	1766.	14.8824	53.0067	1836.	14.8994	53.0041
1697.	14.9059	52.9885	1767.	14.8811	53.0067	1837.	14.9003	53.004
1698.	14.9051	52.9887	1768.	14.881	53.0068	1838.	14.9006	53.004
1699.	14.9045	52.9889	1769.	14.8804	53.0068	1839.	14.902	53.0039
1700.	14.9041	52.9888	1770.	14.8797	53.0067	1840.	14.9027	53.0038
1701.	14.9042	52.989	1771.	14.8791	53.0069	1841.	14.9029	53.0037
1702.	14.9033	52.989	1772.	14.879	53.0068	1842.	14.9033	53.0037
1703.	14.9031	52.989	1773.	14.8784	53.0069	1843.	14.9036	53.0037
1704.	14.9001	52.99	1774.	14.8782	53.0069	1844.	14.9037	53.0036
1705.	14.897	52.9913	1775.	14.8775	53.0071	1845.	14.9047	53.0035
1706.	14.8968	52.9918	1776.	14.8769	53.0074	1846.	14.9052	53.0035
1707.	14.8966	52.9919	1777.	14.8765	53.0075	1847.	14.9058	53.0033
1708.	14.8965	52.992	1778.	14.8757	53.0077	1848.	14.9065	53.003
1709.	14.8955	52.9929	1779.	14.875	53.0079	1849.	14.9073	53.0027
1710.	14.8955	52.9932	1780.	14.8748	53.008	1850.	14.9076	53.0027
1711.	14.8943	52.9941	1781.	14.8736	53.0081	1851.	14.908	53.0029
1712.	14.8939	52.994	1782.	14.8735	53.0081	1852.	14.9082	53.0031
1713.	14.8938	52.9942	1783.	14.8727	53.0084	1853.	14.9082	53.0033
1714.	14.8939	52.9942	1784.	14.8726	53.0087	1854.	14.9081	53.0037
1715.	14.8933	52.9945	1785.	14.873	53.0089	1855.	14.9081	53.0039
1716.	14.8931	52.9946	1786.	14.8742	53.0087	1856.	14.9078	53.0041
1717.	14.8924	52.9961	1787.	14.8742	53.0087	1857.	14.9075	53.0042
1718.	14.892	52.997	1788.	14.8756	53.0088	1858.	14.9071	53.0047
1719.	14.8905	52.9967	1789.	14.8763	53.0087	1859.	14.9069	53.005
1720.	14.8905	52.9967	1790.	14.8764	53.0087	1860.	14.907	53.0054
1721.	14.8902	52.9976	1791.	14.8772	53.0087	1861.	14.907	53.0058
1722.	14.8899	52.998	1792.	14.8772	53.0087	1862.	14.9069	53.0059
1723.	14.8906	52.9986	1793.	14.8782	53.0086	1863.	14.9063	53.0062
1724.	14.8903	52.9988	1794.	14.8788	53.0083	1864.	14.9057	53.0063
1725.	14.8903	52.9989	1795.	14.8795	53.008	1865.	14.9049	53.0067
1726.	14.8909	52.9989	1796.	14.8795	53.008	1866.	14.9038	53.0078

Lp.	długość geograficzna	szerokość geograficzna	Lp.	długość geograficzna	szerokość geograficzna	Lp.	długość geograficzna	szerokość geograficzna
1867.	14.9032	53.0081	1937.	14.902	53.0178	2007.	14.9162	53.0249
1868.	14.9025	53.0085	1938.	14.9004	53.0181	2008.	14.9171	53.0245
1869.	14.9022	53.0087	1939.	14.9002	53.0184	2009.	14.9171	53.0245
1870.	14.9023	53.0094	1940.	14.9	53.019	2010.	14.9178	53.025
1871.	14.9023	53.0097	1941.	14.8999	53.0191	2011.	14.9179	53.0251
1872.	14.9021	53.0102	1942.	14.8987	53.019	2012.	14.9178	53.0252
1873.	14.9016	53.0105	1943.	14.8985	53.019	2013.	14.9176	53.0253
1874.	14.901	53.0107	1944.	14.8975	53.0195	2014.	14.9174	53.027
1875.	14.9006	53.0109	1945.	14.8972	53.0196	2015.	14.9178	53.0278
1876.	14.9004	53.011	1946.	14.897	53.0196	2016.	14.9175	53.0283
1877.	14.8995	53.011	1947.	14.8965	53.0197	2017.	14.9175	53.029
1878.	14.8988	53.0112	1948.	14.8955	53.0192	2018.	14.9172	53.0298
1879.	14.8982	53.0116	1949.	14.8951	53.0189	2019.	14.9169	53.0307
1880.	14.8985	53.012	1950.	14.8946	53.019	2020.	14.9166	53.0325
1881.	14.8987	53.0121	1951.	14.8945	53.0196	2021.	14.9169	53.0331
1882.	14.899	53.0125	1952.	14.8946	53.02	2022.	14.9173	53.0344
1883.	14.8987	53.0131	1953.	14.8952	53.0202	2023.	14.9185	53.0341
1884.	14.8989	53.0132	1954.	14.8952	53.0204	2024.	14.9191	53.0341
1885.	14.8988	53.0134	1955.	14.8948	53.0208	2025.	14.9207	53.0345
1886.	14.8982	53.0135	1956.	14.8948	53.0211	2026.	14.9181	53.0393
1887.	14.8979	53.0133	1957.	14.8949	53.0212	2027.	14.9174	53.0406
1888.	14.8973	53.0131	1958.	14.8947	53.0219	2028.	14.9162	53.043
1889.	14.8969	53.0129	1959.	14.8947	53.022	2029.	14.9159	53.043
1890.	14.8966	53.0128	1960.	14.8947	53.0222	2030.	14.9135	53.0426
1891.	14.8963	53.0128	1961.	14.8947	53.0224	2031.	14.9126	53.0424
1892.	14.8956	53.0137	1962.	14.8945	53.0228	2032.	14.9116	53.0425
1893.	14.8953	53.014	1963.	14.8945	53.0234	2033.	14.9104	53.0425
1894.	14.895	53.0142	1964.	14.8947	53.0236	2034.	14.9082	53.0425
1895.	14.8948	53.0145	1965.	14.895	53.0236	2035.	14.9061	53.0423
1896.	14.8951	53.0151	1966.	14.8951	53.0239	2036.	14.906	53.0423
1897.	14.8958	53.0155	1967.	14.8952	53.0241	2037.	14.9059	53.0444
1898.	14.8964	53.0155	1968.	14.8954	53.0243	2038.	14.9077	53.0456
1899.	14.8958	53.016	1969.	14.8959	53.0247	2039.	14.9077	53.0456
1900.	14.8956	53.0164	1970.	14.896	53.0247	2040.	14.9077	53.0456
1901.	14.8956	53.0166	1971.	14.8963	53.0247	2041.	14.9064	53.0458
1902.	14.8958	53.017	1972.	14.8966	53.0248	2042.	14.9051	53.0461
1903.	14.8964	53.0177	1973.	14.8969	53.0248	2043.	14.9048	53.0461
1904.	14.8968	53.0179	1974.	14.8976	53.0245	2044.	14.9048	53.0461
1905.	14.897	53.018	1975.	14.8979	53.0237	2045.	14.8997	53.0475
1906.	14.897	53.0181	1976.	14.8982	53.0233	2046.	14.9006	53.0486
1907.	14.8974	53.0183	1977.	14.8983	53.0231	2047.	14.9018	53.0503
1908.	14.8976	53.0184	1978.	14.8985	53.0225	2048.	14.9028	53.0516
1909.	14.8984	53.0186	1979.	14.8988	53.0223	2049.	14.9041	53.0532
1910.	14.899	53.0186	1980.	14.8988	53.0221	2050.	14.9025	53.0532
1911.	14.8994	53.0183	1981.	14.8988	53.0221	2051.	14.9005	53.053
1912.	14.8999	53.0177	1982.	14.899	53.0221	2052.	14.898	53.0527
1913.	14.9002	53.0173	1983.	14.8992	53.022	2053.	14.8967	53.0523
1914.	14.9004	53.0166	1984.	14.9003	53.022	2054.	14.8949	53.052
1915.	14.9005	53.0164	1985.	14.9011	53.022	2055.	14.894	53.0519
1916.	14.9011	53.0162	1986.	14.9012	53.022	2056.	14.8939	53.0518
1917.	14.9012	53.0161	1987.	14.9017	53.0217	2057.	14.8949	53.0494
1918.	14.9014	53.0156	1988.	14.9024	53.0217	2058.	14.895	53.0488
1919.	14.902	53.0154	1989.	14.9044	53.0216	2059.	14.8949	53.0485
1920.	14.9031	53.0152	1990.	14.9053	53.0224	2060.	14.8947	53.0481
1921.	14.9035	53.0151	1991.	14.9055	53.0225	2061.	14.8939	53.0471
1922.	14.904	53.0151	1992.	14.9056	53.0226	2062.	14.8928	53.0461
1923.	14.9042	53.0154	1993.	14.9074	53.0233	2063.	14.8918	53.0452
1924.	14.9045	53.0157	1994.	14.9088	53.0238	2064.	14.8913	53.0447
1925.	14.9047	53.0159	1995.	14.9098	53.0235	2065.	14.8905	53.0438
1926.	14.9049	53.016	1996.	14.9106	53.0232	2066.	14.8892	53.0421
1927.	14.9057	53.0162	1997.	14.9106	53.0232	2067.	14.8889	53.0413
1928.	14.9061	53.0166	1998.	14.912	53.0234	2068.	14.889	53.0411
1929.	14.9067	53.0167	1999.	14.9126	53.0235	2069.	14.8887	53.0406
1930.	14.9073	53.0171	2000.	14.9127	53.0235	2070.	14.8882	53.0395
1931.	14.9072	53.0173	2001.	14.9125	53.024	2071.	14.8877	53.039
1932.	14.907	53.0173	2002.	14.9126	53.0244	2072.	14.8873	53.0387
1933.	14.9053	53.0172	2003.	14.9128	53.0247	2073.	14.8866	53.0382
1934.	14.9053	53.0174	2004.	14.9138	53.0251	2074.	14.8856	53.0374
1935.	14.9034	53.0177	2005.	14.9144	53.0252	2075.	14.885	53.0367
1936.	14.9033	53.0177	2006.	14.9154	53.0251	2076.	14.8839	53.0355

Lp.	długość geograficzna	szerokość geograficzna	Lp.	długość geograficzna	szerokość geograficzna	Lp.	długość geograficzna	szerokość geograficzna
2077.	14.8835	53.0344	2147.	14.8276	53.0479	2217.	14.8184	53.019
2078.	14.8827	53.0333	2148.	14.8271	53.0476	2218.	14.8191	53.0192
2079.	14.8819	53.0318	2149.	14.826	53.0472	2219.	14.8206	53.0187
2080.	14.8814	53.031	2150.	14.8248	53.047	2220.	14.8224	53.0183
2081.	14.8811	53.0309	2151.	14.8237	53.0464	2221.	14.8234	53.0184
2082.	14.88	53.0307	2152.	14.8218	53.0454	2222.	14.824	53.018
2083.	14.8787	53.0306	2153.	14.8214	53.045	2223.	14.8263	53.0179
2084.	14.8776	53.0303	2154.	14.8208	53.0441	2224.	14.8265	53.0176
2085.	14.8769	53.0302	2155.	14.8192	53.0435	2225.	14.8289	53.0173
2086.	14.8752	53.0303	2156.	14.8187	53.0432	2226.	14.8289	53.0171
2087.	14.8749	53.0304	2157.	14.8177	53.0428	2227.	14.8302	53.0163
2088.	14.8723	53.0306	2158.	14.816	53.0427	2228.	14.8306	53.016
2089.	14.8664	53.0311	2159.	14.8153	53.0426	2229.	14.8305	53.0159
2090.	14.8637	53.0313	2160.	14.8147	53.0426	2230.	14.8305	53.0159
2091.	14.8613	53.0314	2161.	14.8133	53.0428	2231.	14.8306	53.0159
2092.	14.8592	53.0317	2162.	14.8117	53.0427	2232.	14.8307	53.0159
2093.	14.8571	53.032	2163.	14.8109	53.0428	2233.	14.8308	53.0159
2094.	14.8542	53.0323	2164.	14.8101	53.0428	2234.	14.8309	53.0158
2095.	14.8519	53.0325	2165.	14.8092	53.0413	2235.	14.8309	53.0157
2096.	14.85	53.0327	2166.	14.8091	53.0413	2236.	14.831	53.0157
2097.	14.8478	53.0329	2167.	14.8093	53.0411	2237.	14.8311	53.0157
2098.	14.8465	53.0331	2168.	14.8094	53.0409	2238.	14.8313	53.0156
2099.	14.8466	53.0332	2169.	14.8096	53.0401	2239.	14.8314	53.0156
2100.	14.846	53.0333	2170.	14.8098	53.0388	2240.	14.8315	53.0156
2101.	14.8456	53.0335	2171.	14.8099	53.0385	2241.	14.8316	53.0156
2102.	14.8456	53.0337	2172.	14.8096	53.038	2242.	14.8317	53.0155
2103.	14.8457	53.0341	2173.	14.8098	53.0379	2243.	14.8318	53.0155
2104.	14.8461	53.0349	2174.	14.8099	53.0379	2244.	14.8319	53.0156
2105.	14.8464	53.0366	2175.	14.811	53.0376	2245.	14.832	53.0155
2106.	14.8467	53.0382	2176.	14.8136	53.0372	2246.	14.832	53.0155
2107.	14.847	53.0394	2177.	14.8145	53.0367	2247.	14.8321	53.0154
2108.	14.8472	53.0404	2178.	14.8174	53.0361	2248.	14.8322	53.0154
2109.	14.8472	53.0406	2179.	14.8174	53.0359	2249.	14.8323	53.0154
2110.	14.8468	53.0409	2180.	14.8151	53.0352	2250.	14.8324	53.0154
2111.	14.8463	53.0413	2181.	14.8144	53.0353	2251.	14.8325	53.0153
2112.	14.846	53.0414	2182.	14.8133	53.0355	2252.	14.8326	53.0154
2113.	14.8454	53.0414	2183.	14.813	53.0352	2253.	14.8326	53.0154
2114.	14.8443	53.0414	2184.	14.8102	53.0351	2254.	14.8326	53.0155
2115.	14.8436	53.0414	2185.	14.8099	53.0343	2255.	14.8327	53.0156
2116.	14.8413	53.0412	2186.	14.8091	53.034	2256.	14.8328	53.0156
2117.	14.8406	53.0412	2187.	14.8087	53.0335	2257.	14.833	53.0156
2118.	14.8399	53.0413	2188.	14.811	53.0323	2258.	14.8331	53.0157
2119.	14.8397	53.0414	2189.	14.813	53.0325	2259.	14.8332	53.0158
2120.	14.838	53.043	2190.	14.8133	53.0322	2260.	14.8334	53.0159
2121.	14.8376	53.0436	2191.	14.8146	53.0317	2261.	14.8333	53.016
2122.	14.8375	53.044	2192.	14.816	53.032	2262.	14.8333	53.016
2123.	14.8373	53.0445	2193.	14.8169	53.0319	2263.	14.8336	53.0161
2124.	14.8373	53.0452	2194.	14.8201	53.0325	2264.	14.8338	53.0163
2125.	14.8372	53.0455	2195.	14.8217	53.0319	2265.	14.8339	53.0162
2126.	14.8369	53.0461	2196.	14.8218	53.0317	2266.	14.8341	53.0162
2127.	14.8365	53.0466	2197.	14.8212	53.0301	2267.	14.8342	53.0163
2128.	14.8359	53.0471	2198.	14.8219	53.029	2268.	14.8343	53.0162
2129.	14.8356	53.0475	2199.	14.8198	53.0281	2269.	14.8344	53.0162
2130.	14.8348	53.0486	2200.	14.8168	53.0271	2270.	14.8345	53.0161
2131.	14.834	53.05	2201.	14.8159	53.0269	2271.	14.8346	53.0161
2132.	14.8335	53.0506	2202.	14.8149	53.0261	2272.	14.8347	53.0162
2133.	14.8317	53.0527	2203.	14.8141	53.0257	2273.	14.8347	53.0162
2134.	14.831	53.0535	2204.	14.8136	53.0254	2274.	14.8347	53.0163
2135.	14.8308	53.0536	2205.	14.8135	53.0253	2275.	14.8347	53.0164
2136.	14.8299	53.0537	2206.	14.8123	53.0242	2276.	14.8347	53.0164
2137.	14.8299	53.0537	2207.	14.8127	53.0234	2277.	14.835	53.0164
2138.	14.8295	53.0527	2208.	14.8128	53.0222	2278.	14.8352	53.0163
2139.	14.8293	53.0521	2209.	14.8132	53.022	2279.	14.8353	53.0163
2140.	14.8296	53.0512	2210.	14.8142	53.0214	2280.	14.8354	53.0164
2141.	14.8295	53.051	2211.	14.8148	53.0205	2281.	14.8355	53.0165
2142.	14.829	53.0506	2212.	14.8148	53.0201	2282.	14.8356	53.0165
2143.	14.8288	53.05	2213.	14.8149	53.0197	2283.	14.8359	53.0164
2144.	14.8288	53.0496	2214.	14.8145	53.019	2284.	14.8361	53.0164
2145.	14.8288	53.0489	2215.	14.8158	53.0185	2285.	14.8362	53.0162
2146.	14.828	53.0483	2216.	14.8176	53.0184	2286.	14.8362	53.0162

Lp.	długość geograficzna	szerokość geograficzna	Lp.	długość geograficzna	szerokość geograficzna
2287	14.8365	53.0161	2357	14.8423	52.9592
2288	14.8367	53.0162	2358	14.841	52.9559
2289	14.8368	53.0162	2359	14.8396	52.9523
2290	14.8371	53.0161			
2291	14.8371	53.016			
2292	14.837	53.016			
2293	14.8358	53.0154			
2294	14.8346	53.015			
2295	14.8334	53.0147			
2296	14.8322	53.0146			
2297	14.831	53.0146			
2298	14.8277	53.0136			
2299	14.8224	53.0119			
2300	14.8178	53.0104			
2301	14.8195	53.0083			
2302	14.8195	53.0078			
2303	14.8194	53.007			
2304	14.8197	53.0069			
2305	14.8197	53.0061			
2306	14.82	53.0053			
2307	14.8204	53.0042			
2308	14.8215	53.0018			
2309	14.8218	53.0014			
2310	14.8221	53.0009			
2311	14.8222	53.0008			
2312	14.8224	53.0008			
2313	14.8303	53.0008			
2314	14.831	53.0009			
2315	14.8311	53.0009			
2316	14.8309	53.0003			
2317	14.8308	52.9994			
2318	14.8313	52.9984			
2319	14.8303	52.9968			
2320	14.8295	52.9958			
2321	14.8293	52.9941			
2322	14.8292	52.993			
2323	14.8293	52.9929			
2324	14.8292	52.9901			
2325	14.8292	52.9896			
2326	14.8291	52.9876			
2327	14.829	52.9872			
2328	14.8274	52.9867			
2329	14.8267	52.986			
2330	14.8267	52.9847			
2331	14.8269	52.984			
2332	14.8272	52.9836			
2333	14.8277	52.983			
2334	14.8283	52.9824			
2335	14.8287	52.9818			
2336	14.8289	52.9815			
2337	14.8283	52.9803			
2338	14.8279	52.9796			
2339	14.8272	52.9788			
2340	14.826	52.9775			
2341	14.8259	52.9773			
2342	14.8256	52.9757			
2343	14.8253	52.9731			
2344	14.8244	52.9715			
2345	14.8238	52.9704			
2346	14.8285	52.9684			
2347	14.8315	52.9671			
2348	14.8324	52.9667			
2349	14.8328	52.966			
2350	14.8331	52.9657			
2351	14.8347	52.9642			
2352	14.8353	52.9636			
2353	14.8371	52.9625			
2354	14.838	52.9619			
2355	14.8399	52.9607			
2356	14.841	52.9601			

Obszar chronionego krajobrazu "Okolice Kalisza Pomorskiego"

Lp.	długość geograficzna	szerokość geograficzna	Lp.	długość geograficzna	szerokość geograficzna	Lp.	długość geograficzna	szerokość geograficzna
1.	15.9809	53.3356	68.	15.9339	53.3363	135.	15.9194	53.3079
2.	15.978	53.3351	69.	15.9336	53.3363	136.	15.9194	53.3078
3.	15.977	53.335	70.	15.9334	53.3363	137.	15.9193	53.3077
4.	15.976	53.335	71.	15.9327	53.3363	138.	15.9189	53.3068
5.	15.9744	53.3349	72.	15.9326	53.3362	139.	15.9186	53.3063
6.	15.9701	53.3349	73.	15.9325	53.3361	140.	15.9185	53.3063
7.	15.9685	53.3348	74.	15.9325	53.336	141.	15.9184	53.3062
8.	15.9674	53.3348	75.	15.9322	53.3357	142.	15.9183	53.3061
9.	15.9658	53.3348	76.	15.9321	53.3355	143.	15.9183	53.3061
10.	15.9655	53.3348	77.	15.932	53.3352	144.	15.9181	53.306
11.	15.9642	53.3347	78.	15.932	53.335	145.	15.918	53.3059
12.	15.9629	53.3347	79.	15.932	53.3349	146.	15.9179	53.3059
13.	15.9621	53.3346	80.	15.9319	53.3347	147.	15.9177	53.3057
14.	15.959	53.3344	81.	15.9318	53.3342	148.	15.9177	53.3057
15.	15.9572	53.3342	82.	15.9318	53.3341	149.	15.9175	53.3056
16.	15.9563	53.3342	83.	15.9318	53.3341	150.	15.9172	53.3055
17.	15.9555	53.3342	84.	15.9317	53.3339	151.	15.9172	53.3055
18.	15.9542	53.3344	85.	15.9316	53.3337	152.	15.917	53.3053
19.	15.9534	53.3345	86.	15.9316	53.3335	153.	15.9168	53.3052
20.	15.9519	53.3347	87.	15.9316	53.3335	154.	15.9165	53.3051
21.	15.9518	53.3347	88.	15.9315	53.3331	155.	15.9163	53.3051
22.	15.9516	53.3349	89.	15.9314	53.3329	156.	15.9161	53.305
23.	15.95	53.3354	90.	15.9314	53.3329	157.	15.9159	53.3049
24.	15.9493	53.3356	91.	15.9313	53.3328	158.	15.9157	53.3049
25.	15.9485	53.3357	92.	15.9312	53.3326	159.	15.9156	53.3048
26.	15.9481	53.3357	93.	15.9311	53.3325	160.	15.9154	53.3048
27.	15.9476	53.3358	94.	15.9311	53.3324	161.	15.9153	53.3047
28.	15.9475	53.3358	95.	15.9309	53.3321	162.	15.915	53.3047
29.	15.9474	53.3358	96.	15.9307	53.3319	163.	15.915	53.3047
30.	15.947	53.3358	97.	15.9304	53.3314	164.	15.9148	53.3046
31.	15.9467	53.3357	98.	15.93	53.3309	165.	15.9145	53.3045
32.	15.9466	53.3357	99.	15.9297	53.3307	166.	15.9143	53.3044
33.	15.9463	53.3357	100.	15.9293	53.3302	167.	15.914	53.3044
34.	15.9462	53.3357	101.	15.9289	53.3297	168.	15.9138	53.3043
35.	15.9459	53.3357	102.	15.9285	53.3292	169.	15.9133	53.3042
36.	15.9456	53.3357	103.	15.9281	53.3287	170.	15.9123	53.3039
37.	15.9454	53.3357	104.	15.9278	53.3283	171.	15.9123	53.3039
38.	15.9451	53.3356	105.	15.9276	53.3282	172.	15.912	53.3038
39.	15.945	53.3356	106.	15.9273	53.3279	173.	15.9118	53.3037
40.	15.9447	53.3356	107.	15.9273	53.3278	174.	15.9117	53.3036
41.	15.9446	53.3356	108.	15.9264	53.3266	175.	15.9112	53.3033
42.	15.9443	53.3356	109.	15.9247	53.3245	176.	15.911	53.3031
43.	15.9436	53.3356	110.	15.9247	53.3244	177.	15.9109	53.3031
44.	15.9436	53.3356	111.	15.9239	53.3235	178.	15.9109	53.303
45.	15.9432	53.3357	112.	15.9239	53.3235	179.	15.9108	53.3029
46.	15.9431	53.3357	113.	15.923	53.3218	180.	15.9107	53.3028
47.	15.943	53.3357	114.	15.9226	53.3211	181.	15.9102	53.3025
48.	15.9428	53.3357	115.	15.9223	53.3203	182.	15.9102	53.3024
49.	15.9425	53.3357	116.	15.9219	53.3192	183.	15.9099	53.3021
50.	15.9424	53.3357	117.	15.9214	53.3178	184.	15.9099	53.302
51.	15.9417	53.3358	118.	15.9211	53.3169	185.	15.9098	53.3019
52.	15.9411	53.3359	119.	15.921	53.3168	186.	15.9097	53.3018
53.	15.9401	53.336	120.	15.9205	53.3158	187.	15.9096	53.3017
54.	15.9401	53.336	121.	15.9203	53.3152	188.	15.9096	53.3017
55.	15.94	53.336	122.	15.9202	53.3149	189.	15.9096	53.3016
56.	15.9396	53.336	123.	15.9202	53.3143	190.	15.9097	53.3015
57.	15.9393	53.336	124.	15.9202	53.3131	191.	15.9098	53.3013
58.	15.9385	53.336	125.	15.9198	53.3119	192.	15.9099	53.3012
59.	15.9384	53.336	126.	15.9198	53.3119	193.	15.91	53.3011
60.	15.9363	53.3361	127.	15.9194	53.3106	194.	15.91	53.301
61.	15.9362	53.3361	128.	15.9192	53.3097	195.	15.9101	53.3009
62.	15.9347	53.3362	129.	15.9193	53.3091	196.	15.9102	53.3007
63.	15.9345	53.3362	130.	15.9193	53.309	197.	15.9103	53.3006
64.	15.9345	53.3362	131.	15.9193	53.309	198.	15.9103	53.3005
65.	15.9344	53.3362	132.	15.9194	53.3084	199.	15.9104	53.3004
66.	15.9342	53.3363	133.	15.9194	53.3082	200.	15.9104	53.3004
67.	15.934	53.3363	134.	15.9194	53.3082	201.	15.9104	53.3003

Lp.	długość geograficzna	szerokość geograficzna	Lp.	długość geograficzna	szerokość geograficzna	Lp.	długość geograficzna	szerokość geograficzna
202.	15.9104	53.3002	272.	15.9012	53.2914	342.	15.9337	53.2883
203.	15.9104	53.3002	273.	15.9011	53.2913	343.	15.9346	53.2883
204.	15.9104	53.3001	274.	15.9011	53.2911	344.	15.9351	53.2882
205.	15.9105	53.3	275.	15.901	53.291	345.	15.9351	53.2881
206.	15.9105	53.2999	276.	15.901	53.2908	346.	15.9355	53.2882
207.	15.9106	53.2998	277.	15.901	53.2906	347.	15.9363	53.2882
208.	15.9105	53.2998	278.	15.901	53.2905	348.	15.9373	53.2883
209.	15.9103	53.2998	279.	15.901	53.2904	349.	15.9373	53.2883
210.	15.9103	53.2998	280.	15.901	53.2903	350.	15.9379	53.2883
211.	15.9101	53.2997	281.	15.9009	53.2901	351.	15.9392	53.2883
212.	15.91	53.2997	282.	15.9009	53.2901	352.	15.9395	53.2884
213.	15.9098	53.2997	283.	15.9007	53.2898	353.	15.9397	53.2884
214.	15.9097	53.2996	284.	15.901	53.2898	354.	15.9408	53.2884
215.	15.9095	53.2996	285.	15.9017	53.2897	355.	15.9415	53.2884
216.	15.9094	53.2996	286.	15.9023	53.2896	356.	15.9417	53.2884
217.	15.9092	53.2995	287.	15.9026	53.2895	357.	15.9423	53.2884
218.	15.9091	53.2995	288.	15.903	53.2895	358.	15.9434	53.2885
219.	15.9091	53.2995	289.	15.9036	53.2894	359.	15.9438	53.289
220.	15.9081	53.2993	290.	15.904	53.2893	360.	15.9441	53.2896
221.	15.9078	53.2992	291.	15.9039	53.2893	361.	15.9442	53.2899
222.	15.9077	53.2992	292.	15.9062	53.289	362.	15.9443	53.2898
223.	15.9074	53.2991	293.	15.9064	53.289	363.	15.9454	53.2897
224.	15.9071	53.299	294.	15.9066	53.289	364.	15.9462	53.2896
225.	15.9071	53.2991	295.	15.9074	53.2888	365.	15.9469	53.2896
226.	15.907	53.2991	296.	15.9077	53.2888	366.	15.9477	53.2898
227.	15.9068	53.2991	297.	15.9081	53.2888	367.	15.9483	53.2899
228.	15.9066	53.2991	298.	15.9086	53.2887	368.	15.9488	53.2901
229.	15.9064	53.299	299.	15.9088	53.2887	369.	15.9493	53.2902
230.	15.9063	53.2989	300.	15.909	53.2886	370.	15.9501	53.2904
231.	15.906	53.2986	301.	15.9099	53.2885	371.	15.9506	53.2905
232.	15.9059	53.2985	302.	15.9111	53.2883	372.	15.9514	53.2908
233.	15.9054	53.2979	303.	15.9123	53.2881	373.	15.9517	53.2909
234.	15.9054	53.2978	304.	15.9129	53.2881	374.	15.9523	53.2911
235.	15.9051	53.2974	305.	15.9141	53.2879	375.	15.9524	53.2911
236.	15.905	53.2973	306.	15.9153	53.2878	376.	15.9527	53.2912
237.	15.9048	53.2972	307.	15.9158	53.2878	377.	15.9532	53.2914
238.	15.9048	53.2971	308.	15.9166	53.2878	378.	15.9537	53.2916
239.	15.9047	53.297	309.	15.917	53.2878	379.	15.954	53.2917
240.	15.9044	53.2966	310.	15.9174	53.2876	380.	15.9542	53.2918
241.	15.9043	53.2964	311.	15.9177	53.2877	381.	15.9544	53.2919
242.	15.9042	53.2963	312.	15.9181	53.2877	382.	15.9549	53.2923
243.	15.904	53.296	313.	15.9187	53.2877	383.	15.9553	53.2925
244.	15.9039	53.2959	314.	15.9189	53.2878	384.	15.9555	53.2927
245.	15.9039	53.2958	315.	15.9191	53.2877	385.	15.956	53.293
246.	15.9038	53.2956	316.	15.9195	53.2877	386.	15.9565	53.2932
247.	15.9036	53.2954	317.	15.9203	53.2877	387.	15.9568	53.2934
248.	15.9035	53.2953	318.	15.9208	53.2878	388.	15.9573	53.2937
249.	15.9035	53.2952	319.	15.921	53.2877	389.	15.9576	53.2938
250.	15.9033	53.295	320.	15.9215	53.2878	390.	15.9577	53.2938
251.	15.9032	53.2948	321.	15.9219	53.2878	391.	15.9578	53.2939
252.	15.9031	53.2946	322.	15.9223	53.2879	392.	15.9587	53.2943
253.	15.9032	53.2946	323.	15.9225	53.2879	393.	15.9596	53.2948
254.	15.9031	53.2945	324.	15.9228	53.2878	394.	15.96	53.295
255.	15.9031	53.2945	325.	15.9234	53.2878	395.	15.9605	53.2952
256.	15.9029	53.2943	326.	15.9239	53.2878	396.	15.961	53.2955
257.	15.903	53.2943	327.	15.9246	53.2878	397.	15.9613	53.2957
258.	15.903	53.2943	328.	15.9248	53.2878	398.	15.9629	53.2965
259.	15.9027	53.294	329.	15.9248	53.2878	399.	15.9639	53.297
260.	15.9027	53.294	330.	15.9251	53.2878	400.	15.9642	53.2971
261.	15.9023	53.2937	331.	15.9252	53.288	401.	15.9655	53.2978
262.	15.9021	53.2935	332.	15.9252	53.288	402.	15.9663	53.2982
263.	15.9021	53.2935	333.	15.9253	53.288	403.	15.9664	53.2982
264.	15.9019	53.2932	334.	15.9262	53.288	404.	15.9674	53.2988
265.	15.9018	53.2931	335.	15.9271	53.288	405.	15.9679	53.299
266.	15.9018	53.2931	336.	15.9275	53.288	406.	15.968	53.2991
267.	15.9018	53.293	337.	15.9283	53.2881	407.	15.9689	53.2995
268.	15.9016	53.2929	338.	15.9305	53.2881	408.	15.969	53.2996
269.	15.9016	53.2926	339.	15.9321	53.2882	409.	15.9707	53.3004
270.	15.9015	53.2923	340.	15.9334	53.2882	410.	15.9714	53.3008
271.	15.9013	53.2916	341.	15.9336	53.2883	411.	15.9725	53.3013

Lp.	długość geograficzna	szerokość geograficzna	Lp.	długość geograficzna	szerokość geograficzna
412.	15.9745	53.3021	482.	15.9898	53.3243
413.	15.9751	53.3023	483.	15.9902	53.3245
414.	15.9754	53.3025	484.	15.9907	53.3249
415.	15.9756	53.3025	485.	15.9916	53.3257
416.	15.976	53.3027	486.	15.9918	53.3259
417.	15.9765	53.3029	487.	15.9924	53.3266
418.	15.9775	53.3032	488.	15.9903	53.3272
419.	15.978	53.3035	489.	15.9909	53.328
420.	15.9785	53.3036	490.	15.9915	53.3286
421.	15.9788	53.3038	491.	15.9918	53.3291
422.	15.9792	53.3039	492.	15.9927	53.3303
423.	15.9795	53.304	493.	15.9939	53.3316
424.	15.9799	53.3042	494.	15.9947	53.3327
425.	15.9802	53.3043	495.	15.9953	53.3333
426.	15.9806	53.3045	496.	15.9961	53.3344
427.	15.9808	53.3046	497.	15.9965	53.3349
428.	15.9811	53.3047	498.	15.9967	53.3352
429.	15.9814	53.3048	499.	15.9972	53.3358
430.	15.9818	53.305	500.	15.9977	53.3364
431.	15.9823	53.3053	501.	15.9978	53.3366
432.	15.9825	53.3054	502.	15.9982	53.337
433.	15.9828	53.3055	503.	15.9982	53.3371
434.	15.9833	53.3058	504.	15.9974	53.3372
435.	15.9837	53.306	505.	15.9966	53.337
436.	15.9838	53.3061	506.	15.9961	53.3369
437.	15.9853	53.3069	507.	15.9958	53.3368
438.	15.9862	53.3075	508.	15.9953	53.3368
439.	15.9869	53.3079	509.	15.9943	53.3368
440.	15.9875	53.3083	510.	15.9922	53.3367
441.	15.9883	53.3087	511.	15.9907	53.3367
442.	15.989	53.3091	512.	15.9893	53.3366
443.	15.9901	53.3096	513.	15.9865	53.3362
444.	15.9905	53.3098	514.	15.986	53.3362
445.	15.9913	53.3102	515.	15.9809	53.3356
446.	15.9914	53.3103			
447.	15.9926	53.3113			
448.	15.9941	53.3125			
449.	15.9943	53.3127			
450.	15.9949	53.3132			
451.	15.9953	53.3135			
452.	15.9957	53.3137			
453.	15.9961	53.314			
454.	15.9966	53.3143			
455.	15.9974	53.3148			
456.	15.9978	53.3151			
457.	15.9989	53.3157			
458.	15.9985	53.316			
459.	15.9982	53.3161			
460.	15.998	53.3162			
461.	15.9974	53.3163			
462.	15.9965	53.3165			
463.	15.9962	53.3166			
464.	15.996	53.3167			
465.	15.9955	53.317			
466.	15.994	53.318			
467.	15.9937	53.3183			
468.	15.9933	53.3186			
469.	15.9924	53.3194			
470.	15.9921	53.3196			
471.	15.9918	53.3199			
472.	15.9906	53.3206			
473.	15.9902	53.3209			
474.	15.9894	53.3217			
475.	15.9892	53.3219			
476.	15.989	53.3223			
477.	15.9891	53.3226			
478.	15.9891	53.323			
479.	15.9891	53.3231			
480.	15.9889	53.3233			
481.	15.9896	53.324			

Obszar chronionego krajobrazu "Okolice Polanowa"

Lp.	długość geograficzna	szerokość geograficzna	Lp.	długość geograficzna	szerokość geograficzna	Lp.	długość geograficzna	szerokość geograficzna
1.	16.6839	54.1456	68.	16.6833	54.1232	135.	16.6964	54.1185
2.	16.6838	54.145	69.	16.6834	54.1229	136.	16.6965	54.1185
3.	16.6838	54.1447	70.	16.6836	54.1226	137.	16.6965	54.1184
4.	16.6836	54.1445	71.	16.6836	54.1226	138.	16.6969	54.1183
5.	16.6829	54.1428	72.	16.6837	54.1224	139.	16.6975	54.1181
6.	16.6824	54.1418	73.	16.6838	54.1223	140.	16.6976	54.118
7.	16.6823	54.1412	74.	16.6839	54.1222	141.	16.6978	54.1179
8.	16.6823	54.1408	75.	16.6839	54.1221	142.	16.6981	54.1178
9.	16.6823	54.1402	76.	16.684	54.122	143.	16.6984	54.1177
10.	16.6822	54.1397	77.	16.6841	54.122	144.	16.6989	54.1175
11.	16.6822	54.1395	78.	16.6841	54.1219	145.	16.6994	54.1174
12.	16.6823	54.1394	79.	16.6843	54.1219	146.	16.6999	54.1172
13.	16.6823	54.1377	80.	16.6844	54.1218	147.	16.7003	54.1171
14.	16.6823	54.1375	81.	16.6845	54.1218	148.	16.7005	54.1171
15.	16.6823	54.1362	82.	16.6846	54.1218	149.	16.7007	54.117
16.	16.6824	54.1362	83.	16.685	54.1217	150.	16.7009	54.117
17.	16.6824	54.1344	84.	16.6852	54.1216	151.	16.7016	54.117
18.	16.6825	54.1336	85.	16.6854	54.1215	152.	16.7019	54.1169
19.	16.6825	54.1334	86.	16.6855	54.1215	153.	16.7021	54.1169
20.	16.6824	54.1332	87.	16.6856	54.1214	154.	16.7024	54.1169
21.	16.6824	54.1331	88.	16.6857	54.1214	155.	16.7032	54.117
22.	16.6823	54.133	89.	16.6857	54.1213	156.	16.7036	54.117
23.	16.6823	54.1329	90.	16.6857	54.1213	157.	16.704	54.117
24.	16.6822	54.1326	91.	16.6859	54.121	158.	16.7043	54.1169
25.	16.6822	54.1326	92.	16.686	54.1209	159.	16.7046	54.1169
26.	16.6822	54.1324	93.	16.686	54.1208	160.	16.7047	54.1169
27.	16.6821	54.1323	94.	16.6861	54.1207	161.	16.7051	54.1168
28.	16.6819	54.1321	95.	16.6861	54.1207	162.	16.7058	54.1167
29.	16.6815	54.1318	96.	16.6862	54.1206	163.	16.7064	54.1166
30.	16.6813	54.1316	97.	16.6866	54.1203	164.	16.7066	54.1165
31.	16.681	54.1313	98.	16.6869	54.12	165.	16.7068	54.1165
32.	16.6809	54.1312	99.	16.6869	54.12	166.	16.707	54.1164
33.	16.6809	54.131	100.	16.6874	54.1196	167.	16.7072	54.1164
34.	16.6808	54.1308	101.	16.6875	54.1195	168.	16.7074	54.1163
35.	16.6807	54.1305	102.	16.6875	54.1194	169.	16.7076	54.1162
36.	16.6806	54.1303	103.	16.6877	54.1195	170.	16.708	54.116
37.	16.6802	54.1296	104.	16.6878	54.1195	171.	16.7083	54.1158
38.	16.6801	54.1293	105.	16.6878	54.1195	172.	16.7087	54.1155
39.	16.6799	54.1291	106.	16.688	54.1196	173.	16.7088	54.1155
40.	16.6794	54.1287	107.	16.6882	54.1197	174.	16.7089	54.1154
41.	16.6792	54.1283	108.	16.6889	54.1199	175.	16.7091	54.1154
42.	16.6791	54.128	109.	16.6898	54.1201	176.	16.7093	54.1154
43.	16.6791	54.1279	110.	16.69	54.1202	177.	16.7096	54.1154
44.	16.6791	54.1277	111.	16.6902	54.1202	178.	16.7098	54.1154
45.	16.6792	54.1276	112.	16.6906	54.1203	179.	16.7101	54.1155
46.	16.6797	54.1272	113.	16.6906	54.1203	180.	16.7104	54.1156
47.	16.6798	54.1271	114.	16.6907	54.1204	181.	16.7111	54.1159
48.	16.6799	54.127	115.	16.6908	54.1204	182.	16.7117	54.1162
49.	16.68	54.1269	116.	16.691	54.1205	183.	16.7126	54.1166
50.	16.68	54.1268	117.	16.6912	54.1205	184.	16.7135	54.117
51.	16.6801	54.1268	118.	16.6913	54.1206	185.	16.7136	54.117
52.	16.6802	54.1267	119.	16.6913	54.1206	186.	16.7139	54.1171
53.	16.6804	54.1266	120.	16.6914	54.1206	187.	16.7142	54.1171
54.	16.6807	54.1263	121.	16.6914	54.1206	188.	16.7146	54.1172
55.	16.6811	54.1261	122.	16.6918	54.1207	189.	16.7152	54.1172
56.	16.6814	54.1259	123.	16.6921	54.1207	190.	16.7176	54.1172
57.	16.6821	54.1253	124.	16.6921	54.1207	191.	16.7183	54.1172
58.	16.6822	54.1253	125.	16.6923	54.1207	192.	16.7207	54.1172
59.	16.6823	54.1251	126.	16.6924	54.1207	193.	16.7296	54.1171
60.	16.6824	54.1249	127.	16.6926	54.1206	194.	16.7296	54.1171
61.	16.6827	54.1244	128.	16.6931	54.1203	195.	16.7328	54.1171
62.	16.6827	54.1243	129.	16.6931	54.1203	196.	16.7365	54.1171
63.	16.6828	54.1242	130.	16.6934	54.1202	197.	16.7386	54.1171
64.	16.6829	54.1241	131.	16.6946	54.1194	198.	16.7407	54.1171
65.	16.683	54.1239	132.	16.6948	54.1192	199.	16.7416	54.1171
66.	16.683	54.1238	133.	16.6951	54.1191	200.	16.742	54.1171
67.	16.6831	54.1237	134.	16.6954	54.119	201.	16.743	54.1171

Lp.	długość geograficzna	szerokość geograficzna	Lp.	długość geograficzna	szerokość geograficzna	Lp.	długość geograficzna	szerokość geograficzna
202.	16.7472	54.1171	272.	16.7515	54.1437	342.	16.74	54.1568
203.	16.751	54.1171	273.	16.7498	54.144	343.	16.74	54.1569
204.	16.7526	54.1171	274.	16.7483	54.1445	344.	16.7398	54.1569
205.	16.7534	54.1171	275.	16.7477	54.1446	345.	16.7397	54.1571
206.	16.7558	54.117	276.	16.7473	54.1447	346.	16.7397	54.1571
207.	16.7567	54.1169	277.	16.7467	54.1449	347.	16.7397	54.1572
208.	16.7588	54.1166	278.	16.7465	54.145	348.	16.7395	54.1572
209.	16.7602	54.1164	279.	16.7462	54.1452	349.	16.7395	54.1572
210.	16.7604	54.1164	280.	16.7461	54.1453	350.	16.7391	54.1572
211.	16.7612	54.1165	281.	16.7461	54.1454	351.	16.7393	54.1571
212.	16.762	54.1166	282.	16.7462	54.1455	352.	16.7395	54.1568
213.	16.7627	54.1167	283.	16.7466	54.146	353.	16.7399	54.1561
214.	16.7628	54.1167	284.	16.7467	54.1467	354.	16.7399	54.1558
215.	16.7629	54.1169	285.	16.7476	54.1474	355.	16.7399	54.1558
216.	16.7629	54.1172	286.	16.7483	54.1481	356.	16.7399	54.1553
217.	16.763	54.1175	287.	16.7487	54.1485	357.	16.74	54.155
218.	16.7635	54.1179	288.	16.7494	54.1492	358.	16.7405	54.1535
219.	16.7642	54.1184	289.	16.7497	54.1494	359.	16.7381	54.1526
220.	16.7653	54.1193	290.	16.75	54.1494	360.	16.7384	54.1523
221.	16.7657	54.1197	291.	16.7507	54.1489	361.	16.7367	54.1531
222.	16.7659	54.1199	292.	16.7522	54.1478	362.	16.7358	54.1536
223.	16.766	54.1202	293.	16.7527	54.1475	363.	16.7357	54.1536
224.	16.7663	54.1212	294.	16.7538	54.148	364.	16.7344	54.1543
225.	16.7663	54.1216	295.	16.7536	54.1482	365.	16.7331	54.155
226.	16.7663	54.1219	296.	16.7533	54.1487	366.	16.7327	54.1552
227.	16.7663	54.122	297.	16.7529	54.1491	367.	16.7325	54.1552
228.	16.7663	54.1223	298.	16.7532	54.1493	368.	16.7319	54.1555
229.	16.7662	54.1227	299.	16.7535	54.1498	369.	16.732	54.1556
230.	16.7662	54.123	300.	16.7531	54.1502	370.	16.732	54.1557
231.	16.7662	54.1235	301.	16.7528	54.1503	371.	16.7319	54.1557
232.	16.7662	54.1239	302.	16.7523	54.1503	372.	16.7318	54.1558
233.	16.766	54.1242	303.	16.7534	54.1508	373.	16.7318	54.1559
234.	16.7658	54.1244	304.	16.7535	54.1512	374.	16.7317	54.156
235.	16.7653	54.1246	305.	16.7529	54.1512	375.	16.7314	54.1562
236.	16.7637	54.1249	306.	16.7522	54.1515	376.	16.7314	54.1562
237.	16.7633	54.125	307.	16.751	54.151	377.	16.7314	54.1563
238.	16.7627	54.1253	308.	16.7482	54.1509	378.	16.7314	54.1563
239.	16.7618	54.1259	309.	16.7482	54.1515	379.	16.7315	54.1564
240.	16.7611	54.1262	310.	16.7481	54.1517	380.	16.7316	54.1565
241.	16.7604	54.1267	311.	16.7477	54.152	381.	16.7319	54.1567
242.	16.7586	54.1278	312.	16.7471	54.1522	382.	16.7325	54.157
243.	16.7583	54.128	313.	16.7467	54.1527	383.	16.7325	54.157
244.	16.7567	54.129	314.	16.7463	54.1529	384.	16.7327	54.1571
245.	16.7561	54.1294	315.	16.746	54.1531	385.	16.7328	54.1571
246.	16.7555	54.1298	316.	16.7458	54.1533	386.	16.733	54.1573
247.	16.7552	54.1302	317.	16.7454	54.1533	387.	16.7333	54.1576
248.	16.7542	54.132	318.	16.7449	54.1534	388.	16.7333	54.1576
249.	16.7541	54.1322	319.	16.7443	54.1538	389.	16.7335	54.1578
250.	16.7541	54.1324	320.	16.744	54.1538	390.	16.7335	54.158
251.	16.7544	54.1339	321.	16.7436	54.1539	391.	16.7335	54.158
252.	16.7547	54.1348	322.	16.7432	54.1541	392.	16.7336	54.1582
253.	16.7556	54.1368	323.	16.7431	54.1544	393.	16.7336	54.1583
254.	16.756	54.1371	324.	16.7429	54.1548	394.	16.7337	54.1585
255.	16.7564	54.1374	325.	16.7426	54.155	395.	16.7337	54.1586
256.	16.7569	54.1376	326.	16.7421	54.155	396.	16.7337	54.1586
257.	16.7574	54.1378	327.	16.7418	54.1549	397.	16.7337	54.1589
258.	16.7566	54.1383	328.	16.7414	54.1551	398.	16.7337	54.159
259.	16.7564	54.1386	329.	16.7409	54.1555	399.	16.7337	54.1591
260.	16.7564	54.1387	330.	16.7409	54.1556	400.	16.7336	54.1592
261.	16.7563	54.1388	331.	16.7407	54.156	401.	16.7336	54.1592
262.	16.7561	54.1398	332.	16.7404	54.1561	402.	16.7335	54.1595
263.	16.7558	54.1408	333.	16.7402	54.1563	403.	16.7333	54.1598
264.	16.7558	54.1409	334.	16.7401	54.1564	404.	16.7331	54.1598
265.	16.7555	54.1412	335.	16.7401	54.1565	405.	16.7325	54.1598
266.	16.7551	54.1418	336.	16.7401	54.1565	406.	16.732	54.1597
267.	16.7548	54.1421	337.	16.7401	54.1566	407.	16.731	54.1596
268.	16.7546	54.1423	338.	16.7401	54.1566	408.	16.7308	54.1595
269.	16.7536	54.1428	339.	16.74	54.1567	409.	16.73	54.1592
270.	16.7525	54.1433	340.	16.7401	54.1568	410.	16.73	54.1592
271.	16.7518	54.1436	341.	16.74	54.1568	411.	16.7299	54.1592

Lp.	długość geograficzna	szerokość geograficzna	Lp.	długość geograficzna	szerokość geograficzna
412.	16.7286	54.1586	482.	16.7015	54.1553
413.	16.7269	54.1578	483.	16.7009	54.1551
414.	16.7258	54.1574	484.	16.7007	54.1551
415.	16.7254	54.1573	485.	16.7006	54.155
416.	16.7232	54.1573	486.	16.7005	54.155
417.	16.7229	54.1573	487.	16.7004	54.1549
418.	16.7219	54.1573	488.	16.7001	54.1546
419.	16.7208	54.1573	489.	16.6999	54.1543
420.	16.7203	54.1573	490.	16.6997	54.1542
421.	16.7202	54.1573	491.	16.6996	54.154
422.	16.7199	54.1573	492.	16.6993	54.1537
423.	16.7194	54.1571	493.	16.699	54.1535
424.	16.7188	54.1569	494.	16.6988	54.1534
425.	16.7186	54.1568	495.	16.6987	54.1533
426.	16.7184	54.1568	496.	16.6984	54.153
427.	16.7182	54.1568	497.	16.6983	54.1529
428.	16.718	54.1568	498.	16.6981	54.1528
429.	16.7178	54.1568	499.	16.6978	54.1527
430.	16.7177	54.1568	500.	16.6975	54.1526
431.	16.7166	54.1569	501.	16.697	54.1524
432.	16.7157	54.157	502.	16.6967	54.1523
433.	16.7152	54.1571	503.	16.6959	54.152
434.	16.7149	54.1571	504.	16.6959	54.152
435.	16.7143	54.1573	505.	16.6947	54.1516
436.	16.7138	54.1574	506.	16.6939	54.1514
437.	16.7136	54.1573	507.	16.6934	54.1512
438.	16.7133	54.1574	508.	16.6928	54.151
439.	16.7128	54.1574	509.	16.6927	54.151
440.	16.7126	54.1575	510.	16.6921	54.1509
441.	16.7121	54.1575	511.	16.6901	54.1509
442.	16.7117	54.1576	512.	16.6897	54.151
443.	16.7114	54.1577	513.	16.6896	54.151
444.	16.7111	54.1578	514.	16.6885	54.1509
445.	16.7109	54.1578	515.	16.6877	54.151
446.	16.7108	54.1578	516.	16.6858	54.151
447.	16.7106	54.158	517.	16.6852	54.151
448.	16.7105	54.158	518.	16.6844	54.15
449.	16.7104	54.158	519.	16.6839	54.1493
450.	16.7102	54.158	520.	16.6839	54.1489
451.	16.7096	54.1581	521.	16.6839	54.1477
452.	16.7094	54.1582	522.	16.6839	54.1466
453.	16.7092	54.1581	523.	16.6839	54.146
454.	16.709	54.1581	524.	16.6839	54.1456
455.	16.7088	54.1581			
456.	16.7086	54.1581			
457.	16.7084	54.1581			
458.	16.7082	54.1581			
459.	16.708	54.158			
460.	16.7077	54.1579			
461.	16.7067	54.1574			
462.	16.7063	54.1572			
463.	16.706	54.1571			
464.	16.7052	54.1569			
465.	16.705	54.1569			
466.	16.7048	54.1568			
467.	16.7047	54.1567			
468.	16.7042	54.1564			
469.	16.7037	54.1562			
470.	16.7035	54.1561			
471.	16.7034	54.156			
472.	16.7033	54.1559			
473.	16.7032	54.1559			
474.	16.703	54.1558			
475.	16.703	54.1557			
476.	16.7028	54.1556			
477.	16.7026	54.1556			
478.	16.7025	54.1555			
479.	16.7023	54.1555			
480.	16.7019	54.1554			
481.	16.7017	54.1553			

Obszar chronionego krajobrazu "Jezioro Łętowskie oraz okolice Kępic"

Lp.	długość geograficzna	szerokość geograficzna	Lp.	długość geograficzna	szerokość geograficzna	Lp.	długość geograficzna	szerokość geograficzna
1.	16.798	54.2771	68.	16.8172	54.2834	135.	16.8654	54.2759
2.	16.7977	54.2772	69.	16.8175	54.2835	136.	16.8654	54.2759
3.	16.798	54.2778	70.	16.818	54.2836	137.	16.8652	54.2751
4.	16.798	54.2788	71.	16.8187	54.2838	138.	16.8649	54.2742
5.	16.798	54.2805	72.	16.8195	54.284	139.	16.8646	54.2736
6.	16.7979	54.282	73.	16.8199	54.2841	140.	16.8645	54.2732
7.	16.7978	54.2835	74.	16.8205	54.2842	141.	16.8644	54.2729
8.	16.8006	54.2833	75.	16.8206	54.2842	142.	16.8647	54.2721
9.	16.8014	54.2832	76.	16.8217	54.2843	143.	16.8647	54.2718
10.	16.8028	54.2831	77.	16.8244	54.2845	144.	16.8645	54.271
11.	16.8029	54.2831	78.	16.8248	54.2845	145.	16.8644	54.2705
12.	16.8038	54.283	79.	16.825	54.2845	146.	16.8641	54.2698
13.	16.8058	54.2829	80.	16.8255	54.2846	147.	16.8641	54.2697
14.	16.8064	54.2828	81.	16.8256	54.2846	148.	16.8634	54.2687
15.	16.8065	54.2828	82.	16.8261	54.2847	149.	16.8628	54.2679
16.	16.8071	54.2828	83.	16.8265	54.2847	150.	16.8623	54.2672
17.	16.8085	54.2827	84.	16.8269	54.2848	151.	16.862	54.266
18.	16.8087	54.2826	85.	16.8273	54.2848	152.	16.8623	54.2654
19.	16.809	54.2826	86.	16.8274	54.2848	153.	16.8624	54.2652
20.	16.8094	54.2826	87.	16.8276	54.2848	154.	16.8625	54.2645
21.	16.8098	54.2826	88.	16.8277	54.2848	155.	16.8626	54.2639
22.	16.8101	54.2826	89.	16.8287	54.2849	156.	16.8631	54.2633
23.	16.8105	54.2825	90.	16.8291	54.2849	157.	16.8637	54.2627
24.	16.8107	54.2824	91.	16.8294	54.2849	158.	16.8641	54.2622
25.	16.8108	54.2824	92.	16.8297	54.2849	159.	16.8647	54.2615
26.	16.8107	54.2824	93.	16.8298	54.2849	160.	16.8651	54.261
27.	16.811	54.2823	94.	16.8301	54.2849	161.	16.8651	54.261
28.	16.8112	54.2823	95.	16.8305	54.2849	162.	16.8643	54.2606
29.	16.8115	54.2822	96.	16.8307	54.2848	163.	16.8635	54.2604
30.	16.8117	54.2821	97.	16.8308	54.2849	164.	16.8629	54.2602
31.	16.8118	54.282	98.	16.8312	54.2849	165.	16.8625	54.26
32.	16.8121	54.2819	99.	16.8319	54.285	166.	16.8614	54.2595
33.	16.8124	54.2818	100.	16.8319	54.285	167.	16.8612	54.2593
34.	16.8128	54.2817	101.	16.8319	54.2852	168.	16.8609	54.2592
35.	16.8127	54.2816	102.	16.831	54.2888	169.	16.8599	54.2589
36.	16.8128	54.2815	103.	16.831	54.2888	170.	16.8595	54.2587
37.	16.813	54.2814	104.	16.8341	54.2885	171.	16.8592	54.2586
38.	16.8133	54.2812	105.	16.8374	54.2891	172.	16.8587	54.2584
39.	16.8135	54.281	106.	16.8424	54.2899	173.	16.8583	54.2582
40.	16.8137	54.2809	107.	16.8478	54.2908	174.	16.8581	54.2581
41.	16.814	54.2807	108.	16.8481	54.2903	175.	16.8578	54.258
42.	16.8139	54.2806	109.	16.8488	54.289	176.	16.8566	54.2576
43.	16.8141	54.2805	110.	16.8494	54.2879	177.	16.8557	54.2573
44.	16.8141	54.2804	111.	16.85	54.2868	178.	16.8548	54.2568
45.	16.8143	54.2804	112.	16.8504	54.286	179.	16.8541	54.2565
46.	16.8143	54.2805	113.	16.8507	54.2853	180.	16.8538	54.2564
47.	16.8147	54.2808	114.	16.8512	54.2845	181.	16.8531	54.2561
48.	16.8151	54.2811	115.	16.8561	54.285	182.	16.8525	54.2558
49.	16.8156	54.2814	116.	16.8641	54.2859	183.	16.8522	54.2557
50.	16.8158	54.2815	117.	16.8642	54.2856	184.	16.8516	54.2555
51.	16.8161	54.2816	118.	16.8641	54.2846	185.	16.8516	54.2554
52.	16.8161	54.2817	119.	16.8642	54.2844	186.	16.8515	54.2554
53.	16.8161	54.2817	120.	16.8642	54.2843	187.	16.8506	54.2549
54.	16.816	54.2817	121.	16.8643	54.2841	188.	16.8496	54.2546
55.	16.8158	54.2817	122.	16.8645	54.2833	189.	16.8485	54.2541
56.	16.8156	54.2818	123.	16.8647	54.2826	190.	16.8469	54.2531
57.	16.8156	54.2818	124.	16.8648	54.2822	191.	16.8461	54.2525
58.	16.8155	54.2818	125.	16.8648	54.2821	192.	16.845	54.2515
59.	16.8153	54.282	126.	16.8646	54.2813	193.	16.844	54.2506
60.	16.8149	54.2822	127.	16.8647	54.2813	194.	16.8432	54.2502
61.	16.8144	54.2826	128.	16.8648	54.2805	195.	16.8431	54.2502
62.	16.8144	54.2826	129.	16.8648	54.2797	196.	16.8428	54.25
63.	16.8149	54.2829	130.	16.8647	54.2788	197.	16.8414	54.2495
64.	16.8153	54.2831	131.	16.8647	54.278	198.	16.8409	54.2493
65.	16.8155	54.2832	132.	16.8646	54.2779	199.	16.8405	54.2491
66.	16.8163	54.2833	133.	16.8646	54.2774	200.	16.8404	54.2491
67.	16.8171	54.2834	134.	16.8654	54.2768	201.	16.8399	54.2489

Lp.	długość geograficzna	szerokość geograficzna
202.	16.8384	54.2482
203.	16.837	54.2475
204.	16.8365	54.2473
205.	16.8364	54.2473
206.	16.8362	54.2472
207.	16.835	54.2469
208.	16.8336	54.2465
209.	16.8324	54.2462
210.	16.8313	54.2458
211.	16.8292	54.2464
212.	16.8267	54.2471
213.	16.826	54.2472
214.	16.8251	54.2474
215.	16.8235	54.2477
216.	16.8228	54.2486
217.	16.8226	54.2491
218.	16.8223	54.2497
219.	16.8224	54.2503
220.	16.822	54.251
221.	16.8223	54.2513
222.	16.8223	54.2518
223.	16.8223	54.252
224.	16.822	54.2524
225.	16.8219	54.253
226.	16.8215	54.2538
227.	16.8208	54.2545
228.	16.8206	54.2549
229.	16.8203	54.2552
230.	16.8199	54.2555
231.	16.8194	54.2558
232.	16.8181	54.2563
233.	16.8163	54.2582
234.	16.8159	54.2586
235.	16.8157	54.2593
236.	16.8159	54.2605
237.	16.8157	54.2612
238.	16.8155	54.2616
239.	16.8152	54.2619
240.	16.8138	54.2628
241.	16.8126	54.2634
242.	16.8121	54.2635
243.	16.811	54.2641
244.	16.8106	54.2647
245.	16.8101	54.2653
246.	16.8097	54.2659
247.	16.8092	54.2666
248.	16.8086	54.2672
249.	16.8085	54.2675
250.	16.8083	54.2684
251.	16.8079	54.2692
252.	16.8077	54.2697
253.	16.8074	54.2701
254.	16.8073	54.2702
255.	16.8063	54.2709
256.	16.8047	54.272
257.	16.8037	54.2726
258.	16.8019	54.2738
259.	16.8018	54.2739
260.	16.8014	54.2742
261.	16.8006	54.2747
262.	16.7999	54.2753
263.	16.7991	54.2758
264.	16.799	54.2759
265.	16.799	54.2759
266.	16.7983	54.2764
267.	16.798	54.277
268.	16.798	54.2771

Obszar chronionego krajobrazu " Pas Pobreża na zachód od Ustki"

Lp.	długość geograficzna	szerokość geograficzna	Lp.	długość geograficzna	szerokość geograficzna	Lp.	długość geograficzna	szerokość geograficzna
1.	16.4723	54.5122	68.	16.4884	54.5016	135.	16.5113	54.5115
2.	16.4738	54.5115	69.	16.4888	54.5015	136.	16.5114	54.5115
3.	16.4731	54.5111	70.	16.4897	54.5012	137.	16.5114	54.5115
4.	16.4732	54.511	71.	16.4905	54.501	138.	16.5116	54.5115
5.	16.4742	54.5101	72.	16.4916	54.5005	139.	16.5116	54.5116
6.	16.4743	54.5101	73.	16.4924	54.5003	140.	16.5127	54.512
7.	16.475	54.5103	74.	16.4931	54.5	141.	16.5129	54.5121
8.	16.4756	54.5105	75.	16.4935	54.4999	142.	16.5129	54.5121
9.	16.4759	54.5107	76.	16.4936	54.4998	143.	16.5136	54.5124
10.	16.4765	54.5108	77.	16.4944	54.4996	144.	16.5139	54.5125
11.	16.4767	54.5109	78.	16.4953	54.4994	145.	16.5149	54.5127
12.	16.4767	54.5109	79.	16.4959	54.4993	146.	16.5152	54.5128
13.	16.4772	54.5111	80.	16.4964	54.4992	147.	16.5154	54.5128
14.	16.4778	54.5113	81.	16.4977	54.4988	148.	16.5157	54.5129
15.	16.4784	54.5115	82.	16.4992	54.4984	149.	16.5157	54.5129
16.	16.479	54.5117	83.	16.5003	54.498	150.	16.5162	54.513
17.	16.4791	54.5117	84.	16.5007	54.4979	151.	16.5166	54.5131
18.	16.4805	54.5122	85.	16.5011	54.4978	152.	16.5167	54.5131
19.	16.4806	54.5122	86.	16.5017	54.4975	153.	16.517	54.5132
20.	16.4819	54.5127	87.	16.503	54.4972	154.	16.5173	54.5133
21.	16.4819	54.5127	88.	16.5036	54.497	155.	16.5178	54.5134
22.	16.4828	54.513	89.	16.5039	54.4969	156.	16.518	54.5134
23.	16.4829	54.513	90.	16.5039	54.4969	157.	16.5182	54.5134
24.	16.4829	54.5131	91.	16.5042	54.4981	158.	16.5186	54.5135
25.	16.4834	54.5132	92.	16.5043	54.4982	159.	16.519	54.5135
26.	16.4854	54.5139	93.	16.5049	54.5003	160.	16.5198	54.5138
27.	16.4858	54.514	94.	16.5051	54.5012	161.	16.5201	54.5139
28.	16.4865	54.5134	95.	16.5052	54.5017	162.	16.5203	54.5139
29.	16.4858	54.5125	96.	16.5053	54.5019	163.	16.5205	54.514
30.	16.4858	54.5124	97.	16.5053	54.5022	164.	16.5207	54.5141
31.	16.4858	54.5119	98.	16.5056	54.503	165.	16.5212	54.5143
32.	16.4857	54.5115	99.	16.5056	54.5031	166.	16.5213	54.5143
33.	16.4857	54.5112	100.	16.5056	54.5031	167.	16.5214	54.5143
34.	16.4857	54.511	101.	16.5057	54.5033	168.	16.5214	54.5143
35.	16.4857	54.5107	102.	16.5064	54.5041	169.	16.5215	54.5144
36.	16.4856	54.5105	103.	16.5064	54.5041	170.	16.5216	54.5145
37.	16.4856	54.5102	104.	16.5066	54.5044	171.	16.5217	54.5146
38.	16.4856	54.5099	105.	16.5069	54.5047	172.	16.5218	54.5148
39.	16.4856	54.5097	106.	16.5071	54.5049	173.	16.522	54.5148
40.	16.4854	54.5086	107.	16.5074	54.5052	174.	16.522	54.5148
41.	16.4854	54.5085	108.	16.5075	54.5054	175.	16.5221	54.5149
42.	16.485	54.5078	109.	16.5076	54.5055	176.	16.5222	54.5149
43.	16.4847	54.5073	110.	16.5081	54.5061	177.	16.5223	54.5149
44.	16.4844	54.5069	111.	16.5085	54.5067	178.	16.5236	54.5152
45.	16.4844	54.5068	112.	16.509	54.5074	179.	16.524	54.5153
46.	16.4841	54.5063	113.	16.5095	54.5081	180.	16.5242	54.5153
47.	16.484	54.5063	114.	16.5098	54.5085	181.	16.5247	54.5154
48.	16.4838	54.5059	115.	16.5098	54.5086	182.	16.5249	54.5154
49.	16.4836	54.5054	116.	16.5098	54.5087	183.	16.525	54.5155
50.	16.4833	54.5046	117.	16.5098	54.5088	184.	16.5271	54.5159
51.	16.4829	54.5037	118.	16.5097	54.5088	185.	16.5288	54.516
52.	16.4829	54.5037	119.	16.5097	54.5089	186.	16.5293	54.516
53.	16.4822	54.5036	120.	16.5096	54.509	187.	16.5298	54.5161
54.	16.4818	54.5036	121.	16.5095	54.5092	188.	16.5304	54.5161
55.	16.4814	54.5036	122.	16.5094	54.5093	189.	16.5305	54.5161
56.	16.4806	54.5036	123.	16.5092	54.5093	190.	16.5311	54.5162
57.	16.4805	54.5036	124.	16.509	54.5094	191.	16.5313	54.5162
58.	16.4801	54.5036	125.	16.5088	54.5094	192.	16.5315	54.5162
59.	16.4801	54.5035	126.	16.5091	54.5096	193.	16.5318	54.5162
60.	16.4803	54.5033	127.	16.5092	54.5098	194.	16.5321	54.5162
61.	16.4829	54.5028	128.	16.5095	54.5105	195.	16.5321	54.5161
62.	16.4833	54.5027	129.	16.5096	54.5107	196.	16.5323	54.5161
63.	16.4835	54.5027	130.	16.5099	54.5109	197.	16.5335	54.5159
64.	16.4854	54.5023	131.	16.5105	54.5112	198.	16.5347	54.5158
65.	16.4867	54.502	132.	16.5106	54.5113	199.	16.5358	54.5156
66.	16.4874	54.5019	133.	16.5109	54.5114	200.	16.536	54.5156
67.	16.488	54.5017	134.	16.5111	54.5114	201.	16.5362	54.5155

Lp.	długość geograficzna	szerokość geograficzna	Lp.	długość geograficzna	szerokość geograficzna	Lp.	długość geograficzna	szerokość geograficzna
202.	16.5365	54.5154	272.	16.5631	54.5097	342.	16.6151	54.509
203.	16.537	54.5153	273.	16.5638	54.5094	343.	16.6153	54.509
204.	16.5371	54.5153	274.	16.5639	54.5094	344.	16.6167	54.5091
205.	16.5374	54.5151	275.	16.5641	54.5093	345.	16.6167	54.509
206.	16.5375	54.5151	276.	16.5645	54.5092	346.	16.6172	54.509
207.	16.538	54.5149	277.	16.5646	54.5092	347.	16.6175	54.5091
208.	16.5381	54.5149	278.	16.5651	54.509	348.	16.6178	54.5091
209.	16.5389	54.5144	279.	16.5653	54.509	349.	16.6182	54.5091
210.	16.5396	54.514	280.	16.5654	54.509	350.	16.6186	54.5091
211.	16.54	54.5136	281.	16.5662	54.5089	351.	16.6194	54.5092
212.	16.5404	54.5134	282.	16.5664	54.5089	352.	16.6202	54.5093
213.	16.541	54.513	283.	16.5668	54.5088	353.	16.6207	54.5093
214.	16.5416	54.5127	284.	16.5672	54.5089	354.	16.6208	54.5093
215.	16.5422	54.5123	285.	16.5676	54.5089	355.	16.6209	54.5094
216.	16.5428	54.512	286.	16.5682	54.5089	356.	16.6216	54.5094
217.	16.5433	54.5117	287.	16.5691	54.509	357.	16.6216	54.5094
218.	16.5437	54.5115	288.	16.5692	54.509	358.	16.6217	54.5095
219.	16.5438	54.5114	289.	16.5695	54.509	359.	16.6217	54.5094
220.	16.5445	54.511	290.	16.5697	54.509	360.	16.6216	54.5093
221.	16.5451	54.5106	291.	16.5704	54.509	361.	16.6218	54.5093
222.	16.5457	54.5105	292.	16.5714	54.509	362.	16.6218	54.5094
223.	16.5458	54.5105	293.	16.5723	54.5091	363.	16.622	54.5094
224.	16.5462	54.5105	294.	16.5726	54.5091	364.	16.6221	54.5093
225.	16.5466	54.5104	295.	16.5726	54.5091	365.	16.6224	54.5092
226.	16.547	54.5104	296.	16.5733	54.5091	366.	16.6224	54.5092
227.	16.547	54.5104	297.	16.575	54.5091	367.	16.6225	54.5091
228.	16.5476	54.5104	298.	16.5751	54.5091	368.	16.6226	54.5089
229.	16.5478	54.5104	299.	16.5753	54.5091	369.	16.6227	54.5089
230.	16.5484	54.5103	300.	16.5756	54.5091	370.	16.6229	54.5085
231.	16.5488	54.5103	301.	16.5757	54.5091	371.	16.623	54.5085
232.	16.5492	54.5103	302.	16.5767	54.5091	372.	16.6232	54.508
233.	16.5497	54.5102	303.	16.5771	54.5091	373.	16.6235	54.5074
234.	16.5501	54.5102	304.	16.5772	54.5091	374.	16.6236	54.5071
235.	16.5505	54.5102	305.	16.5779	54.5091	375.	16.6237	54.5069
236.	16.551	54.5102	306.	16.5784	54.5091	376.	16.6239	54.5063
237.	16.5512	54.5102	307.	16.5786	54.5092	377.	16.6243	54.5062
238.	16.5514	54.5102	308.	16.5789	54.5091	378.	16.6253	54.5064
239.	16.5528	54.5102	309.	16.5795	54.5091	379.	16.6264	54.5065
240.	16.5534	54.5102	310.	16.5797	54.509	380.	16.6293	54.5069
241.	16.5534	54.5102	311.	16.5801	54.509	381.	16.6295	54.5069
242.	16.5536	54.5102	312.	16.5803	54.509	382.	16.6298	54.5069
243.	16.5541	54.5102	313.	16.5809	54.509	383.	16.6327	54.5073
244.	16.5542	54.5102	314.	16.5819	54.5089	384.	16.6371	54.507
245.	16.5544	54.5103	315.	16.5836	54.5089	385.	16.6381	54.507
246.	16.5547	54.5103	316.	16.5853	54.5089	386.	16.6405	54.507
247.	16.5548	54.5103	317.	16.5855	54.5089	387.	16.6419	54.507
248.	16.5551	54.5103	318.	16.586	54.5089	388.	16.6425	54.507
249.	16.5551	54.5103	319.	16.5877	54.5089	389.	16.643	54.5071
250.	16.5556	54.5103	320.	16.5912	54.5088	390.	16.644	54.5073
251.	16.5561	54.5102	321.	16.5922	54.5088	391.	16.6449	54.5075
252.	16.5564	54.5102	322.	16.5948	54.5088	392.	16.6458	54.5076
253.	16.5566	54.5101	323.	16.596	54.5088	393.	16.6467	54.5078
254.	16.557	54.5101	324.	16.596	54.5088	394.	16.6478	54.508
255.	16.557	54.5101	325.	16.5976	54.5088	395.	16.6489	54.5082
256.	16.5571	54.5101	326.	16.598	54.5088	396.	16.649	54.5082
257.	16.5576	54.5101	327.	16.603	54.5088	397.	16.6501	54.5084
258.	16.5582	54.5101	328.	16.6031	54.5088	398.	16.651	54.5086
259.	16.559	54.5101	329.	16.6055	54.5088	399.	16.6519	54.5088
260.	16.5593	54.5101	330.	16.6057	54.5088	400.	16.6529	54.509
261.	16.5595	54.5101	331.	16.608	54.5088	401.	16.6539	54.5091
262.	16.5596	54.5101	332.	16.6088	54.5088	402.	16.6545	54.5093
263.	16.5596	54.5101	333.	16.6099	54.5088	403.	16.6547	54.5096
264.	16.5597	54.5101	334.	16.6109	54.5088	404.	16.6544	54.5106
265.	16.5603	54.5101	335.	16.6128	54.5089	405.	16.6544	54.5106
266.	16.561	54.5101	336.	16.6132	54.5089	406.	16.6542	54.5111
267.	16.5614	54.51	337.	16.6134	54.5089	407.	16.6541	54.5115
268.	16.5624	54.5099	338.	16.6141	54.5089	408.	16.6541	54.5116
269.	16.5627	54.5098	339.	16.6141	54.5089	409.	16.654	54.5119
270.	16.5628	54.5098	340.	16.6142	54.5089	410.	16.6538	54.5123
271.	16.563	54.5097	341.	16.6145	54.509	411.	16.6538	54.5123

Lp.	długość geograficzna	szerokość geograficzna	Lp.	długość geograficzna	szerokość geograficzna	Lp.	długość geograficzna	szerokość geograficzna
412.	16.6539	54.5125	482.	16.69	54.5391	552.	16.6801	54.5682
413.	16.654	54.5127	483.	16.6905	54.5397	553.	16.678	54.5679
414.	16.6541	54.5128	484.	16.6907	54.5396	554.	16.6751	54.5678
415.	16.6541	54.5128	485.	16.6911	54.5402	555.	16.6724	54.5673
416.	16.6543	54.5131	486.	16.6912	54.5402	556.	16.671	54.5671
417.	16.6543	54.5132	487.	16.6912	54.5403	557.	16.6671	54.5663
418.	16.6545	54.5134	488.	16.6912	54.5403	558.	16.6664	54.5662
419.	16.6546	54.5135	489.	16.6924	54.541	559.	16.6613	54.5653
420.	16.6546	54.5136	490.	16.6925	54.5411	560.	16.6603	54.5651
421.	16.6546	54.5138	491.	16.6931	54.5408	561.	16.6591	54.5651
422.	16.6547	54.5139	492.	16.6945	54.5412	562.	16.6559	54.5649
423.	16.6547	54.5139	493.	16.6946	54.5412	563.	16.6553	54.565
424.	16.6547	54.514	494.	16.6957	54.5416	564.	16.6551	54.5649
425.	16.6548	54.514	495.	16.6967	54.5409	565.	16.6526	54.5649
426.	16.6548	54.5143	496.	16.6981	54.5418	566.	16.6521	54.5649
427.	16.6549	54.5144	497.	16.6981	54.5418	567.	16.6493	54.5645
428.	16.6549	54.5147	498.	16.6993	54.5425	568.	16.6465	54.564
429.	16.655	54.5148	499.	16.7007	54.5429	569.	16.6446	54.5636
430.	16.6549	54.515	500.	16.7008	54.5431	570.	16.6429	54.5631
431.	16.6548	54.515	501.	16.6997	54.5437	571.	16.6418	54.5629
432.	16.6548	54.515	502.	16.6989	54.5442	572.	16.6411	54.5628
433.	16.6548	54.5151	503.	16.6995	54.5448	573.	16.6378	54.5622
434.	16.6548	54.5151	504.	16.6995	54.5449	574.	16.6367	54.5621
435.	16.6547	54.5151	505.	16.7009	54.5464	575.	16.6351	54.562
436.	16.6547	54.5153	506.	16.7014	54.5472	576.	16.6341	54.562
437.	16.6546	54.5154	507.	16.7017	54.5483	577.	16.6329	54.5619
438.	16.6543	54.5159	508.	16.7026	54.5484	578.	16.6295	54.5616
439.	16.6543	54.516	509.	16.7027	54.5484	579.	16.6279	54.5614
440.	16.6542	54.5162	510.	16.7053	54.548	580.	16.6276	54.5614
441.	16.6541	54.5163	511.	16.7094	54.5478	581.	16.625	54.5609
442.	16.6541	54.5164	512.	16.7115	54.5479	582.	16.6225	54.5606
443.	16.654	54.5165	513.	16.7116	54.5477	583.	16.6219	54.5605
444.	16.654	54.5166	514.	16.7129	54.5473	584.	16.6202	54.5602
445.	16.6538	54.5169	515.	16.7137	54.5469	585.	16.6184	54.5601
446.	16.654	54.5171	516.	16.7138	54.5461	586.	16.6145	54.5598
447.	16.6541	54.5171	517.	16.7143	54.5461	587.	16.6119	54.5594
448.	16.6542	54.5173	518.	16.7228	54.5476	588.	16.6112	54.5593
449.	16.6543	54.5174	519.	16.7234	54.5477	589.	16.6106	54.5591
450.	16.6544	54.5174	520.	16.7225	54.5483	590.	16.6092	54.5588
451.	16.6548	54.5176	521.	16.722	54.5485	591.	16.6071	54.5584
452.	16.6551	54.5177	522.	16.722	54.5485	592.	16.6043	54.558
453.	16.6554	54.5177	523.	16.7216	54.5488	593.	16.6001	54.5573
454.	16.6559	54.5179	524.	16.7215	54.5489	594.	16.5977	54.5567
455.	16.6561	54.5179	525.	16.7211	54.5491	595.	16.5954	54.5564
456.	16.6562	54.518	526.	16.7189	54.5505	596.	16.592	54.5555
457.	16.6563	54.518	527.	16.7189	54.5505	597.	16.5916	54.5554
458.	16.6571	54.5181	528.	16.7188	54.5505	598.	16.5911	54.5553
459.	16.6608	54.5186	529.	16.7188	54.5505	599.	16.5898	54.5549
460.	16.6622	54.5184	530.	16.7168	54.5517	600.	16.5869	54.5543
461.	16.6681	54.5231	531.	16.7158	54.5523	601.	16.5837	54.5536
462.	16.6724	54.5231	532.	16.7139	54.5535	602.	16.5802	54.5528
463.	16.677	54.5243	533.	16.7126	54.5542	603.	16.5778	54.5522
464.	16.6824	54.5296	534.	16.7122	54.5546	604.	16.576	54.5518
465.	16.6824	54.5297	535.	16.7116	54.5551	605.	16.5733	54.5513
466.	16.6828	54.5299	536.	16.7106	54.5562	606.	16.5703	54.5501
467.	16.6836	54.5304	537.	16.7106	54.5563	607.	16.568	54.5495
468.	16.6827	54.531	538.	16.7037	54.5641	608.	16.5659	54.5489
469.	16.6827	54.531	539.	16.7037	54.5642	609.	16.5641	54.5483
470.	16.6818	54.5317	540.	16.701	54.5672	610.	16.5635	54.5481
471.	16.6809	54.5324	541.	16.7005	54.5671	611.	16.5612	54.5472
472.	16.6805	54.5327	542.	16.6998	54.5682	612.	16.5567	54.546
473.	16.6806	54.5328	543.	16.6994	54.5688	613.	16.5561	54.546
474.	16.6809	54.5329	544.	16.6991	54.5692	614.	16.5544	54.5455
475.	16.6809	54.533	545.	16.6974	54.5696	615.	16.5534	54.5454
476.	16.6809	54.533	546.	16.6942	54.5697	616.	16.5522	54.545
477.	16.681	54.5331	547.	16.6907	54.5697	617.	16.5498	54.5444
478.	16.6811	54.5332	548.	16.6887	54.5696	618.	16.5496	54.5447
479.	16.6819	54.5337	549.	16.6875	54.5694	619.	16.548	54.5444
480.	16.6824	54.534	550.	16.6861	54.5692	620.	16.5473	54.5443
481.	16.6871	54.5372	551.	16.6823	54.5685	621.	16.5468	54.5442

Lp.	długość geograficzna	szerokość geograficzna	Lp.	długość geograficzna	szerokość geograficzna
622.	16.5459	54.544	683.	16.4968	54.5231
623.	16.5455	54.5439	684.	16.4959	54.5228
624.	16.5445	54.5441	685.	16.4942	54.5222
625.	16.5436	54.544	686.	16.4939	54.5222
626.	16.543	54.5438	687.	16.4935	54.522
627.	16.5424	54.5437	688.	16.4927	54.5219
628.	16.5416	54.5434	689.	16.4918	54.5214
629.	16.541	54.5433	690.	16.4902	54.5206
630.	16.5398	54.5431	691.	16.4898	54.5205
631.	16.5395	54.543	692.	16.4883	54.5199
632.	16.5381	54.5428	693.	16.4878	54.5197
633.	16.5372	54.5425	694.	16.4873	54.5195
634.	16.5368	54.5424	695.	16.4868	54.5193
635.	16.5363	54.5423	696.	16.4865	54.5191
636.	16.5361	54.5422	697.	16.4861	54.5189
637.	16.5355	54.5422	698.	16.4858	54.5189
638.	16.5349	54.542	699.	16.4829	54.5177
639.	16.5344	54.5419	700.	16.4812	54.517
640.	16.5335	54.5416	701.	16.4797	54.5164
641.	16.5333	54.5416	702.	16.4778	54.5154
642.	16.5333	54.5416	703.	16.4778	54.5154
643.	16.5327	54.5414	704.	16.476	54.5145
644.	16.5321	54.5413	705.	16.4752	54.5139
645.	16.5321	54.5413	706.	16.4743	54.5135
646.	16.5316	54.5411	707.	16.4726	54.5124
647.	16.5311	54.5409	708.	16.4723	54.5122
648.	16.531	54.541			
649.	16.5299	54.5406			
650.	16.5299	54.5407			
651.	16.5286	54.5402			
652.	16.5286	54.5402			
653.	16.5273	54.5396			
654.	16.5273	54.5397			
655.	16.5264	54.5392			
656.	16.5253	54.5387			
657.	16.5245	54.5383			
658.	16.5235	54.5378			
659.	16.5227	54.5375			
660.	16.5218	54.537			
661.	16.5218	54.537			
662.	16.5201	54.5361			
663.	16.5193	54.5356			
664.	16.5176	54.5344			
665.	16.517	54.5341			
666.	16.5163	54.5336			
667.	16.5162	54.5337			
668.	16.5154	54.5331			
669.	16.5145	54.5326			
670.	16.5117	54.5309			
671.	16.5112	54.5307			
672.	16.5112	54.5307			
673.	16.5099	54.53			
674.	16.5087	54.5294			
675.	16.5072	54.5285			
676.	16.5061	54.5279			
677.	16.503	54.5261			
678.	16.5021	54.5256			
679.	16.5001	54.5246			
680.	16.5	54.5246			
681.	16.4998	54.5245			
682.	16.4989	54.5242			

Obszar chronionego krajobrazu "C" Barlinek - w gminie Pelczyce

Lp.	długość geograficzna	szerokość geograficzna	Lp.	długość geograficzna	szerokość geograficzna	Lp.	długość geograficzna	szerokość geograficzna
1.	15.2443	53.0965	63.	15.2965	53.0878	125.	15.3051	53.0906
2.	15.2462	53.0959	64.	15.2967	53.0877	126.	15.3062	53.0907
3.	15.2464	53.096	65.	15.2967	53.0876	127.	15.3066	53.0905
4.	15.248	53.0973	66.	15.2973	53.0872	128.	15.3069	53.0903
5.	15.2504	53.0965	67.	15.2979	53.0869	129.	15.307	53.0902
6.	15.2529	53.0956	68.	15.2981	53.0869	130.	15.3071	53.0901
7.	15.2543	53.0952	69.	15.2993	53.0868	131.	15.3073	53.09
8.	15.2551	53.0949	70.	15.2996	53.0867	132.	15.3077	53.0897
9.	15.2557	53.0946	71.	15.2997	53.0869	133.	15.3079	53.0896
10.	15.2562	53.0943	72.	15.2997	53.087	134.	15.308	53.0896
11.	15.2568	53.0942	73.	15.2997	53.087	135.	15.31	53.0882
12.	15.2575	53.094	74.	15.2997	53.0871	136.	15.3105	53.0878
13.	15.2587	53.0934	75.	15.2997	53.0872	137.	15.3107	53.0875
14.	15.2591	53.0941	76.	15.2998	53.0873	138.	15.3113	53.0867
15.	15.26	53.0953	77.	15.2998	53.0874	139.	15.3116	53.0864
16.	15.2619	53.0953	78.	15.2998	53.0874	140.	15.3119	53.0859
17.	15.2627	53.0953	79.	15.2998	53.0875	141.	15.3123	53.0855
18.	15.2657	53.095	80.	15.2998	53.0876	142.	15.315	53.0837
19.	15.2679	53.0947	81.	15.2999	53.0877	143.	15.3161	53.0833
20.	15.268	53.0949	82.	15.2999	53.0877	144.	15.3162	53.0833
21.	15.2685	53.0954	83.	15.2999	53.0878	145.	15.3163	53.0833
22.	15.2719	53.0948	84.	15.2999	53.0879	146.	15.3164	53.0832
23.	15.2728	53.0946	85.	15.3	53.0879	147.	15.3166	53.0823
24.	15.2736	53.0945	86.	15.3	53.088	148.	15.3165	53.0818
25.	15.2752	53.0945	87.	15.3	53.0881	149.	15.3166	53.081
26.	15.2768	53.0945	88.	15.3	53.0882	150.	15.318	53.0759
27.	15.2802	53.0944	89.	15.3	53.0882	151.	15.3186	53.0739
28.	15.2817	53.0946	90.	15.3	53.0883	152.	15.3189	53.0735
29.	15.2837	53.0947	91.	15.3	53.0884	153.	15.3209	53.0713
30.	15.2847	53.0947	92.	15.3001	53.0885	154.	15.321	53.0713
31.	15.2858	53.0944	93.	15.3001	53.0885	155.	15.321	53.0712
32.	15.2875	53.094	94.	15.3001	53.0886	156.	15.3216	53.0706
33.	15.2888	53.0937	95.	15.3001	53.0887	157.	15.3218	53.0704
34.	15.2898	53.0935	96.	15.3001	53.0887	158.	15.3217	53.0704
35.	15.2904	53.0934	97.	15.3001	53.0888	159.	15.322	53.07
36.	15.291	53.0934	98.	15.3001	53.0889	160.	15.322	53.0698
37.	15.2936	53.0938	99.	15.3001	53.0889	161.	15.3275	53.0671
38.	15.2956	53.0941	100.	15.3007	53.0888	162.	15.3275	53.0671
39.	15.2962	53.094	101.	15.3011	53.0888	163.	15.3282	53.0663
40.	15.2966	53.0937	102.	15.3011	53.0888	164.	15.3283	53.0661
41.	15.2975	53.0931	103.	15.3011	53.0888	165.	15.3289	53.0644
42.	15.2982	53.0924	104.	15.3011	53.0889	166.	15.3289	53.0643
43.	15.2975	53.0922	105.	15.3012	53.0889	167.	15.329	53.0642
44.	15.2972	53.0925	106.	15.3012	53.089	168.	15.329	53.0642
45.	15.2949	53.092	107.	15.3012	53.0891	169.	15.329	53.0641
46.	15.2957	53.0909	108.	15.3012	53.0891	170.	15.3294	53.0632
47.	15.295	53.0909	109.	15.3012	53.0892	171.	15.3296	53.0625
48.	15.295	53.0908	110.	15.3012	53.0892	172.	15.3302	53.061
49.	15.295	53.0906	111.	15.3016	53.0892	173.	15.3302	53.0609
50.	15.2951	53.0904	112.	15.3016	53.0893	174.	15.3302	53.0609
51.	15.2952	53.0902	113.	15.3018	53.0893	175.	15.3303	53.0608
52.	15.2953	53.09	114.	15.3018	53.0893	176.	15.3313	53.0599
53.	15.2953	53.0899	115.	15.3018	53.0894	177.	15.3315	53.0597
54.	15.2955	53.0895	116.	15.302	53.0896	178.	15.332	53.0592
55.	15.2961	53.0895	117.	15.3025	53.0897	179.	15.3324	53.0588
56.	15.2964	53.0896	118.	15.3025	53.0898	180.	15.3326	53.0585
57.	15.2967	53.0896	119.	15.3027	53.0898	181.	15.333	53.0584
58.	15.297	53.0896	120.	15.303	53.0898	182.	15.3334	53.0585
59.	15.2969	53.0894	121.	15.303	53.09	183.	15.3335	53.0585
60.	15.2969	53.0894	122.	15.3031	53.09	184.	15.3337	53.0586
61.	15.2967	53.0888	123.	15.3031	53.0902	185.	15.3342	53.0587
62.	15.2964	53.0881	124.	15.303	53.0904	186.	15.3346	53.0588

Lp.	długość geograficzna	szerokość geograficzna	Lp.	długość geograficzna	szerokość geograficzna	Lp.	długość geograficzna	szerokość geograficzna
187.	15.3349	53.0589	257.	15.3681	53.025	327.	15.3669	52.9984
188.	15.3355	53.059	258.	15.368	53.025	328.	15.3668	52.9983
189.	15.3355	53.059	259.	15.3678	53.0252	329.	15.3671	52.9977
190.	15.3359	53.0591	260.	15.3677	53.0258	330.	15.3674	52.9965
191.	15.3363	53.0592	261.	15.367	53.0256	331.	15.3677	52.9954
192.	15.337	53.0594	262.	15.3666	53.0255	332.	15.3684	52.9941
193.	15.337	53.0594	263.	15.366	53.0254	333.	15.369	52.9933
194.	15.3375	53.0596	264.	15.3654	53.0252	334.	15.3696	52.9928
195.	15.3379	53.0597	265.	15.3652	53.0252	335.	15.3697	52.9926
196.	15.3383	53.0598	266.	15.3645	53.025	336.	15.3698	52.9923
197.	15.3387	53.0599	267.	15.3641	53.0249	337.	15.3701	52.992
198.	15.3397	53.0602	268.	15.3637	53.0248	338.	15.3707	52.9916
199.	15.3399	53.0602	269.	15.3636	53.0248	339.	15.3708	52.9914
200.	15.3405	53.0604	270.	15.3641	53.0241	340.	15.3712	52.9913
201.	15.3408	53.0604	271.	15.3643	53.024	341.	15.3713	52.9912
202.	15.3428	53.0606	272.	15.3638	53.0239	342.	15.3713	52.9912
203.	15.3439	53.0606	273.	15.3633	53.0237	343.	15.3714	52.9911
204.	15.3451	53.0606	274.	15.3615	53.0231	344.	15.3715	52.991
205.	15.3457	53.0606	275.	15.3616	53.023	345.	15.3716	52.991
206.	15.3475	53.0605	276.	15.362	53.023	346.	15.3717	52.9909
207.	15.3477	53.0605	277.	15.3629	53.0225	347.	15.3717	52.9908
208.	15.3484	53.0604	278.	15.363	53.0225	348.	15.3718	52.9908
209.	15.3495	53.0603	279.	15.3631	53.0225	349.	15.3719	52.9906
210.	15.3495	53.0603	280.	15.3632	53.0226	350.	15.372	52.9906
211.	15.3507	53.0602	281.	15.3634	53.0226	351.	15.372	52.9906
212.	15.3508	53.0602	282.	15.3634	53.0226	352.	15.3721	52.9905
213.	15.3537	53.0598	283.	15.3639	53.0222	353.	15.3723	52.9904
214.	15.3546	53.0598	284.	15.3641	53.0218	354.	15.3724	52.9902
215.	15.3552	53.0598	285.	15.3647	53.0221	355.	15.373	52.9897
216.	15.3555	53.0597	286.	15.3648	53.0219	356.	15.3731	52.9896
217.	15.3566	53.0592	287.	15.3655	53.0221	357.	15.3732	52.9895
218.	15.3584	53.0585	288.	15.3662	53.0222	358.	15.3734	52.9894
219.	15.3593	53.058	289.	15.3664	53.0223	359.	15.3736	52.9892
220.	15.3594	53.058	290.	15.3666	53.0223	360.	15.3739	52.9889
221.	15.3609	53.0572	291.	15.3672	53.0224	361.	15.374	52.9888
222.	15.3661	53.0544	292.	15.3675	53.0225	362.	15.3742	52.9886
223.	15.3666	53.0542	293.	15.3675	53.0224	363.	15.3743	52.9885
224.	15.367	53.0539	294.	15.3677	53.0219	364.	15.3743	52.9884
225.	15.3705	53.0519	295.	15.3681	53.021	365.	15.3744	52.9883
226.	15.3728	53.0505	296.	15.3678	53.021	366.	15.3744	52.9882
227.	15.3742	53.0496	297.	15.3677	53.0212	367.	15.3744	52.9878
228.	15.3746	53.0494	298.	15.3654	53.0208	368.	15.3747	52.9878
229.	15.3749	53.0493	299.	15.3654	53.0208	369.	15.3752	52.9872
230.	15.3751	53.0492	300.	15.3655	53.0206	370.	15.3753	52.9871
231.	15.3739	53.0492	301.	15.3655	53.0205	371.	15.3757	52.9868
232.	15.3737	53.0492	302.	15.3661	53.0193	372.	15.3771	52.9857
233.	15.3757	53.0468	303.	15.3664	53.0187	373.	15.3786	52.9846
234.	15.377	53.0452	304.	15.3664	53.0187	374.	15.3797	52.9838
235.	15.3758	53.0447	305.	15.3665	53.0186	375.	15.3806	52.9832
236.	15.3759	53.0447	306.	15.3671	53.0177	376.	15.3809	52.983
237.	15.3763	53.0448	307.	15.3674	53.0165	377.	15.3818	52.9825
238.	15.377	53.0437	308.	15.3674	53.0164	378.	15.3818	52.9825
239.	15.3778	53.0439	309.	15.3672	53.0154	379.	15.3832	52.9818
240.	15.3779	53.0434	310.	15.3673	53.0154	380.	15.3849	52.9811
241.	15.378	53.0431	311.	15.3668	53.0149	381.	15.3866	52.9802
242.	15.3779	53.0425	312.	15.3666	53.0147	382.	15.3867	52.9802
243.	15.378	53.0421	313.	15.3664	53.0131	383.	15.3884	52.9794
244.	15.377	53.0402	314.	15.3654	53.0112	384.	15.3885	52.9794
245.	15.3761	53.0384	315.	15.3673	53.0113	385.	15.3901	52.9789
246.	15.3742	53.0344	316.	15.3691	53.0114	386.	15.3906	52.9787
247.	15.3724	53.0309	317.	15.37	53.0114	387.	15.3922	52.978
248.	15.3722	53.031	318.	15.37	53.0111	388.	15.3923	52.9778
249.	15.3721	53.031	319.	15.3698	53.008	389.	15.3942	52.9763
250.	15.3713	53.0292	320.	15.3696	53.0046	390.	15.3962	52.9748
251.	15.37	53.0267	321.	15.3695	53.0033	391.	15.3981	52.9733
252.	15.3697	53.0256	322.	15.3694	53.0023	392.	15.3959	52.9729
253.	15.3697	53.0256	323.	15.3694	53.002	393.	15.3941	52.9725
254.	15.3695	53.0253	324.	15.3684	53.0007	394.	15.3926	52.9723
255.	15.3684	53.0251	325.	15.3668	52.9986	395.	15.3918	52.9722
256.	15.3683	53.025	326.	15.3669	52.9985	396.	15.3916	52.9721

Lp.	długość geograficzna	szerokość geograficzna	Lp.	długość geograficzna	szerokość geograficzna	Lp.	długość geograficzna	szerokość geograficzna
397.	15.3908	52.9721	467.	15.3652	52.9482	537.	15.3516	52.9419
398.	15.3894	52.9718	468.	15.3646	52.9483	538.	15.3515	52.942
399.	15.3883	52.9716	469.	15.364	52.9482	539.	15.3513	52.9424
400.	15.3888	52.9709	470.	15.3632	52.9483	540.	15.3509	52.9427
401.	15.3879	52.9701	471.	15.3626	52.9482	541.	15.3508	52.9429
402.	15.3878	52.9701	472.	15.3625	52.9482	542.	15.3507	52.9431
403.	15.387	52.969	473.	15.362	52.9481	543.	15.3486	52.9436
404.	15.3868	52.9687	474.	15.3619	52.9479	544.	15.3482	52.9439
405.	15.3864	52.9678	475.	15.3619	52.9477	545.	15.3479	52.944
406.	15.3862	52.967	476.	15.362	52.9474	546.	15.347	52.944
407.	15.3864	52.9668	477.	15.362	52.9472	547.	15.3469	52.944
408.	15.3862	52.9658	478.	15.362	52.947	548.	15.3463	52.9442
409.	15.3864	52.965	479.	15.3619	52.9468	549.	15.3459	52.9444
410.	15.3866	52.9649	480.	15.3618	52.9467	550.	15.3459	52.9444
411.	15.3868	52.9649	481.	15.3617	52.9466	551.	15.3455	52.9445
412.	15.3875	52.9647	482.	15.3615	52.9465	552.	15.3431	52.9452
413.	15.3887	52.9645	483.	15.3614	52.9463	553.	15.3412	52.9455
414.	15.3886	52.9641	484.	15.3612	52.9461	554.	15.3401	52.9457
415.	15.3888	52.9639	485.	15.3612	52.946	555.	15.3396	52.9459
416.	15.3892	52.9637	486.	15.3612	52.9459	556.	15.3393	52.946
417.	15.3889	52.9633	487.	15.3613	52.9458	557.	15.338	52.9466
418.	15.3908	52.9628	488.	15.3613	52.9457	558.	15.3378	52.9467
419.	15.39	52.9621	489.	15.3614	52.9456	559.	15.3371	52.947
420.	15.3884	52.9616	490.	15.3616	52.9455	560.	15.3364	52.9473
421.	15.3876	52.9611	491.	15.3618	52.9454	561.	15.3361	52.9474
422.	15.3868	52.9608	492.	15.362	52.9454	562.	15.336	52.9474
423.	15.3856	52.9605	493.	15.3623	52.9454	563.	15.3358	52.9474
424.	15.384	52.9601	494.	15.3625	52.9453	564.	15.3355	52.9475
425.	15.3828	52.9597	495.	15.3627	52.9453	565.	15.3339	52.948
426.	15.3809	52.9591	496.	15.3628	52.9453	566.	15.3339	52.948
427.	15.3799	52.958	497.	15.3631	52.9452	567.	15.3337	52.9481
428.	15.3786	52.9569	498.	15.3632	52.9451	568.	15.3333	52.9482
429.	15.3776	52.9559	499.	15.3632	52.945	569.	15.3325	52.9483
430.	15.3769	52.9553	500.	15.3633	52.9449	570.	15.3322	52.9484
431.	15.3763	52.9547	501.	15.3633	52.9448	571.	15.3318	52.9485
432.	15.3757	52.9542	502.	15.3633	52.9448	572.	15.3311	52.9486
433.	15.3744	52.9532	503.	15.3633	52.9447	573.	15.3306	52.9487
434.	15.3733	52.9522	504.	15.3633	52.9446	574.	15.3301	52.9488
435.	15.3727	52.9515	505.	15.3633	52.9446	575.	15.3301	52.9488
436.	15.3723	52.9511	506.	15.3633	52.9444	576.	15.3297	52.9489
437.	15.3722	52.951	507.	15.3633	52.9443	577.	15.3294	52.949
438.	15.372	52.9505	508.	15.3633	52.9443	578.	15.3292	52.949
439.	15.3718	52.9502	509.	15.3632	52.9442	579.	15.3288	52.9491
440.	15.3716	52.95	510.	15.3631	52.9442	580.	15.3285	52.9492
441.	15.372	52.9493	511.	15.363	52.9441	581.	15.3283	52.9493
442.	15.3716	52.9483	512.	15.3628	52.9441	582.	15.3279	52.9494
443.	15.3704	52.9477	513.	15.3626	52.9441	583.	15.3275	52.9495
444.	15.3702	52.9475	514.	15.3624	52.9442	584.	15.3274	52.9495
445.	15.3701	52.9475	515.	15.3622	52.9442	585.	15.3269	52.9497
446.	15.3693	52.947	516.	15.3619	52.9442	586.	15.3264	52.9498
447.	15.369	52.9469	517.	15.3615	52.9443	587.	15.3258	52.95
448.	15.3686	52.9466	518.	15.3607	52.9443	588.	15.3253	52.9501
449.	15.3682	52.9465	519.	15.3602	52.9443	589.	15.325	52.9502
450.	15.3675	52.9464	520.	15.3599	52.9442	590.	15.3246	52.9503
451.	15.3672	52.9464	521.	15.3596	52.9441	591.	15.3245	52.9503
452.	15.3666	52.9461	522.	15.3592	52.944	592.	15.3241	52.9504
453.	15.3663	52.9458	523.	15.3587	52.9437	593.	15.3233	52.9505
454.	15.3659	52.9456	524.	15.3584	52.9435	594.	15.3211	52.9511
455.	15.3657	52.9457	525.	15.358	52.9434	595.	15.3199	52.9513
456.	15.3655	52.9458	526.	15.3578	52.9434	596.	15.3186	52.9516
457.	15.3653	52.946	527.	15.3566	52.9434	597.	15.3162	52.952
458.	15.3653	52.9462	528.	15.3562	52.9433	598.	15.3153	52.9522
459.	15.3655	52.9464	529.	15.3556	52.9431	599.	15.3126	52.9522
460.	15.3656	52.9466	530.	15.3549	52.9428	600.	15.308	52.9528
461.	15.3658	52.9467	531.	15.3539	52.9423	601.	15.3079	52.9528
462.	15.3662	52.9469	532.	15.3534	52.9421	602.	15.3079	52.9528
463.	15.3664	52.9471	533.	15.353	52.9422	603.	15.3077	52.9528
464.	15.3664	52.9473	534.	15.3526	52.9422	604.	15.3069	52.9529
465.	15.3662	52.9476	535.	15.3517	52.9416	605.	15.3052	52.9533
466.	15.3659	52.9478	536.	15.3515	52.9417	606.	15.3022	52.954

Lp.	długość geograficzna	szerokość geograficzna	Lp.	długość geograficzna	szerokość geograficzna	Lp.	długość geograficzna	szerokość geograficzna
607.	15.3	52.9546	677.	15.3306	52.9726	747.	15.3241	52.9925
608.	15.2989	52.9548	678.	15.3318	52.9724	748.	15.3223	52.9942
609.	15.2981	52.9551	679.	15.3327	52.9722	749.	15.3202	52.9962
610.	15.2964	52.9555	680.	15.3332	52.9723	750.	15.32	52.9963
611.	15.2957	52.9556	681.	15.3335	52.9721	751.	15.32	52.9963
612.	15.2944	52.9559	682.	15.3342	52.9721	752.	15.3199	52.9964
613.	15.2923	52.9564	683.	15.3352	52.9719	753.	15.3193	52.9966
614.	15.2923	52.9564	684.	15.3367	52.9721	754.	15.3162	52.9976
615.	15.2917	52.9566	685.	15.3379	52.9722	755.	15.3142	52.9982
616.	15.2917	52.9566	686.	15.3392	52.9724	756.	15.3139	52.9983
617.	15.2913	52.9568	687.	15.3394	52.9724	757.	15.3129	52.9986
618.	15.2906	52.957	688.	15.339	52.973	758.	15.3126	52.9987
619.	15.2902	52.9571	689.	15.3392	52.9745	759.	15.312	52.9989
620.	15.2896	52.9572	690.	15.3393	52.9747	760.	15.3113	52.999
621.	15.2888	52.9575	691.	15.3398	52.9751	761.	15.3111	52.9991
622.	15.2883	52.9577	692.	15.3397	52.9758	762.	15.311	52.9991
623.	15.2878	52.958	693.	15.3395	52.9763	763.	15.3108	52.9992
624.	15.2868	52.9572	694.	15.3392	52.9768	764.	15.3106	52.9992
625.	15.2857	52.9583	695.	15.3389	52.9773	765.	15.3105	52.9992
626.	15.2856	52.9584	696.	15.3389	52.9774	766.	15.3103	52.9993
627.	15.2864	52.9587	697.	15.3386	52.9776	767.	15.3101	52.9993
628.	15.2871	52.9593	698.	15.3379	52.9779	768.	15.31	52.9994
629.	15.2876	52.9598	699.	15.3369	52.9786	769.	15.3094	52.9995
630.	15.289	52.9612	700.	15.3367	52.9786	770.	15.3094	52.9995
631.	15.2892	52.9614	701.	15.3366	52.9787	771.	15.3082	52.9998
632.	15.2893	52.9615	702.	15.3365	52.9787	772.	15.3082	53.0003
633.	15.2899	52.9622	703.	15.3359	52.979	773.	15.3086	53.0009
634.	15.2903	52.9625	704.	15.3355	52.9792	774.	15.3089	53.0013
635.	15.2915	52.9635	705.	15.3353	52.9793	775.	15.3089	53.0013
636.	15.2923	52.964	706.	15.335	52.9795	776.	15.3092	53.0017
637.	15.2931	52.9644	707.	15.3348	52.9797	777.	15.3093	53.0018
638.	15.2942	52.9649	708.	15.3347	52.9797	778.	15.3094	53.002
639.	15.2945	52.9651	709.	15.3346	52.9798	779.	15.3094	53.002
640.	15.295	52.9655	710.	15.3342	52.9802	780.	15.3096	53.0024
641.	15.2956	52.966	711.	15.3342	52.9803	781.	15.3095	53.0029
642.	15.2963	52.9667	712.	15.3335	52.9809	782.	15.309	53.0033
643.	15.2972	52.9675	713.	15.3335	52.9809	783.	15.3089	53.0035
644.	15.2978	52.9682	714.	15.3335	52.9811	784.	15.308	53.0052
645.	15.298	52.9686	715.	15.3335	52.9813	785.	15.3031	53.0123
646.	15.298	52.9688	716.	15.3335	52.9813	786.	15.3031	53.0124
647.	15.298	52.9694	717.	15.3335	52.9815	787.	15.3017	53.0145
648.	15.2981	52.9698	718.	15.3337	52.9818	788.	15.3016	53.0147
649.	15.2987	52.9704	719.	15.3337	52.9819	789.	15.3016	53.0153
650.	15.3003	52.9715	720.	15.3337	52.9821	790.	15.3017	53.016
651.	15.3019	52.9727	721.	15.3337	52.9821	791.	15.3017	53.0164
652.	15.3029	52.9734	722.	15.3335	52.9822	792.	15.3017	53.0165
653.	15.3031	52.9737	723.	15.3332	52.9825	793.	15.3017	53.0166
654.	15.3046	52.9756	724.	15.3332	52.9825	794.	15.3017	53.0173
655.	15.3046	52.9756	725.	15.3331	52.9827	795.	15.3017	53.0175
656.	15.3058	52.9746	726.	15.3329	52.9828	796.	15.3017	53.0175
657.	15.309	52.972	727.	15.3326	52.9832	797.	15.3016	53.0181
658.	15.3096	52.9715	728.	15.3325	52.9832	798.	15.3016	53.0182
659.	15.3127	52.969	729.	15.3325	52.9833	799.	15.3016	53.0183
660.	15.3145	52.97	730.	15.3322	52.9836	800.	15.3015	53.0186
661.	15.3165	52.9711	731.	15.3321	52.9836	801.	15.3015	53.0188
662.	15.3167	52.9712	732.	15.3319	52.9838	802.	15.3015	53.0189
663.	15.3175	52.9716	733.	15.3318	52.9839	803.	15.3015	53.0189
664.	15.3191	52.9724	734.	15.3317	52.984	804.	15.3014	53.0193
665.	15.3207	52.9733	735.	15.3312	52.9843	805.	15.3014	53.0196
666.	15.3212	52.9735	736.	15.3311	52.9844	806.	15.3013	53.0205
667.	15.32	52.9737	737.	15.3309	52.9845	807.	15.3013	53.021
668.	15.3206	52.974	738.	15.3307	52.9847	808.	15.3011	53.0215
669.	15.3207	52.974	739.	15.3303	52.985	809.	15.3008	53.0218
670.	15.3218	52.9743	740.	15.3296	52.9855	810.	15.3007	53.0219
671.	15.3233	52.974	741.	15.3286	52.9867	811.	15.3003	53.0224
672.	15.3247	52.9737	742.	15.3282	52.9871	812.	15.2982	53.0238
673.	15.3259	52.9735	743.	15.3274	52.988	813.	15.2981	53.0239
674.	15.3261	52.9735	744.	15.327	52.9883	814.	15.2978	53.0244
675.	15.3274	52.9732	745.	15.326	52.99	815.	15.2973	53.025
676.	15.3277	52.9732	746.	15.3252	52.9915	816.	15.2971	53.0253

Lp.	długość geograficzna	szerokość geograficzna	Lp.	długość geograficzna	szerokość geograficzna	Lp.	długość geograficzna	szerokość geograficzna
817.	15.2969	53.0255	887.	15.2931	53.0422	957.	15.2891	53.0689
818.	15.2968	53.0256	888.	15.293	53.0426	958.	15.289	53.0686
819.	15.2965	53.0259	889.	15.2931	53.0434	959.	15.289	53.0685
820.	15.2963	53.0262	890.	15.2932	53.0441	960.	15.2889	53.0683
821.	15.2961	53.0264	891.	15.2934	53.0441	961.	15.2889	53.0682
822.	15.296	53.0265	892.	15.2935	53.0444	962.	15.2888	53.0681
823.	15.2958	53.0269	893.	15.2936	53.0447	963.	15.2888	53.068
824.	15.2956	53.0271	894.	15.2942	53.0456	964.	15.289	53.0677
825.	15.2956	53.0272	895.	15.2945	53.0458	965.	15.289	53.0676
826.	15.2955	53.0274	896.	15.2944	53.0458	966.	15.289	53.0675
827.	15.2955	53.0275	897.	15.2951	53.0463	967.	15.2889	53.0672
828.	15.2955	53.0275	898.	15.2955	53.0468	968.	15.2888	53.067
829.	15.2955	53.0277	899.	15.2959	53.0472	969.	15.2887	53.0668
830.	15.2956	53.028	900.	15.2961	53.0472	970.	15.2887	53.0667
831.	15.2956	53.0282	901.	15.2961	53.0473	971.	15.2886	53.0665
832.	15.2956	53.0284	902.	15.2969	53.0481	972.	15.2886	53.0664
833.	15.2957	53.0287	903.	15.2974	53.0485	973.	15.2886	53.0663
834.	15.2956	53.0289	904.	15.2977	53.0488	974.	15.2885	53.0662
835.	15.2956	53.0292	905.	15.298	53.0491	975.	15.2884	53.0661
836.	15.2956	53.0295	906.	15.2985	53.0495	976.	15.2884	53.066
837.	15.2956	53.0297	907.	15.2986	53.0496	977.	15.2883	53.0658
838.	15.2957	53.0298	908.	15.2988	53.0497	978.	15.2882	53.0657
839.	15.2957	53.0299	909.	15.2989	53.0501	979.	15.2881	53.0655
840.	15.2957	53.0301	910.	15.299	53.0507	980.	15.288	53.0653
841.	15.2957	53.0303	911.	15.2992	53.0509	981.	15.2879	53.0651
842.	15.2956	53.0305	912.	15.2993	53.0515	982.	15.2878	53.0651
843.	15.2956	53.0307	913.	15.2999	53.0532	983.	15.2877	53.0648
844.	15.2955	53.0309	914.	15.3005	53.0548	984.	15.2876	53.0646
845.	15.2955	53.0311	915.	15.301	53.0563	985.	15.2874	53.0643
846.	15.2954	53.0313	916.	15.3015	53.0577	986.	15.2873	53.0641
847.	15.2954	53.0313	917.	15.3016	53.0581	987.	15.2871	53.0638
848.	15.2953	53.0315	918.	15.3017	53.0586	988.	15.287	53.0637
849.	15.2953	53.0316	919.	15.3018	53.0592	989.	15.2868	53.0635
850.	15.2953	53.0317	920.	15.3019	53.0596	990.	15.2867	53.0633
851.	15.2952	53.0319	921.	15.3019	53.0597	991.	15.2865	53.0628
852.	15.2957	53.0325	922.	15.302	53.0608	992.	15.2865	53.0626
853.	15.2958	53.0326	923.	15.302	53.062	993.	15.2864	53.0626
854.	15.2956	53.0326	924.	15.302	53.0623	994.	15.2863	53.0626
855.	15.2959	53.0334	925.	15.3019	53.0626	995.	15.2862	53.0623
856.	15.296	53.0335	926.	15.3018	53.0628	996.	15.2861	53.0621
857.	15.2963	53.0341	927.	15.3016	53.0632	997.	15.286	53.061
858.	15.2965	53.0345	928.	15.3014	53.0634	998.	15.2859	53.061
859.	15.2967	53.0348	929.	15.3009	53.0639	999.	15.2853	53.0609
860.	15.2967	53.0349	930.	15.3	53.065	1000.	15.2839	53.0608
861.	15.2968	53.0352	931.	15.2998	53.0652	1001.	15.2839	53.0608
862.	15.2968	53.0352	932.	15.2997	53.0653	1002.	15.2835	53.0608
863.	15.2969	53.0353	933.	15.2988	53.0663	1003.	15.2834	53.0608
864.	15.2968	53.0353	934.	15.2973	53.0681	1004.	15.2833	53.0607
865.	15.2968	53.0353	935.	15.2965	53.069	1005.	15.2832	53.0606
866.	15.2966	53.0354	936.	15.2964	53.0691	1006.	15.2832	53.0606
867.	15.2967	53.0355	937.	15.293	53.0719	1007.	15.2832	53.0605
868.	15.2968	53.0358	938.	15.2911	53.0735	1008.	15.283	53.0604
869.	15.2968	53.036	939.	15.2909	53.0733	1009.	15.2827	53.0604
870.	15.297	53.0364	940.	15.2903	53.072	1010.	15.2824	53.0604
871.	15.2972	53.0371	941.	15.2903	53.0719	1011.	15.2818	53.0603
872.	15.2971	53.0374	942.	15.2903	53.0717	1012.	15.2814	53.0603
873.	15.297	53.0375	943.	15.2902	53.0715	1013.	15.2812	53.0603
874.	15.2969	53.0377	944.	15.2901	53.0713	1014.	15.2809	53.0605
875.	15.2969	53.0377	945.	15.2901	53.0711	1015.	15.28	53.0609
876.	15.2967	53.0378	946.	15.29	53.0709	1016.	15.279	53.0615
877.	15.2964	53.0381	947.	15.2899	53.0708	1017.	15.2776	53.062
878.	15.2963	53.0383	948.	15.2897	53.0706	1018.	15.2773	53.0621
879.	15.296	53.0386	949.	15.2897	53.0705	1019.	15.2766	53.0623
880.	15.2955	53.0391	950.	15.2896	53.0704	1020.	15.2754	53.0625
881.	15.295	53.0396	951.	15.2895	53.0703	1021.	15.2744	53.0625
882.	15.2944	53.0402	952.	15.2894	53.07	1022.	15.2734	53.0627
883.	15.294	53.0405	953.	15.2894	53.0699	1023.	15.2732	53.0627
884.	15.2936	53.041	954.	15.2892	53.0695	1024.	15.2726	53.0657
885.	15.2933	53.0416	955.	15.2892	53.0694	1025.	15.2731	53.0656
886.	15.2932	53.0418	956.	15.2891	53.0691	1026.	15.2734	53.0655

Lp.	długość geograficzna	szerokość geograficzna	Lp.	długość geograficzna	szerokość geograficzna	Lp.	długość geograficzna	szerokość geograficzna
1027.	15.2739	53.0655	1097.	15.2435	53.0636	1167.	15.2286	53.0859
1028.	15.2742	53.0654	1098.	15.2436	53.0635	1168.	15.2288	53.086
1029.	15.2743	53.0653	1099.	15.2435	53.0635	1169.	15.2267	53.0877
1030.	15.2745	53.0651	1100.	15.2434	53.0634	1170.	15.225	53.0891
1031.	15.2745	53.065	1101.	15.2434	53.0634	1171.	15.2237	53.0902
1032.	15.2759	53.0651	1102.	15.2434	53.0634	1172.	15.2252	53.0911
1033.	15.2768	53.0651	1103.	15.2433	53.0634	1173.	15.226	53.0921
1034.	15.2768	53.0652	1104.	15.2432	53.0634	1174.	15.2274	53.0918
1035.	15.2766	53.0656	1105.	15.2429	53.0633	1175.	15.229	53.0914
1036.	15.2764	53.0659	1106.	15.2431	53.0632	1176.	15.2297	53.0923
1037.	15.2756	53.0671	1107.	15.2427	53.0631	1177.	15.232	53.092
1038.	15.2756	53.0681	1108.	15.2429	53.063	1178.	15.2321	53.092
1039.	15.2756	53.0681	1109.	15.243	53.0629	1179.	15.232	53.0917
1040.	15.2747	53.069	1110.	15.2431	53.0628	1180.	15.2349	53.0907
1041.	15.2744	53.0701	1111.	15.2432	53.0626	1181.	15.2357	53.092
1042.	15.2742	53.0702	1112.	15.2434	53.0625	1182.	15.2359	53.0922
1043.	15.2739	53.0703	1113.	15.2437	53.0622	1183.	15.2372	53.0927
1044.	15.2728	53.0704	1114.	15.2424	53.0618	1184.	15.2379	53.0928
1045.	15.2713	53.0712	1115.	15.2423	53.0618	1185.	15.2384	53.093
1046.	15.2694	53.0721	1116.	15.242	53.0619	1186.	15.2387	53.093
1047.	15.269	53.0724	1117.	15.2419	53.0619	1187.	15.2396	53.0929
1048.	15.2675	53.0731	1118.	15.2418	53.0618	1188.	15.2392	53.0935
1049.	15.2655	53.0742	1119.	15.2417	53.0617	1189.	15.2415	53.0943
1050.	15.2636	53.0751	1120.	15.2416	53.0616	1190.	15.2421	53.0946
1051.	15.2635	53.0751	1121.	15.2414	53.0616	1191.	15.2427	53.0953
1052.	15.2627	53.0758	1122.	15.2413	53.0615	1192.	15.2432	53.0959
1053.	15.2618	53.0766	1123.	15.2412	53.0616	1193.	15.2443	53.0965
1054.	15.2618	53.0766	1124.	15.241	53.0616			
1055.	15.2617	53.0767	1125.	15.2404	53.0618			
1056.	15.2607	53.0761	1126.	15.2393	53.0619			
1057.	15.2597	53.0756	1127.	15.2381	53.062			
1058.	15.2575	53.0746	1128.	15.2376	53.062			
1059.	15.2559	53.0737	1129.	15.2375	53.0623			
1060.	15.2546	53.073	1130.	15.2373	53.0623			
1061.	15.2524	53.0721	1131.	15.2359	53.0622			
1062.	15.2514	53.0717	1132.	15.2359	53.062			
1063.	15.2501	53.0712	1133.	15.2353	53.062			
1064.	15.2495	53.0709	1134.	15.2324	53.0621			
1065.	15.2488	53.0706	1135.	15.2318	53.0618			
1066.	15.2476	53.0701	1136.	15.2305	53.062			
1067.	15.2462	53.0695	1137.	15.2286	53.0623			
1068.	15.2457	53.0693	1138.	15.2261	53.0626			
1069.	15.2433	53.0682	1139.	15.226	53.0639			
1070.	15.243	53.068	1140.	15.226	53.064			
1071.	15.2431	53.0679	1141.	15.2269	53.0649			
1072.	15.2433	53.0671	1142.	15.227	53.0652			
1073.	15.2432	53.067	1143.	15.2269	53.0656			
1074.	15.243	53.067	1144.	15.2269	53.0659			
1075.	15.2425	53.067	1145.	15.2272	53.0665			
1076.	15.2422	53.067	1146.	15.2269	53.0673			
1077.	15.242	53.0669	1147.	15.2268	53.0675			
1078.	15.242	53.0667	1148.	15.2272	53.0675			
1079.	15.242	53.0664	1149.	15.2272	53.0676			
1080.	15.242	53.0663	1150.	15.2272	53.0676			
1081.	15.242	53.066	1151.	15.2271	53.0677			
1082.	15.242	53.066	1152.	15.2259	53.0695			
1083.	15.242	53.0659	1153.	15.2254	53.0707			
1084.	15.242	53.0658	1154.	15.2249	53.0717			
1085.	15.2421	53.0655	1155.	15.2221	53.0732			
1086.	15.242	53.0654	1156.	15.2229	53.0757			
1087.	15.2421	53.0652	1157.	15.224	53.0776			
1088.	15.2423	53.065	1158.	15.2226	53.0792			
1089.	15.2425	53.0648	1159.	15.2264	53.0813			
1090.	15.2426	53.0644	1160.	15.2249	53.0826			
1091.	15.2426	53.0644	1161.	15.225	53.0826			
1092.	15.2427	53.0642	1162.	15.2267	53.0831			
1093.	15.2428	53.064	1163.	15.2283	53.0834			
1094.	15.2431	53.0638	1164.	15.2287	53.0835			
1095.	15.2432	53.0637	1165.	15.2287	53.0851			
1096.	15.2434	53.0636	1166.	15.2287	53.0859			

Obszar chronionego krajobrazu "C" Barlinek-w gminach:Nowogródek Pomorski,Mysłibórz,Barlinek

Lp.	długość geograficzna	szerokość geograficzna	Lp.	długość geograficzna	szerokość geograficzna	Lp.	długość geograficzna	szerokość geograficzna
1.	15.0019	52.9911	68.	15.0572	52.9762	135.	15.1058	52.9369
2.	15.0029	52.9907	69.	15.0585	52.9756	136.	15.1077	52.9377
3.	15.0036	52.9905	70.	15.0598	52.9749	137.	15.1086	52.9382
4.	15.004	52.9903	71.	15.0613	52.9738	138.	15.1091	52.9385
5.	15.0044	52.9902	72.	15.0627	52.973	139.	15.1098	52.9386
6.	15.0056	52.9897	73.	15.0628	52.9729	140.	15.112	52.9386
7.	15.006	52.9895	74.	15.0646	52.9713	141.	15.113	52.9385
8.	15.0063	52.9894	75.	15.0647	52.9712	142.	15.1136	52.9383
9.	15.0071	52.9891	76.	15.0651	52.9716	143.	15.1168	52.9369
10.	15.0078	52.9889	77.	15.0657	52.972	144.	15.1182	52.9367
11.	15.0098	52.988	78.	15.0663	52.9724	145.	15.1193	52.9364
12.	15.0109	52.9876	79.	15.0663	52.9723	146.	15.1213	52.935
13.	15.0112	52.9875	80.	15.0664	52.9722	147.	15.1236	52.9344
14.	15.0113	52.9875	81.	15.0685	52.9706	148.	15.1254	52.9339
15.	15.0116	52.9874	82.	15.0704	52.9693	149.	15.1258	52.9331
16.	15.0121	52.9872	83.	15.0711	52.9687	150.	15.1266	52.9306
17.	15.0132	52.9869	84.	15.0717	52.9681	151.	15.1266	52.9302
18.	15.0135	52.9868	85.	15.0719	52.9679	152.	15.1261	52.929
19.	15.0138	52.9868	86.	15.0725	52.9671	153.	15.1257	52.9283
20.	15.0139	52.9869	87.	15.0739	52.9657	154.	15.1256	52.9284
21.	15.0148	52.987	88.	15.0744	52.9644	155.	15.125	52.9274
22.	15.0154	52.9873	89.	15.0748	52.9637	156.	15.1239	52.9267
23.	15.0156	52.9874	90.	15.075	52.9635	157.	15.1231	52.9261
24.	15.0157	52.9874	91.	15.0751	52.9634	158.	15.1231	52.9261
25.	15.016	52.9875	92.	15.0759	52.9627	159.	15.1231	52.926
26.	15.0189	52.9888	93.	15.0768	52.9613	160.	15.1229	52.9255
27.	15.0189	52.9888	94.	15.0773	52.9603	161.	15.1229	52.9254
28.	15.0203	52.9894	95.	15.0777	52.9591	162.	15.1229	52.9252
29.	15.0221	52.99	96.	15.0779	52.9583	163.	15.1229	52.9244
30.	15.0224	52.9903	97.	15.0784	52.9563	164.	15.123	52.9242
31.	15.0226	52.9902	98.	15.0785	52.9555	165.	15.123	52.9241
32.	15.0236	52.99	99.	15.0785	52.9553	166.	15.123	52.924
33.	15.0238	52.99	100.	15.0785	52.9542	167.	15.123	52.9239
34.	15.0237	52.99	101.	15.0789	52.9521	168.	15.123	52.9236
35.	15.025	52.9871	102.	15.0792	52.9514	169.	15.123	52.9231
36.	15.0248	52.9867	103.	15.0798	52.9505	170.	15.123	52.9223
37.	15.0244	52.9861	104.	15.0798	52.95	171.	15.123	52.9221
38.	15.0278	52.9846	105.	15.0796	52.9485	172.	15.123	52.922
39.	15.0285	52.9843	106.	15.0798	52.9485	173.	15.123	52.9217
40.	15.0286	52.9843	107.	15.0815	52.9487	174.	15.123	52.9213
41.	15.03	52.9837	108.	15.0826	52.9476	175.	15.123	52.9209
42.	15.0301	52.9837	109.	15.0837	52.9464	176.	15.123	52.9205
43.	15.0303	52.9836	110.	15.0839	52.9462	177.	15.123	52.9204
44.	15.0304	52.9835	111.	15.0858	52.9442	178.	15.1229	52.9202
45.	15.0311	52.9833	112.	15.0874	52.9426	179.	15.1226	52.9198
46.	15.0334	52.9828	113.	15.0877	52.9423	180.	15.1223	52.9193
47.	15.0352	52.9823	114.	15.088	52.942	181.	15.1222	52.9191
48.	15.0354	52.9823	115.	15.0881	52.9419	182.	15.122	52.9189
49.	15.0368	52.9818	116.	15.0882	52.9418	183.	15.122	52.9188
50.	15.0383	52.9816	117.	15.0883	52.9417	184.	15.1218	52.9186
51.	15.0402	52.9813	118.	15.0884	52.9415	185.	15.1214	52.918
52.	15.0402	52.9813	119.	15.0888	52.9411	186.	15.121	52.9173
53.	15.043	52.9808	120.	15.0892	52.9407	187.	15.121	52.9172
54.	15.0432	52.9808	121.	15.0896	52.9403	188.	15.1207	52.9168
55.	15.0433	52.9808	122.	15.0898	52.9401	189.	15.1202	52.9161
56.	15.0434	52.9808	123.	15.0899	52.9399	190.	15.1198	52.9155
57.	15.0468	52.9799	124.	15.0904	52.9394	191.	15.1198	52.9154
58.	15.0474	52.9797	125.	15.0911	52.9387	192.	15.1194	52.9148
59.	15.0477	52.9793	126.	15.0918	52.938	193.	15.1193	52.9147
60.	15.0481	52.9788	127.	15.0923	52.9375	194.	15.1193	52.9146
61.	15.0494	52.9783	128.	15.0932	52.9365	195.	15.1191	52.9144
62.	15.0509	52.9779	129.	15.0933	52.9364	196.	15.119	52.9143
63.	15.0521	52.9775	130.	15.0935	52.9364	197.	15.1189	52.9141
64.	15.0528	52.9773	131.	15.0965	52.9366	198.	15.1186	52.9141
65.	15.0531	52.9772	132.	15.1016	52.936	199.	15.1185	52.9141
66.	15.0557	52.9766	133.	15.103	52.9362	200.	15.1184	52.9139
67.	15.056	52.9765	134.	15.1036	52.9362	201.	15.1184	52.9139

Lp.	długość geograficzna	szerokość geograficzna	Lp.	długość geograficzna	szerokość geograficzna	Lp.	długość geograficzna	szerokość geograficzna
202.	15.1184	52.9138	272.	15.1031	52.9077	342.	15.1355	52.8643
203.	15.1184	52.9136	273.	15.1045	52.9071	343.	15.1352	52.8634
204.	15.1184	52.9135	274.	15.1047	52.907	344.	15.1351	52.8628
205.	15.1183	52.9133	275.	15.1049	52.9069	345.	15.1351	52.862
206.	15.1183	52.9133	276.	15.1049	52.9069	346.	15.1351	52.8618
207.	15.1118	52.9134	277.	15.1051	52.9068	347.	15.1352	52.8614
208.	15.1178	52.9134	278.	15.1054	52.9065	348.	15.1352	52.8612
209.	15.1175	52.9135	279.	15.1054	52.9065	349.	15.1352	52.8608
210.	15.1173	52.9134	280.	15.1052	52.9064	350.	15.1353	52.8602
211.	15.1117	52.9134	281.	15.1053	52.9063	351.	15.1353	52.8598
212.	15.1163	52.9135	282.	15.1053	52.9063	352.	15.1352	52.8593
213.	15.1116	52.9137	283.	15.1064	52.9048	353.	15.1348	52.8587
214.	15.1156	52.9136	284.	15.1065	52.9047	354.	15.1347	52.8584
215.	15.1154	52.9138	285.	15.1067	52.9045	355.	15.1347	52.8581
216.	15.1149	52.9137	286.	15.1069	52.9045	356.	15.1348	52.8578
217.	15.1148	52.9137	287.	15.1071	52.9045	357.	15.1349	52.8575
218.	15.1145	52.9136	288.	15.1082	52.9045	358.	15.1357	52.8564
219.	15.1142	52.9136	289.	15.1099	52.9044	359.	15.1358	52.8562
220.	15.1138	52.9135	290.	15.11	52.9044	360.	15.1364	52.8546
221.	15.1138	52.9135	291.	15.1102	52.9044	361.	15.1364	52.8545
222.	15.1135	52.9135	292.	15.1112	52.9028	362.	15.1364	52.8541
223.	15.1131	52.9134	293.	15.1116	52.902	363.	15.1364	52.8539
224.	15.1124	52.9133	294.	15.1133	52.8992	364.	15.1365	52.8535
225.	15.1116	52.9131	295.	15.1145	52.8972	365.	15.1369	52.852
226.	15.1113	52.9131	296.	15.1158	52.8951	366.	15.137	52.8518
227.	15.1111	52.913	297.	15.1166	52.8938	367.	15.1369	52.8514
228.	15.111	52.9129	298.	15.1168	52.8934	368.	15.1368	52.8506
229.	15.1106	52.9126	299.	15.1174	52.8922	369.	15.1368	52.8502
230.	15.1105	52.9125	300.	15.1181	52.8912	370.	15.1367	52.8499
231.	15.1101	52.9122	301.	15.1185	52.8907	371.	15.1367	52.8497
232.	15.1097	52.9118	302.	15.1211	52.888	372.	15.1367	52.8495
233.	15.1089	52.911	303.	15.1216	52.8874	373.	15.1367	52.8489
234.	15.109	52.911	304.	15.1236	52.8848	374.	15.1369	52.8484
235.	15.109	52.911	305.	15.124	52.8842	375.	15.1369	52.848
236.	15.1089	52.9109	306.	15.1242	52.8838	376.	15.1369	52.8477
237.	15.1086	52.9106	307.	15.1245	52.8834	377.	15.1369	52.8474
238.	15.1082	52.9104	308.	15.1246	52.8831	378.	15.1347	52.8468
239.	15.1079	52.9104	309.	15.1249	52.881	379.	15.1341	52.8466
240.	15.1075	52.9103	310.	15.1251	52.8807	380.	15.13	52.8455
241.	15.1074	52.9102	311.	15.1257	52.8796	381.	15.1295	52.8454
242.	15.1072	52.9103	312.	15.1259	52.8795	382.	15.1268	52.8447
243.	15.1071	52.9103	313.	15.1269	52.8784	383.	15.1252	52.8442
244.	15.1071	52.9102	314.	15.127	52.8783	384.	15.1235	52.8438
245.	15.1072	52.9102	315.	15.1272	52.8781	385.	15.1233	52.8437
246.	15.107	52.9101	316.	15.1276	52.8778	386.	15.1219	52.8433
247.	15.1071	52.9101	317.	15.1283	52.8772	387.	15.1204	52.8429
248.	15.107	52.91	318.	15.1299	52.876	388.	15.1195	52.8427
249.	15.1066	52.9097	319.	15.131	52.8749	389.	15.1193	52.8427
250.	15.1061	52.9096	320.	15.1317	52.8742	390.	15.119	52.8429
251.	15.1064	52.9093	321.	15.1326	52.8735	391.	15.1189	52.8429
252.	15.1068	52.909	322.	15.1327	52.8733	392.	15.1188	52.8429
253.	15.107	52.9089	323.	15.1327	52.8731	393.	15.1186	52.8428
254.	15.1077	52.9086	324.	15.1327	52.873	394.	15.1185	52.8428
255.	15.1074	52.9084	325.	15.1329	52.8713	395.	15.1179	52.8422
256.	15.1072	52.9085	326.	15.133	52.8706	396.	15.1175	52.8419
257.	15.1067	52.9088	327.	15.133	52.87	397.	15.1173	52.8418
258.	15.1065	52.9089	328.	15.1331	52.8698	398.	15.1151	52.8416
259.	15.1063	52.9091	329.	15.1331	52.8696	399.	15.1148	52.8417
260.	15.1062	52.909	330.	15.1332	52.8695	400.	15.1146	52.842
261.	15.1061	52.9088	331.	15.1333	52.8693	401.	15.1146	52.8424
262.	15.106	52.9088	332.	15.1334	52.8691	402.	15.1146	52.8425
263.	15.1059	52.9086	333.	15.134	52.8686	403.	15.1148	52.8428
264.	15.1058	52.9086	334.	15.1343	52.8683	404.	15.1149	52.8431
265.	15.1053	52.9084	335.	15.1345	52.8682	405.	15.1148	52.8433
266.	15.105	52.9084	336.	15.1348	52.8677	406.	15.1148	52.8435
267.	15.1046	52.9084	337.	15.135	52.8672	407.	15.1148	52.8437
268.	15.1046	52.9084	338.	15.135	52.8671	408.	15.1148	52.8439
269.	15.1044	52.9084	339.	15.1351	52.8658	409.	15.1151	52.845
270.	15.1038	52.9087	340.	15.1351	52.8655	410.	15.115	52.8451
271.	15.1025	52.9079	341.	15.1355	52.8646	411.	15.1127	52.8482

Lp.	długość geograficzna	szerokość geograficzna	Lp.	długość geograficzna	szerokość geograficzna	Lp.	długość geograficzna	szerokość geograficzna
412.	15.1116	52.8496	482.	15.0797	52.8803	552.	15.0634	52.9186
413.	15.1109	52.8506	483.	15.0795	52.8808	553.	15.0623	52.9189
414.	15.1108	52.851	484.	15.0802	52.8818	554.	15.062	52.919
415.	15.1107	52.8513	485.	15.0815	52.8834	555.	15.0601	52.9198
416.	15.1102	52.852	486.	15.0842	52.8869	556.	15.0598	52.92
417.	15.1101	52.8522	487.	15.0867	52.8901	557.	15.0597	52.92
418.	15.1094	52.8543	488.	15.0871	52.8906	558.	15.0591	52.9204
419.	15.1092	52.8548	489.	15.0872	52.8908	559.	15.058	52.9211
420.	15.1092	52.855	490.	15.0872	52.8909	560.	15.0576	52.9214
421.	15.109	52.8553	491.	15.0872	52.891	561.	15.0573	52.9217
422.	15.1089	52.8555	492.	15.0873	52.8912	562.	15.057	52.9219
423.	15.109	52.8558	493.	15.0873	52.8912	563.	15.057	52.922
424.	15.1092	52.8562	494.	15.0891	52.8941	564.	15.0566	52.9223
425.	15.1094	52.8564	495.	15.0891	52.8942	565.	15.0566	52.9223
426.	15.1093	52.8572	496.	15.0889	52.8943	566.	15.0553	52.9232
427.	15.1091	52.8578	497.	15.0887	52.8943	567.	15.0543	52.9239
428.	15.109	52.858	498.	15.0874	52.8946	568.	15.0542	52.9239
429.	15.109	52.8584	499.	15.0857	52.8949	569.	15.0536	52.9244
430.	15.1089	52.8585	500.	15.0847	52.8953	570.	15.0531	52.9246
431.	15.1088	52.8587	501.	15.0834	52.8963	571.	15.0526	52.9249
432.	15.1085	52.8589	502.	15.0833	52.8964	572.	15.0523	52.9249
433.	15.1079	52.8595	503.	15.0824	52.8959	573.	15.0522	52.925
434.	15.1077	52.8597	504.	15.0814	52.8965	574.	15.0518	52.925
435.	15.1076	52.8598	505.	15.0811	52.8968	575.	15.0517	52.925
436.	15.1076	52.8599	506.	15.0807	52.8971	576.	15.051	52.9252
437.	15.1065	52.8607	507.	15.0806	52.8973	577.	15.0508	52.9252
438.	15.1063	52.8608	508.	15.0805	52.8975	578.	15.0506	52.9253
439.	15.1059	52.8612	509.	15.0802	52.898	579.	15.0497	52.9257
440.	15.105	52.862	510.	15.0802	52.8981	580.	15.049	52.926
441.	15.1044	52.8626	511.	15.0798	52.8988	581.	15.0487	52.9261
442.	15.1038	52.8628	512.	15.0795	52.8992	582.	15.0481	52.9263
443.	15.1028	52.8633	513.	15.0795	52.8994	583.	15.0471	52.9269
444.	15.1026	52.8634	514.	15.0791	52.9	584.	15.0457	52.9282
445.	15.1019	52.864	515.	15.0786	52.9007	585.	15.0445	52.9294
446.	15.1015	52.8644	516.	15.0783	52.9014	586.	15.0444	52.9294
447.	15.1014	52.8645	517.	15.0779	52.902	587.	15.0423	52.9298
448.	15.0995	52.8656	518.	15.0778	52.9021	588.	15.0412	52.93
449.	15.0993	52.8657	519.	15.0778	52.9021	589.	15.039	52.9305
450.	15.0985	52.8662	520.	15.0775	52.9024	590.	15.0376	52.9306
451.	15.0983	52.8664	521.	15.0773	52.9024	591.	15.0369	52.9307
452.	15.0978	52.8669	522.	15.077	52.9026	592.	15.0358	52.9308
453.	15.0977	52.867	523.	15.0765	52.9038	593.	15.0356	52.9309
454.	15.0964	52.8678	524.	15.076	52.9048	594.	15.0349	52.9311
455.	15.096	52.8679	525.	15.0753	52.9066	595.	15.0336	52.9317
456.	15.0954	52.8682	526.	15.0751	52.9071	596.	15.033	52.932
457.	15.0952	52.8683	527.	15.075	52.9076	597.	15.033	52.932
458.	15.0947	52.8687	528.	15.075	52.9081	598.	15.0313	52.9328
459.	15.0928	52.87	529.	15.075	52.9083	599.	15.0307	52.9329
460.	15.0916	52.8705	530.	15.0749	52.909	600.	15.0295	52.9333
461.	15.0898	52.871	531.	15.0748	52.9092	601.	15.0289	52.9334
462.	15.0891	52.8711	532.	15.0746	52.9095	602.	15.0288	52.9334
463.	15.0888	52.8713	533.	15.0744	52.9097	603.	15.0283	52.9335
464.	15.0886	52.8714	534.	15.0741	52.9101	604.	15.0265	52.9339
465.	15.0884	52.8714	535.	15.0739	52.9105	605.	15.0256	52.934
466.	15.0882	52.8714	536.	15.0728	52.9118	606.	15.0251	52.9341
467.	15.088	52.8714	537.	15.0727	52.9119	607.	15.0237	52.9342
468.	15.0873	52.8723	538.	15.0713	52.913	608.	15.023	52.9343
469.	15.086	52.8735	539.	15.0713	52.9131	609.	15.0225	52.9344
470.	15.0857	52.8737	540.	15.0709	52.9134	610.	15.0225	52.9344
471.	15.0855	52.8739	541.	15.0702	52.914	611.	15.0215	52.935
472.	15.0852	52.874	542.	15.0698	52.9143	612.	15.0209	52.9354
473.	15.0836	52.8749	543.	15.0694	52.9146	613.	15.0207	52.9356
474.	15.0829	52.8753	544.	15.0691	52.9149	614.	15.0197	52.9362
475.	15.0821	52.8759	545.	15.0677	52.916	615.	15.0192	52.9366
476.	15.0816	52.8764	546.	15.0652	52.918	616.	15.0187	52.9369
477.	15.0812	52.8768	547.	15.0651	52.9181	617.	15.018	52.9374
478.	15.0811	52.877	548.	15.0648	52.9182	618.	15.0176	52.9377
479.	15.0808	52.8774	549.	15.0647	52.9182	619.	15.017	52.9381
480.	15.0806	52.8778	550.	15.0636	52.9185	620.	15.0167	52.9382
481.	15.0803	52.8789	551.	15.0634	52.9186	621.	15.0167	52.9383

Lp.	długość geograficzna	szerokość geograficzna	Lp.	długość geograficzna	szerokość geograficzna	Lp.	długość geograficzna	szerokość geograficzna
622.	15.0155	52.939	692.	15.0088	52.9486	762.	15.0062	52.9663
623.	15.0154	52.9391	693.	15.009	52.9487	763.	15.0062	52.9663
624.	15.0144	52.9398	694.	15.0096	52.9486	764.	15.0061	52.9664
625.	15.0144	52.9398	695.	15.0098	52.9486	765.	15.0048	52.9678
626.	15.0141	52.94	696.	15.011	52.9485	766.	15.0046	52.968
627.	15.0141	52.94	697.	15.0114	52.9485	767.	15.0041	52.9685
628.	15.0138	52.9402	698.	15.0126	52.9482	768.	15.0029	52.9698
629.	15.0135	52.9404	699.	15.0124	52.9487	769.	15.0021	52.9707
630.	15.0134	52.9405	700.	15.0115	52.9497	770.	15.0014	52.9714
631.	15.013	52.9407	701.	15.0113	52.9499	771.	14.9994	52.9736
632.	15.0122	52.9412	702.	15.0111	52.9505	772.	14.999	52.974
633.	15.0118	52.9415	703.	15.0111	52.9507	773.	14.9985	52.9747
634.	15.0114	52.9418	704.	15.0112	52.9507	774.	14.9982	52.9751
635.	15.0112	52.9419	705.	15.0117	52.9516	775.	14.9971	52.9765
636.	15.0112	52.942	706.	15.0127	52.9523	776.	14.9964	52.9773
637.	15.011	52.942	707.	15.0128	52.9523	777.	14.9958	52.9781
638.	15.0107	52.9422	708.	15.0128	52.9523	778.	14.9956	52.9784
639.	15.01	52.9425	709.	15.0129	52.9524	779.	14.9951	52.979
640.	15.0093	52.9428	710.	15.0137	52.9531	780.	14.9948	52.9794
641.	15.0093	52.9429	711.	15.0145	52.9534	781.	14.9944	52.98
642.	15.009	52.943	712.	15.016	52.9539	782.	14.9944	52.9802
643.	15.009	52.9431	713.	15.0171	52.9546	783.	14.9942	52.9807
644.	15.0083	52.9433	714.	15.0186	52.9551	784.	14.9942	52.9808
645.	15.0081	52.9433	715.	15.0194	52.9555	785.	14.994	52.9811
646.	15.0077	52.9435	716.	15.0205	52.9564	786.	14.9939	52.9813
647.	15.0077	52.9435	717.	15.0207	52.9566	787.	14.9938	52.9815
648.	15.0077	52.9435	718.	15.0212	52.9571	788.	14.9937	52.9818
649.	15.0074	52.9435	719.	15.022	52.9577	789.	14.9934	52.9824
650.	15.007	52.9437	720.	15.0217	52.9579	790.	14.9932	52.9829
651.	15.0069	52.9436	721.	15.0215	52.9579	791.	14.9932	52.983
652.	15.0059	52.9437	722.	15.0212	52.9579	792.	14.993	52.9834
653.	15.006	52.944	723.	15.021	52.958	793.	14.9928	52.9838
654.	15.0057	52.944	724.	15.0203	52.9583	794.	14.9926	52.9843
655.	15.0053	52.944	725.	15.0192	52.9589	795.	14.9925	52.9846
656.	15.0048	52.944	726.	15.0188	52.959	796.	14.9922	52.9853
657.	15.0045	52.944	727.	15.0183	52.9591	797.	14.9921	52.9856
658.	15.0039	52.944	728.	15.0177	52.9592	798.	14.9918	52.9862
659.	15.0035	52.944	729.	15.0173	52.9593	799.	14.9914	52.9871
660.	15.0034	52.944	730.	15.0168	52.9594	800.	14.9912	52.9875
661.	15.0033	52.944	731.	15.0164	52.9595	801.	14.9908	52.988
662.	15.0032	52.944	732.	15.0158	52.9597	802.	14.9907	52.9881
663.	15.0032	52.944	733.	15.015	52.96	803.	14.992	52.9883
664.	15.0022	52.9439	734.	15.0145	52.9603	804.	14.9924	52.9882
665.	15.0016	52.9439	735.	15.0139	52.9605	805.	14.9926	52.9882
666.	15.0015	52.9439	736.	15.0136	52.9607	806.	14.9951	52.988
667.	15.0011	52.9438	737.	15.0133	52.961	807.	14.9953	52.988
668.	15.001	52.9438	738.	15.0131	52.9612	808.	14.9954	52.988
669.	15.0005	52.9438	739.	15.0127	52.9617	809.	14.9954	52.9881
670.	15.0004	52.9442	740.	15.0124	52.962	810.	14.995	52.989
671.	15.0007	52.9448	741.	15.0123	52.9622	811.	14.9959	52.9892
672.	15.0007	52.9448	742.	15.0123	52.9623	812.	14.9959	52.9895
673.	15.0008	52.9453	743.	15.0121	52.9624	813.	14.9957	52.9897
674.	15.0009	52.9454	744.	15.0119	52.9626	814.	14.9956	52.9899
675.	15.0009	52.9454	745.	15.0116	52.9628	815.	14.9954	52.9899
676.	15.0013	52.9465	746.	15.0114	52.9631	816.	14.9952	52.9901
677.	15.0015	52.947	747.	15.0111	52.9635	817.	14.9949	52.9902
678.	15.0015	52.9471	748.	15.0109	52.9636	818.	14.993	52.9917
679.	15.0015	52.9472	749.	15.0104	52.9639	819.	14.9923	52.9922
680.	15.002	52.9483	750.	15.01	52.9641	820.	14.9916	52.9927
681.	15.0022	52.9483	751.	15.0095	52.9643	821.	14.991	52.9932
682.	15.0026	52.9485	752.	15.0089	52.9646	822.	14.9903	52.9937
683.	15.0028	52.9486	753.	15.0088	52.9647	823.	14.99	52.994
684.	15.004	52.9487	754.	15.0087	52.9649	824.	14.99	52.9941
685.	15.0051	52.9487	755.	15.0085	52.9654	825.	14.99	52.9944
686.	15.006	52.9489	756.	15.0073	52.9659	826.	14.99	52.9948
687.	15.0063	52.9489	757.	15.007	52.966	827.	14.9907	52.9949
688.	15.0075	52.9487	758.	15.007	52.9662	828.	14.9919	52.9949
689.	15.0076	52.9487	759.	15.007	52.9664	829.	14.9926	52.9949
690.	15.0082	52.9487	760.	15.0069	52.9664	830.	14.9934	52.9944
691.	15.0086	52.9486	761.	15.0069	52.9665	831.	14.9939	52.994

Lp.	długość geograficzna	szerokość geograficzna
832.	14.9942	52.9938
833.	14.9943	52.9937
834.	14.9945	52.9936
835.	14.9946	52.9935
836.	14.9952	52.993
837.	14.9953	52.993
838.	14.9955	52.9928
839.	14.9958	52.9927
840.	14.9961	52.9926
841.	14.9965	52.9925
842.	14.9969	52.9925
843.	14.9978	52.9925
844.	14.9981	52.9925
845.	14.9986	52.9924
846.	14.9988	52.9924
847.	14.9992	52.9922
848.	14.9995	52.9921
849.	15.0002	52.9918
850.	15.0003	52.9918
851.	15.0019	52.9911

Obszar chronionego krajobrazu "Pojezierze Drawskie"

Lp.	długość geograficzna	szerokość geograficzna	Lp.	długość geograficzna	szerokość geograficzna	Lp.	długość geograficzna	szerokość geograficzna
1.	16.5808	53.6071	68.	16.5419	53.6093	135.	16.5238	53.6031
2.	16.5805	53.607	69.	16.5411	53.6079	136.	16.5239	53.6031
3.	16.5799	53.6069	70.	16.54	53.6061	137.	16.524	53.6031
4.	16.5796	53.6068	71.	16.54	53.6061	138.	16.5241	53.6031
5.	16.5783	53.6068	72.	16.5398	53.6061	139.	16.5246	53.6032
6.	16.578	53.6068	73.	16.538	53.606	140.	16.5247	53.6032
7.	16.5768	53.6071	74.	16.5359	53.6058	141.	16.5247	53.6031
8.	16.5748	53.6077	75.	16.5343	53.6056	142.	16.525	53.6031
9.	16.5733	53.6081	76.	16.534	53.6056	143.	16.525	53.6031
10.	16.5718	53.6086	77.	16.5336	53.6056	144.	16.5253	53.6031
11.	16.57	53.6091	78.	16.533	53.6057	145.	16.5253	53.603
12.	16.568	53.6096	79.	16.5325	53.6057	146.	16.5254	53.603
13.	16.5663	53.6101	80.	16.5323	53.6056	147.	16.5256	53.603
14.	16.5639	53.6107	81.	16.5318	53.6057	148.	16.5257	53.603
15.	16.5634	53.6108	82.	16.5284	53.6071	149.	16.5258	53.603
16.	16.5632	53.6109	83.	16.5276	53.6074	150.	16.526	53.6029
17.	16.5618	53.6112	84.	16.5257	53.6082	151.	16.5264	53.603
18.	16.5615	53.6113	85.	16.5251	53.6083	152.	16.5271	53.6028
19.	16.5597	53.6114	86.	16.524	53.6087	153.	16.5278	53.6026
20.	16.5596	53.6114	87.	16.5239	53.6083	154.	16.5288	53.6023
21.	16.5596	53.6113	88.	16.5239	53.6082	155.	16.5293	53.6021
22.	16.5591	53.6114	89.	16.5238	53.6082	156.	16.5295	53.602
23.	16.5576	53.6115	90.	16.5234	53.6079	157.	16.5298	53.6019
24.	16.5567	53.6116	91.	16.5225	53.6073	158.	16.5303	53.6017
25.	16.5554	53.6117	92.	16.5218	53.6067	159.	16.5306	53.6015
26.	16.5552	53.6117	93.	16.5215	53.6064	160.	16.531	53.6014
27.	16.555	53.6118	94.	16.5192	53.6073	161.	16.5312	53.6013
28.	16.5548	53.6119	95.	16.5191	53.6072	162.	16.5315	53.6011
29.	16.5547	53.612	96.	16.5184	53.6075	163.	16.5318	53.6009
30.	16.5547	53.612	97.	16.5158	53.6087	164.	16.5321	53.6007
31.	16.5546	53.612	98.	16.5143	53.6092	165.	16.5324	53.6006
32.	16.5545	53.6121	99.	16.5141	53.6097	166.	16.5327	53.6004
33.	16.554	53.6124	100.	16.514	53.6099	167.	16.5329	53.6003
34.	16.5539	53.6124	101.	16.5131	53.6088	168.	16.5332	53.6003
35.	16.5535	53.6126	102.	16.5122	53.6077	169.	16.5335	53.6001
36.	16.5529	53.613	103.	16.5115	53.6067	170.	16.5339	53.5999
37.	16.5529	53.613	104.	16.5114	53.6065	171.	16.5342	53.5997
38.	16.5527	53.6131	105.	16.5128	53.6061	172.	16.5344	53.5995
39.	16.5525	53.6132	106.	16.5137	53.6058	173.	16.5346	53.5994
40.	16.5523	53.6133	107.	16.5148	53.6055	174.	16.5348	53.5991
41.	16.5523	53.6134	108.	16.5152	53.6053	175.	16.535	53.5989
42.	16.5522	53.6134	109.	16.5156	53.6052	176.	16.5351	53.5987
43.	16.5521	53.6136	110.	16.5159	53.6051	177.	16.5353	53.5985
44.	16.552	53.6137	111.	16.516	53.6051	178.	16.5356	53.5983
45.	16.552	53.6138	112.	16.5165	53.6049	179.	16.5358	53.598
46.	16.5519	53.614	113.	16.5176	53.6045	180.	16.536	53.5978
47.	16.5516	53.6142	114.	16.5182	53.6043	181.	16.5362	53.5976
48.	16.5517	53.6142	115.	16.5186	53.6042	182.	16.5364	53.5975
49.	16.5511	53.6146	116.	16.5184	53.604	183.	16.5367	53.5972
50.	16.5504	53.6147	117.	16.5183	53.6038	184.	16.5368	53.5971
51.	16.5491	53.6149	118.	16.5182	53.6037	185.	16.5369	53.5971
52.	16.5486	53.615	119.	16.5181	53.6036	186.	16.5374	53.5975
53.	16.548	53.6154	120.	16.5181	53.6036	187.	16.538	53.598
54.	16.5479	53.6153	121.	16.518	53.6034	188.	16.5393	53.599
55.	16.5475	53.6149	122.	16.518	53.6033	189.	16.54	53.5996
56.	16.5474	53.6148	123.	16.5187	53.6033	190.	16.5408	53.6002
57.	16.5473	53.6143	124.	16.5197	53.6034	191.	16.5409	53.6002
58.	16.5472	53.6139	125.	16.5202	53.6033	192.	16.5425	53.6002
59.	16.5468	53.6139	126.	16.5211	53.6032	193.	16.5448	53.6004
60.	16.5466	53.6141	127.	16.5212	53.6031	194.	16.5453	53.6003
61.	16.5465	53.6142	128.	16.5214	53.6031	195.	16.5464	53.6001
62.	16.546	53.6144	129.	16.5221	53.6029	196.	16.5479	53.5998
63.	16.5453	53.6143	130.	16.5227	53.6028	197.	16.5488	53.5997
64.	16.5447	53.6141	131.	16.5231	53.603	198.	16.549	53.5997
65.	16.5447	53.614	132.	16.5234	53.603	199.	16.5507	53.5999
66.	16.5439	53.6129	133.	16.5237	53.6031	200.	16.5533	53.5998
67.	16.5425	53.6104	134.	16.5237	53.6031	201.	16.5544	53.5999

Lp.	długość geograficzna	szerokość geograficzna	Lp.	długość geograficzna	szerokość geograficzna	Lp.	długość geograficzna	szerokość geograficzna
202.	16.5553	53.6	272.	16.5713	53.592	342.	16.5606	53.5755
203.	16.5559	53.6002	273.	16.5714	53.5918	343.	16.5583	53.5756
204.	16.5569	53.6003	274.	16.5714	53.5918	344.	16.554	53.5757
205.	16.559	53.6002	275.	16.5715	53.5917	345.	16.5529	53.5758
206.	16.5595	53.6002	276.	16.5716	53.5916	346.	16.5527	53.5759
207.	16.5602	53.6001	277.	16.5719	53.5914	347.	16.5528	53.5764
208.	16.5611	53.5999	278.	16.5723	53.5912	348.	16.5528	53.5765
209.	16.5622	53.5995	279.	16.5725	53.5909	349.	16.5528	53.5767
210.	16.5633	53.5992	280.	16.5726	53.5909	350.	16.5528	53.5769
211.	16.5629	53.5991	281.	16.5729	53.5906	351.	16.5528	53.5771
212.	16.5623	53.5989	282.	16.573	53.5906	352.	16.5528	53.5773
213.	16.5624	53.5988	283.	16.573	53.5906	353.	16.5529	53.5776
214.	16.5628	53.5989	284.	16.5732	53.5904	354.	16.5525	53.5778
215.	16.563	53.5988	285.	16.5732	53.5903	355.	16.5523	53.5779
216.	16.5634	53.5986	286.	16.5733	53.5903	356.	16.552	53.5781
217.	16.5637	53.5984	287.	16.5732	53.5902	357.	16.5518	53.5782
218.	16.5641	53.5976	288.	16.5731	53.5902	358.	16.5514	53.5783
219.	16.5644	53.5969	289.	16.5731	53.5902	359.	16.5513	53.5783
220.	16.5645	53.5969	290.	16.5731	53.5901	360.	16.5512	53.5783
221.	16.5646	53.596	291.	16.5731	53.5901	361.	16.5511	53.5783
222.	16.5647	53.5961	292.	16.5731	53.5901	362.	16.551	53.5784
223.	16.5649	53.5961	293.	16.5732	53.5901	363.	16.5508	53.5785
224.	16.5649	53.596	294.	16.5732	53.59	364.	16.5504	53.5787
225.	16.5649	53.5959	295.	16.5733	53.59	365.	16.5503	53.5791
226.	16.5649	53.5959	296.	16.5733	53.5899	366.	16.5501	53.5794
227.	16.565	53.5959	297.	16.5733	53.5899	367.	16.55	53.5798
228.	16.5651	53.5959	298.	16.5739	53.5899	368.	16.5508	53.5804
229.	16.5651	53.5959	299.	16.5754	53.5898	369.	16.5516	53.581
230.	16.5652	53.5959	300.	16.575	53.5904	370.	16.5518	53.5812
231.	16.5652	53.5958	301.	16.5747	53.591	371.	16.552	53.5811
232.	16.5653	53.5958	302.	16.5761	53.5908	372.	16.552	53.5812
233.	16.5653	53.5958	303.	16.5751	53.5881	373.	16.552	53.5812
234.	16.5657	53.5958	304.	16.5737	53.5855	374.	16.5524	53.5815
235.	16.5658	53.5957	305.	16.5735	53.5853	375.	16.554	53.5817
236.	16.5659	53.5957	306.	16.5733	53.585	376.	16.5541	53.5816
237.	16.5659	53.5957	307.	16.5732	53.585	377.	16.555	53.5816
238.	16.566	53.5956	308.	16.5732	53.585	378.	16.5554	53.5817
239.	16.5661	53.5957	309.	16.5732	53.585	379.	16.5554	53.5821
240.	16.5663	53.5957	310.	16.5677	53.5841	380.	16.5552	53.5824
241.	16.5664	53.5957	311.	16.5644	53.5835	381.	16.5551	53.5825
242.	16.5664	53.5956	312.	16.563	53.5832	382.	16.5548	53.5828
243.	16.5665	53.5956	313.	16.5626	53.583	383.	16.5546	53.5827
244.	16.5665	53.5956	314.	16.562	53.5826	384.	16.554	53.5827
245.	16.5666	53.5956	315.	16.5618	53.5825	385.	16.5529	53.5828
246.	16.5667	53.5956	316.	16.5617	53.5825	386.	16.5524	53.5832
247.	16.5668	53.5956	317.	16.561	53.5823	387.	16.5523	53.584
248.	16.5668	53.5956	318.	16.5606	53.5823	388.	16.5523	53.5846
249.	16.567	53.5955	319.	16.5598	53.5824	389.	16.5521	53.585
250.	16.567	53.5955	320.	16.5602	53.5821	390.	16.5521	53.5853
251.	16.567	53.5955	321.	16.5604	53.5818	391.	16.552	53.5858
252.	16.5672	53.5955	322.	16.5606	53.5816	392.	16.5516	53.5866
253.	16.5673	53.5955	323.	16.5607	53.5816	393.	16.5515	53.5868
254.	16.5674	53.5954	324.	16.5619	53.5813	394.	16.5519	53.5871
255.	16.5677	53.5953	325.	16.5622	53.5812	395.	16.5523	53.5871
256.	16.5685	53.5949	326.	16.5623	53.581	396.	16.5525	53.5872
257.	16.5686	53.5948	327.	16.5624	53.5808	397.	16.5521	53.5875
258.	16.5687	53.5948	328.	16.5632	53.58	398.	16.5523	53.5879
259.	16.5692	53.5948	329.	16.564	53.5794	399.	16.5526	53.5881
260.	16.5694	53.5947	330.	16.5643	53.5792	400.	16.5522	53.5888
261.	16.5695	53.5947	331.	16.5653	53.5787	401.	16.5523	53.5894
262.	16.5696	53.5946	332.	16.5653	53.5786	402.	16.5524	53.5897
263.	16.5703	53.5939	333.	16.5663	53.5775	403.	16.5529	53.59
264.	16.5707	53.5935	334.	16.5672	53.5768	404.	16.5534	53.5902
265.	16.5711	53.593	335.	16.5667	53.5765	405.	16.5535	53.5905
266.	16.5712	53.593	336.	16.5668	53.5763	406.	16.5532	53.5911
267.	16.5712	53.5928	337.	16.5663	53.576	407.	16.5532	53.5912
268.	16.5712	53.5927	338.	16.5656	53.5757	408.	16.552	53.5912
269.	16.5712	53.5924	339.	16.5648	53.5755	409.	16.5511	53.5912
270.	16.5713	53.5924	340.	16.5642	53.5754	410.	16.5498	53.5911
271.	16.5713	53.592	341.	16.5623	53.5755	411.	16.5489	53.5912

Lp.	długość geograficzna	szerokość geograficzna	Lp.	długość geograficzna	szerokość geograficzna	Lp.	długość geograficzna	szerokość geograficzna
412.	16.548	53.5912	482.	16.5038	53.5931	552.	16.479	53.5936
413.	16.546	53.5913	483.	16.5035	53.593	553.	16.4789	53.5936
414.	16.5454	53.5912	484.	16.503	53.593	554.	16.4786	53.5937
415.	16.5444	53.5913	485.	16.5024	53.5928	555.	16.4784	53.5936
416.	16.5436	53.5914	486.	16.5018	53.5928	556.	16.4781	53.5936
417.	16.5425	53.5912	487.	16.5013	53.5927	557.	16.4777	53.5936
418.	16.5417	53.591	488.	16.5008	53.5926	558.	16.4775	53.5936
419.	16.5414	53.5909	489.	16.5007	53.5926	559.	16.4772	53.5935
420.	16.5413	53.5909	490.	16.5003	53.5925	560.	16.4769	53.5935
421.	16.5405	53.5907	491.	16.4996	53.5924	561.	16.4765	53.5934
422.	16.54	53.5905	492.	16.4992	53.5923	562.	16.4762	53.5935
423.	16.5394	53.59	493.	16.4983	53.5923	563.	16.476	53.5935
424.	16.5388	53.5896	494.	16.4981	53.5923	564.	16.4757	53.5935
425.	16.5383	53.5893	495.	16.4977	53.5923	565.	16.4755	53.5936
426.	16.5377	53.5889	496.	16.4975	53.5923	566.	16.4752	53.5937
427.	16.5376	53.589	497.	16.4971	53.5925	567.	16.475	53.5938
428.	16.5371	53.5893	498.	16.4967	53.5926	568.	16.4748	53.594
429.	16.5368	53.5895	499.	16.4962	53.5924	569.	16.4745	53.594
430.	16.5365	53.5897	500.	16.4957	53.5924	570.	16.4742	53.5943
431.	16.5363	53.5901	501.	16.4954	53.5923	571.	16.4739	53.5945
432.	16.5359	53.59	502.	16.4949	53.5923	572.	16.4737	53.5946
433.	16.535	53.5898	503.	16.4947	53.5922	573.	16.4735	53.5948
434.	16.5347	53.5899	504.	16.4946	53.5922	574.	16.4735	53.5948
435.	16.5345	53.5899	505.	16.4942	53.5921	575.	16.4732	53.5951
436.	16.5343	53.5897	506.	16.4936	53.592	576.	16.473	53.5953
437.	16.5325	53.59	507.	16.4933	53.5919	577.	16.4728	53.5957
438.	16.5315	53.5902	508.	16.4929	53.5918	578.	16.4727	53.596
439.	16.5303	53.5906	509.	16.4926	53.5918	579.	16.4726	53.5965
440.	16.528	53.5915	510.	16.4923	53.5918	580.	16.4724	53.5968
441.	16.5272	53.5921	511.	16.492	53.5917	581.	16.4725	53.5973
442.	16.5269	53.5923	512.	16.4917	53.5917	582.	16.4725	53.5977
443.	16.5265	53.5926	513.	16.4912	53.5917	583.	16.4725	53.598
444.	16.5262	53.5931	514.	16.4909	53.5917	584.	16.4726	53.5983
445.	16.5251	53.5939	515.	16.4903	53.5918	585.	16.4727	53.5987
446.	16.5243	53.5943	516.	16.4901	53.5919	586.	16.4729	53.599
447.	16.524	53.5945	517.	16.4899	53.5919	587.	16.473	53.5992
448.	16.5238	53.5945	518.	16.4895	53.5919	588.	16.4732	53.5995
449.	16.5235	53.5945	519.	16.4895	53.5919	589.	16.4735	53.5998
450.	16.523	53.5945	520.	16.4892	53.592	590.	16.4737	53.6
451.	16.5226	53.5945	521.	16.4888	53.5922	591.	16.474	53.6002
452.	16.5225	53.5944	522.	16.4885	53.5923	592.	16.4743	53.6004
453.	16.5219	53.5943	523.	16.488	53.5927	593.	16.4744	53.6005
454.	16.5209	53.5943	524.	16.4877	53.5931	594.	16.4736	53.601
455.	16.5206	53.5943	525.	16.4875	53.5943	595.	16.4734	53.6012
456.	16.5203	53.5943	526.	16.4874	53.5935	596.	16.473	53.6014
457.	16.5198	53.5943	527.	16.4872	53.5937	597.	16.4724	53.6016
458.	16.5195	53.5943	528.	16.487	53.5938	598.	16.472	53.6018
459.	16.5194	53.5943	529.	16.4867	53.5938	599.	16.4719	53.6019
460.	16.519	53.5944	530.	16.4864	53.5938	600.	16.4717	53.602
461.	16.5184	53.5946	531.	16.4863	53.5938	601.	16.4715	53.6019
462.	16.5181	53.595	532.	16.4862	53.5939	602.	16.4643	53.6006
463.	16.5178	53.5951	533.	16.4859	53.5939	603.	16.459	53.5997
464.	16.5172	53.5951	534.	16.4854	53.5937	604.	16.4541	53.5988
465.	16.5162	53.595	535.	16.4847	53.5935	605.	16.4525	53.5985
466.	16.5156	53.595	536.	16.4847	53.5935	606.	16.4507	53.5982
467.	16.5149	53.595	537.	16.4846	53.5936	607.	16.4508	53.5986
468.	16.5137	53.5951	538.	16.4842	53.5936	608.	16.4503	53.5986
469.	16.5124	53.5952	539.	16.4838	53.5935	609.	16.4489	53.5989
470.	16.5115	53.595	540.	16.4833	53.5934	610.	16.4487	53.5988
471.	16.5111	53.5948	541.	16.4829	53.5933	611.	16.447	53.5984
472.	16.5104	53.5944	542.	16.4825	53.5933	612.	16.4469	53.5984
473.	16.5096	53.5943	543.	16.4821	53.5932	613.	16.4471	53.5981
474.	16.509	53.5941	544.	16.4817	53.5932	614.	16.4472	53.5975
475.	16.5083	53.5937	545.	16.4815	53.5932	615.	16.4424	53.5971
476.	16.5076	53.5935	546.	16.481	53.5932	616.	16.437	53.5966
477.	16.5068	53.5934	547.	16.4806	53.5933	617.	16.4292	53.596
478.	16.5066	53.5934	548.	16.4802	53.5934	618.	16.4288	53.5962
479.	16.5057	53.5933	549.	16.4799	53.5935	619.	16.4272	53.5969
480.	16.5049	53.5933	550.	16.4796	53.5935	620.	16.4269	53.5971
481.	16.5043	53.5932	551.	16.4793	53.5936	621.	16.4267	53.5972

Lp.	długość geograficzna	szerokość geograficzna	Lp.	długość geograficzna	szerokość geograficzna	Lp.	długość geograficzna	szerokość geograficzna
622.	16.4264	53.5973	691.	16.3968	53.5883	760.	16.3841	53.5864
623.	16.4262	53.5974	692.	16.3966	53.5882	761.	16.3838	53.5864
624.	16.4257	53.5979	693.	16.3964	53.5881	762.	16.3837	53.5865
625.	16.4257	53.598	694.	16.3963	53.5881	763.	16.3835	53.5865
626.	16.4252	53.5982	695.	16.3963	53.5881	764.	16.3834	53.5865
627.	16.4252	53.5983	696.	16.3961	53.588	765.	16.3832	53.5865
628.	16.4252	53.5984	697.	16.3961	53.588	766.	16.3828	53.5866
629.	16.425	53.5985	698.	16.396	53.588	767.	16.3827	53.5866
630.	16.4248	53.5986	699.	16.396	53.588	768.	16.3826	53.5867
631.	16.4245	53.5986	700.	16.3958	53.5879	769.	16.3826	53.5867
632.	16.4242	53.5986	701.	16.3958	53.5879	770.	16.3826	53.5867
633.	16.4239	53.5986	702.	16.3957	53.5879	771.	16.3825	53.5867
634.	16.4239	53.5985	703.	16.3957	53.5879	772.	16.3824	53.5867
635.	16.4238	53.5985	704.	16.3954	53.5878	773.	16.3825	53.5868
636.	16.4234	53.5983	705.	16.3953	53.5878	774.	16.3825	53.5868
637.	16.4232	53.598	706.	16.3953	53.5877	775.	16.3825	53.5868
638.	16.4231	53.5978	707.	16.395	53.5877	776.	16.3824	53.5868
639.	16.4227	53.5975	708.	16.3948	53.5876	777.	16.3824	53.5868
640.	16.4225	53.5973	709.	16.3947	53.5876	778.	16.3824	53.5869
641.	16.4223	53.5972	710.	16.3946	53.5876	779.	16.3824	53.587
642.	16.4221	53.5971	711.	16.3945	53.5876	780.	16.3824	53.587
643.	16.4202	53.5963	712.	16.3944	53.5875	781.	16.3824	53.587
644.	16.4194	53.596	713.	16.394	53.5873	782.	16.3823	53.587
645.	16.4193	53.596	714.	16.3937	53.5872	783.	16.3823	53.587
646.	16.4193	53.5959	715.	16.3936	53.5872	784.	16.3822	53.5869
647.	16.4183	53.5956	716.	16.3934	53.5871	785.	16.3822	53.5869
648.	16.4179	53.5954	717.	16.3932	53.587	786.	16.3821	53.5869
649.	16.4169	53.595	718.	16.3931	53.587	787.	16.3821	53.5869
650.	16.4163	53.5948	719.	16.393	53.587	788.	16.3821	53.5869
651.	16.4155	53.5945	720.	16.3928	53.5869	789.	16.3819	53.587
652.	16.4152	53.5943	721.	16.3925	53.5869	790.	16.3818	53.5871
653.	16.4151	53.5943	722.	16.3925	53.5869	791.	16.3817	53.5871
654.	16.4134	53.5937	723.	16.3925	53.5869	792.	16.3817	53.5871
655.	16.4132	53.5936	724.	16.3924	53.5869	793.	16.3816	53.5871
656.	16.4131	53.5936	725.	16.3924	53.5869	794.	16.3816	53.5872
657.	16.4123	53.5932	726.	16.3923	53.5868	795.	16.3815	53.5872
658.	16.412	53.5932	727.	16.3921	53.5868	796.	16.3813	53.5873
659.	16.4114	53.593	728.	16.3922	53.5868	797.	16.3811	53.5874
660.	16.4109	53.5927	729.	16.3915	53.5866	798.	16.3807	53.5875
661.	16.4106	53.5926	730.	16.3912	53.5866	799.	16.3807	53.5875
662.	16.4106	53.5926	731.	16.3911	53.5865	800.	16.3806	53.5876
663.	16.4097	53.5922	732.	16.3909	53.5865	801.	16.3792	53.5882
664.	16.4092	53.592	733.	16.3908	53.5865	802.	16.3786	53.5884
665.	16.4086	53.5918	734.	16.3905	53.5864	803.	16.3785	53.5885
666.	16.4079	53.5915	735.	16.3902	53.5863	804.	16.3784	53.5885
667.	16.4076	53.5915	736.	16.3901	53.5862	805.	16.3781	53.5886
668.	16.4074	53.5914	737.	16.39	53.5862	806.	16.3779	53.5888
669.	16.4057	53.591	738.	16.3899	53.5862	807.	16.3776	53.5889
670.	16.4048	53.5908	739.	16.3894	53.5861	808.	16.3773	53.589
671.	16.4046	53.5907	740.	16.3892	53.5861	809.	16.377	53.5892
672.	16.4043	53.5907	741.	16.3888	53.5861	810.	16.3767	53.5893
673.	16.4039	53.5905	742.	16.3887	53.5861	811.	16.3763	53.5894
674.	16.4032	53.5904	743.	16.3882	53.5861	812.	16.376	53.5897
675.	16.4032	53.5904	744.	16.3882	53.5861	813.	16.3758	53.5899
676.	16.4031	53.5903	745.	16.3879	53.5862	814.	16.3756	53.59
677.	16.4019	53.59	746.	16.3877	53.5862	815.	16.3754	53.5902
678.	16.3997	53.5895	747.	16.3876	53.5862	816.	16.3751	53.5904
679.	16.3993	53.5894	748.	16.3874	53.5861	817.	16.374	53.5914
680.	16.399	53.5893	749.	16.3871	53.5861	818.	16.3728	53.5923
681.	16.3989	53.5893	750.	16.3868	53.5861	819.	16.3713	53.5936
682.	16.3989	53.5893	751.	16.3862	53.5862	820.	16.3701	53.5946
683.	16.3984	53.5891	752.	16.3861	53.5862	821.	16.3698	53.5949
684.	16.3981	53.5889	753.	16.3859	53.5862	822.	16.3695	53.5953
685.	16.3981	53.5889	754.	16.3857	53.5862	823.	16.369	53.5961
686.	16.3978	53.5887	755.	16.3854	53.5862	824.	16.3679	53.5978
687.	16.3975	53.5886	756.	16.3853	53.5862	825.	16.3675	53.5985
688.	16.3975	53.5886	757.	16.3849	53.5863	826.	16.3673	53.5988
689.	16.3969	53.5883	758.	16.3848	53.5863	827.	16.3671	53.599
690.	16.3969	53.5883	759.	16.3843	53.5864	828.	16.367	53.5993

Lp.	długość geograficzna	szerokość geograficzna	Lp.	długość geograficzna	szerokość geograficzna	Lp.	długość geograficzna	szerokość geograficzna
829.	16.3668	53.5997	899.	16.3162	53.6121	969.	16.294	53.6083
830.	16.3662	53.6007	900.	16.3164	53.6117	970.	16.2923	53.6085
831.	16.365	53.6029	901.	16.3168	53.6113	971.	16.2917	53.6086
832.	16.3647	53.6036	902.	16.3177	53.61	972.	16.2915	53.6087
833.	16.3641	53.6043	903.	16.3183	53.6091	973.	16.2908	53.6086
834.	16.3636	53.6049	904.	16.3184	53.609	974.	16.2905	53.6085
835.	16.3631	53.6055	905.	16.3186	53.6088	975.	16.2901	53.6084
836.	16.3629	53.6058	906.	16.3182	53.6089	976.	16.2889	53.6079
837.	16.3621	53.6066	907.	16.3179	53.609	977.	16.2881	53.6079
838.	16.3613	53.6074	908.	16.3177	53.6091	978.	16.2879	53.6078
839.	16.3611	53.6076	909.	16.3176	53.6092	979.	16.2875	53.6076
840.	16.3607	53.6083	910.	16.317	53.6093	980.	16.2874	53.6076
841.	16.3606	53.6085	911.	16.3167	53.6093	981.	16.2874	53.6076
842.	16.3605	53.6086	912.	16.3164	53.6092	982.	16.2871	53.6075
843.	16.3605	53.6086	913.	16.3161	53.6091	983.	16.2866	53.6074
844.	16.3604	53.6087	914.	16.3158	53.6091	984.	16.286	53.6073
845.	16.3602	53.6091	915.	16.3156	53.6091	985.	16.2855	53.6073
846.	16.3602	53.6092	916.	16.3153	53.609	986.	16.2854	53.6073
847.	16.3602	53.6096	917.	16.315	53.609	987.	16.2845	53.6074
848.	16.3602	53.6096	918.	16.3147	53.609	988.	16.284	53.6075
849.	16.3598	53.6098	919.	16.3146	53.6089	989.	16.2834	53.6075
850.	16.3596	53.6099	920.	16.3142	53.6089	990.	16.2829	53.6075
851.	16.3594	53.61	921.	16.3139	53.6088	991.	16.2822	53.6076
852.	16.3592	53.6102	922.	16.3137	53.6087	992.	16.2816	53.6077
853.	16.3591	53.6103	923.	16.3135	53.6087	993.	16.2812	53.6077
854.	16.3591	53.6104	924.	16.3129	53.6087	994.	16.2806	53.6077
855.	16.3591	53.6107	925.	16.3119	53.6087	995.	16.2801	53.6076
856.	16.3587	53.6108	926.	16.3116	53.6087	996.	16.2798	53.6072
857.	16.3586	53.6107	927.	16.3113	53.6086	997.	16.2796	53.6071
858.	16.3581	53.6108	928.	16.3111	53.6085	998.	16.2791	53.6067
859.	16.3581	53.6108	929.	16.3108	53.6085	999.	16.2778	53.6056
860.	16.3579	53.6108	930.	16.3103	53.6084	1000.	16.2775	53.6054
861.	16.3578	53.6107	931.	16.3095	53.6083	1001.	16.2772	53.6053
862.	16.3578	53.6107	932.	16.3065	53.6081	1002.	16.2767	53.6053
863.	16.3569	53.6105	933.	16.3065	53.608	1003.	16.276	53.6052
864.	16.3569	53.6106	934.	16.3063	53.6078	1004.	16.2736	53.605
865.	16.3558	53.6104	935.	16.3056	53.6077	1005.	16.2733	53.605
866.	16.3552	53.6103	936.	16.3053	53.6079	1006.	16.2729	53.605
867.	16.3548	53.6103	937.	16.3052	53.608	1007.	16.2717	53.6053
868.	16.3544	53.6102	938.	16.3045	53.6079	1008.	16.2704	53.6057
869.	16.3541	53.6101	939.	16.3045	53.608	1009.	16.2695	53.6059
870.	16.3537	53.6102	940.	16.3045	53.608	1010.	16.2687	53.6058
871.	16.3537	53.6102	941.	16.3045	53.6082	1011.	16.2681	53.6059
872.	16.353	53.6104	942.	16.3043	53.6084	1012.	16.2677	53.6059
873.	16.3523	53.6106	943.	16.3044	53.6085	1013.	16.2673	53.606
874.	16.3522	53.6106	944.	16.3046	53.6089	1014.	16.2668	53.6063
875.	16.3475	53.6118	945.	16.3046	53.6091	1015.	16.2666	53.6063
876.	16.3465	53.612	946.	16.3048	53.6094	1016.	16.2664	53.6064
877.	16.3456	53.6122	947.	16.3045	53.6094	1017.	16.2663	53.6064
878.	16.3383	53.6131	948.	16.3039	53.6094	1018.	16.2658	53.6062
879.	16.3353	53.6141	949.	16.3036	53.6093	1019.	16.2655	53.6062
880.	16.3342	53.6145	950.	16.3033	53.6091	1020.	16.2653	53.6062
881.	16.3341	53.6145	951.	16.3033	53.6091	1021.	16.2651	53.6063
882.	16.3328	53.6146	952.	16.3028	53.6085	1022.	16.2647	53.6064
883.	16.3322	53.6147	953.	16.3026	53.6084	1023.	16.2638	53.6065
884.	16.3312	53.6146	954.	16.3023	53.6083	1024.	16.2637	53.6066
885.	16.3285	53.6142	955.	16.3014	53.6081	1025.	16.2631	53.6066
886.	16.3236	53.6137	956.	16.3013	53.6081	1026.	16.262	53.6067
887.	16.3214	53.6135	957.	16.3003	53.6083	1027.	16.2619	53.6067
888.	16.3199	53.6134	958.	16.2999	53.6083	1028.	16.2618	53.6067
889.	16.3199	53.6134	959.	16.2997	53.6083	1029.	16.2616	53.6067
890.	16.3179	53.6133	960.	16.2992	53.6081	1030.	16.2614	53.6067
891.	16.3174	53.6133	961.	16.2989	53.608	1031.	16.261	53.6067
892.	16.316	53.6134	962.	16.2988	53.608	1032.	16.261	53.6067
893.	16.3156	53.6134	963.	16.2986	53.608	1033.	16.2606	53.6066
894.	16.3152	53.6134	964.	16.2979	53.6079	1034.	16.2612	53.6065
895.	16.3151	53.6134	965.	16.2975	53.6079	1035.	16.2616	53.6064
896.	16.3152	53.6134	966.	16.2965	53.6082	1036.	16.2619	53.6063
897.	16.3158	53.6126	967.	16.2962	53.6083	1037.	16.262	53.6062
898.	16.3159	53.6124	968.	16.2956	53.6083	1038.	16.2621	53.6062

Lp.	długość geograficzna	szerokość geograficzna	Lp.	długość geograficzna	szerokość geograficzna	Lp.	długość geograficzna	szerokość geograficzna
1039.	16.2626	53.6058	1109.	16.265	53.5931	1179.	16.2572	53.5811
1040.	16.2629	53.6056	1110.	16.265	53.5928	1180.	16.2572	53.5811
1041.	16.2633	53.6055	1111.	16.2647	53.5926	1181.	16.2572	53.5809
1042.	16.2638	53.6054	1112.	16.265	53.5922	1182.	16.2578	53.581
1043.	16.2642	53.6053	1113.	16.2649	53.592	1183.	16.2588	53.5814
1044.	16.2642	53.6053	1114.	16.2649	53.5918	1184.	16.2592	53.5818
1045.	16.2648	53.605	1115.	16.2649	53.5917	1185.	16.2597	53.5821
1046.	16.2648	53.6049	1116.	16.2649	53.5915	1186.	16.2605	53.5825
1047.	16.2646	53.6047	1117.	16.2649	53.5914	1187.	16.2614	53.5825
1048.	16.2643	53.6042	1118.	16.265	53.5911	1188.	16.2621	53.583
1049.	16.2641	53.6039	1119.	16.2651	53.591	1189.	16.2628	53.5825
1050.	16.2639	53.6035	1120.	16.2651	53.5908	1190.	16.2607	53.5815
1051.	16.2641	53.6031	1121.	16.2652	53.5907	1191.	16.258	53.5804
1052.	16.2637	53.6032	1122.	16.2652	53.5906	1192.	16.2574	53.5801
1053.	16.2633	53.6021	1123.	16.2651	53.5903	1193.	16.2569	53.5799
1054.	16.2635	53.602	1124.	16.2651	53.5902	1194.	16.2557	53.5791
1055.	16.2634	53.6014	1125.	16.2651	53.59	1195.	16.2551	53.5786
1056.	16.2635	53.601	1126.	16.2651	53.5898	1196.	16.2545	53.578
1057.	16.2622	53.6008	1127.	16.2651	53.5897	1197.	16.2525	53.5763
1058.	16.262	53.6007	1128.	16.2651	53.5896	1198.	16.251	53.575
1059.	16.2623	53.6002	1129.	16.2652	53.5893	1199.	16.2504	53.574
1060.	16.2626	53.6003	1130.	16.2652	53.5891	1200.	16.2503	53.5737
1061.	16.2629	53.6001	1131.	16.2652	53.5889	1201.	16.2502	53.5735
1062.	16.2633	53.5999	1132.	16.2652	53.5888	1202.	16.2497	53.5721
1063.	16.2638	53.5996	1133.	16.2651	53.5887	1203.	16.249	53.5704
1064.	16.2639	53.5995	1134.	16.2649	53.5886	1204.	16.2491	53.5703
1065.	16.264	53.5994	1135.	16.2648	53.5885	1205.	16.249	53.5699
1066.	16.264	53.5992	1136.	16.2644	53.5884	1206.	16.2485	53.5691
1067.	16.264	53.5991	1137.	16.264	53.5884	1207.	16.2484	53.5687
1068.	16.2643	53.5989	1138.	16.2635	53.5883	1208.	16.2482	53.5683
1069.	16.2645	53.5988	1139.	16.2631	53.5883	1209.	16.2476	53.5677
1070.	16.2646	53.5986	1140.	16.2631	53.5881	1210.	16.2477	53.567
1071.	16.2646	53.5986	1141.	16.2631	53.588	1211.	16.2476	53.5666
1072.	16.2646	53.5984	1142.	16.2632	53.5879	1212.	16.2475	53.5658
1073.	16.2647	53.5983	1143.	16.2635	53.5878	1213.	16.2473	53.5653
1074.	16.2646	53.5981	1144.	16.2636	53.5876	1214.	16.2471	53.5653
1075.	16.2645	53.598	1145.	16.2638	53.5874	1215.	16.247	53.5648
1076.	16.2643	53.5978	1146.	16.2636	53.587	1216.	16.2469	53.5645
1077.	16.2642	53.5977	1147.	16.2634	53.5868	1217.	16.2464	53.5641
1078.	16.2639	53.5975	1148.	16.2633	53.5867	1218.	16.2464	53.5638
1079.	16.2637	53.5974	1149.	16.2631	53.5865	1219.	16.2466	53.5636
1080.	16.2635	53.5973	1150.	16.2631	53.5863	1220.	16.2474	53.5631
1081.	16.2632	53.5973	1151.	16.263	53.5862	1221.	16.2475	53.563
1082.	16.2629	53.5972	1152.	16.2629	53.5861	1222.	16.2469	53.563
1083.	16.2625	53.5971	1153.	16.2629	53.586	1223.	16.2461	53.563
1084.	16.2624	53.597	1154.	16.2627	53.5858	1224.	16.245	53.5629
1085.	16.2619	53.5966	1155.	16.2626	53.5857	1225.	16.2447	53.5628
1086.	16.2619	53.5966	1156.	16.2623	53.5854	1226.	16.2449	53.5627
1087.	16.2619	53.5965	1157.	16.2621	53.5853	1227.	16.2451	53.5624
1088.	16.2618	53.5964	1158.	16.2619	53.585	1228.	16.2452	53.5624
1089.	16.2617	53.5963	1159.	16.2616	53.5848	1229.	16.2451	53.5624
1090.	16.2617	53.5962	1160.	16.2615	53.5847	1230.	16.2451	53.5624
1091.	16.2616	53.5961	1161.	16.2614	53.5843	1231.	16.2452	53.5624
1092.	16.2616	53.596	1162.	16.2615	53.584	1232.	16.2453	53.5622
1093.	16.2617	53.5958	1163.	16.2615	53.5839	1233.	16.2453	53.562
1094.	16.2619	53.5956	1164.	16.2615	53.5837	1234.	16.2454	53.562
1095.	16.262	53.5955	1165.	16.2613	53.5833	1235.	16.2459	53.5616
1096.	16.2621	53.5954	1166.	16.2611	53.5831	1236.	16.2464	53.5612
1097.	16.2623	53.5953	1167.	16.2609	53.5831	1237.	16.2468	53.5609
1098.	16.2629	53.5951	1168.	16.2602	53.5828	1238.	16.2472	53.5608
1099.	16.2632	53.5949	1169.	16.2599	53.5827	1239.	16.2503	53.5602
1100.	16.2636	53.5947	1170.	16.2599	53.5827	1240.	16.251	53.5601
1101.	16.2639	53.5945	1171.	16.2596	53.5825	1241.	16.2518	53.5596
1102.	16.2641	53.5943	1172.	16.2592	53.5822	1242.	16.2525	53.5592
1103.	16.2643	53.5941	1173.	16.259	53.5821	1243.	16.2531	53.5588
1104.	16.2645	53.594	1174.	16.2587	53.5819	1244.	16.2534	53.5587
1105.	16.2647	53.5938	1175.	16.2586	53.5817	1245.	16.2534	53.5585
1106.	16.2647	53.5936	1176.	16.2582	53.5814	1246.	16.2539	53.558
1107.	16.2649	53.5934	1177.	16.2578	53.5812	1247.	16.2562	53.5567
1108.	16.265	53.5933	1178.	16.2572	53.5811	1248.	16.2566	53.5561

Lp.	długość geograficzna	szerokość geograficzna	Lp.	długość geograficzna	szerokość geograficzna	Lp.	długość geograficzna	szerokość geograficzna
1249.	16.2566	53.5561	1319.	16.2426	53.5388	1389.	16.2125	53.5242
1250.	16.2566	53.556	1320.	16.2422	53.5387	1390.	16.2118	53.5237
1251.	16.2564	53.5559	1321.	16.2416	53.5386	1391.	16.2116	53.5236
1252.	16.2562	53.5557	1322.	16.241	53.5384	1392.	16.2113	53.5233
1253.	16.2563	53.5557	1323.	16.2407	53.5384	1393.	16.2102	53.5228
1254.	16.2566	53.5556	1324.	16.24	53.5382	1394.	16.2094	53.5223
1255.	16.2568	53.5553	1325.	16.2393	53.538	1395.	16.2091	53.5221
1256.	16.257	53.555	1326.	16.2392	53.538	1396.	16.2089	53.522
1257.	16.257	53.555	1327.	16.2388	53.5379	1397.	16.2085	53.5217
1258.	16.2571	53.5548	1328.	16.2385	53.5378	1398.	16.2082	53.5215
1259.	16.2571	53.5545	1329.	16.2384	53.5378	1399.	16.2077	53.5212
1260.	16.2571	53.5545	1330.	16.2382	53.5378	1400.	16.207	53.5208
1261.	16.2571	53.5544	1331.	16.2382	53.5378	1401.	16.2062	53.5204
1262.	16.2571	53.5539	1332.	16.238	53.5377	1402.	16.2061	53.5204
1263.	16.257	53.5538	1333.	16.2379	53.5377	1403.	16.2051	53.5201
1264.	16.2569	53.5537	1334.	16.2378	53.5377	1404.	16.204	53.5197
1265.	16.257	53.5531	1335.	16.2375	53.5376	1405.	16.2027	53.5193
1266.	16.2571	53.5529	1336.	16.237	53.5375	1406.	16.2014	53.5191
1267.	16.2572	53.5521	1337.	16.2368	53.5374	1407.	16.2	53.5189
1268.	16.2573	53.552	1338.	16.2364	53.5373	1408.	16.1988	53.5188
1269.	16.2574	53.5517	1339.	16.236	53.5372	1409.	16.1982	53.5187
1270.	16.2575	53.5515	1340.	16.2359	53.5372	1410.	16.1971	53.5187
1271.	16.2576	53.551	1341.	16.2355	53.5371	1411.	16.1971	53.5187
1272.	16.2576	53.5508	1342.	16.2341	53.5367	1412.	16.197	53.5187
1273.	16.2576	53.5506	1343.	16.2337	53.5366	1413.	16.1962	53.5186
1274.	16.2576	53.5501	1344.	16.233	53.5365	1414.	16.1954	53.5186
1275.	16.2575	53.55	1345.	16.233	53.5365	1415.	16.1946	53.5187
1276.	16.2573	53.5492	1346.	16.232	53.5362	1416.	16.1943	53.5188
1277.	16.2573	53.5491	1347.	16.2317	53.5363	1417.	16.1943	53.5189
1278.	16.257	53.5489	1348.	16.2314	53.5362	1418.	16.1933	53.519
1279.	16.2569	53.5488	1349.	16.2314	53.5361	1419.	16.1928	53.519
1280.	16.2565	53.5485	1350.	16.2312	53.5358	1420.	16.1924	53.519
1281.	16.2556	53.5478	1351.	16.2312	53.5357	1421.	16.1922	53.519
1282.	16.2554	53.5477	1352.	16.2306	53.5354	1422.	16.1915	53.5191
1283.	16.2546	53.5472	1353.	16.2302	53.5352	1423.	16.1912	53.5192
1284.	16.2549	53.5467	1354.	16.2298	53.535	1424.	16.1911	53.5192
1285.	16.2551	53.5457	1355.	16.2295	53.5348	1425.	16.191	53.5192
1286.	16.2552	53.5446	1356.	16.2292	53.5346	1426.	16.1909	53.5192
1287.	16.2552	53.5431	1357.	16.2291	53.5346	1427.	16.19	53.5193
1288.	16.2546	53.5431	1358.	16.2288	53.5344	1428.	16.1892	53.5194
1289.	16.2547	53.5429	1359.	16.2287	53.5344	1429.	16.1887	53.5195
1290.	16.2545	53.5429	1360.	16.2286	53.5343	1430.	16.1887	53.5195
1291.	16.2548	53.5425	1361.	16.2282	53.5341	1431.	16.1881	53.5196
1292.	16.2548	53.5425	1362.	16.2278	53.5339	1432.	16.188	53.5196
1293.	16.255	53.5415	1363.	16.2274	53.5336	1433.	16.1876	53.5197
1294.	16.2548	53.5415	1364.	16.2274	53.5336	1434.	16.1872	53.5197
1295.	16.2546	53.5414	1365.	16.2273	53.5336	1435.	16.1865	53.5198
1296.	16.2538	53.5413	1366.	16.2273	53.5335	1436.	16.1856	53.5199
1297.	16.2525	53.5409	1367.	16.2272	53.5334	1437.	16.1855	53.52
1298.	16.2516	53.5407	1368.	16.2268	53.5332	1438.	16.1854	53.52
1299.	16.2509	53.5406	1369.	16.2252	53.5322	1439.	16.1853	53.52
1300.	16.2503	53.5405	1370.	16.225	53.5321	1440.	16.1851	53.52
1301.	16.2503	53.5405	1371.	16.2238	53.5313	1441.	16.185	53.52
1302.	16.2485	53.5401	1372.	16.2237	53.5312	1442.	16.1847	53.52
1303.	16.2479	53.5403	1373.	16.2228	53.5309	1443.	16.1841	53.5201
1304.	16.2459	53.5395	1374.	16.2224	53.5305	1444.	16.1837	53.5202
1305.	16.2456	53.5396	1375.	16.2218	53.5302	1445.	16.183	53.5203
1306.	16.2455	53.5396	1376.	16.2215	53.5301	1446.	16.1817	53.5205
1307.	16.2454	53.5396	1377.	16.2203	53.5292	1447.	16.1815	53.5205
1308.	16.2448	53.5395	1378.	16.2203	53.5291	1448.	16.1807	53.5206
1309.	16.2447	53.5395	1379.	16.2202	53.529	1449.	16.1806	53.5206
1310.	16.2446	53.5395	1380.	16.2198	53.5288	1450.	16.1795	53.5208
1311.	16.2445	53.5395	1381.	16.2182	53.5277	1451.	16.1794	53.5208
1312.	16.2445	53.5395	1382.	16.2177	53.5274	1452.	16.1787	53.5209
1313.	16.2444	53.5395	1383.	16.2174	53.5273	1453.	16.178	53.521
1314.	16.2444	53.5393	1384.	16.2166	53.5268	1454.	16.1776	53.5211
1315.	16.2441	53.5392	1385.	16.2158	53.5263	1455.	16.1767	53.5212
1316.	16.2436	53.5391	1386.	16.2151	53.5259	1456.	16.1763	53.5212
1317.	16.2431	53.539	1387.	16.2142	53.5253	1457.	16.1762	53.5212
1318.	16.2429	53.5389	1388.	16.2134	53.5248	1458.	16.1761	53.5213

Lp.	długość geograficzna	szerokość geograficzna	Lp.	długość geograficzna	szerokość geograficzna	Lp.	długość geograficzna	szerokość geograficzna
1459.	16.1753	53.5214	1529.	16.1368	53.5258	1599.	16.0776	53.5279
1460.	16.1742	53.5215	1530.	16.1352	53.5259	1600.	16.0748	53.5269
1461.	16.173	53.5217	1531.	16.1336	53.5261	1601.	16.0742	53.5267
1462.	16.1728	53.5217	1532.	16.1317	53.5263	1602.	16.0739	53.5265
1463.	16.1719	53.5218	1533.	16.1317	53.5263	1603.	16.0723	53.5259
1464.	16.171	53.5219	1534.	16.1307	53.5265	1604.	16.0722	53.5259
1465.	16.1711	53.5218	1535.	16.1303	53.5265	1605.	16.0717	53.5257
1466.	16.1704	53.5219	1536.	16.1292	53.5266	1606.	16.0707	53.5255
1467.	16.1697	53.5219	1537.	16.1281	53.5267	1607.	16.0705	53.5254
1468.	16.169	53.522	1538.	16.1268	53.5267	1608.	16.0704	53.5254
1469.	16.1685	53.522	1539.	16.1265	53.5267	1609.	16.0695	53.5251
1470.	16.1676	53.5222	1540.	16.1251	53.5267	1610.	16.0683	53.5244
1471.	16.1664	53.5224	1541.	16.1241	53.5267	1611.	16.0681	53.5243
1472.	16.1662	53.5224	1542.	16.1231	53.5268	1612.	16.068	53.5242
1473.	16.1649	53.5225	1543.	16.1227	53.5268	1613.	16.0674	53.5238
1474.	16.1643	53.5226	1544.	16.1218	53.5268	1614.	16.0671	53.5237
1475.	16.1636	53.5226	1545.	16.1204	53.5269	1615.	16.067	53.5236
1476.	16.1633	53.5227	1546.	16.1196	53.5269	1616.	16.0669	53.5236
1477.	16.1626	53.5227	1547.	16.1192	53.5269	1617.	16.0667	53.5235
1478.	16.1625	53.5229	1548.	16.1188	53.527	1618.	16.0669	53.5233
1479.	16.1624	53.5229	1549.	16.1179	53.527	1619.	16.067	53.5233
1480.	16.1615	53.523	1550.	16.1153	53.5271	1620.	16.0671	53.5232
1481.	16.1614	53.523	1551.	16.1142	53.5271	1621.	16.0673	53.5231
1482.	16.161	53.523	1552.	16.1136	53.5272	1622.	16.0676	53.523
1483.	16.1604	53.5231	1553.	16.1126	53.5272	1623.	16.0681	53.5228
1484.	16.1601	53.5231	1554.	16.112	53.5272	1624.	16.0686	53.5225
1485.	16.1599	53.5231	1555.	16.1118	53.5272	1625.	16.0692	53.5222
1486.	16.1595	53.5231	1556.	16.1115	53.5273	1626.	16.0692	53.5221
1487.	16.1594	53.5231	1557.	16.1111	53.5273	1627.	16.0697	53.5219
1488.	16.1592	53.5232	1558.	16.1109	53.5273	1628.	16.0699	53.5218
1489.	16.1589	53.5232	1559.	16.1109	53.5274	1629.	16.0705	53.5214
1490.	16.1588	53.5232	1560.	16.1088	53.5274	1630.	16.0708	53.5212
1491.	16.1582	53.5233	1561.	16.1078	53.5274	1631.	16.0709	53.5212
1492.	16.1581	53.5233	1562.	16.1078	53.5273	1632.	16.071	53.5211
1493.	16.1576	53.5233	1563.	16.1073	53.5273	1633.	16.0711	53.5209
1494.	16.1574	53.5233	1564.	16.107	53.5274	1634.	16.0714	53.5207
1495.	16.1571	53.5234	1565.	16.1069	53.5274	1635.	16.0717	53.5204
1496.	16.1567	53.5234	1566.	16.1056	53.5275	1636.	16.0725	53.5199
1497.	16.1563	53.5235	1567.	16.1019	53.5276	1637.	16.0737	53.5189
1498.	16.156	53.5235	1568.	16.1009	53.5276	1638.	16.0743	53.5183
1499.	16.1557	53.5236	1569.	16.1008	53.5276	1639.	16.0749	53.5177
1500.	16.1538	53.5238	1570.	16.1	53.5277	1640.	16.0753	53.5172
1501.	16.1536	53.5237	1571.	16.0981	53.5277	1641.	16.0759	53.5167
1502.	16.153	53.5238	1572.	16.0968	53.5278	1642.	16.0764	53.5162
1503.	16.1529	53.5239	1573.	16.0968	53.5278	1643.	16.0767	53.516
1504.	16.152	53.524	1574.	16.095	53.5278	1644.	16.0774	53.5156
1505.	16.1511	53.5241	1575.	16.0949	53.5277	1645.	16.0782	53.5151
1506.	16.1509	53.5241	1576.	16.0929	53.5278	1646.	16.0785	53.515
1507.	16.15	53.5242	1577.	16.092	53.5279	1647.	16.0789	53.5149
1508.	16.1491	53.5243	1578.	16.0913	53.5279	1648.	16.079	53.5148
1509.	16.1488	53.5244	1579.	16.0905	53.5279	1649.	16.0802	53.5145
1510.	16.1489	53.5244	1580.	16.0892	53.528	1650.	16.0805	53.5143
1511.	16.1482	53.5244	1581.	16.0881	53.528	1651.	16.081	53.5138
1512.	16.1459	53.5247	1582.	16.0867	53.5281	1652.	16.0818	53.5132
1513.	16.1451	53.5249	1583.	16.0866	53.5281	1653.	16.0821	53.5129
1514.	16.1447	53.525	1584.	16.0857	53.5281	1654.	16.0829	53.5122
1515.	16.1438	53.525	1585.	16.0841	53.5281	1655.	16.0834	53.5117
1516.	16.1434	53.525	1586.	16.0833	53.5282	1656.	16.0843	53.5109
1517.	16.1433	53.5251	1587.	16.0834	53.5283	1657.	16.0844	53.51
1518.	16.1432	53.5251	1588.	16.083	53.5283	1658.	16.0844	53.5097
1519.	16.1427	53.5251	1589.	16.0821	53.5284	1659.	16.0846	53.5095
1520.	16.1422	53.5251	1590.	16.0802	53.5284	1660.	16.0851	53.5088
1521.	16.1421	53.5252	1591.	16.0792	53.5285	1661.	16.0854	53.5087
1522.	16.1417	53.5252	1592.	16.0791	53.5284	1662.	16.086	53.5083
1523.	16.1412	53.5253	1593.	16.079	53.5285	1663.	16.0868	53.5078
1524.	16.1411	53.5253	1594.	16.0787	53.5284	1664.	16.087	53.5076
1525.	16.1397	53.5254	1595.	16.0786	53.5284	1665.	16.0876	53.5066
1526.	16.1397	53.5254	1596.	16.0786	53.5283	1666.	16.0886	53.5047
1527.	16.1395	53.5254	1597.	16.078	53.5281	1667.	16.0886	53.5046
1528.	16.1381	53.5256	1598.	16.0776	53.528	1668.	16.0901	53.5033

Lp.	długość geograficzna	szerokość geograficzna	Lp.	długość geograficzna	szerokość geograficzna	Lp.	długość geograficzna	szerokość geograficzna
1669.	16.0905	53.5028	1739.	16.1206	53.4705	1809.	16.1001	53.4591
1670.	16.0907	53.5026	1740.	16.1204	53.4702	1810.	16.1	53.4591
1671.	16.0909	53.5024	1741.	16.1199	53.4695	1811.	16.1	53.459
1672.	16.0909	53.5023	1742.	16.1192	53.4688	1812.	16.0998	53.4588
1673.	16.0911	53.502	1743.	16.1191	53.4687	1813.	16.0994	53.4585
1674.	16.0912	53.5021	1744.	16.119	53.4687	1814.	16.0994	53.4584
1675.	16.0917	53.5015	1745.	16.1159	53.4666	1815.	16.0993	53.4583
1676.	16.0919	53.5011	1746.	16.1159	53.4665	1816.	16.0993	53.4583
1677.	16.0919	53.501	1747.	16.115	53.4659	1817.	16.0992	53.4583
1678.	16.0921	53.5006	1748.	16.1145	53.4654	1818.	16.0989	53.458
1679.	16.0923	53.5007	1749.	16.114	53.465	1819.	16.0989	53.458
1680.	16.093	53.4995	1750.	16.1134	53.4647	1820.	16.0985	53.4577
1681.	16.0945	53.4999	1751.	16.1126	53.4641	1821.	16.0983	53.4576
1682.	16.0952	53.4999	1752.	16.1125	53.4641	1822.	16.0982	53.4575
1683.	16.0949	53.5003	1753.	16.1123	53.4639	1823.	16.0981	53.4575
1684.	16.0955	53.5004	1754.	16.1118	53.4638	1824.	16.0979	53.4574
1685.	16.0958	53.5004	1755.	16.1115	53.4637	1825.	16.0978	53.4573
1686.	16.0962	53.5002	1756.	16.1111	53.4636	1826.	16.0978	53.4573
1687.	16.0962	53.5	1757.	16.1106	53.4636	1827.	16.0976	53.4572
1688.	16.0959	53.4997	1758.	16.1102	53.4636	1828.	16.0976	53.4572
1689.	16.0966	53.4989	1759.	16.1098	53.4636	1829.	16.0973	53.4571
1690.	16.0989	53.4978	1760.	16.1095	53.4636	1830.	16.0963	53.4568
1691.	16.1008	53.498	1761.	16.1094	53.4637	1831.	16.0959	53.4567
1692.	16.0999	53.4972	1762.	16.1079	53.4638	1832.	16.0956	53.4567
1693.	16.0981	53.4958	1763.	16.1078	53.4637	1833.	16.0952	53.4565
1694.	16.0977	53.4955	1764.	16.106	53.4637	1834.	16.0951	53.4565
1695.	16.098	53.4952	1765.	16.1056	53.4638	1835.	16.0942	53.4563
1696.	16.0986	53.4945	1766.	16.105	53.4639	1836.	16.0932	53.456
1697.	16.099	53.4941	1767.	16.1047	53.464	1837.	16.0924	53.4557
1698.	16.1	53.4935	1768.	16.1045	53.464	1838.	16.0898	53.455
1699.	16.1004	53.4932	1769.	16.1044	53.4639	1839.	16.0883	53.4545
1700.	16.1019	53.4924	1770.	16.1041	53.4639	1840.	16.087	53.4541
1701.	16.1021	53.4923	1771.	16.104	53.4638	1841.	16.087	53.4541
1702.	16.1028	53.4919	1772.	16.1039	53.4638	1842.	16.0868	53.4541
1703.	16.103	53.4918	1773.	16.1038	53.4638	1843.	16.0864	53.454
1704.	16.1031	53.4917	1774.	16.1037	53.4638	1844.	16.0865	53.4539
1705.	16.104	53.4909	1775.	16.1035	53.4636	1845.	16.086	53.4538
1706.	16.1072	53.49	1776.	16.1033	53.4633	1846.	16.0857	53.4537
1707.	16.1108	53.4871	1777.	16.1032	53.4633	1847.	16.0853	53.4534
1708.	16.1155	53.4893	1778.	16.1031	53.4632	1848.	16.0843	53.4527
1709.	16.1199	53.4914	1779.	16.1029	53.4629	1849.	16.0842	53.4526
1710.	16.123	53.489	1780.	16.1026	53.4627	1850.	16.0841	53.4525
1711.	16.1258	53.4869	1781.	16.1025	53.4626	1851.	16.0838	53.4523
1712.	16.1279	53.4878	1782.	16.1024	53.4624	1852.	16.0827	53.4515
1713.	16.1269	53.486	1783.	16.1024	53.4624	1853.	16.0819	53.4508
1714.	16.1318	53.4823	1784.	16.1022	53.4623	1854.	16.0814	53.4504
1715.	16.1273	53.4802	1785.	16.1021	53.4621	1855.	16.0807	53.4499
1716.	16.125	53.4791	1786.	16.1016	53.462	1856.	16.0805	53.4498
1717.	16.1253	53.479	1787.	16.1018	53.4618	1857.	16.0799	53.4493
1718.	16.1253	53.4771	1788.	16.1018	53.4617	1858.	16.0797	53.4492
1719.	16.1253	53.4769	1789.	16.1017	53.4616	1859.	16.0794	53.4492
1720.	16.1253	53.4765	1790.	16.1016	53.4614	1860.	16.0795	53.4489
1721.	16.1254	53.4764	1791.	16.1014	53.4613	1861.	16.0793	53.4489
1722.	16.1254	53.4757	1792.	16.1013	53.4612	1862.	16.0778	53.4478
1723.	16.1254	53.475	1793.	16.1012	53.4612	1863.	16.0767	53.4467
1724.	16.1255	53.4746	1794.	16.1012	53.4612	1864.	16.0754	53.4453
1725.	16.1257	53.4741	1795.	16.1012	53.4611	1865.	16.0753	53.4452
1726.	16.126	53.4731	1796.	16.1011	53.4609	1866.	16.0744	53.4443
1727.	16.1259	53.4728	1797.	16.1011	53.4607	1867.	16.074	53.4439
1728.	16.1257	53.4727	1798.	16.1011	53.4606	1868.	16.0739	53.4437
1729.	16.1254	53.4726	1799.	16.101	53.4605	1869.	16.0735	53.4432
1730.	16.1251	53.4726	1800.	16.101	53.4604	1870.	16.0731	53.4428
1731.	16.1221	53.472	1801.	16.1009	53.4603	1871.	16.0729	53.4427
1732.	16.122	53.472	1802.	16.1009	53.4602	1872.	16.073	53.4426
1733.	16.1212	53.4716	1803.	16.1008	53.46	1873.	16.0731	53.4422
1734.	16.1211	53.4715	1804.	16.1007	53.4599	1874.	16.0731	53.4421
1735.	16.1211	53.4714	1805.	16.1006	53.4597	1875.	16.0733	53.4416
1736.	16.121	53.4713	1806.	16.1003	53.4594	1876.	16.0734	53.4414
1737.	16.1209	53.4712	1807.	16.1002	53.4593	1877.	16.0734	53.4412
1738.	16.1208	53.4709	1808.	16.1001	53.4592	1878.	16.0735	53.4409

Lp.	długość geograficzna	szerokość geograficzna	Lp.	długość geograficzna	szerokość geograficzna	Lp.	długość geograficzna	szerokość geograficzna
1879.	16.0736	53.4407	1949.	16.0275	53.4157	2019.	15.9647	53.4068
1880.	16.0736	53.4405	1950.	16.0266	53.4153	2020.	15.9646	53.4067
1881.	16.0737	53.4402	1951.	16.0261	53.4151	2021.	15.9638	53.4069
1882.	16.0737	53.4401	1952.	16.0252	53.4146	2022.	15.9623	53.4072
1883.	16.0737	53.4398	1953.	16.0245	53.4144	2023.	15.9601	53.4077
1884.	16.0737	53.4394	1954.	16.0231	53.4138	2024.	15.9588	53.408
1885.	16.0737	53.4392	1955.	16.0224	53.4134	2025.	15.9575	53.4082
1886.	16.0737	53.4388	1956.	16.022	53.4133	2026.	15.9565	53.4087
1887.	16.0736	53.4387	1957.	16.0214	53.4131	2027.	15.9544	53.4097
1888.	16.0736	53.4386	1958.	16.0213	53.413	2028.	15.9529	53.4106
1889.	16.0736	53.4384	1959.	16.0207	53.4129	2029.	15.9514	53.4116
1890.	16.0736	53.4382	1960.	16.0199	53.4126	2030.	15.9505	53.412
1891.	16.0735	53.4381	1961.	16.0192	53.4125	2031.	15.9486	53.4126
1892.	16.0732	53.438	1962.	16.0178	53.4122	2032.	15.9476	53.413
1893.	16.0731	53.438	1963.	16.0171	53.4121	2033.	15.9457	53.4138
1894.	16.073	53.438	1964.	16.0168	53.412	2034.	15.9454	53.4139
1895.	16.0726	53.4379	1965.	16.0153	53.4118	2035.	15.944	53.4143
1896.	16.0725	53.4379	1966.	16.0133	53.4113	2036.	15.9425	53.4147
1897.	16.0723	53.4378	1967.	16.0102	53.4107	2037.	15.9424	53.4147
1898.	16.072	53.4377	1968.	16.0069	53.4101	2038.	15.9422	53.4148
1899.	16.0714	53.4377	1969.	16.0044	53.4096	2039.	15.9416	53.4152
1900.	16.0706	53.4375	1970.	16.0024	53.4092	2040.	15.9404	53.4155
1901.	16.0704	53.4375	1971.	16.0017	53.4091	2041.	15.9399	53.4157
1902.	16.0701	53.4374	1972.	15.9995	53.4087	2042.	15.9397	53.4158
1903.	16.0695	53.4373	1973.	15.9977	53.4083	2043.	15.9389	53.4164
1904.	16.0691	53.4372	1974.	15.9957	53.4079	2044.	15.9372	53.4175
1905.	16.069	53.4372	1975.	15.9914	53.407	2045.	15.9369	53.4177
1906.	16.0686	53.437	1976.	15.9873	53.4061	2046.	15.9358	53.4183
1907.	16.0682	53.4367	1977.	15.9869	53.4061	2047.	15.9356	53.4184
1908.	16.068	53.4365	1978.	15.9862	53.4059	2048.	15.9349	53.4186
1909.	16.0678	53.4361	1979.	15.9847	53.4055	2049.	15.9325	53.4195
1910.	16.0675	53.4358	1980.	15.9845	53.4054	2050.	15.9321	53.4199
1911.	16.0673	53.4356	1981.	15.9845	53.4056	2051.	15.9305	53.4215
1912.	16.0671	53.4353	1982.	15.9842	53.4054	2052.	15.9295	53.4219
1913.	16.0664	53.4345	1983.	15.9836	53.4053	2053.	15.9295	53.4222
1914.	16.0661	53.4341	1984.	15.9819	53.4049	2054.	15.9297	53.4226
1915.	16.0659	53.4339	1985.	15.9813	53.4048	2055.	15.9299	53.4229
1916.	16.0656	53.4336	1986.	15.9805	53.4047	2056.	15.9306	53.4235
1917.	16.0655	53.4334	1987.	15.9795	53.4045	2057.	15.931	53.4241
1918.	16.0651	53.4329	1988.	15.9795	53.4045	2058.	15.9311	53.4243
1919.	16.065	53.4328	1989.	15.978	53.4042	2059.	15.9312	53.4245
1920.	16.0643	53.4323	1990.	15.9769	53.4039	2060.	15.9311	53.4247
1921.	16.0636	53.4321	1991.	15.9762	53.4038	2061.	15.9308	53.4256
1922.	16.0615	53.4312	1992.	15.9744	53.4036	2062.	15.9303	53.4266
1923.	16.0597	53.4305	1993.	15.9738	53.4034	2063.	15.9303	53.4269
1924.	16.054	53.4276	1994.	15.9737	53.4033	2064.	15.9303	53.4272
1925.	16.0483	53.4244	1995.	15.9736	53.4033	2065.	15.9304	53.4275
1926.	16.0459	53.4231	1996.	15.9735	53.4033	2066.	15.9304	53.4277
1927.	16.0457	53.423	1997.	15.9735	53.4033	2067.	15.9302	53.4281
1928.	16.0455	53.4229	1998.	15.973	53.4036	2068.	15.9302	53.4284
1929.	16.0453	53.4228	1999.	15.9721	53.404	2069.	15.9304	53.4285
1930.	16.0451	53.4227	2000.	15.9717	53.4042	2070.	15.9307	53.4287
1931.	16.0446	53.4224	2001.	15.9714	53.4044	2071.	15.9308	53.429
1932.	16.0433	53.4218	2002.	15.9711	53.4045	2072.	15.9308	53.4291
1933.	16.0413	53.4208	2003.	15.971	53.4046	2073.	15.9308	53.4292
1934.	16.0388	53.4196	2004.	15.9708	53.4046	2074.	15.9302	53.4301
1935.	16.0381	53.4193	2005.	15.9703	53.4048	2075.	15.9312	53.4302
1936.	16.0378	53.4191	2006.	15.9698	53.405	2076.	15.932	53.4309
1937.	16.0362	53.4183	2007.	15.9691	53.4052	2077.	15.9326	53.4311
1938.	16.0357	53.4181	2008.	15.969	53.4053	2078.	15.9328	53.4312
1939.	16.035	53.4178	2009.	15.9689	53.4053	2079.	15.9335	53.4315
1940.	16.0346	53.4177	2010.	15.9683	53.4057	2080.	15.9342	53.4319
1941.	16.0337	53.4175	2011.	15.9681	53.4058	2081.	15.9338	53.4321
1942.	16.0327	53.4173	2012.	15.9678	53.406	2082.	15.9309	53.4333
1943.	16.0319	53.4172	2013.	15.9675	53.4061	2083.	15.9303	53.4337
1944.	16.0314	53.4171	2014.	15.9671	53.4062	2084.	15.9296	53.4343
1945.	16.0306	53.4169	2015.	15.9663	53.4064	2085.	15.9278	53.4355
1946.	16.03	53.4167	2016.	15.9662	53.4064	2086.	15.9267	53.4357
1947.	16.0295	53.4166	2017.	15.9658	53.4065	2087.	15.9266	53.4363
1948.	16.029	53.4164	2018.	15.9655	53.4066	2088.	15.9266	53.4364

Lp.	długość geograficzna	szerokość geograficzna	Lp.	długość geograficzna	szerokość geograficzna	Lp.	długość geograficzna	szerokość geograficzna
2089.	15.9266	53.4365	2159.	15.914	53.4335	2229.	15.8839	53.4499
2090.	15.9267	53.4368	2160.	15.9136	53.4336	2230.	15.8834	53.4501
2091.	15.9267	53.4368	2161.	15.9133	53.4335	2231.	15.8832	53.4502
2092.	15.9267	53.4368	2162.	15.9132	53.4334	2232.	15.8827	53.4503
2093.	15.9266	53.4368	2163.	15.913	53.4333	2233.	15.882	53.4503
2094.	15.9265	53.4367	2164.	15.9128	53.4332	2234.	15.8807	53.4504
2095.	15.9258	53.4369	2165.	15.9127	53.433	2235.	15.8807	53.4504
2096.	15.9253	53.437	2166.	15.9125	53.4329	2236.	15.8806	53.4504
2097.	15.9252	53.437	2167.	15.9125	53.4327	2237.	15.8796	53.4509
2098.	15.925	53.437	2168.	15.9126	53.4325	2238.	15.8794	53.451
2099.	15.9246	53.4368	2169.	15.9127	53.4322	2239.	15.8792	53.4512
2100.	15.9243	53.4365	2170.	15.9126	53.4321	2240.	15.8791	53.4514
2101.	15.9241	53.4364	2171.	15.9125	53.4321	2241.	15.8788	53.4518
2102.	15.9239	53.4361	2172.	15.9123	53.4321	2242.	15.8785	53.4522
2103.	15.9239	53.4358	2173.	15.9121	53.4321	2243.	15.8784	53.4526
2104.	15.9237	53.4356	2174.	15.9121	53.4322	2244.	15.8783	53.4536
2105.	15.9235	53.4354	2175.	15.9121	53.4323	2245.	15.8782	53.4538
2106.	15.9232	53.4353	2176.	15.9121	53.4324	2246.	15.8776	53.4543
2107.	15.9227	53.4352	2177.	15.912	53.4325	2247.	15.8765	53.4549
2108.	15.9224	53.4351	2178.	15.9117	53.4326	2248.	15.8762	53.455
2109.	15.9222	53.435	2179.	15.9116	53.4327	2249.	15.8755	53.4553
2110.	15.9219	53.435	2180.	15.9114	53.4329	2250.	15.8745	53.4557
2111.	15.9221	53.4352	2181.	15.911	53.4331	2251.	15.8742	53.4559
2112.	15.9227	53.4353	2182.	15.9106	53.4331	2252.	15.8738	53.4563
2113.	15.9232	53.4354	2183.	15.9102	53.4331	2253.	15.8737	53.4564
2114.	15.9234	53.4356	2184.	15.9099	53.433	2254.	15.8745	53.4569
2115.	15.9234	53.4356	2185.	15.9096	53.4329	2255.	15.8737	53.4575
2116.	15.9231	53.4355	2186.	15.9096	53.4329	2256.	15.8737	53.4576
2117.	15.9226	53.4354	2187.	15.9094	53.4331	2257.	15.8732	53.4579
2118.	15.9221	53.4353	2188.	15.9092	53.4332	2258.	15.8731	53.458
2119.	15.9214	53.435	2189.	15.9084	53.4329	2259.	15.8711	53.4579
2120.	15.9214	53.4343	2190.	15.9069	53.4325	2260.	15.8708	53.458
2121.	15.9214	53.434	2191.	15.9053	53.432	2261.	15.8703	53.458
2122.	15.9213	53.4338	2192.	15.9033	53.4313	2262.	15.8695	53.4583
2123.	15.9213	53.4338	2193.	15.9033	53.4316	2263.	15.8692	53.4586
2124.	15.9208	53.4337	2194.	15.9033	53.4321	2264.	15.869	53.459
2125.	15.9201	53.4336	2195.	15.9033	53.4324	2265.	15.8685	53.4595
2126.	15.92	53.4334	2196.	15.903	53.4327	2266.	15.8681	53.4597
2127.	15.92	53.4333	2197.	15.9023	53.4333	2267.	15.8678	53.4598
2128.	15.9201	53.433	2198.	15.8994	53.4348	2268.	15.8669	53.4599
2129.	15.9201	53.4328	2199.	15.8994	53.4349	2269.	15.8664	53.4601
2130.	15.9197	53.4328	2200.	15.8987	53.4352	2270.	15.8655	53.4606
2131.	15.9196	53.4326	2201.	15.8984	53.4354	2271.	15.8649	53.4608
2132.	15.9196	53.4325	2202.	15.8981	53.4362	2272.	15.8644	53.461
2133.	15.9197	53.4324	2203.	15.8978	53.4366	2273.	15.8639	53.4611
2134.	15.9199	53.4323	2204.	15.8975	53.4373	2274.	15.8626	53.4612
2135.	15.9202	53.432	2205.	15.897	53.4377	2275.	15.8615	53.4612
2136.	15.9202	53.4319	2206.	15.8965	53.438	2276.	15.8604	53.4614
2137.	15.9199	53.4317	2207.	15.8961	53.4382	2277.	15.8594	53.4616
2138.	15.9198	53.4317	2208.	15.894	53.4389	2278.	15.8583	53.4621
2139.	15.9191	53.4317	2209.	15.8937	53.4391	2279.	15.8573	53.4626
2140.	15.9188	53.4316	2210.	15.8936	53.4392	2280.	15.8561	53.4632
2141.	15.9185	53.4315	2211.	15.8934	53.4397	2281.	15.8556	53.4634
2142.	15.9177	53.4315	2212.	15.8932	53.4403	2282.	15.8537	53.464
2143.	15.9175	53.4316	2213.	15.8931	53.4405	2283.	15.851	53.4646
2144.	15.9173	53.4317	2214.	15.8926	53.4411	2284.	15.851	53.4646
2145.	15.9171	53.4317	2215.	15.8924	53.4417	2285.	15.8476	53.4656
2146.	15.917	53.4318	2216.	15.8922	53.442	2286.	15.8447	53.4666
2147.	15.9168	53.4318	2217.	15.892	53.4424	2287.	15.8432	53.4671
2148.	15.9167	53.4319	2218.	15.8918	53.4427	2288.	15.8426	53.4673
2149.	15.9165	53.432	2219.	15.891	53.4432	2289.	15.8412	53.4676
2150.	15.9165	53.4323	2220.	15.8905	53.4435	2290.	15.8401	53.4679
2151.	15.9164	53.4324	2221.	15.8899	53.4439	2291.	15.8386	53.4684
2152.	15.9164	53.4325	2222.	15.8882	53.4454	2292.	15.8367	53.469
2153.	15.9166	53.4327	2223.	15.8878	53.4458	2293.	15.836	53.4693
2154.	15.9165	53.4329	2224.	15.8873	53.4468	2294.	15.836	53.4693
2155.	15.9163	53.4331	2225.	15.8855	53.4486	2295.	15.8345	53.4699
2156.	15.9161	53.4332	2226.	15.885	53.449	2296.	15.8338	53.4701
2157.	15.9157	53.4334	2227.	15.8843	53.4496	2297.	15.8329	53.4704
2158.	15.9144	53.4335	2228.	15.8841	53.4498	2298.	15.8312	53.4712

Lp.	długość geograficzna	szerokość geograficzna	Lp.	długość geograficzna	szerokość geograficzna	Lp.	długość geograficzna	szerokość geograficzna
2299.	15.8301	53.4717	2369.	15.7938	53.5077	2439.	15.8001	53.5283
2300.	15.83	53.4718	2370.	15.7928	53.5086	2440.	15.8002	53.5283
2301.	15.8291	53.4721	2371.	15.7926	53.5087	2441.	15.8003	53.5284
2302.	15.8274	53.4728	2372.	15.7918	53.5092	2442.	15.8005	53.5285
2303.	15.8261	53.4734	2373.	15.7904	53.5099	2443.	15.8009	53.5286
2304.	15.8256	53.4736	2374.	15.7894	53.5105	2444.	15.8013	53.5288
2305.	15.8254	53.4737	2375.	15.789	53.5107	2445.	15.8014	53.5288
2306.	15.8252	53.4738	2376.	15.7888	53.5108	2446.	15.8024	53.5293
2307.	15.8247	53.4739	2377.	15.7876	53.5114	2447.	15.8029	53.5295
2308.	15.8241	53.474	2378.	15.7874	53.5116	2448.	15.803	53.5296
2309.	15.8235	53.4741	2379.	15.7872	53.5122	2449.	15.8031	53.5295
2310.	15.8224	53.4741	2380.	15.7871	53.5123	2450.	15.8032	53.5296
2311.	15.8214	53.4741	2381.	15.7868	53.5134	2451.	15.8033	53.5296
2312.	15.82	53.4741	2382.	15.7862	53.5155	2452.	15.8035	53.5297
2313.	15.8196	53.4742	2383.	15.7862	53.5166	2453.	15.8035	53.5297
2314.	15.8192	53.4743	2384.	15.7862	53.5167	2454.	15.8037	53.5298
2315.	15.8188	53.4746	2385.	15.7864	53.5181	2455.	15.804	53.53
2316.	15.8171	53.4757	2386.	15.7865	53.5184	2456.	15.8041	53.53
2317.	15.8161	53.4765	2387.	15.7867	53.5203	2457.	15.8041	53.53
2318.	15.8149	53.4773	2388.	15.7867	53.5204	2458.	15.8042	53.53
2319.	15.8143	53.4778	2389.	15.787	53.5225	2459.	15.8043	53.53
2320.	15.8141	53.4781	2390.	15.7871	53.5226	2460.	15.8043	53.53
2321.	15.8139	53.4783	2391.	15.7874	53.5227	2461.	15.8044	53.5301
2322.	15.8136	53.4791	2392.	15.7881	53.523	2462.	15.8044	53.5301
2323.	15.8132	53.4803	2393.	15.7888	53.5234	2463.	15.8045	53.5301
2324.	15.8131	53.4803	2394.	15.7889	53.5234	2464.	15.8046	53.5301
2325.	15.8131	53.4806	2395.	15.7894	53.5236	2465.	15.8046	53.5301
2326.	15.813	53.4809	2396.	15.79	53.5239	2466.	15.8048	53.5301
2327.	15.813	53.481	2397.	15.7905	53.5241	2467.	15.8049	53.5301
2328.	15.8109	53.483	2398.	15.7908	53.5242	2468.	15.805	53.5301
2329.	15.8104	53.4835	2399.	15.7913	53.5245	2469.	15.8052	53.5301
2330.	15.8098	53.484	2400.	15.7914	53.5245	2470.	15.8052	53.5301
2331.	15.8097	53.4841	2401.	15.7916	53.5246	2471.	15.8052	53.5301
2332.	15.8093	53.4845	2402.	15.792	53.5248	2472.	15.8053	53.5301
2333.	15.8083	53.4854	2403.	15.7921	53.5248	2473.	15.8055	53.5301
2334.	15.8075	53.4862	2404.	15.7922	53.5249	2474.	15.8059	53.5302
2335.	15.807	53.4867	2405.	15.7925	53.525	2475.	15.806	53.5303
2336.	15.8064	53.4872	2406.	15.7926	53.525	2476.	15.8059	53.5306
2337.	15.8064	53.4873	2407.	15.7929	53.5251	2477.	15.8058	53.5307
2338.	15.8051	53.4885	2408.	15.7932	53.5253	2478.	15.8057	53.531
2339.	15.805	53.4886	2409.	15.7933	53.5253	2479.	15.8057	53.531
2340.	15.8043	53.4892	2410.	15.7934	53.5253	2480.	15.8056	53.5314
2341.	15.8029	53.4904	2411.	15.7939	53.5256	2481.	15.8059	53.5316
2342.	15.8005	53.4925	2412.	15.7945	53.5258	2482.	15.8059	53.5316
2343.	15.8004	53.4926	2413.	15.7944	53.5258	2483.	15.8061	53.5318
2344.	15.7995	53.4937	2414.	15.7947	53.5259	2484.	15.8066	53.5323
2345.	15.7991	53.4942	2415.	15.7952	53.5261	2485.	15.8072	53.5328
2346.	15.7985	53.4952	2416.	15.7952	53.5262	2486.	15.8075	53.533
2347.	15.7981	53.4961	2417.	15.7952	53.5262	2487.	15.8077	53.5331
2348.	15.798	53.4963	2418.	15.7953	53.5262	2488.	15.8078	53.5333
2349.	15.7979	53.497	2419.	15.7954	53.5262	2489.	15.8079	53.5333
2350.	15.798	53.4972	2420.	15.7955	53.5263	2490.	15.8078	53.5333
2351.	15.798	53.4974	2421.	15.7959	53.5264	2491.	15.8081	53.5335
2352.	15.7981	53.4975	2422.	15.7959	53.5265	2492.	15.8081	53.5335
2353.	15.7983	53.4979	2423.	15.7961	53.5266	2493.	15.8081	53.5335
2354.	15.7985	53.4982	2424.	15.7963	53.5266	2494.	15.8084	53.5337
2355.	15.7992	53.4995	2425.	15.7964	53.5267	2495.	15.8085	53.5338
2356.	15.7994	53.4998	2426.	15.7969	53.5269	2496.	15.8089	53.5341
2357.	15.7995	53.4998	2427.	15.797	53.5269	2497.	15.809	53.5342
2358.	15.7998	53.5004	2428.	15.7974	53.5271	2498.	15.8091	53.5342
2359.	15.8001	53.5009	2429.	15.7976	53.5272	2499.	15.8093	53.5344
2360.	15.8002	53.5013	2430.	15.7978	53.5273	2500.	15.8093	53.5345
2361.	15.7993	53.5023	2431.	15.7984	53.5276	2501.	15.8094	53.5345
2362.	15.7985	53.5031	2432.	15.7985	53.5276	2502.	15.8095	53.5346
2363.	15.7977	53.5038	2433.	15.7986	53.5276	2503.	15.8096	53.5347
2364.	15.7969	53.5046	2434.	15.7989	53.5278	2504.	15.8097	53.5347
2365.	15.796	53.5055	2435.	15.799	53.5278	2505.	15.8098	53.5348
2366.	15.795	53.5065	2436.	15.7994	53.528	2506.	15.8099	53.5349
2367.	15.7943	53.5072	2437.	15.7996	53.5281	2507.	15.81	53.535
2368.	15.7939	53.5076	2438.	15.7999	53.5282	2508.	15.8101	53.5351

Lp.	długość geograficzna	szerokość geograficzna	Lp.	długość geograficzna	szerokość geograficzna	Lp.	długość geograficzna	szerokość geograficzna
2509.	15.8103	53.5352	2579.	15.8242	53.5551	2649.	15.807	53.5801
2510.	15.8105	53.5354	2580.	15.8234	53.5556	2650.	15.8068	53.5802
2511.	15.8106	53.5355	2581.	15.8228	53.5561	2651.	15.8065	53.5804
2512.	15.8106	53.5355	2582.	15.8227	53.5562	2652.	15.8064	53.5805
2513.	15.8108	53.5356	2583.	15.8217	53.5559	2653.	15.8064	53.581
2514.	15.8109	53.5357	2584.	15.8198	53.5574	2654.	15.8063	53.5813
2515.	15.811	53.5358	2585.	15.8192	53.5579	2655.	15.8062	53.5814
2516.	15.8111	53.5359	2586.	15.8179	53.5589	2656.	15.8061	53.5816
2517.	15.8111	53.5359	2587.	15.8172	53.5594	2657.	15.8055	53.5821
2518.	15.8112	53.5359	2588.	15.8165	53.5599	2658.	15.8054	53.5822
2519.	15.8112	53.536	2589.	15.8161	53.5602	2659.	15.8052	53.5824
2520.	15.8113	53.536	2590.	15.816	53.5603	2660.	15.8045	53.5827
2521.	15.8115	53.5362	2591.	15.8154	53.5608	2661.	15.8039	53.5832
2522.	15.8116	53.5363	2592.	15.8151	53.561	2662.	15.8036	53.5833
2523.	15.8119	53.5366	2593.	15.8136	53.5621	2663.	15.8031	53.5834
2524.	15.8121	53.5367	2594.	15.8126	53.5629	2664.	15.8023	53.5836
2525.	15.8121	53.5367	2595.	15.8129	53.5637	2665.	15.8018	53.5838
2526.	15.8125	53.537	2596.	15.813	53.5638	2666.	15.8014	53.584
2527.	15.8127	53.5369	2597.	15.8133	53.5641	2667.	15.8008	53.5844
2528.	15.8128	53.5368	2598.	15.8133	53.5642	2668.	15.8005	53.5846
2529.	15.813	53.5369	2599.	15.8134	53.5642	2669.	15.8002	53.585
2530.	15.8131	53.5371	2600.	15.8135	53.5644	2670.	15.8002	53.585
2531.	15.8131	53.5374	2601.	15.8155	53.5659	2671.	15.8002	53.5851
2532.	15.8131	53.5376	2602.	15.8162	53.5667	2672.	15.8002	53.5853
2533.	15.8132	53.5379	2603.	15.8165	53.5675	2673.	15.8003	53.5858
2534.	15.8132	53.5382	2604.	15.8164	53.568	2674.	15.8002	53.5859
2535.	15.8132	53.5383	2605.	15.8166	53.5687	2675.	15.8001	53.5865
2536.	15.8133	53.5385	2606.	15.8164	53.5688	2676.	15.8001	53.5869
2537.	15.8134	53.539	2607.	15.8164	53.5692	2677.	15.8001	53.5872
2538.	15.8134	53.5395	2608.	15.8166	53.5695	2678.	15.8001	53.5875
2539.	15.8136	53.5404	2609.	15.8174	53.5708	2679.	15.8	53.5876
2540.	15.8137	53.541	2610.	15.8174	53.5709	2680.	15.7995	53.5879
2541.	15.8137	53.5411	2611.	15.8176	53.5712	2681.	15.799	53.5881
2542.	15.8137	53.5412	2612.	15.8178	53.5714	2682.	15.7983	53.5883
2543.	15.814	53.5417	2613.	15.818	53.5715	2683.	15.7982	53.5884
2544.	15.8142	53.542	2614.	15.818	53.5719	2684.	15.798	53.5884
2545.	15.8144	53.5422	2615.	15.8183	53.5725	2685.	15.7978	53.5885
2546.	15.8145	53.5423	2616.	15.8186	53.573	2686.	15.7978	53.5886
2547.	15.8148	53.5427	2617.	15.8187	53.5732	2687.	15.7974	53.5889
2548.	15.815	53.543	2618.	15.8183	53.5765	2688.	15.797	53.5892
2549.	15.8151	53.5431	2619.	15.8183	53.5766	2689.	15.7966	53.5894
2550.	15.8154	53.5434	2620.	15.8181	53.5766	2690.	15.7974	53.5901
2551.	15.8157	53.5436	2621.	15.8177	53.5768	2691.	15.7974	53.5902
2552.	15.8158	53.5437	2622.	15.8175	53.577	2692.	15.7984	53.591
2553.	15.8159	53.5438	2623.	15.8173	53.5771	2693.	15.7986	53.5912
2554.	15.8162	53.544	2624.	15.8172	53.5771	2694.	15.7993	53.5917
2555.	15.8169	53.5445	2625.	15.8162	53.5774	2695.	15.7998	53.5922
2556.	15.8198	53.5466	2626.	15.816	53.5776	2696.	15.7999	53.5925
2557.	15.82	53.5469	2627.	15.8159	53.5776	2697.	15.8001	53.5928
2558.	15.8201	53.5469	2628.	15.8157	53.5776	2698.	15.8002	53.5929
2559.	15.8203	53.5472	2629.	15.8146	53.5777	2699.	15.8004	53.5931
2560.	15.8211	53.5483	2630.	15.8143	53.5777	2700.	15.8011	53.5934
2561.	15.8221	53.5497	2631.	15.8134	53.5778	2701.	15.8016	53.5936
2562.	15.8222	53.55	2632.	15.8127	53.5778	2702.	15.8022	53.594
2563.	15.8224	53.5502	2633.	15.8124	53.5779	2703.	15.8025	53.5944
2564.	15.8231	53.5515	2634.	15.8124	53.5779	2704.	15.8031	53.5954
2565.	15.8233	53.552	2635.	15.812	53.578	2705.	15.8036	53.5964
2566.	15.8233	53.5521	2636.	15.8117	53.5781	2706.	15.8041	53.5973
2567.	15.8234	53.5522	2637.	15.811	53.5783	2707.	15.8053	53.5993
2568.	15.8235	53.5524	2638.	15.8108	53.5785	2708.	15.8062	53.6009
2569.	15.8236	53.5525	2639.	15.8106	53.5787	2709.	15.8066	53.6013
2570.	15.8237	53.5526	2640.	15.8103	53.5791	2710.	15.8069	53.6018
2571.	15.8245	53.5534	2641.	15.8102	53.5791	2711.	15.8069	53.6018
2572.	15.8248	53.5537	2642.	15.81	53.5792	2712.	15.807	53.6019
2573.	15.8251	53.5539	2643.	15.8095	53.5793	2713.	15.8069	53.6021
2574.	15.8256	53.5547	2644.	15.8089	53.5795	2714.	15.8062	53.6027
2575.	15.8254	53.5548	2645.	15.8084	53.5797	2715.	15.8061	53.6034
2576.	15.825	53.5549	2646.	15.808	53.5798	2716.	15.8061	53.604
2577.	15.8248	53.5549	2647.	15.8077	53.5799	2717.	15.806	53.6043
2578.	15.8244	53.555	2648.	15.8073	53.58	2718.	15.806	53.6044

Lp.	długość geograficzna	szerokość geograficzna	Lp.	długość geograficzna	szerokość geograficzna	Lp.	długość geograficzna	szerokość geograficzna
2719.	15.8061	53.6046	2789.	15.8078	53.6226	2859.	15.8049	53.6469
2720.	15.8061	53.6049	2790.	15.8076	53.6228	2860.	15.8052	53.6472
2721.	15.8059	53.6055	2791.	15.8076	53.6229	2861.	15.8058	53.6476
2722.	15.8058	53.6057	2792.	15.8076	53.623	2862.	15.807	53.6482
2723.	15.805	53.6088	2793.	15.8075	53.6231	2863.	15.8071	53.6482
2724.	15.8049	53.6092	2794.	15.8073	53.6234	2864.	15.8075	53.6483
2725.	15.8047	53.61	2795.	15.8069	53.6239	2865.	15.8083	53.6486
2726.	15.8046	53.6106	2796.	15.8068	53.6239	2866.	15.8088	53.6488
2727.	15.8046	53.611	2797.	15.8065	53.6243	2867.	15.8091	53.6491
2728.	15.8046	53.6111	2798.	15.8063	53.6246	2868.	15.8092	53.6492
2729.	15.8045	53.6112	2799.	15.8061	53.6248	2869.	15.8092	53.6492
2730.	15.8045	53.6117	2800.	15.806	53.6249	2870.	15.8095	53.6498
2731.	15.8045	53.6119	2801.	15.8049	53.6254	2871.	15.8095	53.6498
2732.	15.8047	53.6127	2802.	15.8039	53.6257	2872.	15.8097	53.6502
2733.	15.8047	53.6129	2803.	15.803	53.6261	2873.	15.8098	53.6503
2734.	15.8047	53.6129	2804.	15.8014	53.6269	2874.	15.8099	53.6503
2735.	15.8047	53.6129	2805.	15.8013	53.627	2875.	15.8101	53.6503
2736.	15.8047	53.6129	2806.	15.8011	53.6271	2876.	15.8101	53.6504
2737.	15.8048	53.6131	2807.	15.801	53.6273	2877.	15.81	53.6505
2738.	15.8049	53.6133	2808.	15.8009	53.6274	2878.	15.8092	53.6516
2739.	15.8049	53.6135	2809.	15.8008	53.6277	2879.	15.8091	53.6517
2740.	15.805	53.6137	2810.	15.8007	53.6279	2880.	15.809	53.6519
2741.	15.805	53.6139	2811.	15.8006	53.6282	2881.	15.809	53.652
2742.	15.8051	53.6141	2812.	15.8005	53.6284	2882.	15.8089	53.6522
2743.	15.8051	53.6142	2813.	15.8005	53.629	2883.	15.8089	53.6523
2744.	15.8051	53.6142	2814.	15.8003	53.6295	2884.	15.809	53.6527
2745.	15.8053	53.6144	2815.	15.8	53.6299	2885.	15.8091	53.653
2746.	15.8053	53.6145	2816.	15.7999	53.63	2886.	15.8091	53.6532
2747.	15.8055	53.6146	2817.	15.7994	53.6304	2887.	15.8091	53.6532
2748.	15.8057	53.6148	2818.	15.7992	53.6306	2888.	15.8091	53.6533
2749.	15.8059	53.615	2819.	15.7992	53.6314	2889.	15.8091	53.6535
2750.	15.8061	53.6152	2820.	15.7991	53.6316	2890.	15.8091	53.6535
2751.	15.8065	53.6154	2821.	15.799	53.632	2891.	15.8091	53.6536
2752.	15.8071	53.6157	2822.	15.799	53.6335	2892.	15.8091	53.6536
2753.	15.8077	53.616	2823.	15.799	53.634	2893.	15.8091	53.6537
2754.	15.8081	53.6162	2824.	15.7989	53.6342	2894.	15.8091	53.6539
2755.	15.8083	53.6164	2825.	15.7987	53.6346	2895.	15.8091	53.654
2756.	15.8084	53.6165	2826.	15.7988	53.635	2896.	15.8091	53.6544
2757.	15.8085	53.6166	2827.	15.7995	53.6356	2897.	15.8091	53.6548
2758.	15.8086	53.6167	2828.	15.7998	53.636	2898.	15.8091	53.6549
2759.	15.8087	53.6167	2829.	15.7995	53.6369	2899.	15.809	53.6549
2760.	15.8088	53.6169	2830.	15.7995	53.6379	2900.	15.8089	53.6552
2761.	15.809	53.6172	2831.	15.8003	53.6396	2901.	15.8088	53.6554
2762.	15.8091	53.6173	2832.	15.8004	53.64	2902.	15.809	53.6556
2763.	15.8091	53.6175	2833.	15.8005	53.6404	2903.	15.8092	53.6558
2764.	15.8091	53.6175	2834.	15.8005	53.6407	2904.	15.8097	53.6562
2765.	15.8092	53.6176	2835.	15.8004	53.641	2905.	15.81	53.6566
2766.	15.8093	53.6178	2836.	15.8009	53.6413	2906.	15.8102	53.6568
2767.	15.8094	53.6179	2837.	15.8015	53.6416	2907.	15.8108	53.6573
2768.	15.8094	53.618	2838.	15.8024	53.6419	2908.	15.8118	53.6579
2769.	15.8094	53.6182	2839.	15.8027	53.6419	2909.	15.8127	53.6582
2770.	15.8093	53.6184	2840.	15.8028	53.642	2910.	15.8134	53.6584
2771.	15.8093	53.6184	2841.	15.8029	53.6421	2911.	15.8136	53.6585
2772.	15.8092	53.6187	2842.	15.803	53.6423	2912.	15.8148	53.6589
2773.	15.8092	53.6189	2843.	15.8027	53.6428	2913.	15.8156	53.6593
2774.	15.8092	53.619	2844.	15.8026	53.643	2914.	15.8161	53.6593
2775.	15.8092	53.6192	2845.	15.8026	53.6432	2915.	15.8182	53.6593
2776.	15.8094	53.6197	2846.	15.8028	53.6433	2916.	15.82	53.6594
2777.	15.8094	53.62	2847.	15.8029	53.6435	2917.	15.8204	53.6593
2778.	15.8093	53.6203	2848.	15.8035	53.6438	2918.	15.8222	53.6587
2779.	15.8091	53.6206	2849.	15.8038	53.6443	2919.	15.8223	53.6586
2780.	15.809	53.6209	2850.	15.8039	53.6444	2920.	15.8228	53.6586
2781.	15.8089	53.621	2851.	15.8039	53.6445	2921.	15.8245	53.6584
2782.	15.8088	53.6212	2852.	15.8038	53.6455	2922.	15.8259	53.6584
2783.	15.8088	53.6213	2853.	15.8035	53.646	2923.	15.826	53.6584
2784.	15.8086	53.6217	2854.	15.8036	53.6461	2924.	15.8262	53.6584
2785.	15.8085	53.6219	2855.	15.8037	53.6462	2925.	15.8273	53.6586
2786.	15.8083	53.6222	2856.	15.8038	53.6462	2926.	15.8283	53.6587
2787.	15.8083	53.6222	2857.	15.8046	53.6467	2927.	15.8294	53.6584
2788.	15.808	53.6225	2858.	15.8048	53.6468	2928.	15.8305	53.6582

Lp.	długość geograficzna	szerokość geograficzna	Lp.	długość geograficzna	szerokość geograficzna	Lp.	długość geograficzna	szerokość geograficzna
2929.	15.8306	53.6582	2999.	15.9182	53.6682	3069.	15.938	53.6799
2930.	15.8328	53.6577	3000.	15.9185	53.6683	3070.	15.938	53.6802
2931.	15.8331	53.6576	3001.	15.919	53.6685	3071.	15.9375	53.6802
2932.	15.8343	53.6571	3002.	15.9191	53.6685	3072.	15.9375	53.6803
2933.	15.8353	53.6566	3003.	15.9197	53.6688	3073.	15.9376	53.6804
2934.	15.8356	53.6565	3004.	15.9209	53.6692	3074.	15.938	53.6805
2935.	15.8357	53.6565	3005.	15.9223	53.6697	3075.	15.938	53.6808
2936.	15.8367	53.6564	3006.	15.9233	53.6701	3076.	15.9377	53.6808
2937.	15.8399	53.6566	3007.	15.9233	53.6701	3077.	15.9376	53.6809
2938.	15.8431	53.6575	3008.	15.9244	53.6705	3078.	15.9378	53.681
2939.	15.8435	53.6575	3009.	15.9307	53.6727	3079.	15.9379	53.6813
2940.	15.8461	53.6577	3010.	15.9307	53.6728	3080.	15.9376	53.6814
2941.	15.8504	53.658	3011.	15.9307	53.6728	3081.	15.9378	53.6816
2942.	15.8511	53.6581	3012.	15.9318	53.6732	3082.	15.9363	53.682
2943.	15.8535	53.6588	3013.	15.9319	53.6729	3083.	15.9357	53.6826
2944.	15.8536	53.6588	3014.	15.9324	53.6722	3084.	15.9355	53.6828
2945.	15.8537	53.6589	3015.	15.9327	53.6722	3085.	15.9354	53.6829
2946.	15.8546	53.6594	3016.	15.9328	53.6721	3086.	15.9353	53.6839
2947.	15.8555	53.66	3017.	15.9329	53.6721	3087.	15.9351	53.6844
2948.	15.856	53.6603	3018.	15.9329	53.6722	3088.	15.9368	53.6846
2949.	15.8569	53.6609	3019.	15.9329	53.6723	3089.	15.9378	53.6848
2950.	15.8575	53.6613	3020.	15.9329	53.6724	3090.	15.9383	53.6849
2951.	15.8582	53.6617	3021.	15.9331	53.6725	3091.	15.9384	53.6849
2952.	15.8585	53.6619	3022.	15.9333	53.6724	3092.	15.9393	53.685
2953.	15.859	53.6621	3023.	15.9333	53.6723	3093.	15.9413	53.6854
2954.	15.8596	53.6623	3024.	15.9334	53.6722	3094.	15.9465	53.6861
2955.	15.8607	53.6627	3025.	15.9335	53.6722	3095.	15.9491	53.6863
2956.	15.8628	53.6633	3026.	15.9338	53.6724	3096.	15.9496	53.6864
2957.	15.8629	53.6634	3027.	15.9338	53.6725	3097.	15.9497	53.6864
2958.	15.8655	53.6642	3028.	15.9335	53.6727	3098.	15.9513	53.6865
2959.	15.8658	53.6643	3029.	15.9338	53.6728	3099.	15.9516	53.6865
2960.	15.866	53.6643	3030.	15.9339	53.673	3100.	15.9519	53.6864
2961.	15.8664	53.6643	3031.	15.934	53.673	3101.	15.9531	53.6861
2962.	15.8672	53.6642	3032.	15.9339	53.6729	3102.	15.9533	53.6861
2963.	15.8688	53.6641	3033.	15.9341	53.6728	3103.	15.9534	53.686
2964.	15.8696	53.6641	3034.	15.9344	53.6729	3104.	15.9541	53.686
2965.	15.8726	53.6638	3035.	15.9347	53.6729	3105.	15.9552	53.686
2966.	15.8729	53.6638	3036.	15.9348	53.6729	3106.	15.9557	53.686
2967.	15.873	53.6638	3037.	15.9349	53.673	3107.	15.9562	53.686
2968.	15.8739	53.6637	3038.	15.9352	53.6733	3108.	15.9567	53.686
2969.	15.8741	53.6637	3039.	15.9353	53.6734	3109.	15.9587	53.6863
2970.	15.8746	53.6637	3040.	15.9353	53.6736	3110.	15.9603	53.6865
2971.	15.8749	53.6637	3041.	15.936	53.674	3111.	15.9612	53.6867
2972.	15.8752	53.6638	3042.	15.9373	53.6747	3112.	15.962	53.687
2973.	15.8757	53.6639	3043.	15.9383	53.6753	3113.	15.9624	53.6871
2974.	15.8758	53.664	3044.	15.9388	53.6755	3114.	15.9626	53.687
2975.	15.8766	53.6644	3045.	15.9389	53.676	3115.	15.9646	53.6863
2976.	15.8777	53.665	3046.	15.9396	53.677	3116.	15.9646	53.6863
2977.	15.878	53.6651	3047.	15.9395	53.6771	3117.	15.9653	53.6861
2978.	15.8782	53.6651	3048.	15.9395	53.6771	3118.	15.9654	53.686
2979.	15.8785	53.6652	3049.	15.9396	53.6772	3119.	15.9661	53.6858
2980.	15.8794	53.6652	3050.	15.9393	53.6775	3120.	15.9662	53.6857
2981.	15.8814	53.6652	3051.	15.9395	53.6775	3121.	15.9671	53.6853
2982.	15.8815	53.6653	3052.	15.9395	53.6777	3122.	15.9703	53.6842
2983.	15.8814	53.6656	3053.	15.9395	53.6778	3123.	15.9713	53.6839
2984.	15.8813	53.6664	3054.	15.9394	53.6777	3124.	15.973	53.6832
2985.	15.8813	53.6666	3055.	15.9391	53.6779	3125.	15.9744	53.6829
2986.	15.8813	53.6667	3056.	15.9391	53.678	3126.	15.9768	53.6821
2987.	15.885	53.6682	3057.	15.939	53.6781	3127.	15.977	53.682
2988.	15.8866	53.6688	3058.	15.939	53.6784	3128.	15.9771	53.6818
2989.	15.8906	53.6651	3059.	15.9391	53.6784	3129.	15.9772	53.6816
2990.	15.8913	53.6644	3060.	15.9394	53.6785	3130.	15.9773	53.6814
2991.	15.8987	53.6672	3061.	15.9394	53.6787	3131.	15.9773	53.6811
2992.	15.9059	53.67	3062.	15.9392	53.6788	3132.	15.9771	53.6809
2993.	15.9064	53.6696	3063.	15.9387	53.6789	3133.	15.9764	53.6802
2994.	15.911	53.6655	3064.	15.9387	53.679	3134.	15.9761	53.6799
2995.	15.9124	53.666	3065.	15.9388	53.6792	3135.	15.9761	53.6798
2996.	15.914	53.6666	3066.	15.9386	53.6793	3136.	15.9754	53.6794
2997.	15.9156	53.6673	3067.	15.9384	53.6795	3137.	15.9752	53.6793
2998.	15.9173	53.6679	3068.	15.938	53.6796	3138.	15.9748	53.679

Lp.	długość geograficzna	szerokość geograficzna	Lp.	długość geograficzna	szerokość geograficzna	Lp.	długość geograficzna	szerokość geograficzna
3139.	15.975	53.6789	3209.	16.0184	53.6761	3279.	16.0494	53.6936
3140.	15.9753	53.6788	3210.	16.0185	53.6763	3280.	16.0496	53.6937
3141.	15.9756	53.6787	3211.	16.0188	53.6766	3281.	16.0501	53.6941
3142.	15.9759	53.6785	3212.	16.0187	53.6767	3282.	16.0514	53.6952
3143.	15.9763	53.6785	3213.	16.0188	53.677	3283.	16.0522	53.6958
3144.	15.9781	53.6782	3214.	16.019	53.6772	3284.	16.0522	53.6959
3145.	15.9783	53.6782	3215.	16.019	53.6774	3285.	16.0534	53.6968
3146.	15.9784	53.6783	3216.	16.0191	53.6776	3286.	16.0545	53.6976
3147.	15.9795	53.6788	3217.	16.0194	53.678	3287.	16.0546	53.6977
3148.	15.9805	53.6791	3218.	16.0196	53.6783	3288.	16.0554	53.6984
3149.	15.982	53.6794	3219.	16.0196	53.6786	3289.	16.0559	53.6987
3150.	15.9846	53.6799	3220.	16.0197	53.6787	3290.	16.0561	53.6989
3151.	15.985	53.6799	3221.	16.0197	53.679	3291.	16.0566	53.6992
3152.	15.9859	53.68	3222.	16.0197	53.6795	3292.	16.057	53.6994
3153.	15.9875	53.6802	3223.	16.0197	53.68	3293.	16.0573	53.6997
3154.	15.9881	53.6802	3224.	16.0199	53.6804	3294.	16.0582	53.7003
3155.	15.9893	53.6803	3225.	16.0201	53.681	3295.	16.059	53.7008
3156.	15.9898	53.6803	3226.	16.0204	53.6818	3296.	16.0605	53.7018
3157.	15.9901	53.6802	3227.	16.0205	53.6822	3297.	16.0607	53.7021
3158.	15.9913	53.68	3228.	16.0207	53.6827	3298.	16.0607	53.7021
3159.	15.9931	53.6797	3229.	16.0209	53.6832	3299.	16.0608	53.7022
3160.	15.9933	53.6796	3230.	16.0208	53.6833	3300.	16.0623	53.7036
3161.	15.994	53.6792	3231.	16.0209	53.6833	3301.	16.0631	53.7044
3162.	15.9943	53.6791	3232.	16.0211	53.6835	3302.	16.0633	53.7046
3163.	15.995	53.6787	3233.	16.022	53.6844	3303.	16.0637	53.7051
3164.	15.9957	53.6784	3234.	16.0228	53.6851	3304.	16.0637	53.7051
3165.	15.9968	53.6779	3235.	16.023	53.6852	3305.	16.0639	53.7053
3166.	15.9975	53.6776	3236.	16.0231	53.6853	3306.	16.0643	53.7057
3167.	15.9977	53.6775	3237.	16.0248	53.6859	3307.	16.0652	53.7066
3168.	15.9983	53.6769	3238.	16.0257	53.6862	3308.	16.0665	53.7079
3169.	15.9991	53.6762	3239.	16.0265	53.6864	3309.	16.0667	53.7081
3170.	15.9994	53.6761	3240.	16.0277	53.6867	3310.	16.0668	53.7082
3171.	15.9996	53.6759	3241.	16.0283	53.6869	3311.	16.0669	53.7083
3172.	16.0014	53.6752	3242.	16.0287	53.687	3312.	16.067	53.7086
3173.	16.0018	53.675	3243.	16.0295	53.6873	3313.	16.0671	53.7089
3174.	16.0021	53.675	3244.	16.0305	53.6876	3314.	16.0671	53.7094
3175.	16.0026	53.675	3245.	16.0318	53.6881	3315.	16.067	53.711
3176.	16.0049	53.6751	3246.	16.0345	53.6891	3316.	16.0669	53.7115
3177.	16.0058	53.6752	3247.	16.0365	53.69	3317.	16.0668	53.712
3178.	16.0068	53.6752	3248.	16.0384	53.6907	3318.	16.0668	53.7126
3179.	16.0073	53.6752	3249.	16.0387	53.6909	3319.	16.0667	53.7129
3180.	16.0078	53.6753	3250.	16.0393	53.6911	3320.	16.0668	53.7133
3181.	16.0084	53.6754	3251.	16.0394	53.6912	3321.	16.0668	53.7135
3182.	16.011	53.6758	3252.	16.0399	53.6914	3322.	16.0668	53.7136
3183.	16.0113	53.6758	3253.	16.0409	53.6916	3323.	16.0668	53.7139
3184.	16.0123	53.6758	3254.	16.041	53.6916	3324.	16.067	53.7143
3185.	16.0124	53.6757	3255.	16.0414	53.6917	3325.	16.0671	53.7146
3186.	16.0133	53.6757	3256.	16.0419	53.6919	3326.	16.0677	53.7151
3187.	16.0139	53.6755	3257.	16.0423	53.692	3327.	16.0682	53.7156
3188.	16.0146	53.6753	3258.	16.043	53.6922	3328.	16.0701	53.7186
3189.	16.0148	53.6752	3259.	16.0437	53.6924	3329.	16.0702	53.7187
3190.	16.0149	53.675	3260.	16.0438	53.6925	3330.	16.0703	53.7188
3191.	16.015	53.6747	3261.	16.0438	53.6925	3331.	16.0702	53.7189
3192.	16.0151	53.6747	3262.	16.0439	53.6925	3332.	16.07	53.7192
3193.	16.0152	53.6746	3263.	16.0441	53.6925	3333.	16.0697	53.7196
3194.	16.0152	53.6745	3264.	16.0444	53.6926	3334.	16.0694	53.72
3195.	16.0155	53.6744	3265.	16.0447	53.6927	3335.	16.0693	53.7201
3196.	16.0158	53.6745	3266.	16.0456	53.6928	3336.	16.0691	53.7205
3197.	16.0162	53.6745	3267.	16.0458	53.6929	3337.	16.069	53.7206
3198.	16.0165	53.6745	3268.	16.0461	53.6929	3338.	16.0689	53.7207
3199.	16.0169	53.6745	3269.	16.0464	53.693	3339.	16.0689	53.7208
3200.	16.0171	53.6745	3270.	16.0466	53.693	3340.	16.0691	53.7214
3201.	16.0179	53.6745	3271.	16.047	53.6931	3341.	16.0692	53.7216
3202.	16.0181	53.6746	3272.	16.0474	53.6932	3342.	16.0694	53.7218
3203.	16.0181	53.6746	3273.	16.0474	53.6932	3343.	16.0694	53.7219
3204.	16.0181	53.6747	3274.	16.0477	53.6933	3344.	16.0709	53.7227
3205.	16.0181	53.6749	3275.	16.0478	53.6933	3345.	16.0713	53.7229
3206.	16.0182	53.6753	3276.	16.0484	53.6934	3346.	16.0715	53.7231
3207.	16.0182	53.6753	3277.	16.0487	53.6934	3347.	16.0716	53.7232
3208.	16.0183	53.6759	3278.	16.049	53.6935	3348.	16.0717	53.7234

Lp.	długość geograficzna	szerokość geograficzna	Lp.	długość geograficzna	szerokość geograficzna	Lp.	długość geograficzna	szerokość geograficzna
3349.	16.0716	53.7249	3419.	16.0844	53.7446	3489.	16.0968	53.7562
3350.	16.0716	53.725	3420.	16.0847	53.7455	3490.	16.0968	53.7563
3351.	16.0716	53.7251	3421.	16.0848	53.7458	3491.	16.0966	53.7573
3352.	16.0717	53.7252	3422.	16.0849	53.7461	3492.	16.097	53.7572
3353.	16.0717	53.7253	3423.	16.0849	53.7463	3493.	16.0973	53.7572
3354.	16.0721	53.7264	3424.	16.0851	53.7465	3494.	16.0987	53.757
3355.	16.0721	53.7265	3425.	16.0852	53.7467	3495.	16.0988	53.757
3356.	16.0723	53.7266	3426.	16.0853	53.7468	3496.	16.099	53.757
3357.	16.0723	53.7268	3427.	16.0859	53.7481	3497.	16.0991	53.757
3358.	16.0722	53.7273	3428.	16.0863	53.7481	3498.	16.0992	53.757
3359.	16.0722	53.7276	3429.	16.0863	53.7481	3499.	16.0994	53.7569
3360.	16.0722	53.7279	3430.	16.0863	53.7481	3500.	16.0997	53.7569
3361.	16.0722	53.7284	3431.	16.0864	53.7481	3501.	16.1006	53.7568
3362.	16.0722	53.7287	3432.	16.0864	53.7481	3502.	16.1007	53.7567
3363.	16.0721	53.7289	3433.	16.0864	53.7481	3503.	16.101	53.7565
3364.	16.0722	53.7292	3434.	16.0865	53.7477	3504.	16.1012	53.7563
3365.	16.0723	53.7293	3435.	16.0868	53.7474	3505.	16.1012	53.7563
3366.	16.0725	53.7295	3436.	16.0872	53.7474	3506.	16.1013	53.7562
3367.	16.0727	53.7296	3437.	16.0872	53.747	3507.	16.1015	53.7561
3368.	16.0731	53.7299	3438.	16.0878	53.747	3508.	16.1017	53.7559
3369.	16.0733	53.73	3439.	16.0879	53.747	3509.	16.1018	53.7559
3370.	16.0736	53.7301	3440.	16.0879	53.747	3510.	16.1021	53.7557
3371.	16.074	53.7304	3441.	16.0886	53.747	3511.	16.1025	53.7555
3372.	16.0743	53.7306	3442.	16.0886	53.747	3512.	16.1026	53.7554
3373.	16.0746	53.7309	3443.	16.0888	53.747	3513.	16.1028	53.7553
3374.	16.0748	53.731	3444.	16.0888	53.747	3514.	16.1028	53.7553
3375.	16.0753	53.7313	3445.	16.0889	53.7469	3515.	16.1036	53.7548
3376.	16.0755	53.7315	3446.	16.0898	53.747	3516.	16.1039	53.7546
3377.	16.0756	53.7316	3447.	16.09	53.747	3517.	16.1049	53.754
3378.	16.0756	53.7319	3448.	16.0906	53.7471	3518.	16.1051	53.7539
3379.	16.0756	53.7321	3449.	16.0907	53.7471	3519.	16.1052	53.7537
3380.	16.0756	53.7323	3450.	16.0907	53.7471	3520.	16.1054	53.7535
3381.	16.0755	53.7327	3451.	16.0913	53.7472	3521.	16.1056	53.7532
3382.	16.0756	53.7328	3452.	16.0917	53.7472	3522.	16.1058	53.7528
3383.	16.0755	53.733	3453.	16.0917	53.7472	3523.	16.1059	53.7527
3384.	16.0756	53.7332	3454.	16.0924	53.7473	3524.	16.1062	53.7524
3385.	16.0756	53.7335	3455.	16.0924	53.7473	3525.	16.1068	53.7518
3386.	16.0757	53.7338	3456.	16.0932	53.7474	3526.	16.1072	53.7515
3387.	16.0758	53.7343	3457.	16.0932	53.7474	3527.	16.1074	53.7514
3388.	16.0759	53.7347	3458.	16.0945	53.7476	3528.	16.1076	53.7512
3389.	16.076	53.7352	3459.	16.0945	53.7476	3529.	16.1078	53.7511
3390.	16.0761	53.7354	3460.	16.0946	53.7476	3530.	16.108	53.7511
3391.	16.0761	53.7356	3461.	16.0957	53.7477	3531.	16.1081	53.7511
3392.	16.0763	53.7358	3462.	16.0968	53.7478	3532.	16.1081	53.751
3393.	16.0765	53.736	3463.	16.0968	53.7478	3533.	16.1085	53.751
3394.	16.0768	53.7362	3464.	16.0968	53.7478	3534.	16.1089	53.7509
3395.	16.0771	53.7364	3465.	16.0968	53.7478	3535.	16.1097	53.7508
3396.	16.078	53.7367	3466.	16.0975	53.7479	3536.	16.1102	53.7508
3397.	16.0786	53.737	3467.	16.0988	53.7481	3537.	16.111	53.7507
3398.	16.0792	53.7373	3468.	16.0991	53.7481	3538.	16.1111	53.7507
3399.	16.0795	53.7374	3469.	16.099	53.7495	3539.	16.1114	53.7506
3400.	16.0796	53.7376	3470.	16.0989	53.7496	3540.	16.1116	53.7506
3401.	16.0797	53.7377	3471.	16.0989	53.75	3541.	16.1124	53.7503
3402.	16.0799	53.738	3472.	16.0988	53.7502	3542.	16.1136	53.75
3403.	16.08	53.7382	3473.	16.0988	53.7505	3543.	16.1138	53.7499
3404.	16.0804	53.7388	3474.	16.0988	53.7508	3544.	16.1143	53.7497
3405.	16.0806	53.7393	3475.	16.0988	53.751	3545.	16.1143	53.7496
3406.	16.0807	53.7395	3476.	16.0985	53.7523	3546.	16.1146	53.7494
3407.	16.0809	53.7396	3477.	16.0984	53.7527	3547.	16.1158	53.7486
3408.	16.0813	53.7397	3478.	16.0984	53.7529	3548.	16.1158	53.7486
3409.	16.0822	53.74	3479.	16.0984	53.7529	3549.	16.1163	53.7482
3410.	16.0829	53.7404	3480.	16.0982	53.7533	3550.	16.1195	53.7457
3411.	16.0831	53.7406	3481.	16.0981	53.7534	3551.	16.1195	53.7456
3412.	16.0832	53.7408	3482.	16.0981	53.7536	3552.	16.1199	53.7453
3413.	16.0834	53.7412	3483.	16.0978	53.7541	3553.	16.1203	53.7451
3414.	16.0835	53.7416	3484.	16.0976	53.7545	3554.	16.1204	53.7449
3415.	16.0838	53.7428	3485.	16.0975	53.7548	3555.	16.1205	53.7448
3416.	16.0843	53.7443	3486.	16.0973	53.7552	3556.	16.1206	53.7447
3417.	16.0843	53.7444	3487.	16.0971	53.7555	3557.	16.1206	53.7446
3418.	16.0843	53.7445	3488.	16.097	53.7557	3558.	16.1206	53.7445

Lp.	długość geograficzna	szerokość geograficzna	Lp.	długość geograficzna	szerokość geograficzna	Lp.	długość geograficzna	szerokość geograficzna
3559.	16.1206	53.7443	3629.	16.1385	53.7185	3699.	16.1594	53.7112
3560.	16.1206	53.7443	3630.	16.1402	53.7179	3700.	16.1597	53.7111
3561.	16.1205	53.7442	3631.	16.1428	53.7178	3701.	16.1604	53.7108
3562.	16.1205	53.744	3632.	16.143	53.7177	3702.	16.1608	53.7106
3563.	16.1204	53.7438	3633.	16.1443	53.717	3703.	16.1626	53.7097
3564.	16.1203	53.7436	3634.	16.1453	53.7166	3704.	16.1627	53.7097
3565.	16.1199	53.7422	3635.	16.1461	53.7162	3705.	16.1631	53.7109
3566.	16.1198	53.7421	3636.	16.1462	53.7163	3706.	16.1632	53.711
3567.	16.1197	53.7419	3637.	16.1465	53.7165	3707.	16.1644	53.7108
3568.	16.1196	53.7417	3638.	16.1467	53.7168	3708.	16.1655	53.7107
3569.	16.1195	53.7412	3639.	16.1471	53.7171	3709.	16.1665	53.7104
3570.	16.1189	53.7394	3640.	16.1465	53.7174	3710.	16.1672	53.7103
3571.	16.1189	53.7392	3641.	16.1464	53.7175	3711.	16.1683	53.71
3572.	16.1189	53.7389	3642.	16.1463	53.7175	3712.	16.1694	53.7097
3573.	16.119	53.7389	3643.	16.1459	53.7177	3713.	16.1699	53.7096
3574.	16.1191	53.7386	3644.	16.1453	53.7181	3714.	16.1706	53.7093
3575.	16.1192	53.7383	3645.	16.1444	53.7185	3715.	16.1711	53.7093
3576.	16.1195	53.7381	3646.	16.1439	53.7188	3716.	16.1713	53.7093
3577.	16.1199	53.7378	3647.	16.1433	53.7191	3717.	16.1716	53.7092
3578.	16.122	53.7363	3648.	16.1431	53.7193	3718.	16.1717	53.709
3579.	16.1225	53.7359	3649.	16.1424	53.7197	3719.	16.1713	53.7085
3580.	16.1226	53.7358	3650.	16.1423	53.7197	3720.	16.1714	53.7082
3581.	16.123	53.7356	3651.	16.1418	53.72	3721.	16.1715	53.7081
3582.	16.1242	53.7348	3652.	16.1412	53.7203	3722.	16.1714	53.7081
3583.	16.1248	53.7343	3653.	16.1406	53.7207	3723.	16.1712	53.708
3584.	16.1252	53.7341	3654.	16.1394	53.7213	3724.	16.1711	53.708
3585.	16.1258	53.7336	3655.	16.1395	53.7213	3725.	16.1709	53.7079
3586.	16.1261	53.7334	3656.	16.1401	53.7217	3726.	16.1708	53.7079
3587.	16.1263	53.7332	3657.	16.1404	53.7218	3727.	16.1708	53.7078
3588.	16.1264	53.7331	3658.	16.1422	53.7227	3728.	16.1707	53.7077
3589.	16.1265	53.733	3659.	16.1429	53.723	3729.	16.1707	53.7076
3590.	16.1265	53.733	3660.	16.1433	53.7227	3730.	16.1707	53.7075
3591.	16.1267	53.7326	3661.	16.1451	53.7212	3731.	16.1707	53.7075
3592.	16.127	53.7318	3662.	16.1471	53.7221	3732.	16.1705	53.7068
3593.	16.1275	53.7307	3663.	16.1455	53.7234	3733.	16.1705	53.7068
3594.	16.1277	53.73	3664.	16.1457	53.7234	3734.	16.1698	53.7062
3595.	16.1278	53.7299	3665.	16.1459	53.7234	3735.	16.1698	53.7062
3596.	16.1277	53.7297	3666.	16.1464	53.7233	3736.	16.1702	53.7057
3597.	16.1277	53.7297	3667.	16.1469	53.7232	3737.	16.1704	53.7055
3598.	16.1276	53.7295	3668.	16.1479	53.7229	3738.	16.1713	53.7054
3599.	16.1273	53.7293	3669.	16.1482	53.7229	3739.	16.1718	53.7054
3600.	16.1269	53.7289	3670.	16.1482	53.7229	3740.	16.1725	53.7052
3601.	16.1261	53.7283	3671.	16.1489	53.7231	3741.	16.1727	53.705
3602.	16.1261	53.7282	3672.	16.1499	53.7224	3742.	16.1732	53.7048
3603.	16.1258	53.728	3673.	16.149	53.7221	3743.	16.1734	53.7048
3604.	16.1257	53.7279	3674.	16.1489	53.7221	3744.	16.1735	53.7048
3605.	16.1256	53.7273	3675.	16.15	53.7208	3745.	16.174	53.7048
3606.	16.1256	53.7266	3676.	16.1508	53.7198	3746.	16.1746	53.7051
3607.	16.1255	53.7266	3677.	16.1512	53.7194	3747.	16.1756	53.7049
3608.	16.1252	53.7261	3678.	16.1519	53.7185	3748.	16.1759	53.7049
3609.	16.1248	53.7259	3679.	16.1519	53.7184	3749.	16.1761	53.7049
3610.	16.1248	53.7259	3680.	16.1518	53.7182	3750.	16.1772	53.7048
3611.	16.1255	53.7255	3681.	16.1517	53.7181	3751.	16.1782	53.7046
3612.	16.1261	53.7253	3682.	16.1516	53.7178	3752.	16.1788	53.7045
3613.	16.1276	53.7242	3683.	16.1516	53.7175	3753.	16.1793	53.7035
3614.	16.1282	53.7236	3684.	16.1516	53.7173	3754.	16.1794	53.7034
3615.	16.1285	53.7233	3685.	16.1516	53.7172	3755.	16.18	53.7033
3616.	16.1293	53.7229	3686.	16.1516	53.7169	3756.	16.1804	53.7034
3617.	16.1299	53.7226	3687.	16.1514	53.7167	3757.	16.1811	53.703
3618.	16.1302	53.7224	3688.	16.151	53.7165	3758.	16.1823	53.7023
3619.	16.1304	53.7222	3689.	16.1509	53.7163	3759.	16.1831	53.7021
3620.	16.1305	53.722	3690.	16.1509	53.7162	3760.	16.1832	53.7024
3621.	16.1305	53.722	3691.	16.1513	53.716	3761.	16.1833	53.7026
3622.	16.131	53.7218	3692.	16.1515	53.7159	3762.	16.1834	53.7026
3623.	16.1311	53.7218	3693.	16.1523	53.7156	3763.	16.184	53.7025
3624.	16.1328	53.7211	3694.	16.1533	53.7152	3764.	16.1845	53.7024
3625.	16.1344	53.7205	3695.	16.1534	53.7148	3765.	16.1849	53.7023
3626.	16.1359	53.7198	3696.	16.1538	53.7137	3766.	16.185	53.7019
3627.	16.1375	53.7189	3697.	16.1552	53.7131	3767.	16.1851	53.7013
3628.	16.1384	53.7185	3698.	16.1577	53.7119	3768.	16.1864	53.7007

Lp.	długość geograficzna	szerokość geograficzna	Lp.	długość geograficzna	szerokość geograficzna	Lp.	długość geograficzna	szerokość geograficzna
3769.	16.1865	53.7007	3839.	16.2009	53.7021	3909.	16.2151	53.6786
3770.	16.1865	53.7007	3840.	16.2013	53.7012	3910.	16.2153	53.6782
3771.	16.1872	53.7004	3841.	16.2017	53.7003	3911.	16.2156	53.678
3772.	16.1879	53.7002	3842.	16.201	53.7	3912.	16.2159	53.6777
3773.	16.1881	53.7001	3843.	16.2003	53.6998	3913.	16.2161	53.6776
3774.	16.1885	53.6999	3844.	16.1998	53.6993	3914.	16.2164	53.6775
3775.	16.189	53.6998	3845.	16.1997	53.6992	3915.	16.2167	53.6773
3776.	16.1895	53.6996	3846.	16.1997	53.6991	3916.	16.2169	53.6772
3777.	16.1906	53.6993	3847.	16.1999	53.6989	3917.	16.2171	53.6771
3778.	16.1907	53.6993	3848.	16.2003	53.6984	3918.	16.2171	53.6769
3779.	16.1907	53.6994	3849.	16.2003	53.6983	3919.	16.2171	53.6768
3780.	16.1907	53.6994	3850.	16.2001	53.6976	3920.	16.217	53.6767
3781.	16.1909	53.6995	3851.	16.2006	53.6976	3921.	16.2169	53.6767
3782.	16.1911	53.6995	3852.	16.2008	53.6975	3922.	16.2163	53.6762
3783.	16.1911	53.6996	3853.	16.2015	53.6976	3923.	16.2159	53.6759
3784.	16.1913	53.6997	3854.	16.2014	53.6971	3924.	16.2158	53.6757
3785.	16.1916	53.6998	3855.	16.2016	53.6967	3925.	16.2154	53.6749
3786.	16.1917	53.6999	3856.	16.2032	53.6968	3926.	16.2153	53.6748
3787.	16.1919	53.7001	3857.	16.2023	53.6962	3927.	16.2151	53.6746
3788.	16.1924	53.7001	3858.	16.2022	53.6956	3928.	16.2151	53.6746
3789.	16.1929	53.7002	3859.	16.2035	53.6953	3929.	16.2158	53.673
3790.	16.1929	53.7002	3860.	16.2044	53.695	3930.	16.2163	53.6716
3791.	16.1934	53.7	3861.	16.2048	53.6948	3931.	16.217	53.6704
3792.	16.1938	53.7012	3862.	16.2038	53.6941	3932.	16.2169	53.6704
3793.	16.1937	53.7015	3863.	16.2036	53.6941	3933.	16.2184	53.6677
3794.	16.1938	53.7016	3864.	16.2034	53.6939	3934.	16.2185	53.6674
3795.	16.1938	53.7017	3865.	16.2032	53.6936	3935.	16.2186	53.6671
3796.	16.1938	53.7018	3866.	16.2033	53.6936	3936.	16.2182	53.666
3797.	16.1941	53.702	3867.	16.2021	53.6919	3937.	16.2181	53.6653
3798.	16.1947	53.7022	3868.	16.2025	53.6917	3938.	16.2179	53.6648
3799.	16.1951	53.7022	3869.	16.2032	53.6913	3939.	16.2179	53.6646
3800.	16.1955	53.7024	3870.	16.2039	53.6909	3940.	16.2179	53.6645
3801.	16.1963	53.7028	3871.	16.2042	53.6906	3941.	16.2181	53.664
3802.	16.1966	53.703	3872.	16.2046	53.69	3942.	16.2182	53.6637
3803.	16.1968	53.703	3873.	16.205	53.6895	3943.	16.2183	53.6633
3804.	16.1972	53.7032	3874.	16.2059	53.6887	3944.	16.2179	53.6627
3805.	16.1974	53.7035	3875.	16.2062	53.6885	3945.	16.2177	53.6623
3806.	16.1975	53.7037	3876.	16.2066	53.6883	3946.	16.2174	53.6615
3807.	16.1977	53.7037	3877.	16.2074	53.6882	3947.	16.2172	53.6614
3808.	16.1979	53.7039	3878.	16.2079	53.6881	3948.	16.2169	53.6611
3809.	16.198	53.7042	3879.	16.2097	53.6879	3949.	16.2168	53.661
3810.	16.198	53.7043	3880.	16.2108	53.6877	3950.	16.2167	53.6605
3811.	16.198	53.7043	3881.	16.2119	53.6874	3951.	16.2164	53.6601
3812.	16.198	53.7044	3882.	16.2131	53.6873	3952.	16.2163	53.6599
3813.	16.1984	53.7046	3883.	16.2137	53.6873	3953.	16.2161	53.6597
3814.	16.1987	53.7047	3884.	16.2142	53.6873	3954.	16.2157	53.6589
3815.	16.1989	53.7048	3885.	16.2148	53.6874	3955.	16.2155	53.6583
3816.	16.199	53.705	3886.	16.215	53.6874	3956.	16.2154	53.6581
3817.	16.1988	53.7052	3887.	16.2152	53.6873	3957.	16.2148	53.6571
3818.	16.1986	53.7055	3888.	16.2154	53.6871	3958.	16.2145	53.6565
3819.	16.1985	53.7056	3889.	16.2155	53.687	3959.	16.2141	53.6553
3820.	16.1985	53.7057	3890.	16.2155	53.6869	3960.	16.214	53.655
3821.	16.1985	53.7058	3891.	16.2158	53.6866	3961.	16.2139	53.6548
3822.	16.1986	53.706	3892.	16.2163	53.6861	3962.	16.2135	53.6541
3823.	16.1992	53.7063	3893.	16.2166	53.686	3963.	16.2131	53.6531
3824.	16.1996	53.7062	3894.	16.217	53.6859	3964.	16.2127	53.652
3825.	16.2002	53.7059	3895.	16.2172	53.6859	3965.	16.2126	53.6519
3826.	16.2007	53.7059	3896.	16.2172	53.6858	3966.	16.2124	53.6512
3827.	16.2015	53.7058	3897.	16.2179	53.6842	3967.	16.2123	53.6511
3828.	16.2014	53.7056	3898.	16.2181	53.6838	3968.	16.2122	53.6511
3829.	16.2014	53.7054	3899.	16.218	53.6836	3969.	16.2122	53.651
3830.	16.2014	53.7049	3900.	16.2179	53.6832	3970.	16.2122	53.651
3831.	16.2014	53.7045	3901.	16.217	53.6819	3971.	16.2121	53.6509
3832.	16.2014	53.7043	3902.	16.2168	53.6818	3972.	16.2119	53.6508
3833.	16.2014	53.7041	3903.	16.2159	53.6811	3973.	16.2117	53.6508
3834.	16.2014	53.7039	3904.	16.2151	53.6806	3974.	16.2115	53.6507
3835.	16.2015	53.7036	3905.	16.2148	53.6803	3975.	16.2114	53.6506
3836.	16.2017	53.7033	3906.	16.2146	53.6801	3976.	16.2113	53.6506
3837.	16.2018	53.703	3907.	16.2144	53.6798	3977.	16.2112	53.6505
3838.	16.2022	53.7021	3908.	16.2145	53.6797	3978.	16.2112	53.6504

Lp.	długość geograficzna	szerokość geograficzna	Lp.	długość geograficzna	szerokość geograficzna	Lp.	długość geograficzna	szerokość geograficzna
3979.	16.211	53.6502	4049.	16.2223	53.6344	4119.	16.2682	53.6368
3980.	16.211	53.6499	4050.	16.2224	53.6344	4120.	16.269	53.6379
3981.	16.2111	53.6497	4051.	16.2245	53.6347	4121.	16.2691	53.6381
3982.	16.2111	53.6496	4052.	16.2244	53.635	4122.	16.2693	53.6385
3983.	16.2111	53.6494	4053.	16.2241	53.6352	4123.	16.2693	53.6386
3984.	16.2111	53.6492	4054.	16.2237	53.6353	4124.	16.2696	53.6388
3985.	16.2111	53.649	4055.	16.2235	53.6355	4125.	16.2702	53.6394
3986.	16.2113	53.6488	4056.	16.2235	53.6356	4126.	16.2702	53.6394
3987.	16.2113	53.6484	4057.	16.2234	53.6359	4127.	16.2704	53.6397
3988.	16.211	53.6481	4058.	16.2233	53.6362	4128.	16.2707	53.6402
3989.	16.2109	53.6478	4059.	16.2233	53.6365	4129.	16.2712	53.6411
3990.	16.2109	53.6477	4060.	16.2234	53.6365	4130.	16.2714	53.6412
3991.	16.211	53.6473	4061.	16.2236	53.6364	4131.	16.2719	53.6415
3992.	16.2111	53.647	4062.	16.2237	53.6364	4132.	16.2727	53.642
3993.	16.2112	53.6463	4063.	16.2248	53.6361	4133.	16.2728	53.642
3994.	16.2115	53.6456	4064.	16.2255	53.6358	4134.	16.2732	53.6426
3995.	16.2117	53.6452	4065.	16.2263	53.6356	4135.	16.2733	53.6426
3996.	16.2124	53.6442	4066.	16.2276	53.6353	4136.	16.2736	53.643
3997.	16.213	53.6435	4067.	16.2278	53.6352	4137.	16.2738	53.6433
3998.	16.2135	53.6426	4068.	16.2279	53.6352	4138.	16.2738	53.6436
3999.	16.2136	53.6425	4069.	16.2292	53.6351	4139.	16.2739	53.6436
4000.	16.2136	53.6422	4070.	16.2293	53.6351	4140.	16.2739	53.6439
4001.	16.2136	53.6421	4071.	16.2312	53.6348	4141.	16.274	53.6442
4002.	16.2136	53.6418	4072.	16.2322	53.6345	4142.	16.274	53.6444
4003.	16.2128	53.6406	4073.	16.2332	53.6342	4143.	16.274	53.6444
4004.	16.2129	53.6405	4074.	16.2333	53.6342	4144.	16.2741	53.6446
4005.	16.2136	53.6404	4075.	16.2334	53.6342	4145.	16.2741	53.6447
4006.	16.2138	53.6403	4076.	16.2335	53.6343	4146.	16.2742	53.6449
4007.	16.2141	53.6401	4077.	16.2336	53.6343	4147.	16.2743	53.6451
4008.	16.2141	53.64	4078.	16.2344	53.6347	4148.	16.2745	53.6453
4009.	16.2143	53.6399	4079.	16.2348	53.6348	4149.	16.2745	53.6454
4010.	16.2144	53.6398	4080.	16.2356	53.6351	4150.	16.2745	53.6455
4011.	16.2144	53.6398	4081.	16.2362	53.6352	4151.	16.2746	53.6457
4012.	16.2145	53.6397	4082.	16.2373	53.6346	4152.	16.2747	53.6459
4013.	16.2146	53.6396	4083.	16.2373	53.6346	4153.	16.2749	53.646
4014.	16.2147	53.6394	4084.	16.2378	53.6347	4154.	16.2749	53.6461
4015.	16.2148	53.6394	4085.	16.2382	53.6347	4155.	16.275	53.6461
4016.	16.2147	53.6394	4086.	16.2395	53.6346	4156.	16.2751	53.6463
4017.	16.2148	53.6393	4087.	16.2402	53.6341	4157.	16.2755	53.6467
4018.	16.2149	53.6393	4088.	16.2417	53.6337	4158.	16.2756	53.6468
4019.	16.2152	53.6391	4089.	16.2418	53.6336	4159.	16.2756	53.6468
4020.	16.2153	53.6391	4090.	16.2429	53.6337	4160.	16.2756	53.6469
4021.	16.2157	53.6388	4091.	16.2449	53.6336	4161.	16.2757	53.6469
4022.	16.216	53.6386	4092.	16.245	53.6336	4162.	16.2758	53.6469
4023.	16.2161	53.6386	4093.	16.2449	53.6329	4163.	16.276	53.6469
4024.	16.2163	53.6385	4094.	16.245	53.6319	4164.	16.2763	53.6468
4025.	16.2163	53.6385	4095.	16.2495	53.6317	4165.	16.2764	53.6468
4026.	16.2165	53.6383	4096.	16.2505	53.6299	4166.	16.2766	53.6468
4027.	16.2167	53.6383	4097.	16.2505	53.63	4167.	16.2769	53.6467
4028.	16.217	53.6381	4098.	16.2507	53.63	4168.	16.2772	53.6467
4029.	16.2171	53.6381	4099.	16.2511	53.6296	4169.	16.2773	53.6466
4030.	16.2174	53.6379	4100.	16.2512	53.6296	4170.	16.2777	53.6463
4031.	16.2177	53.6378	4101.	16.2512	53.6295	4171.	16.2779	53.6462
4032.	16.2179	53.6378	4102.	16.2512	53.6295	4172.	16.2783	53.6461
4033.	16.2181	53.6377	4103.	16.2524	53.6299	4173.	16.2792	53.6458
4034.	16.2187	53.6379	4104.	16.2534	53.6305	4174.	16.2795	53.6457
4035.	16.2189	53.6379	4105.	16.2561	53.6317	4175.	16.2808	53.6457
4036.	16.2177	53.6374	4106.	16.2577	53.6327	4176.	16.2816	53.6457
4037.	16.2178	53.6373	4107.	16.2615	53.6325	4177.	16.2826	53.6455
4038.	16.2176	53.6368	4108.	16.2615	53.6325	4178.	16.284	53.6448
4039.	16.2173	53.6366	4109.	16.2616	53.6325	4179.	16.2853	53.6444
4040.	16.217	53.6363	4110.	16.2643	53.6328	4180.	16.2864	53.6441
4041.	16.2168	53.6363	4111.	16.2652	53.6332	4181.	16.2876	53.6437
4042.	16.2167	53.6362	4112.	16.2656	53.6334	4182.	16.288	53.6437
4043.	16.2166	53.6362	4113.	16.2661	53.6336	4183.	16.2885	53.6437
4044.	16.2173	53.6354	4114.	16.2672	53.6347	4184.	16.2899	53.6438
4045.	16.2174	53.6353	4115.	16.2674	53.6349	4185.	16.2904	53.6439
4046.	16.2179	53.6355	4116.	16.2674	53.6353	4186.	16.2908	53.6439
4047.	16.2201	53.6341	4117.	16.2674	53.6356	4187.	16.2914	53.6439
4048.	16.2223	53.6344	4118.	16.2676	53.6359	4188.	16.292	53.6439

Lp.	długość geograficzna	szerokość geograficzna	Lp.	długość geograficzna	szerokość geograficzna	Lp.	długość geograficzna	szerokość geograficzna
4189.	16.2924	53.644	4259.	16.3291	53.6381	4329.	16.3589	53.6251
4190.	16.2933	53.6444	4260.	16.3296	53.6377	4330.	16.3596	53.6252
4191.	16.2934	53.6444	4261.	16.3299	53.6374	4331.	16.36	53.6252
4192.	16.2949	53.6445	4262.	16.3301	53.6372	4332.	16.3603	53.6252
4193.	16.2952	53.6446	4263.	16.3301	53.6371	4333.	16.3605	53.6251
4194.	16.2953	53.6446	4264.	16.3304	53.6367	4334.	16.3608	53.6251
4195.	16.2966	53.6451	4265.	16.3309	53.6361	4335.	16.3629	53.6245
4196.	16.2967	53.6451	4266.	16.3314	53.6355	4336.	16.3632	53.6244
4197.	16.2983	53.6458	4267.	16.3316	53.6353	4337.	16.3635	53.6243
4198.	16.2989	53.6459	4268.	16.3318	53.6352	4338.	16.3638	53.6243
4199.	16.2994	53.6461	4269.	16.332	53.6351	4339.	16.364	53.6243
4200.	16.2999	53.6465	4270.	16.3336	53.6347	4340.	16.3653	53.6242
4201.	16.3012	53.647	4271.	16.3339	53.6346	4341.	16.3655	53.6242
4202.	16.303	53.6479	4272.	16.3366	53.6338	4342.	16.3665	53.624
4203.	16.3043	53.6486	4273.	16.3369	53.6338	4343.	16.3677	53.6238
4204.	16.3052	53.6488	4274.	16.3373	53.6337	4344.	16.369	53.6236
4205.	16.3083	53.6494	4275.	16.3379	53.6336	4345.	16.3713	53.6233
4206.	16.3084	53.6494	4276.	16.3419	53.633	4346.	16.3715	53.6232
4207.	16.3096	53.6499	4277.	16.3421	53.633	4347.	16.3717	53.6232
4208.	16.3107	53.6504	4278.	16.3422	53.6329	4348.	16.3721	53.623
4209.	16.3111	53.6505	4279.	16.3425	53.6325	4349.	16.3722	53.6229
4210.	16.3116	53.6508	4280.	16.3427	53.6323	4350.	16.373	53.6223
4211.	16.3117	53.6509	4281.	16.3429	53.6321	4351.	16.3731	53.6221
4212.	16.312	53.651	4282.	16.343	53.632	4352.	16.3732	53.622
4213.	16.312	53.6511	4283.	16.3433	53.6318	4353.	16.3732	53.6219
4214.	16.3121	53.6511	4284.	16.3433	53.6318	4354.	16.3732	53.6218
4215.	16.3122	53.6511	4285.	16.3436	53.6317	4355.	16.3734	53.6209
4216.	16.3122	53.651	4286.	16.3437	53.6316	4356.	16.3736	53.621
4217.	16.3125	53.6509	4287.	16.3438	53.6315	4357.	16.3781	53.6216
4218.	16.3126	53.6509	4288.	16.3438	53.6314	4358.	16.3819	53.6221
4219.	16.3127	53.6508	4289.	16.3437	53.6313	4359.	16.3826	53.622
4220.	16.313	53.6507	4290.	16.3437	53.6312	4360.	16.3834	53.622
4221.	16.3132	53.6507	4291.	16.3436	53.6311	4361.	16.3841	53.622
4222.	16.3133	53.6506	4292.	16.3435	53.631	4362.	16.3844	53.6219
4223.	16.3134	53.6505	4293.	16.3435	53.6309	4363.	16.3854	53.6219
4224.	16.3135	53.6504	4294.	16.3434	53.6308	4364.	16.3862	53.6219
4225.	16.3137	53.6501	4295.	16.3434	53.6307	4365.	16.3865	53.6219
4226.	16.3135	53.6498	4296.	16.3434	53.6306	4366.	16.3871	53.6217
4227.	16.3134	53.6496	4297.	16.3434	53.6305	4367.	16.3883	53.6215
4228.	16.3135	53.6493	4298.	16.3435	53.6303	4368.	16.3889	53.6214
4229.	16.314	53.6489	4299.	16.3435	53.6302	4369.	16.3907	53.621
4230.	16.3141	53.6488	4300.	16.3435	53.6301	4370.	16.3908	53.621
4231.	16.3145	53.6486	4301.	16.3438	53.6295	4371.	16.3934	53.6217
4232.	16.3149	53.6483	4302.	16.3438	53.6293	4372.	16.394	53.6219
4233.	16.3167	53.647	4303.	16.3438	53.6293	4373.	16.3944	53.6219
4234.	16.3171	53.6467	4304.	16.3439	53.6292	4374.	16.3949	53.6218
4235.	16.3173	53.6466	4305.	16.344	53.6291	4375.	16.3954	53.6217
4236.	16.3177	53.6463	4306.	16.3441	53.629	4376.	16.3958	53.6216
4237.	16.3179	53.6462	4307.	16.3442	53.629	4377.	16.3962	53.6216
4238.	16.3188	53.6455	4308.	16.3444	53.629	4378.	16.3966	53.6219
4239.	16.3191	53.6452	4309.	16.3445	53.629	4379.	16.3969	53.6221
4240.	16.3197	53.6448	4310.	16.3447	53.6288	4380.	16.397	53.6225
4241.	16.3207	53.6441	4311.	16.3448	53.6284	4381.	16.3972	53.6227
4242.	16.3211	53.6438	4312.	16.3448	53.6284	4382.	16.3972	53.6227
4243.	16.3214	53.6436	4313.	16.3449	53.6277	4383.	16.398	53.6232
4244.	16.3217	53.6434	4314.	16.3451	53.6275	4384.	16.3983	53.6233
4245.	16.3222	53.643	4315.	16.3453	53.6273	4385.	16.3989	53.6234
4246.	16.3227	53.6427	4316.	16.3457	53.6272	4386.	16.3995	53.6235
4247.	16.3229	53.6426	4317.	16.3473	53.6267	4387.	16.4007	53.6237
4248.	16.3231	53.6424	4318.	16.3485	53.6265	4388.	16.4013	53.624
4249.	16.3234	53.6422	4319.	16.3486	53.6265	4389.	16.402	53.6242
4250.	16.3239	53.6418	4320.	16.3503	53.6261	4390.	16.4031	53.6247
4251.	16.3239	53.6418	4321.	16.3513	53.6259	4391.	16.4037	53.6249
4252.	16.3245	53.6414	4322.	16.3523	53.6259	4392.	16.4038	53.625
4253.	16.325	53.641	4323.	16.3555	53.6258	4393.	16.404	53.6252
4254.	16.3258	53.6405	4324.	16.3556	53.6257	4394.	16.4046	53.6262
4255.	16.326	53.6403	4325.	16.357	53.6254	4395.	16.4047	53.6263
4256.	16.3266	53.6399	4326.	16.3582	53.6252	4396.	16.4047	53.6264
4257.	16.3273	53.6393	4327.	16.3583	53.6251	4397.	16.405	53.627
4258.	16.3289	53.6382	4328.	16.3588	53.6251	4398.	16.4065	53.6277

Lp.	długość geograficzna	szerokość geograficzna	Lp.	długość geograficzna	szerokość geograficzna	Lp.	długość geograficzna	szerokość geograficzna
4399.	16.407	53.6277	4469.	16.4365	53.6403	4539.	16.4676	53.6493
4400.	16.4078	53.6281	4470.	16.437	53.6404	4540.	16.4678	53.6494
4401.	16.408	53.6281	4471.	16.438	53.6408	4541.	16.4679	53.6494
4402.	16.4104	53.6283	4472.	16.4398	53.6413	4542.	16.4683	53.6496
4403.	16.4107	53.6283	4473.	16.44	53.6416	4543.	16.4686	53.6497
4404.	16.4111	53.6283	4474.	16.4406	53.6419	4544.	16.4694	53.6498
4405.	16.4119	53.6278	4475.	16.4411	53.642	4545.	16.4696	53.6498
4406.	16.4122	53.6278	4476.	16.4415	53.6422	4546.	16.4716	53.6504
4407.	16.4137	53.628	4477.	16.4418	53.6425	4547.	16.4723	53.6507
4408.	16.414	53.6279	4478.	16.442	53.6425	4548.	16.4731	53.651
4409.	16.4142	53.6279	4479.	16.442	53.6426	4549.	16.474	53.6515
4410.	16.4142	53.628	4480.	16.442	53.6428	4550.	16.4742	53.6517
4411.	16.4144	53.6281	4481.	16.4422	53.6431	4551.	16.4752	53.6524
4412.	16.4147	53.6284	4482.	16.4422	53.6432	4552.	16.4773	53.6529
4413.	16.4148	53.6285	4483.	16.4423	53.6433	4553.	16.4806	53.6521
4414.	16.415	53.6285	4484.	16.4423	53.6433	4554.	16.4806	53.6522
4415.	16.4154	53.6284	4485.	16.4424	53.6436	4555.	16.481	53.6521
4416.	16.4156	53.6284	4486.	16.4424	53.6436	4556.	16.4818	53.6539
4417.	16.4159	53.6284	4487.	16.4425	53.6437	4557.	16.4825	53.655
4418.	16.4159	53.6284	4488.	16.4425	53.6438	4558.	16.4836	53.6564
4419.	16.4164	53.6285	4489.	16.4424	53.644	4559.	16.4844	53.6571
4420.	16.4167	53.6286	4490.	16.4424	53.6442	4560.	16.4851	53.6575
4421.	16.4169	53.6287	4491.	16.4423	53.6443	4561.	16.4858	53.658
4422.	16.4181	53.6296	4492.	16.4422	53.6444	4562.	16.4861	53.6584
4423.	16.4194	53.6305	4493.	16.4418	53.6447	4563.	16.4862	53.6588
4424.	16.4202	53.631	4494.	16.4415	53.6451	4564.	16.4862	53.6593
4425.	16.421	53.6314	4495.	16.4416	53.6452	4565.	16.4866	53.6599
4426.	16.4211	53.6315	4496.	16.4416	53.6452	4566.	16.4869	53.6602
4427.	16.4213	53.6317	4497.	16.4417	53.6452	4567.	16.488	53.6611
4428.	16.4215	53.6323	4498.	16.4423	53.6456	4568.	16.4893	53.6615
4429.	16.4216	53.6327	4499.	16.4426	53.6458	4569.	16.4895	53.6616
4430.	16.4219	53.633	4500.	16.4435	53.6463	4570.	16.4899	53.6618
4431.	16.4224	53.6332	4501.	16.4437	53.6464	4571.	16.4902	53.6619
4432.	16.4224	53.6332	4502.	16.4442	53.6465	4572.	16.4901	53.6625
4433.	16.4226	53.6333	4503.	16.4446	53.6466	4573.	16.4901	53.6637
4434.	16.4226	53.6334	4504.	16.4454	53.6466	4574.	16.4901	53.6638
4435.	16.423	53.6338	4505.	16.4461	53.6466	4575.	16.4901	53.6642
4436.	16.4234	53.6343	4506.	16.4463	53.6466	4576.	16.4901	53.6653
4437.	16.4235	53.6346	4507.	16.4467	53.6466	4577.	16.4901	53.6654
4438.	16.4237	53.6347	4508.	16.4468	53.6466	4578.	16.4902	53.6655
4439.	16.4242	53.6349	4509.	16.4474	53.6466	4579.	16.4901	53.6661
4440.	16.4249	53.6349	4510.	16.4475	53.6467	4580.	16.4904	53.6662
4441.	16.4256	53.635	4511.	16.4477	53.6467	4581.	16.4901	53.6666
4442.	16.4258	53.6351	4512.	16.4488	53.6472	4582.	16.4901	53.6671
4443.	16.4261	53.6352	4513.	16.4507	53.6476	4583.	16.49	53.6673
4444.	16.4264	53.6354	4514.	16.4513	53.6477	4584.	16.49	53.6675
4445.	16.4266	53.6355	4515.	16.4529	53.6479	4585.	16.49	53.668
4446.	16.4267	53.6356	4516.	16.4539	53.6482	4586.	16.49	53.6681
4447.	16.4269	53.6357	4517.	16.4544	53.6483	4587.	16.49	53.6682
4448.	16.4271	53.636	4518.	16.4546	53.6485	4588.	16.49	53.6688
4449.	16.4274	53.6363	4519.	16.4551	53.6487	4589.	16.4901	53.6688
4450.	16.4276	53.6364	4520.	16.4563	53.6494	4590.	16.4901	53.6688
4451.	16.4277	53.6364	4521.	16.4564	53.6495	4591.	16.4901	53.6689
4452.	16.4277	53.6364	4522.	16.4567	53.6496	4592.	16.49	53.669
4453.	16.4279	53.6365	4523.	16.457	53.6496	4593.	16.49	53.6691
4454.	16.4283	53.6366	4524.	16.4575	53.6496	4594.	16.49	53.6694
4455.	16.4286	53.6366	4525.	16.4592	53.6492	4595.	16.49	53.6696
4456.	16.4289	53.6368	4526.	16.46	53.649	4596.	16.4902	53.6698
4457.	16.4292	53.637	4527.	16.4602	53.649	4597.	16.4903	53.6699
4458.	16.4308	53.6379	4528.	16.4602	53.6491	4598.	16.4903	53.67
4459.	16.4311	53.638	4529.	16.4605	53.6491	4599.	16.4904	53.6703
4460.	16.4319	53.6382	4530.	16.4607	53.6491	4600.	16.4904	53.6705
4461.	16.4326	53.6385	4531.	16.4611	53.6492	4601.	16.4905	53.6707
4462.	16.4329	53.6386	4532.	16.4624	53.6494	4602.	16.4905	53.6709
4463.	16.4334	53.6388	4533.	16.4629	53.6496	4603.	16.4905	53.6711
4464.	16.4336	53.6389	4534.	16.4635	53.6496	4604.	16.4905	53.6716
4465.	16.4342	53.6391	4535.	16.4639	53.6497	4605.	16.4904	53.6718
4466.	16.4346	53.6393	4536.	16.464	53.6497	4606.	16.4904	53.6721
4467.	16.4356	53.6397	4537.	16.4648	53.6496	4607.	16.4904	53.6722
4468.	16.4359	53.6399	4538.	16.4657	53.6496	4608.	16.4905	53.6724

Lp.	długość geograficzna	szerokość geograficzna	Lp.	długość geograficzna	szerokość geograficzna	Lp.	długość geograficzna	szerokość geograficzna
4609.	16.4905	53.6727	4679.	16.4694	53.7035	4749.	16.5257	53.7215
4610.	16.4906	53.6729	4680.	16.4696	53.7038	4750.	16.5289	53.7214
4611.	16.4907	53.673	4681.	16.47	53.7041	4751.	16.5289	53.7213
4612.	16.4908	53.6732	4682.	16.4702	53.7042	4752.	16.5307	53.7212
4613.	16.4909	53.6734	4683.	16.4703	53.7042	4753.	16.5308	53.7212
4614.	16.4912	53.6737	4684.	16.4705	53.7043	4754.	16.5315	53.7211
4615.	16.4914	53.6741	4685.	16.4706	53.7045	4755.	16.5322	53.7211
4616.	16.4915	53.6742	4686.	16.4702	53.7048	4756.	16.5325	53.721
4617.	16.4916	53.6743	4687.	16.4697	53.7054	4757.	16.5349	53.7203
4618.	16.4917	53.6744	4688.	16.4695	53.7056	4758.	16.5356	53.72
4619.	16.492	53.6748	4689.	16.4695	53.7058	4759.	16.5357	53.72
4620.	16.4921	53.6748	4690.	16.4695	53.7059	4760.	16.5363	53.7198
4621.	16.492	53.6749	4691.	16.4695	53.706	4761.	16.5368	53.7196
4622.	16.4922	53.6752	4692.	16.4696	53.7062	4762.	16.5382	53.7192
4623.	16.4922	53.6752	4693.	16.4698	53.7063	4763.	16.5388	53.719
4624.	16.4923	53.6756	4694.	16.4697	53.7064	4764.	16.539	53.719
4625.	16.4923	53.6756	4695.	16.4697	53.7068	4765.	16.5394	53.7189
4626.	16.4923	53.6759	4696.	16.4697	53.7071	4766.	16.5395	53.7189
4627.	16.4923	53.6763	4697.	16.4695	53.7076	4767.	16.54	53.7189
4628.	16.4923	53.6765	4698.	16.4695	53.7077	4768.	16.5418	53.719
4629.	16.4924	53.6766	4699.	16.469	53.7086	4769.	16.5419	53.719
4630.	16.4925	53.6767	4700.	16.469	53.7086	4770.	16.5433	53.7192
4631.	16.4927	53.6768	4701.	16.4689	53.7087	4771.	16.5437	53.7192
4632.	16.4928	53.6768	4702.	16.4688	53.7088	4772.	16.5441	53.7192
4633.	16.493	53.6769	4703.	16.4687	53.7088	4773.	16.5442	53.7192
4634.	16.4933	53.677	4704.	16.4687	53.7088	4774.	16.5444	53.7192
4635.	16.4933	53.6772	4705.	16.4681	53.7089	4775.	16.5452	53.7192
4636.	16.493	53.6773	4706.	16.4679	53.7089	4776.	16.5478	53.7193
4637.	16.4921	53.6776	4707.	16.4671	53.709	4777.	16.5487	53.7193
4638.	16.4901	53.6783	4708.	16.4666	53.7091	4778.	16.5491	53.7193
4639.	16.4894	53.6786	4709.	16.4664	53.7091	4779.	16.5491	53.7193
4640.	16.488	53.6791	4710.	16.4662	53.7092	4780.	16.5497	53.7193
4641.	16.4877	53.6792	4711.	16.466	53.7093	4781.	16.5503	53.7192
4642.	16.4875	53.6793	4712.	16.4658	53.7097	4782.	16.5502	53.7193
4643.	16.4871	53.6796	4713.	16.4656	53.7106	4783.	16.5508	53.7192
4644.	16.4841	53.6829	4714.	16.4655	53.7111	4784.	16.5514	53.7189
4645.	16.4816	53.6856	4715.	16.4654	53.7115	4785.	16.5534	53.7181
4646.	16.4815	53.6857	4716.	16.4654	53.7117	4786.	16.554	53.7179
4647.	16.4818	53.6869	4717.	16.4654	53.712	4787.	16.5553	53.7178
4648.	16.4815	53.6879	4718.	16.4657	53.7127	4788.	16.557	53.7176
4649.	16.4814	53.6885	4719.	16.4658	53.7129	4789.	16.5595	53.7174
4650.	16.4813	53.6887	4720.	16.4659	53.7132	4790.	16.5602	53.7173
4651.	16.4806	53.6903	4721.	16.4658	53.7133	4791.	16.5611	53.7171
4652.	16.4802	53.6906	4722.	16.4655	53.7143	4792.	16.5626	53.7168
4653.	16.48	53.6907	4723.	16.4655	53.7148	4793.	16.5646	53.7164
4654.	16.4793	53.6914	4724.	16.4655	53.7148	4794.	16.5671	53.7158
4655.	16.4789	53.6917	4725.	16.4656	53.7156	4795.	16.5692	53.7154
4656.	16.4785	53.6919	4726.	16.4673	53.7157	4796.	16.5715	53.7149
4657.	16.4763	53.6927	4727.	16.4679	53.7158	4797.	16.5722	53.7148
4658.	16.4758	53.6929	4728.	16.4693	53.7162	4798.	16.5738	53.7147
4659.	16.4755	53.693	4729.	16.4728	53.7171	4799.	16.5782	53.7143
4660.	16.4753	53.693	4730.	16.478	53.7185	4800.	16.5781	53.7143
4661.	16.4749	53.6931	4731.	16.4787	53.7186	4801.	16.576	53.7132
4662.	16.4742	53.6934	4732.	16.4795	53.7187	4802.	16.5743	53.7123
4663.	16.4737	53.694	4733.	16.4829	53.7189	4803.	16.5736	53.7118
4664.	16.4737	53.6951	4734.	16.4834	53.719	4804.	16.5729	53.7113
4665.	16.4729	53.6962	4735.	16.4846	53.7191	4805.	16.5728	53.7112
4666.	16.4726	53.6967	4736.	16.4895	53.7194	4806.	16.5728	53.7111
4667.	16.4718	53.6979	4737.	16.4919	53.7196	4807.	16.5728	53.7108
4668.	16.4713	53.6987	4738.	16.4944	53.7198	4808.	16.5729	53.7107
4669.	16.4712	53.699	4739.	16.4971	53.72	4809.	16.5731	53.7102
4670.	16.471	53.6992	4740.	16.5007	53.7202	4810.	16.5737	53.7095
4671.	16.4703	53.7004	4741.	16.502	53.7204	4811.	16.574	53.7091
4672.	16.4701	53.7009	4742.	16.5037	53.7206	4812.	16.5722	53.7088
4673.	16.4698	53.7017	4743.	16.5067	53.7211	4813.	16.5715	53.7088
4674.	16.4698	53.7018	4744.	16.5087	53.7214	4814.	16.5702	53.7086
4675.	16.4697	53.7019	4745.	16.5139	53.7221	4815.	16.5689	53.7083
4676.	16.4692	53.7031	4746.	16.5151	53.7221	4816.	16.5688	53.7082
4677.	16.4692	53.7032	4747.	16.5163	53.7221	4817.	16.5685	53.7081
4678.	16.4693	53.7034	4748.	16.5215	53.7218	4818.	16.5679	53.7077

Lp.	długość geograficzna	szerokość geograficzna	Lp.	długość geograficzna	szerokość geograficzna	Lp.	długość geograficzna	szerokość geograficzna
4819.	16.5674	53.7075	4889.	16.5857	53.7054	4959.	16.6389	53.7183
4820.	16.5672	53.7073	4890.	16.5855	53.7059	4960.	16.6392	53.7184
4821.	16.5665	53.7069	4891.	16.5854	53.706	4961.	16.6397	53.7184
4822.	16.5665	53.7068	4892.	16.5854	53.7061	4962.	16.6401	53.7185
4823.	16.5663	53.7066	4893.	16.5853	53.7061	4963.	16.6402	53.7185
4824.	16.5665	53.7065	4894.	16.5853	53.7062	4964.	16.6402	53.7185
4825.	16.5695	53.7054	4895.	16.5849	53.7068	4965.	16.6405	53.7185
4826.	16.5713	53.7048	4896.	16.586	53.7106	4966.	16.6408	53.7184
4827.	16.571	53.7046	4897.	16.586	53.7106	4967.	16.641	53.7184
4828.	16.5705	53.7042	4898.	16.5884	53.7098	4968.	16.6414	53.7183
4829.	16.5697	53.7036	4899.	16.5904	53.7091	4969.	16.6419	53.7182
4830.	16.5691	53.7032	4900.	16.5924	53.7084	4970.	16.6419	53.7182
4831.	16.5672	53.702	4901.	16.5925	53.7084	4971.	16.6424	53.7181
4832.	16.5674	53.7016	4902.	16.5936	53.7089	4972.	16.6426	53.7181
4833.	16.5678	53.7007	4903.	16.5943	53.7093	4973.	16.6426	53.7181
4834.	16.5667	53.7009	4904.	16.5953	53.7098	4974.	16.6428	53.718
4835.	16.5652	53.7007	4905.	16.5961	53.7102	4975.	16.643	53.718
4836.	16.5644	53.7014	4906.	16.5961	53.7102	4976.	16.6435	53.718
4837.	16.5645	53.7012	4907.	16.5972	53.7112	4977.	16.6437	53.718
4838.	16.5645	53.7009	4908.	16.599	53.7129	4978.	16.6436	53.718
4839.	16.5646	53.7006	4909.	16.5996	53.7134	4979.	16.644	53.718
4840.	16.5642	53.7004	4910.	16.5989	53.7139	4980.	16.6443	53.7179
4841.	16.5635	53.7001	4911.	16.5968	53.7152	4981.	16.6444	53.718
4842.	16.5626	53.6997	4912.	16.5991	53.7154	4982.	16.6448	53.718
4843.	16.5622	53.6992	4913.	16.6011	53.7156	4983.	16.645	53.718
4844.	16.5619	53.6991	4914.	16.6014	53.7156	4984.	16.6458	53.718
4845.	16.5615	53.6988	4915.	16.6058	53.716	4985.	16.6467	53.718
4846.	16.5607	53.6974	4916.	16.6094	53.7161	4986.	16.6476	53.718
4847.	16.5607	53.697	4917.	16.6158	53.7166	4987.	16.6481	53.7179
4848.	16.5604	53.6965	4918.	16.617	53.7167	4988.	16.6484	53.7179
4849.	16.5605	53.6963	4919.	16.619	53.7168	4989.	16.6488	53.7179
4850.	16.5607	53.6962	4920.	16.619	53.7168	4990.	16.6492	53.7178
4851.	16.5614	53.695	4921.	16.6191	53.7169	4991.	16.6507	53.7175
4852.	16.5621	53.6939	4922.	16.6207	53.717	4992.	16.6513	53.7174
4853.	16.5626	53.6932	4923.	16.622	53.7171	4993.	16.6519	53.7173
4854.	16.5644	53.6941	4924.	16.6225	53.7171	4994.	16.6524	53.7171
4855.	16.5653	53.6932	4925.	16.6226	53.7171	4995.	16.653	53.717
4856.	16.566	53.6923	4926.	16.6234	53.7172	4996.	16.6534	53.7169
4857.	16.5669	53.6913	4927.	16.6235	53.7172	4997.	16.6546	53.7167
4858.	16.5674	53.6905	4928.	16.6258	53.7174	4998.	16.6549	53.7167
4859.	16.5671	53.6903	4929.	16.6259	53.7174	4999.	16.6553	53.7166
4860.	16.5677	53.6897	4930.	16.6273	53.7175	5000.	16.6558	53.7166
4861.	16.5683	53.6893	4931.	16.6284	53.7175	5001.	16.6563	53.7166
4862.	16.5692	53.6895	4932.	16.6291	53.7176	5002.	16.6564	53.7166
4863.	16.5702	53.6899	4933.	16.6292	53.7176	5003.	16.6588	53.7164
4864.	16.5733	53.6911	4934.	16.6293	53.7176	5004.	16.6592	53.7164
4865.	16.5746	53.6917	4935.	16.6306	53.7175	5005.	16.6597	53.7164
4866.	16.5761	53.6925	4936.	16.6308	53.7175	5006.	16.6603	53.7163
4867.	16.5774	53.6932	4937.	16.6313	53.7174	5007.	16.661	53.7163
4868.	16.5794	53.6943	4938.	16.6317	53.7174	5008.	16.6614	53.7163
4869.	16.5809	53.6948	4939.	16.6318	53.7174	5009.	16.6617	53.7163
4870.	16.5806	53.6948	4940.	16.6328	53.7173	5010.	16.6618	53.7162
4871.	16.5799	53.6963	4941.	16.6333	53.7172	5011.	16.6623	53.7162
4872.	16.5793	53.6971	4942.	16.6336	53.7172	5012.	16.6629	53.7162
4873.	16.5808	53.6981	4943.	16.6337	53.7172	5013.	16.6636	53.7162
4874.	16.579	53.6989	4944.	16.6339	53.7172	5014.	16.6643	53.7161
4875.	16.577	53.6997	4945.	16.6344	53.7172	5015.	16.6649	53.7161
4876.	16.5766	53.6999	4946.	16.6346	53.7172	5016.	16.6652	53.716
4877.	16.5766	53.6999	4947.	16.635	53.7172	5017.	16.6657	53.716
4878.	16.5778	53.7007	4948.	16.6353	53.7173	5018.	16.6679	53.7156
4879.	16.5779	53.7008	4949.	16.6355	53.7173	5019.	16.6688	53.7155
4880.	16.578	53.7008	4950.	16.6357	53.7174	5020.	16.6691	53.7154
4881.	16.5803	53.7022	4951.	16.636	53.7175	5021.	16.6697	53.7153
4882.	16.5811	53.7027	4952.	16.6362	53.7175	5022.	16.6705	53.7152
4883.	16.5827	53.7036	4953.	16.6365	53.7177	5023.	16.6707	53.7152
4884.	16.5844	53.7046	4954.	16.6367	53.7177	5024.	16.6716	53.715
4885.	16.5844	53.7047	4955.	16.6369	53.7178	5025.	16.6717	53.715
4886.	16.5845	53.7048	4956.	16.6372	53.7179	5026.	16.6717	53.715
4887.	16.5857	53.7047	4957.	16.6378	53.7181	5027.	16.6718	53.7149
4888.	16.5859	53.7046	4958.	16.6382	53.7182	5028.	16.6721	53.7149

Lp.	długość geograficzna	szerokość geograficzna	Lp.	długość geograficzna	szerokość geograficzna	Lp.	długość geograficzna	szerokość geograficzna
5029.	16.6723	53.7148	5099.	16.6839	53.71	5169.	16.6942	53.7057
5030.	16.6726	53.7148	5100.	16.684	53.7099	5170.	16.6942	53.7052
5031.	16.6729	53.7147	5101.	16.6842	53.7099	5171.	16.6942	53.705
5032.	16.6733	53.7147	5102.	16.6843	53.7099	5172.	16.6942	53.7045
5033.	16.6734	53.7147	5103.	16.6844	53.7098	5173.	16.6941	53.7041
5034.	16.6735	53.7146	5104.	16.6845	53.7098	5174.	16.6941	53.704
5035.	16.6736	53.7146	5105.	16.6846	53.7097	5175.	16.6941	53.7039
5036.	16.6738	53.7146	5106.	16.6848	53.7096	5176.	16.6941	53.7039
5037.	16.6738	53.7146	5107.	16.6852	53.7094	5177.	16.6941	53.7039
5038.	16.6741	53.7145	5108.	16.6852	53.7094	5178.	16.6941	53.7038
5039.	16.6742	53.7145	5109.	16.6856	53.7092	5179.	16.6941	53.7038
5040.	16.6742	53.7145	5110.	16.6857	53.7091	5180.	16.6941	53.7038
5041.	16.6746	53.7144	5111.	16.6859	53.7091	5181.	16.6941	53.7037
5042.	16.6753	53.7143	5112.	16.686	53.709	5182.	16.6941	53.7037
5043.	16.6753	53.7143	5113.	16.6861	53.709	5183.	16.6941	53.7034
5044.	16.6755	53.7143	5114.	16.6862	53.709	5184.	16.694	53.7031
5045.	16.6756	53.7143	5115.	16.6865	53.709	5185.	16.694	53.7027
5046.	16.6756	53.7143	5116.	16.6869	53.7089	5186.	16.6939	53.7022
5047.	16.6757	53.7143	5117.	16.6875	53.7089	5187.	16.6938	53.7016
5048.	16.6758	53.7142	5118.	16.6876	53.7088	5188.	16.6937	53.7008
5049.	16.676	53.7142	5119.	16.6881	53.7088	5189.	16.6937	53.7007
5050.	16.676	53.7142	5120.	16.6883	53.7088	5190.	16.6938	53.7006
5051.	16.676	53.7142	5121.	16.6883	53.7088	5191.	16.6937	53.7005
5052.	16.6761	53.7142	5122.	16.689	53.7087	5192.	16.6938	53.7005
5053.	16.6762	53.7141	5123.	16.6892	53.7086	5193.	16.6937	53.7003
5054.	16.6763	53.7141	5124.	16.6893	53.7086	5194.	16.6953	53.6995
5055.	16.6765	53.714	5125.	16.6895	53.7086	5195.	16.6956	53.6994
5056.	16.6766	53.714	5126.	16.6895	53.7086	5196.	16.6975	53.6984
5057.	16.6766	53.714	5127.	16.6896	53.7086	5197.	16.6982	53.698
5058.	16.677	53.7138	5128.	16.6897	53.7086	5198.	16.6983	53.698
5059.	16.6772	53.7138	5129.	16.6898	53.7085	5199.	16.6982	53.6979
5060.	16.6775	53.7137	5130.	16.6899	53.7085	5200.	16.698	53.6974
5061.	16.6776	53.7136	5131.	16.69	53.7085	5201.	16.6974	53.6962
5062.	16.6777	53.7136	5132.	16.6901	53.7085	5202.	16.6974	53.6961
5063.	16.6779	53.7135	5133.	16.6902	53.7085	5203.	16.6972	53.6957
5064.	16.6781	53.7134	5134.	16.6902	53.7085	5204.	16.6971	53.6956
5065.	16.6781	53.7135	5135.	16.6907	53.7083	5205.	16.6971	53.6955
5066.	16.6785	53.7133	5136.	16.6913	53.7082	5206.	16.697	53.6953
5067.	16.6786	53.7133	5137.	16.6914	53.7082	5207.	16.6969	53.6952
5068.	16.6786	53.7133	5138.	16.6914	53.7082	5208.	16.6968	53.695
5069.	16.6787	53.7132	5139.	16.6919	53.708	5209.	16.6968	53.6949
5070.	16.6787	53.7132	5140.	16.6922	53.708	5210.	16.6968	53.6949
5071.	16.6794	53.713	5141.	16.6925	53.7079	5211.	16.6967	53.6947
5072.	16.6795	53.7129	5142.	16.6926	53.7079	5212.	16.6966	53.6945
5073.	16.6796	53.7129	5143.	16.6928	53.7079	5213.	16.6964	53.6942
5074.	16.68	53.7128	5144.	16.6929	53.7079	5214.	16.6963	53.6941
5075.	16.6801	53.7127	5145.	16.693	53.7079	5215.	16.6962	53.6939
5076.	16.6803	53.7127	5146.	16.6931	53.7079	5216.	16.6962	53.6938
5077.	16.6803	53.7126	5147.	16.6933	53.7079	5217.	16.696	53.6934
5078.	16.6805	53.7126	5148.	16.6933	53.7079	5218.	16.6958	53.6929
5079.	16.6806	53.7125	5149.	16.6939	53.7079	5219.	16.6957	53.6929
5080.	16.681	53.7124	5150.	16.6941	53.708	5220.	16.6954	53.6921
5081.	16.681	53.7123	5151.	16.694	53.708	5221.	16.6952	53.6918
5082.	16.6815	53.7122	5152.	16.6941	53.708	5222.	16.6952	53.6918
5083.	16.6816	53.7121	5153.	16.6941	53.708	5223.	16.6951	53.6917
5084.	16.6824	53.7118	5154.	16.6942	53.708	5224.	16.6951	53.6916
5085.	16.6824	53.7117	5155.	16.6942	53.7079	5225.	16.6951	53.6916
5086.	16.6823	53.7116	5156.	16.6943	53.7079	5226.	16.695	53.6915
5087.	16.6823	53.7116	5157.	16.6943	53.7079	5227.	16.695	53.6915
5088.	16.682	53.7113	5158.	16.6943	53.7079	5228.	16.695	53.6914
5089.	16.682	53.7113	5159.	16.6943	53.7078	5229.	16.6949	53.6913
5090.	16.6815	53.7107	5160.	16.6944	53.7078	5230.	16.6949	53.6913
5091.	16.6814	53.7105	5161.	16.6944	53.7078	5231.	16.6948	53.6912
5092.	16.6821	53.7103	5162.	16.6944	53.7077	5232.	16.6948	53.6911
5093.	16.6821	53.7104	5163.	16.6943	53.7077	5233.	16.6948	53.6911
5094.	16.6825	53.7103	5164.	16.6943	53.7075	5234.	16.6947	53.691
5095.	16.6826	53.7103	5165.	16.6943	53.7075	5235.	16.6947	53.6909
5096.	16.6829	53.7102	5166.	16.6943	53.7071	5236.	16.6946	53.6908
5097.	16.6836	53.7101	5167.	16.6943	53.7069	5237.	16.6945	53.6908
5098.	16.6838	53.71	5168.	16.6943	53.7068	5238.	16.6945	53.6907

Lp.	długość geograficzna	szerokość geograficzna	Lp.	długość geograficzna	szerokość geograficzna	Lp.	długość geograficzna	szerokość geograficzna
5239.	16.6944	53.6906	5309.	16.6865	53.6804	5379.	16.6626	53.6576
5240.	16.6943	53.6905	5310.	16.6864	53.6801	5380.	16.6606	53.6563
5241.	16.6942	53.6904	5311.	16.6863	53.6798	5381.	16.6601	53.656
5242.	16.6941	53.6902	5312.	16.6863	53.6798	5382.	16.6598	53.6559
5243.	16.694	53.6901	5313.	16.6862	53.6797	5383.	16.6593	53.6558
5244.	16.6939	53.6901	5314.	16.6862	53.6796	5384.	16.6566	53.6553
5245.	16.6939	53.69	5315.	16.6862	53.6794	5385.	16.6555	53.655
5246.	16.6938	53.69	5316.	16.6861	53.6791	5386.	16.6551	53.6549
5247.	16.6937	53.6899	5317.	16.6858	53.6785	5387.	16.6547	53.6548
5248.	16.6936	53.6897	5318.	16.6857	53.6782	5388.	16.6541	53.6546
5249.	16.6936	53.6897	5319.	16.6855	53.6776	5389.	16.6517	53.6538
5250.	16.6934	53.6896	5320.	16.6851	53.6772	5390.	16.6499	53.6532
5251.	16.6933	53.6894	5321.	16.6844	53.6765	5391.	16.6496	53.6531
5252.	16.6933	53.6894	5322.	16.6837	53.6758	5392.	16.6497	53.653
5253.	16.6933	53.6894	5323.	16.683	53.6751	5393.	16.6492	53.6528
5254.	16.6933	53.6894	5324.	16.6826	53.6747	5394.	16.6481	53.6526
5255.	16.6931	53.6893	5325.	16.6825	53.6746	5395.	16.6476	53.6525
5256.	16.6931	53.6892	5326.	16.6802	53.6724	5396.	16.6466	53.6524
5257.	16.6931	53.6892	5327.	16.6802	53.6724	5397.	16.6461	53.6523
5258.	16.693	53.689	5328.	16.6797	53.6716	5398.	16.6458	53.6523
5259.	16.6929	53.689	5329.	16.6787	53.6696	5399.	16.6454	53.6522
5260.	16.6928	53.6889	5330.	16.6783	53.669	5400.	16.6447	53.6521
5261.	16.6927	53.6888	5331.	16.678	53.6683	5401.	16.6443	53.652
5262.	16.6927	53.6887	5332.	16.6776	53.6675	5402.	16.6429	53.6517
5263.	16.6926	53.6887	5333.	16.6772	53.6667	5403.	16.6426	53.6517
5264.	16.6926	53.6886	5334.	16.6769	53.6663	5404.	16.6424	53.6517
5265.	16.6925	53.6886	5335.	16.6765	53.6656	5405.	16.6423	53.6517
5266.	16.6924	53.6885	5336.	16.6762	53.6653	5406.	16.6418	53.6515
5267.	16.6923	53.6884	5337.	16.6758	53.665	5407.	16.6417	53.6515
5268.	16.6923	53.6883	5338.	16.6757	53.6648	5408.	16.6409	53.6514
5269.	16.6922	53.6883	5339.	16.6755	53.6646	5409.	16.6404	53.6514
5270.	16.6921	53.6882	5340.	16.6752	53.6644	5410.	16.6395	53.6515
5271.	16.6921	53.6881	5341.	16.6747	53.6641	5411.	16.6376	53.6516
5272.	16.692	53.688	5342.	16.6743	53.6638	5412.	16.6375	53.6516
5273.	16.6919	53.6878	5343.	16.6743	53.6638	5413.	16.6366	53.6516
5274.	16.6918	53.6876	5344.	16.6734	53.6632	5414.	16.6357	53.6517
5275.	16.6915	53.6872	5345.	16.6726	53.6628	5415.	16.6353	53.6517
5276.	16.6914	53.687	5346.	16.6724	53.6628	5416.	16.6352	53.6517
5277.	16.6913	53.6869	5347.	16.6722	53.6624	5417.	16.6349	53.6516
5278.	16.6912	53.6869	5348.	16.6713	53.6616	5418.	16.634	53.6512
5279.	16.6912	53.6868	5349.	16.6713	53.6616	5419.	16.6338	53.6512
5280.	16.6911	53.6867	5350.	16.6713	53.6615	5420.	16.6336	53.6511
5281.	16.691	53.6867	5351.	16.6712	53.6614	5421.	16.6334	53.651
5282.	16.691	53.6866	5352.	16.6707	53.6611	5422.	16.6331	53.6509
5283.	16.6909	53.6866	5353.	16.6703	53.6609	5423.	16.633	53.6509
5284.	16.6909	53.6865	5354.	16.67	53.6608	5424.	16.6328	53.6509
5285.	16.6907	53.6865	5355.	16.6694	53.6605	5425.	16.6328	53.6509
5286.	16.6904	53.6863	5356.	16.6691	53.6603	5426.	16.6327	53.6509
5287.	16.6902	53.6862	5357.	16.669	53.6604	5427.	16.6325	53.6509
5288.	16.6901	53.6861	5358.	16.6688	53.6603	5428.	16.6321	53.651
5289.	16.6901	53.686	5359.	16.6687	53.6602	5429.	16.6317	53.651
5290.	16.6901	53.686	5360.	16.6685	53.66	5430.	16.6316	53.6511
5291.	16.6899	53.6859	5361.	16.6681	53.6596	5431.	16.6312	53.6512
5292.	16.6897	53.6857	5362.	16.668	53.6595	5432.	16.6311	53.6512
5293.	16.6896	53.6856	5363.	16.6678	53.6594	5433.	16.631	53.6512
5294.	16.6891	53.6852	5364.	16.6677	53.6593	5434.	16.6309	53.6512
5295.	16.6888	53.685	5365.	16.6677	53.6593	5435.	16.6307	53.6513
5296.	16.6886	53.6848	5366.	16.6674	53.6591	5436.	16.6306	53.6514
5297.	16.6885	53.6848	5367.	16.6673	53.6591	5437.	16.63	53.6516
5298.	16.6883	53.6846	5368.	16.6671	53.659	5438.	16.6299	53.6517
5299.	16.6883	53.6845	5369.	16.667	53.6589	5439.	16.6297	53.6517
5300.	16.6882	53.6843	5370.	16.6668	53.6589	5440.	16.6294	53.6518
5301.	16.6882	53.684	5371.	16.6663	53.6587	5441.	16.6289	53.6519
5302.	16.6882	53.6839	5372.	16.666	53.6586	5442.	16.6287	53.6518
5303.	16.6884	53.6836	5373.	16.6656	53.6584	5443.	16.6287	53.6518
5304.	16.6884	53.6836	5374.	16.6648	53.6582	5444.	16.6283	53.6519
5305.	16.6882	53.6821	5375.	16.6647	53.6582	5445.	16.6274	53.652
5306.	16.6881	53.682	5376.	16.6646	53.6582	5446.	16.6271	53.652
5307.	16.6876	53.6813	5377.	16.6634	53.6578	5447.	16.627	53.652
5308.	16.6866	53.6805	5378.	16.6629	53.6577	5448.	16.6257	53.6521

Lp.	długość geograficzna	szerokość geograficzna	Lp.	długość geograficzna	szerokość geograficzna	Lp.	długość geograficzna	szerokość geograficzna
5449.	16.6252	53.6522	5510.	16.611	53.6375	5571.	16.5906	53.6173
5450.	16.6252	53.6522	5511.	16.6111	53.6373	5572.	16.5906	53.6173
5451.	16.6251	53.6522	5512.	16.6112	53.6369	5573.	16.5895	53.6163
5452.	16.6245	53.6525	5513.	16.6111	53.6364	5574.	16.5894	53.6163
5453.	16.6243	53.6525	5514.	16.611	53.6362	5575.	16.5884	53.6153
5454.	16.6241	53.6526	5515.	16.6109	53.6359	5576.	16.587	53.6142
5455.	16.6239	53.6527	5516.	16.6109	53.6358	5577.	16.5859	53.6132
5456.	16.6236	53.6528	5517.	16.6107	53.6355	5578.	16.5853	53.6125
5457.	16.6233	53.6529	5518.	16.6106	53.6351	5579.	16.5851	53.6123
5458.	16.6231	53.6529	5519.	16.6106	53.635	5580.	16.5847	53.6116
5459.	16.6222	53.6531	5520.	16.6106	53.6348	5581.	16.5844	53.6111
5460.	16.622	53.6531	5521.	16.6106	53.6345	5582.	16.5842	53.6107
5461.	16.6219	53.6531	5522.	16.6116	53.6323	5583.	16.584	53.6104
5462.	16.6216	53.6532	5523.	16.6115	53.632	5584.	16.5828	53.609
5463.	16.6215	53.6531	5524.	16.6113	53.6316	5585.	16.5817	53.6077
5464.	16.6214	53.6529	5525.	16.6112	53.6316	5586.	16.5813	53.6074
5465.	16.6204	53.6527	5526.	16.6105	53.6308	5587.	16.5808	53.6071
5466.	16.6192	53.6523	5527.	16.6102	53.6305			
5467.	16.6177	53.6519	5528.	16.6099	53.6304			
5468.	16.6174	53.6519	5529.	16.6088	53.6299			
5469.	16.6152	53.6516	5530.	16.6065	53.629			
5470.	16.6148	53.6515	5531.	16.6038	53.6284			
5471.	16.6144	53.6514	5532.	16.6034	53.6283			
5472.	16.6141	53.6512	5533.	16.6034	53.6283			
5473.	16.6124	53.6504	5534.	16.6033	53.6282			
5474.	16.6119	53.6497	5535.	16.6029	53.6279			
5475.	16.6115	53.6486	5536.	16.6029	53.6278			
5476.	16.6112	53.6479	5537.	16.6028	53.6274			
5477.	16.6109	53.6472	5538.	16.6026	53.6269			
5478.	16.6109	53.6468	5539.	16.6026	53.6268			
5479.	16.6109	53.646	5540.	16.6025	53.6268			
5480.	16.611	53.6453	5541.	16.6026	53.6267			
5481.	16.611	53.6444	5542.	16.6028	53.6263			
5482.	16.6109	53.6442	5543.	16.6029	53.6258			
5483.	16.6109	53.644	5544.	16.6029	53.6257			
5484.	16.6108	53.6438	5545.	16.603	53.6253			
5485.	16.6107	53.6436	5546.	16.6029	53.625			
5486.	16.6107	53.6435	5547.	16.6029	53.6249			
5487.	16.6105	53.6432	5548.	16.6027	53.6246			
5488.	16.6105	53.643	5549.	16.6026	53.6243			
5489.	16.6104	53.6429	5550.	16.6025	53.6242			
5490.	16.6103	53.6427	5551.	16.6025	53.6241			
5491.	16.6101	53.6424	5552.	16.6023	53.6238			
5492.	16.6101	53.6424	5553.	16.6023	53.6237			
5493.	16.61	53.6421	5554.	16.6022	53.6237			
5494.	16.6098	53.6419	5555.	16.6021	53.6235			
5495.	16.6096	53.6415	5556.	16.6019	53.6235			
5496.	16.6095	53.6411	5557.	16.6017	53.6234			
5497.	16.6094	53.6405	5558.	16.6011	53.6232			
5498.	16.6094	53.6405	5559.	16.6008	53.6231			
5499.	16.6095	53.64	5560.	16.5995	53.6226			
5500.	16.6096	53.6396	5561.	16.5992	53.6225			
5501.	16.6097	53.6394	5562.	16.5987	53.6221			
5502.	16.61	53.6391	5563.	16.5976	53.6214			
5503.	16.61	53.639	5564.	16.5965	53.6207			
5504.	16.6101	53.6389	5565.	16.5958	53.6202			
5505.	16.6103	53.6387	5566.	16.5957	53.6201			
5506.	16.6104	53.6385	5567.	16.5935	53.6191			
5507.	16.6105	53.6383	5568.	16.593	53.6189			
5508.	16.6106	53.6382	5569.	16.5925	53.6186			
5509.	16.6109	53.6378	5570.	16.5916	53.6179			

* współrzędne wygenerowane na podstawie danych wektorowych przebiegu granic powstałe w wyniku wektoryzacji rastra mapy ewidencyjnej w skali 1: 5000

¹⁴ Dodany przez § 1 pkt.7 uchwały nr XXII/297/13 z dnia 19 lutego 2013 r. zmieniającej uchwałę nr XXXII/375/09 Sejmiku Województwa Zachodniopomorskiego z dnia 15 września 2009 r. w sprawie obszarów chronionego krajobrazu (Dz. Urz. Zacho. z 2013, poz.1368), która weszła w życie z dniem 12 kwietnia 2013r.; zmieniony przez § 1 pkt. 10 uchwały nr XXVI/361/13 z dnia 25 czerwca 2013 r. zmieniającej uchwałę nr XXXII/375/09 Sejmiku Województwa Zachodniopomorskiego z dnia 15 września 2009 r. w sprawie obszarów chronionego krajobrazu (Dz. Urz. Zacho. z 2013, poz.2753), która weszła w życie z dniem 6 sierpnia 2013r.

