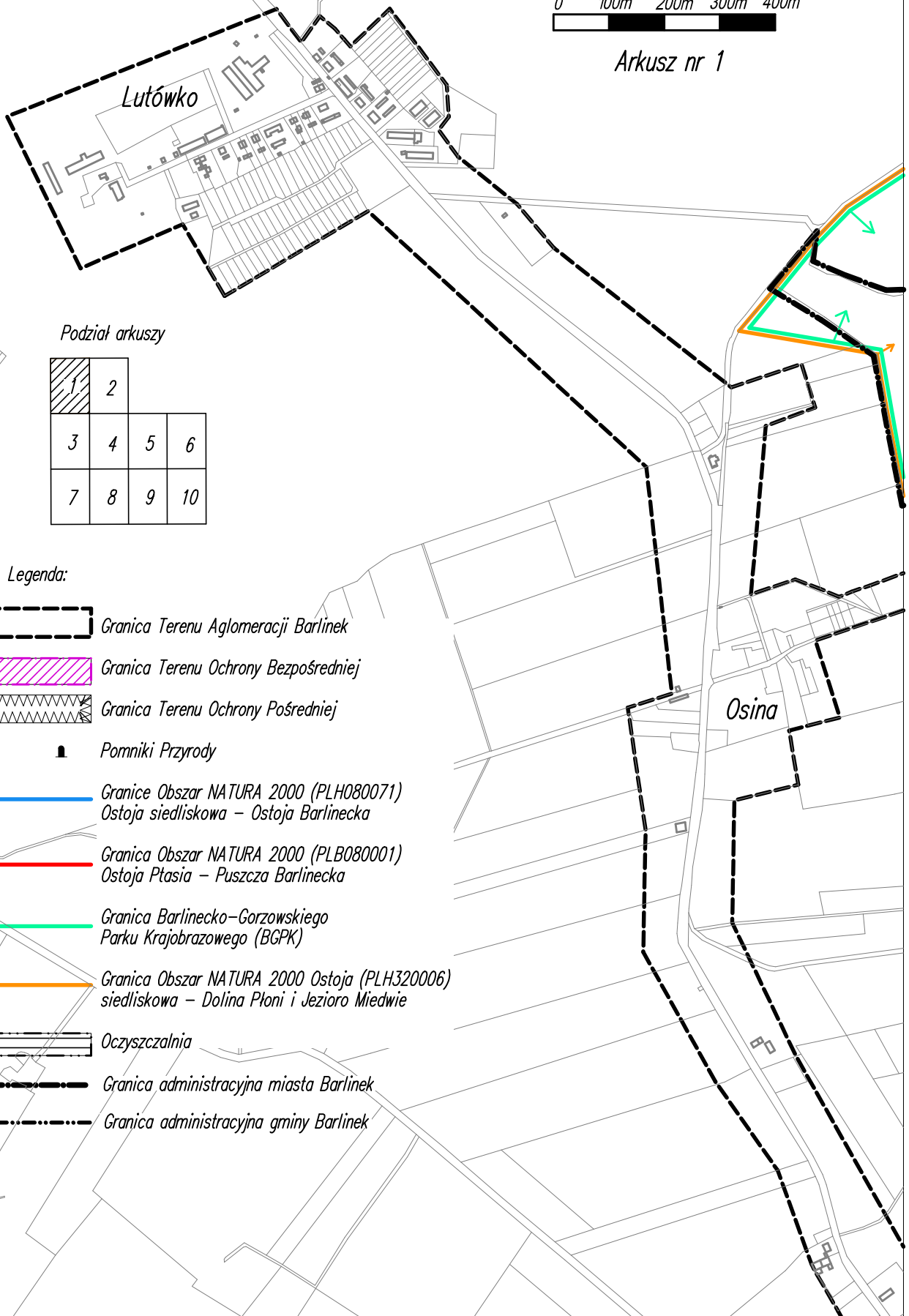


Mapa Aglomeracji Barlinek

Skala 1:10 000





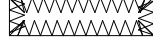








Arkusz nr 1



Podział arkuszy

1	2		
3	4	5	6
7	8	9	10

Legenda:

-  Granica Terenu Aglomeracji Barlinek
-  Granica Terenu Ochrony Bezpośredniej
-  Granica Terenu Ochrony Pośredniej
-  Pomniki Przyrody
-  Granice Obszar NATURA 2000 (PLH080071)
Osioła siedliskowa - Osioła Barlinecka
-  Granice Obszar NATURA 2000 (PLB080001)
Osioła Ptasia - Puszcza Barlinecka
-  Granica Barlinecko-Gorzowskiego
Parku Krajobrazowego (BGPK)
-  Granice Obszar NATURA 2000 Osioła (PLH320006)
siedliskowa - Dolina Płoni i Jezioro Miedwie
-  Oczyszczalnia
-  Granica administracyjna miasta Barlinek
-  Granica administracyjna gminy Barlinek

Łączy arkusz nr 2

Łączy arkusz nr 3