

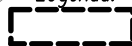

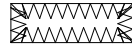








# Mapa Aglomeracji Barlinek

Skala 1:10 000

0 100m 200m 300m 400m

Arkusz nr 5

## Legenda:

-  Granica Terenu Aglomeracji Barlinek
-  Granica Terenu Ochrony Bezpośredniej
-  Granica Terenu Ochrony Pośredniej
-  Pomniki Przyrody
-  Granice Obszar NATURA 2000 (PLH080071)  
Ostoja siedliskowa – Ostoja Barlinecka
-  Granice Obszar NATURA 2000 (PLB080001)  
Ostoja Ptasia – Puszcza Barlinecka
-  Granica Barlinecko-Gorzowskiego  
Parku Krajobrazowego (BGPK)
-  Granice Obszar NATURA 2000 Ostoja (PLH320006)  
siedliskowa – Dolina Płoni i Jezioro Miedwie
-  Oczyszczalnia
-  Granica administracyjna miasta Barlinek
-  Granica administracyjna gminy Barlinek

Oczyszczalnia Ścieków PLZA026 Barlinek

Lipa "Europejska"

jez. Chmielowe

Barlinek

Teren ochrony bezpośredniej Ujęcie wody ul. Strzelecka

jez. Barlineckie

jez. Uklejowe

Podział arkuszy

1	2		
3	4	5	6
7	8	9	10

Łączy arkusz nr 4

Łączy arkusz nr 6

Łączy arkusz nr 9