

Mapa Aglomeracji Barlinek

Skala 1:10 000


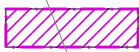
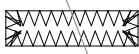









Arkusz nr 8

Podział arkuszy

1	2		
3	4	5	6
7	8	9	10

Legenda:

-  Granica Terenu Aglomeracji Barlinek
-  Granica Terenu Ochrony Bezpośredniej
-  Granica Terenu Ochrony Pośredniej
-  Pomniki Przyrody
-  Granice Obszar NATURA 2000 (PLH080071)
Ostoja siedliskowa – Ostoja Barlinecka
-  Granice Obszar NATURA 2000 (PLB080001)
Ostoja Ptasia – Puszcza Barlinecka
-  Granica Barlinecko–Gorzowskiego
Parku Krajobrazowego (BGPK)
-  Granice Obszar NATURA 2000 Ostoja (PLH320006)
siedliskowa – Dolina Płoni i Jezioro Miedwie
-  Granica administracyjna miasta Barlinek
-  Granica administracyjna gminy Barlinek