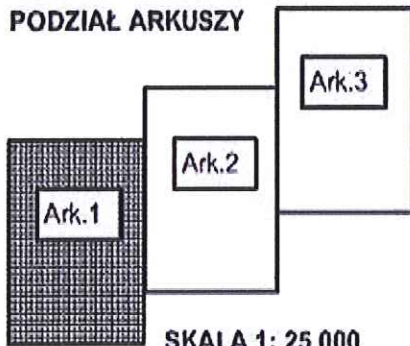
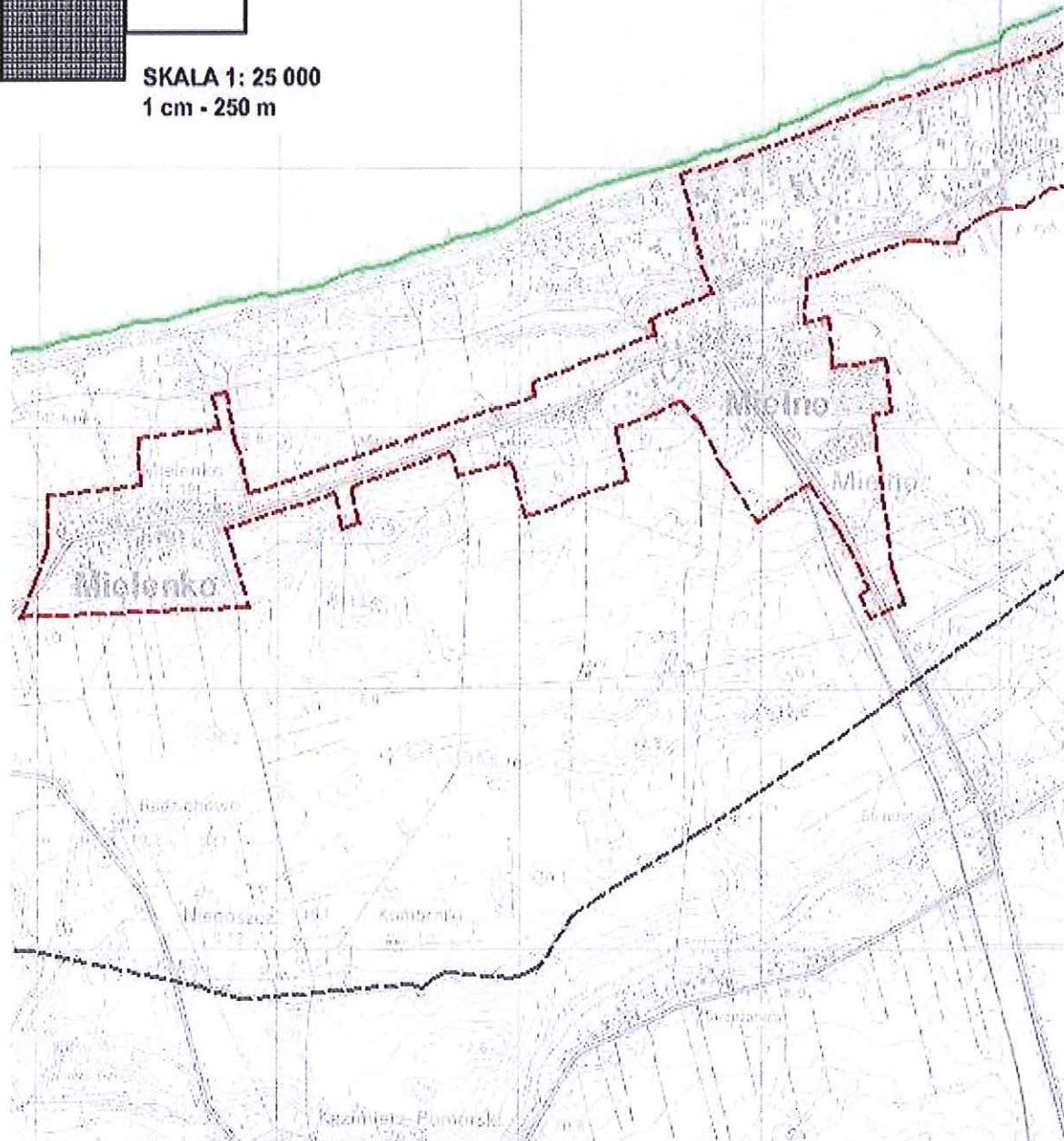






PODZIAŁ ARKUSZY



SKALA 1: 25 000
1 cm - 250 m



Legenda:

-  Oczyszczalnia ścieków "Unieście"
-  Granice aglomeracji
-  Granice gminy
-  Obszar chronionego krajobrazu "Koszański Pas Nadmorski"