




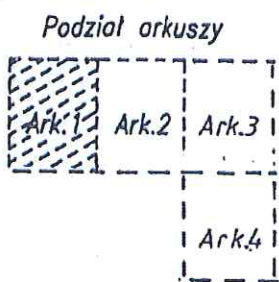
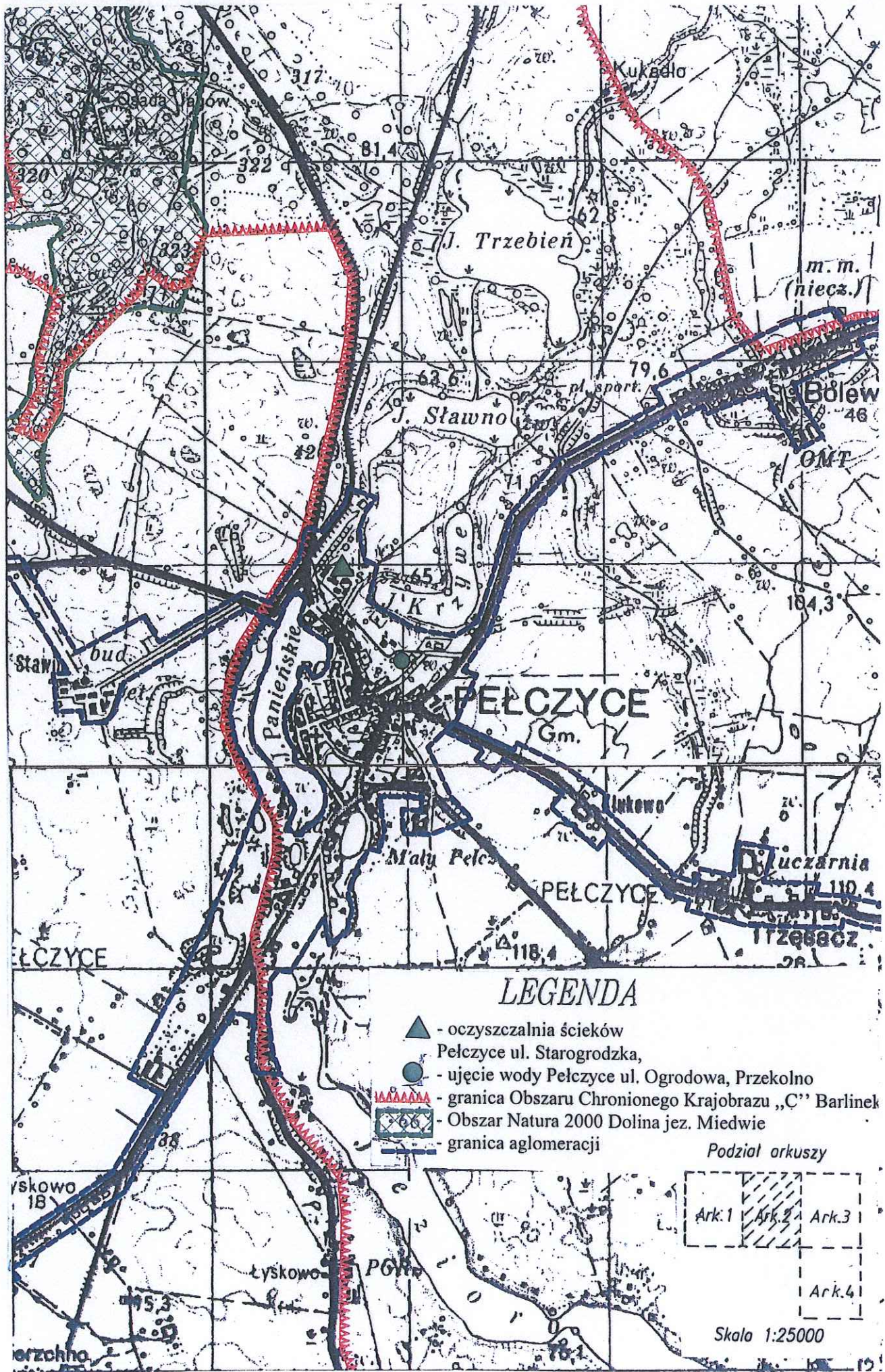


### LEGENDA






-  granica Obszaru Chronionego Krajobrazu „C” Barlinek
-  Barlinecko-Gorzowski Park Krajobrazowy
-  Obszar Natura 2000 Dolina jez. Miedwie
-  granica aglomeracji
-  granica gminy




Skala 1:25000



### LEGENDA

-  - oczyszczalnia ścieków Pelczyce ul. Starogrodzka,
-  - ujęcie wody Pelczyce ul. Ogrodowa, Przekolno
-  - granica Obszaru Chronionego Krajobrazu „C” Barlinek
-  - Obszar Natura 2000 Dolina jez. Miedwie
-  - granica aglomeracji

Podział arkuszy







Skala 1:25000

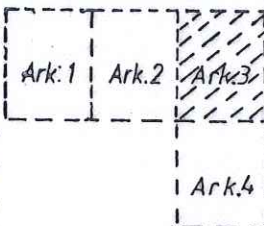
763,3

11. 1°

# LEGENDA

-  - ujęcie wody Pełczyce ul. Ogrodowa, Przekolno
-  - granica Obszaru Chronionego Krajobrazu „C” Barlinek
-  - granica aglomeracji
-  - granica gminy

Podział arkuszy



Skala 1:25000

