

Projekt uchwały Nr 148/1/25
Data rej. 01.10.25
Data skier. do Komisji 01.10.25
Spodziewany termin sesji 23.10.25

UCHWAŁA NR
SEJMIKU WOJEWÓDZTWA ZACHODNIOPOMORSKIEGO

z dnia 2025 r.

**w sprawie ogłoszenia tekstu jednolitego uchwały w sprawie Barlineckiego Parku
Krajobrazowego**

Na podstawie art. 16 ust. 3 ustawy z dnia 20 lipca 2000 r. o ogłaszaniu aktów normatywnych i niektórych innych aktów prawnych (Dz. U. z 2019 r. poz. 1461) uchwała się, co następuje:

§ 1. 1. Postanawia się ogłosić - w formie obwieszczenia - tekst jednolity uchwały nr XIX/232/20 Sejmiku Województwa Zachodniopomorskiego z dnia 21 września 2020 r. w sprawie Barlineckiego Parku Krajobrazowego.

2. Obwieszczenie, o którym mowa w ust. 1, stanowi załącznik do niniejszej uchwały.

§ 2. Uchwała wchodzi w życie z dniem podjęcia.

Uzgodniono pod względem
legislacyjnym

BIURO RADCÓW PRAWNYCH

Malgorzata Jurgiel
Malgorzata Jurgiel
radca prawny

INSPEKTOR
do spraw legislacji

Agnieszka Dudar-Jermolowicz
Agnieszka Dudar-Jermolowicz

**OBWIESZCZENIE
SEJMIKU WOJEWÓDZTWA ZACHODNIOPOMORSKIEGO**

z dnia 2025 r.

**w sprawie ogłoszenia jednolitego tekstu uchwały w sprawie Barlineckiego Parku
Krajobrazowego**

1. Na podstawie art. 16 ust. 3 ustawy z dnia 20 lipca 2000 r. o ogłaszaniu aktów normatywnych i niektórych innych aktów prawnych (Dz. U. z 2019 r. poz. 1461) ogłasza się w załączniku do niniejszego obwieszczenia jednolity tekst uchwały nr XIX/232/20 Sejmiku Województwa Zachodniopomorskiego z dnia 21 września 2020 r. w sprawie Barlineckiego Parku Krajobrazowego (Dz. Urz. Woj. Zachodniopomorskiego poz. 4695), z uwzględnieniem zmian wprowadzonych uchwałą nr IV/57/24 Sejmiku Województwa Zachodniopomorskiego z dnia 30 października 2024 r. zmieniającą uchwałę w sprawie Barlineckiego Parku Krajobrazowego (Dz. Urz. Woj. Zachodniopomorskiego poz. 5114) oraz zmian wynikających z przepisów ogłoszonych przed dniem 25 września 2025 r.

2. Podany w załączniku do niniejszego obwieszczenia tekst jednolity uchwały nie obejmuje § 2 i § 3 uchwały nr IV/57/24 Sejmiku Województwa Zachodniopomorskiego z dnia 30 października 2024 r. zmieniającej uchwałę w sprawie Barlineckiego Parku Krajobrazowego (Dz. Urz. Woj. Zachodniopomorskiego poz. 5114), które stanowią:

„§ 2. 1. Przepis § 4 ust. 3 uchwały zmienianej w § 1, w brzmieniu nadanym niniejszą uchwałą, ma zastosowanie do obszaru miasta Barlinek, w granicach miasta aktualnych na dzień wejścia w życie niniejszej uchwały.

2. Do postępowań w sprawie ustalenia warunków zabudowy terenu na obszarze, o którym mowa w przepisie § 4 ust. 3 pkt 2 uchwały zmienianej w § 1, w brzmieniu nadanym niniejszą uchwałą, wszczętych i nie zakończonych do dnia wejścia w życie niniejszej uchwały, stosuje się przepisy dotychczasowe.

§ 3. Uchwała wchodzi w życie po upływie 14 dni od daty ogłoszenia w Dzienniku Urzędowym Województwa Zachodniopomorskiego.”..

Uzgodniono pod względem
legislacyjnym

INSPEKTOR
do spraw legislacji
Dudar - Jermolowicz
Agnieszka Dudar-Jermolowicz

UCHWAŁA NR XIX/232/20
SEJMIKU WOJEWÓDZTWA ZACHODNIOPOMORSKIEGO

z dnia 21 września 2020 r.

w sprawie Barlineckiego Parku Krajobrazowego

Na podstawie art. 18 pkt 1 ustawy z dnia 5 czerwca 1998 r. o samorządzie województwa (Dz. U. z 2019 r., poz. 512, 1571 i 1815.)¹⁾ oraz art. 16 ust. 3 ustawy z dnia 16 kwietnia 2004 r. o ochronie przyrody (Dz. U. z 2020 r. poz. 55 i 471)²⁾ uchwała się, co następuje:

§ 1. 1. Barlinecko-Gorzowski Park Krajobrazowy, położony na obszarze województwa zachodniopomorskiego, na terenie gmin Barlinek, Nowogródek Pomorski, Pełczyce otrzymuje nazwę Barlinecki Park Krajobrazowy.

2.³⁾ Barlinecki Park Krajobrazowy, zwany dalej „Parkiem”, obejmuje obszar o powierzchni 11 692,54 ha, na terenie gmin: Barlinek (10 656,92 ha), Nowogródek Pomorski (561,21 ha) w powiecie myśliborskim, Pełczyce (474,41 ha) w powiecie choszczeńskim w województwie zachodniopomorskim.

3.⁴⁾ Otulina Parku obejmuje obszar o powierzchni 18 805,40 ha, na terenie gmin: Barlinek (9 332,20 ha), Nowogródek Pomorski (6 093,94 ha) w powiecie myśliborskim, Pełczyce (3 379,26 ha) w powiecie choszczeńskim, w województwie zachodniopomorskim.

4. Słowny opis przebiegu granicy Parku oraz opis w postaci wykazu współrzędnych punktów załamania granicy Parku i jego otuliny przedstawia załącznik nr 1 do uchwały.

5. Przebieg granicy Parku i jego otuliny przedstawia mapa stanowiąca załącznik nr 2 do uchwały.

§ 2. Szczególnymi celami ochrony Parku są:

¹⁾ Tekst jednolity wymienionej ustawy został ogłoszony w Dz. U. z 2025 r. poz. 581.

²⁾ Tekst jednolity wymienionej ustawy oraz jego zmiany zostały ogłoszone w Dz. U. z 2024 r. poz. 1478 i 1940 oraz z 2025 r. poz. 884.

³⁾ W brzmieniu ustalonym przez § 1 pkt 1 uchwały nr IV/57/24 Sejmiku Województwa Zachodniopomorskiego z dnia 30 października 2024 r. zmieniającej uchwałę w sprawie Barlineckiego Parku Krajobrazowego (Dz. Urz. Woj. Zachodniopomorskiego poz. 5114), która weszła w życie z dniem 21 listopada 2024 r.

⁴⁾ W brzmieniu ustalonym przez § 1 pkt 1 uchwały, o której mowa w odnośniku 3.

1) ochrona wartości przyrodniczych, w tym ekosystemów:

- a) Puszczy Barlineckiej, w szczególności - drzewostanów żyznej buczyny pomorskiej i kwaśnej buczyny, łągów olszowych i jesionowych i olsów źródliskowych, muraw kserotermicznych, mezotroficznych zbiorników z podwodnymi łąkami ramienic, torfowisk wysokich z roślinnością torfowotwórczą, oraz naturalnych dystroficznych zbiorników wodnych,
- b) doliny rzeki Płoni, w szczególności - zasilanej źródłiskami wraz z kompleksami wilgociolubnej roślinności; pozostałości dużych kompleksów leśnych, bogactwa fauny i szaty roślinnej obejmującej liczną grupę chronionych i rzadkich gatunków zwierząt i roślin oraz zbiorowisk roślinnych,
- c) jarów i wąwozów ze skałami osadowymi, w szczególności: skałami wapiennymi, zlepieńcami, piaskowcami, i głazami narzutowymi;

2) ochrona wartości historycznych i kulturowych, w tym:

- a) obiektów i form tradycyjnego budownictwa szkieletowego,
- b) swoistego charakteru zabudowy wiejskiej, obiektów związanych z dawnym młynarstwem,
- c) obiektów kultury materialnej, w szczególności kamieni pamiątkowych, nagrobków;

3) ochrona walorów krajobrazowych, w szczególności:

- a) układów zieleni komponowanej - parków: podworskich, popałacowych i pocmentarnych, cmentarzy i alei,
- b) malowniczego polodowcowego krajobrazu moreny czołowej z erozjami wąwozowymi i unikalnymi skałkami zlepieńca wapienno - żwirowego,
- c) w niewielkim stopniu przekształconego krajobrazu rolniczego,
- d) starych drzewostanów dębowych.

§ 3. Celem wyznaczenia otuliny jest ochrona Parku przed zagrożeniami zewnętrznymi wynikającymi z działalności człowieka.

§ 4. 1. W Parku wprowadza się następujące zakazy:

- 1) realizacji przedsięwzięć mogących znacząco oddziaływać na środowisko w rozumieniu przepisów ustawy z dnia 3 października 2008 r. o udostępnianiu informacji o środowisku i jego ochronie, udziale społeczeństwa w ochronie środowiska oraz o ocenach oddziaływania na środowisko;

- 2) umyślnego zabijania dziko występujących zwierząt, niszczenia ich nor, legowisk, innych schronień i miejsc rozrodu oraz tarlisk i złożonej ikry, z wyjątkiem amatorskiego połowu ryb oraz wykonywania czynności w ramach racjonalnej gospodarki rolnej, leśnej, rybackiej i łowieckiej;
- 3) likwidowania i niszczenia zadrzewień śródpolnych, przydrożnych i nadwodnych, jeżeli nie wynikają z potrzeby ochrony przeciwpowodziowej lub zapewnienia bezpieczeństwa ruchu drogowego lub wodnego lub budowy, odbudowy, utrzymania, remontów lub naprawy urządzeń wodnych;
- 4) pozyskiwania dla celów gospodarczych skał, w tym torfu, oraz skamieniałości, w tym kopalnych szczątków roślin i zwierząt, a także minerałów i bursztynu;
- 5) wykonywania prac ziemnych trwale zniekształcających rzeźbę terenu, z wyjątkiem prac związanych z zabezpieczeniem, przeciwpowodziowym lub przeciwosuwiskowym lub budową, odbudową, utrzymaniem, remontem lub naprawą urządzeń wodnych;
- 6) dokonywania zmian stosunków wodnych, jeżeli zmiany te nie służą ochronie przyrody lub racjonalnej gospodarce rolnej, leśnej, wodnej lub rybackiej;
- 7) budowania nowych obiektów budowlanych w pasie szerokości 100 m od:
 - a) linii brzegów rzek, jezior i innych naturalnych zbiorników wodnych,
 - b) zasięgu lustra wody w sztucznych zbiornikach wodnych usytuowanych na wodach płynących przy normalnym poziomie piętrzenia określonym w pozwoleniu wodnoprawnym, o którym mowa w art. 389 pkt 1 ustawy z dnia 20 lipca 2017 r. - Prawo wodne (Dz. U. z 2020 r. poz. 310, 284, 695, 782 i 875)⁵⁾
 - z wyjątkiem obiektów służących turystyce wodnej, gospodarce wodnej lub rybackiej;
- 8) likwidowania, zasypywania i przekształcania zbiorników wodnych, starorzeczy oraz obszarów wodnoblotnych;
- 9) wylewania gnojowicy, z wyjątkiem nawożenia własnych gruntów rolnych;
- 10) prowadzenia chowu i hodowli zwierząt metodą bezściółkową;
- 11) utrzymywania otwartych rowów ściekowych i zbiorników ściekowych;
- 12) organizowania rajdów motorowych i samochodowych;
- 13) używania łodzi motorowych i innego sprzętu motorowego na otwartych zbiornikach wodnych.

⁵⁾ Tekst jednolity wymienionej ustawy został ogłoszony w Dz. U. z 2025 r. poz. 960.

2. W odniesieniu do zakazów, o których mowa w ust. 1, obowiązują odstępstwa wskazane w art. 17 ust. 2-4 ustawy z dnia 16 kwietnia 2004 r. o ochronie przyrody.

3.⁶⁾ Zakazy, o których mowa w pkt 1-12, nie dotyczą obszaru miasta Barlinek, z wyjątkiem:

- 1) obszaru jeziora Barlineckiego;
- 2) doliny Płoni, w granicach wskazanych w załączniku nr 3 do uchwały.

4. Zakaz, o którym mowa w ust. 1 pkt 3, nie dotyczy:

- 1) dla części Parku, określonej w ewidencji gruntów i budynków jako grunty rolne - samosiewów drzew i krzewów do wieku 15 lat, nie stanowiących siedlisk przyrodniczych w rozumieniu rozporządzenia Ministra Środowiska z dnia 13 kwietnia 2010 r. w sprawie siedlisk przyrodniczych oraz gatunków będących przedmiotem zainteresowania Wspólnoty, a także kryteriów wyboru obszarów kwalifikujących się do uznania lub wyznaczenia jako obszary Natura 2000 (Dz. U. z 2014 r., poz. 1713);
- 2) drzew i krzewów stanowiących źródło gradacji szkodliwych owadów;
- 3) miejsc wyznaczonych do prowadzenia czynnej ochrony przyrody.

5. Zakaz, o którym mowa w ust. 1 pkt 7, nie dotyczy kompleksów zwartej zabudowy wskazanych w planie ochrony Parku lub planach ochrony innych form ochrony przyrody pokrywających się z obszarem Parku lub wskazanych w studiach uwarunkowań i kierunków zagospodarowania przestrzennego i miejscowych planach zagospodarowania przestrzennego.

6. Zakaz, o którym mowa w ust. 1 pkt 13 w okresie od 1 maja do 30 września, w godzinach od 10:00 do 18:00, nie dotyczy obszaru Jeziora Barlineckiego dla statków o napędzie mechanicznym o mocy do 40 kW służących do zapewnienia bezpieczeństwa uprawiającym turystykę wodną lub współzawodnictwo sportowe, w formach zorganizowanych polegających na:

- 1) zdobywaniu uprawnień do uprawiania turystyki wodnej w rozumieniu ustawy z dnia 21 grudnia 2000 r. o żegludze śródlądowej (Dz. U. z 2019 r. poz. 1568, 1901 i 2170 oraz 2020 r. poz. 284.)⁷⁾;
- 2) realizacji programu uczestników wypoczynku dzieci i młodzieży, w rozumieniu ustawy z dnia 7 września 1991 r. o systemie oświaty (Dz. U. z 2019 r. poz. 1481, 1818 i 2179.)⁸⁾;
- 3) statutowej działalności uczniowskich klubów sportowych i klubów sportowych działających w formie stowarzyszenia, posiadających wpis do ewidencji klubów

⁶⁾ W brzmieniu ustalonym przez § 1 pkt 2 uchwały, o której mowa w odnośniku 3.

⁷⁾ Tekst jednolity wymienionej ustawy został ogłoszony w Dz. U. z 2025 r. poz. 18.

⁸⁾ Tekst jednolity wymienionej ustawy oraz jego zmiany zostały ogłoszone w Dz. U. z 2025 r. poz. 881 i 1019.

sportowych o której mowa w Rozporządzeniu Ministra Sportu i Turystyki z dnia 18 października 2011 r. w sprawie ewidencji klubów sportowych (Dz. U. z 2011 r. poz. 1449).

7. Dla obszaru Parku zakaz, o którym mowa w ust. 1 pkt 13 nie dotyczy:

- 1) pracowników Regionalnej Dyrekcji Ochrony Środowiska, Służby Leśnej, pracowników organów sprawujących nadzór nad lokalnymi formami ochrony przyrody, Państwowej Straży Łowieckiej oraz funkcjonariuszy Policji i straży gminnych w trakcie wykonywania przez nich obowiązków służbowych;
- 2) podmiotów uprawnionych do wykonywania ratownictwa wodnego, zapewniających bezpieczeństwo na zlecenie zarządzającego wyznaczonym obszarem wodnym, w trakcie wykonywania przez nie zadań statutowych;
- 3) statków o napędzie elektrycznym.

§ 5. Uchwała wchodzi w życie po upływie 14 dni od dnia ogłoszenia w Dzienniku Urzędowym Województwa Zachodniopomorskiego.⁹⁾

Przewodnicząca Sejmiku Województwa
Zachodniopomorskiego

Maria Ilnicka - Mądry

⁹⁾ Niniejsza uchwała była poprzedzona rozporządzeniem nr 107/2006 Wojewody Zachodniopomorskiego z dnia 21 lipca 2006 r. w sprawie Barlinecko-Gorzowskiego Parku Krajobrazowego (Dz. Urz. Woj. Zachodniopomorskiego poz. 1635), które traci moc z dniem wejścia w życie niniejszej uchwały, na podstawie art. 35 ust. 1 ustawy z dnia 23 stycznia 2009 r. o zmianie niektórych ustaw w związku ze zmianami w organizacji i podziale zadań administracji publicznej w województwie (Dz. U. poz. 753, oraz z 2016 r. poz. 2260).

Słowny opis przebiegu granicy Barlineckiego Parku Krajobrazowego

Niniejszy opis sporządzony jest zgodnie z ruchem wskazówek zegara, na podstawie danych ewidencji gruntów i budynków (rok 2021). Użyte w opisie numery punktów są numerami punktów granicznych działek ewidencyjnych, których numeracja wynika z bazy ewidencji gruntów i budynków. Podane w nawiasach przy numerach działek oznaczenia informują o sposobie użytkowania działki tj. Ls – lasy, dr – drogi, Wp – wody płynące, W – rowy, Tk – tereny kolejowe, R – role, Ps – pastwiska. Sposób użytkowania wynika z zapisów w ewidencji gruntów i budynków, przy czym w nawiasach podano dominujący, a nie jedyny sposób użytkowania gruntów – w przypadku dwóch lub więcej użytków gruntowych występujących na działce ewidencyjnej.

POWIAT MYŚLIBORSKI

Gmina Nowogródek Pomorski (321005_2)

KARSKO (obręb 0006)

Granica obszaru biegnie granicą wspólną województwa zachodniopomorskiego i lubuskiego zaczynając swój bieg od punktu wspólnego działek nr 570/1 (Ls), 569 (Ls- Gmina Barlinek obręb 0018), 1039 (Ls- Województwo lubuskie, powiat gorzowski, gmina Kłodawa, obręb 0002), 1041 (Ls- Województwo lubuskie, powiat gorzowski, gmina Kłodawa, obręb 0003) do punktu wspólnego działek nr 1055 (Ls), 580/1 (Ls), 649 (Województwo lubuskie, powiat gorzowski, gmina Kłodawa, obręb 0001), 1055 (Województwo lubuskie, powiat gorzowski, gmina Kłodawa, obręb 0001) w taki sposób, że działki z terenu gminy Nowogródek Pomorski znajdują się w całości w granicy obszaru Parku Krajobrazowego; za wyjątkiem działki nr 966 (dr) i 943 (dr), które znajdują się częściowo w granicy obszaru Parku Krajobrazowego – do punktów przecięć, o których mowa poniżej. Zachodnią granicą działek nr 1055 (Ls), 530/1 (Ls) w taki sposób, że działki te w całości znajdują się w granicy obszaru Parku Krajobrazowego. Przecina po raz pierwszy działkę nr 944 (dr) w granicznych punktach wspólnych działek nr 530/1, 531/2 (Ls), 944 oraz działek nr 531/1, 530/2, 944 w taki sposób, że część północna tej działki znajduje się w granicy obszaru Parku Krajobrazowego. Zachodnią, następnie północną granicą działki nr 530/2 (Ls) w taki sposób, że działka ta w całości znajduje się w granicy obszaru Parku Krajobrazowego. Przecina po raz drugi działkę nr 944 (dr) w granicznych punktach wspólnych działek nr 530/2, 482/3 (Ls), 944 (Ls) oraz działek nr 530/1, 482/4 (Ls), 944 w taki sposób, że część południowa tej działki znajduje się w granicy obszaru Parku Krajobrazowego. Północną granicą działek nr 530/1 (Ls), 529 (Ls), 528/1 (Ls), 1040 (Ls), 526/1 (Ls), 525/3 (Ls) w taki sposób, że działki te w całości znajdują się w granicy obszaru Parku Krajobrazowego. Przecina działkę nr 971/2 (Wp) – Kłodawka w granicznych punktach wspólnych działek nr 525/3, 477/2 (Ls), 971/2 oraz działek nr 525/2, 477/3 (Ls), 971/2 w taki sposób, że część południowa tej działki znajduje się w granicy obszaru Parku Krajobrazowego. Północną granicą działki nr 525/2 (Ls) w taki sposób, że działka ta w całości znajduje się w granicy obszaru Parku

¹ W brzmieniu ustalonym przez § 1 pkt. 3 uchwały nr IV/57/24 Sejmiku Województwa Zachodniopomorskiego z dnia 30 października 2024 r. zmieniającej uchwałę w sprawie Barlineckiego Parku Krajobrazowego (Dz. Urz. Woj. Zachodniopomorskiego z 2024 r., poz. 5114), która weszła w życie z dniem 21 listopada 2024 r.

Krajobrazowego. Przecina działkę nr 966 (dr) w granicznych punktach wspólnych działek nr 525/2, 477/3, 966 oraz działek nr 525/1, 477/4 (Ls), 966 w taki sposób, że część południowa tej działki znajduje się w granicy obszaru Parku Krajobrazowego. Północną granicą działek nr 525/1 (Ls), 1039 (Ls), 523/1 (Ls) w taki sposób, że działki te w całości znajdują się w granicy obszaru Parku Krajobrazowego. Przecina działkę nr 943 (dr) w granicznych punktach wspólnych działek nr 523/1, 475/2 (Ls), 943 oraz działek nr 523/2, 952 (dr), 943 w taki sposób, że część południowa tej działki znajduje się w granicy obszaru Parku Krajobrazowego. Południową granicą działki nr 952 (dr) w taki sposób, że działka ta w całości znajduje się poza granicą obszaru Parku Krajobrazowego.

Gmina Barlinek- obszar wiejski (321001_5)

ŁUBIANKA (obręb 0018)

Północną granicą działek nr 520 (Ls), 519 (Ls), w taki sposób, że działki te w całości znajdują się w granicy obszaru Parku Krajobrazowego. Przecina działkę nr 593 (dr) w granicznych punktach wspólnych działek nr 519, 383 (dr), 593 oraz działek nr 518 (Ls), 382 (dr), 593 w taki sposób, że część południowa tej działki znajduje się w granicy obszaru Parku Krajobrazowego. Północną granicą działki nr 518 w taki sposób, że działka ta w całości znajduje się w granicy obszaru Parku Krajobrazowego. Przecina działkę nr 382 (dr) w granicznych punktach wspólnych działek nr 518, 517 (Ls), 382 oraz działek nr 470/9 (Ls), 469 (Ls), 382 w taki sposób, że część wschodnia tej działki znajduje się w granicy obszaru Parku Krajobrazowego. Zachodnią następnie północną granicą działki nr 469 (Ls) w taki sposób, że działka ta w całości znajduje się w granicy obszaru Parku Krajobrazowego. Zachodnio-północną granicą działki nr 468 (Ls) w taki sposób, że działka ta w całości znajduje się w granicy obszaru Parku Krajobrazowego.

OKUNIE (obręb 0016)

Zachodnią granicą działek nr 419 (Ls), 367/2 (Ls), 366/2 (Ls), 83 (Wp) – Kłodawka, 366/3 (Ls), 366/4 (dr), 319 (Ls), 274/4 (Ls) w taki sposób, że działki te w całości znajdują się w granicy obszaru Parku Krajobrazowego. Wschodnią granicą działki nr 65 (dr) w taki sposób, że działka ta w całości znajduje się poza granicą obszaru Parku Krajobrazowego.

RYCHNÓW (obręb 0014)

Wschodnią granicą działki nr 386 (dr) w taki sposób, że działka ta w całości znajduje się poza granicą obszaru Parku Krajobrazowego.

MOCZKOWO (obręb 0015)

Wschodnią granicą działki nr 306 (dr) do granicznego punktu wspólnego działek nr 306, 313 (dr), 314/1 (RV) w taki sposób, że działka ta w całości znajduje się poza granicą obszaru Parku Krajobrazowego. Zachodnią następnie południową granicą działki nr 313 (dr) w taki sposób, że działka ta w całości znajduje się poza granicą obszaru Parku Krajobrazowego. Południową granicą działek nr 312/1 (S-R), 312/2 (S-R) w taki sposób, że działki te w całości znajdują się poza granicą obszaru Parku Krajobrazowego. Południową granicą działki nr 311/2 (S-R) w taki sposób, że działka ta w całości znajduje się poza granicą obszaru Parku Krajobrazowego.

Gmina Barlinek- miasto (321001_4)

BARLINEK 2 (obręb 0002)

Północno- zachodnią granicą działki nr 729/16 (Wp) – jezioro Barlineckie od granicznego punktu wspólnego działek 311/2 (S-R- Obręb 0015), 272/13 (Ls), 729/16 do granicznego punktu wspólnego działek nr 212/5 (Bp), 648/2 (dr), 729/16 w taki sposób, że działka ta w całości znajduje się w granicy obszaru Parku Krajobrazowego. Przecina działkę nr 648/2 (dr) w granicznych punktach wspólnych działek nr 729/16, 212/5, 648/2 oraz działek nr 804/11 (Ls), 648/1 (dr), 648/2 w taki sposób, że część południowa tej działki znajduje się w granicy obszaru Parku Krajobrazowego. Zachodnią granicą działek nr 804/11 (Ls), 2107/4 (Ls), 2107/3 (Ls), zachodnią i północną granicą działki 1001 (dr) w taki sposób, że działki te w całości znajdują się w granicy obszaru Parku Krajobrazowego do punktu wspólnego działek 1001, 1/27 (Tp), 1/28 (Tk). Zachodnią granicą działki 1/28 (Tk) w taki sposób, że działka ta w całości znajduje się w granicy obszaru Parku Krajobrazowego do punktu wspólnego działek 1/28, 2107/2 (Ls- Obręb Barlinek 1), 1/27.

Gmina Barlinek- miasto (321001_4)

BARLINEK 1 (obręb 0001)

Południową granicą działki nr 2107/2 (Ls) od punktu wspólnego działek 2107/2, 1/27 (Tp- Obręb 0002) 1/28 (Tk- Obręb 0002) do punktu wspólnego działek 2107/2, 96/45 (R), 96/46 (Tp) w taki sposób, że działka ta w całości znajduje się w granicy obszaru Parku Krajobrazowego. Południową granicą działki 96/45 (R, N, Ł) 96/23 (Ł), 96/43 (R), 96/41 (R), 96/39 (R) w taki sposób, że działki te w całości znajdują się w granicy obszaru Parku Krajobrazowego. Granicą południową i zachodnią działki 96/37 (R) do punktu wspólnego działek 96/37, 59/3 (dr), 59/4 (dr) w taki sposób, że działka ta w całości znajduje się w granicy obszaru Parku Krajobrazowego. Południową granicą działki 59/3 w taki sposób, że działka ta w całości znajduje się w granicy obszaru Parku Krajobrazowego. Południowo- wschodnią, południową a następnie zachodnią granicą działki nr 732/1 (R) w taki sposób, że działka ta w całości znajduje się w granicy obszaru Parku Krajobrazowego. Południową granicą działki 2096/6 (Tr, Wp, Ls), 2096/4 (Ls), 2096/5 (Ls), 902 (dr) w taki sposób, że działki te w całości znajdują się w granicy obszaru Parku Krajobrazowego. Południowo- wschodnią, południową, a następnie zachodnią granicą działki nr 2097 (Ls) w taki sposób, że działka ta w całości znajduje się w granicy obszaru Parku Krajobrazowego. Zachodnią granicą działek nr 2091 (Ls), 2085 (Ls), 2083/1 (Ls), 2077 (Ls) w taki sposób, że działki te w całości znajdują się w granicy obszaru Parku Krajobrazowego.

Gmina Barlinek- obszar wiejski (321001_5)

Osina (obręb 0011)

Północna granica działki 1 (R, S-R) w taki sposób, że działka ta w całości znajduje się w granicy obszaru Parku Krajobrazowego.

Gmina Barlinek- obszar wiejski (321001_5)

Równy (obręb 0002)

Od granicznego punktu wspólnego działek nr 1 (S-R Obręb 0011), 243 (dr), 232/1 (Ls) do granicznego punktu wspólnego działek nr 60/1 (Ls), 243 (dr), 227 (R) południową następnie wschodnią granicą działki nr 243 (dr) w taki sposób, że działka ta w całości znajduje się poza granicą obszaru Parku Krajobrazowego. Zachodnią następnie północną granicą działki nr 60/1 (Ls) w taki sposób, że działka ta w całości znajduje się w granicy obszaru Parku Krajobrazowego. Zachodnią granicą działek nr 249 (dr), 375 (Ls), 376 (Ls) w taki sposób, że działki te w całości znajdują się w granicy obszaru Parku Krajobrazowego. Południową granicą działek nr 377 (Ls), 378 (Ls), zachodnią granicą działki 378, następnie północną granicą działek 378, 377 w taki sposób, że działki te w całości znajdują się w granicy obszaru Parku Krajobrazowego. Zachodnią granicą działek nr 374

(Ls), 248 (dr), 53/2 (Ls), 53/1 (R) w taki sposób, że działki te w całości znajdują się w granicy obszaru Parku Krajobrazowego. Granicą użytku gruntowego Ls w działce nr 371 w taki sposób, że użytek ten w całości znajduje się w granicy obszaru Parku Krajobrazowego. Północną granicą działek nr 373 (Ls), 209/2 (R), 209/1 (R) w taki sposób, że działki te w całości znajdują się w granicy obszaru Parku Krajobrazowego. Od granicznego punktu wspólnego działek nr 199/1 (dr), 208, 209/1 zachodnią następnie południową i wschodnią granicą działki nr 199/1 (dr) do granicznego punktu wspólnego działek nr 199/1 (dr), 192/16 (R), 25/1 (Ls- Powiat: Pyrzycki, Gmina: Przelewice, Obręb: 0013) w taki sposób, że działka ta w całości znajduje się w poza granicą obszaru Parku Krajobrazowego. Północno – zachodnią granicą działek nr 192/16 (Ls), 192/6 (Ls) w taki sposób, że działki te w całości znajdują się w granicy obszaru Parku Krajobrazowego. Zachodnią granicą działki nr 188 (W) – rzeka Płonia do punktu wspólnego gmin Barlinek, Pełczyce, Dolice, w taki sposób, że działka ta w całości znajduje się w granicy obszaru Parku Krajobrazowego. Zachodnią granicą działki nr 188 (W) – rzeka Płonia do punktu wspólnego gmin Barlinek, Pełczyce, Dolice, w taki sposób, że działka ta w całości znajduje się w granicy obszaru Parku Krajobrazowego.

POWIAT CHOSZCZEŃSKI

Gmina Pełczyce (320205_5)

PŁOTNO (obręb 0003)

Zachodnią, północną następnie częściowo wschodnią granicą działki nr 4/1 (Ls) do granicznego punktu wspólnego działek nr 4/1 (Ls), 135/7 (Lzr- Obręb 0006), 135/2 (Ls- Obręb 0006), w taki sposób, że działka ta w całości znajduje się w granicy obszaru Parku Krajobrazowego.

Gmina Pełczyce (320205_5)

JAGÓW (obręb 0006)

Północną następnie zachodnią i południową granicą działki nr 135/2 (Ls) w taki sposób, że działka ta w całości znajduje się w granicy obszaru Parku Krajobrazowego.

PŁOTNO (obręb 0003)

Wschodnią granicą działki nr 4/1 (Ls) na długości ok. 4 m, od punktu wspólnego działek nr 4/1, 135/ 6 (W- Obręb 0006), 135/2 (Ls- Obręb 0006) do punktu wspólnego działek nr 4/1, 135/ 6 (W- Obręb 0006), 175/26 (Ł- Obręb 0006) w taki sposób, że działka ta w całości znajduje się w granicy obszaru Parku Krajobrazowego.

JAGÓW (obręb 0006)

Wschodnią granicą działki nr 175/26 (Ł,W) do punktu wspólnego działek nr 175/26, 281/1 (W), 281/3 (W, Ł) w taki sposób, że działka ta w całości znajduje się w granicy obszaru Parku Krajobrazowego. Częściowo północną granicą działki nr 281/3 (W,Ł) od punktu wspólnego działek nr 175/26, 281/1 (W), 281/3 (W, Ł), następnie wschodnią oraz południową granicą tej działki w taki sposób, że działka ta w całości znajduje się w granicy obszaru Parku Krajobrazowego. Wschodnią granicą działki nr 279 (dr) w taki sposób, że działka ta w całości znajduje się w granicy obszaru Parku Krajobrazowego. Północną granicą działki 50/1 (Ls) w taki sposób, że działka ta w całości znajduje się w granicy obszaru Parku Krajobrazowego. Północną oraz częściowo wschodnią granicą działki nr 268 (W) do punktu wspólnego działek nr 268, 220/1 (dr), 223/2 (dr) w taki sposób, że działka ta w całości znajduje się w granicy obszaru Parku Krajobrazowego. Północną granicą działek 223/2 (dr), 223/1 (Ł), 222 (W), 220/1 (Ł,W) w taki sposób, że działka ta w całości znajduje się w granicy obszaru Parku Krajobrazowego. Wschodnią granicą działki nr 220/1 (dr) w taki sposób, że działka ta w całości znajduje się poza granicą obszaru Parku Krajobrazowego. Przecina działkę nr 242 (dr) w granicznych

punktach wspólnych działek nr 225/2 (Ł), 220/1, 242 oraz w punkcie granicznym nr D.320205_5.0006.1514 w taki sposób, że część zachodnia tej działki znajduje się w granicy obszaru Parku Krajobrazowego. Od punktu granicznego nr D.320205_5.0006.1514 południową granicą działki nr 242 (dr) w taki sposób, że od tego punktu na wschód znajduje się poza granicą obszaru Parku Krajobrazowego do punktu wspólnego działek nr 242 (dr), 255/2 (Ls), 250 (R). Po przeciwległej stronie działki nr 242 włącza do granicy działkę nr 238/11 (Ls) w taki sposób, że działka ta w całości znajduje się w granicy obszaru Parku Krajobrazowego. Wschodnią granicą działki nr 255/2 (Ls) w taki sposób, że działka ta w całości znajduje się w granicy obszaru Parku Krajobrazowego.

CHRAPOWO – WIERZCHNO (OBRĘB 0008)

Wschodnią następnie południową granicą działki nr 61/1 (Ls) w taki sposób, że działka ta w całości znajduje się w granicy obszaru Parku Krajobrazowego. Wschodnią granicą działki nr 62 (Ls), 63/1(Ls), 390 (dr), 64/1 (Ls) w taki sposób, że działki te w całości znajdują się w granicy obszaru Parku Krajobrazowego.

POWIAT MYŚLIBORSKI

Gmina Barlinek- obszar wiejski (321001_5)

ŻYDOWO (OBRĘB 0005)

Od granicznego punktu wspólnego działek nr 69, 64/1 (Gmina Pełczyce, obręb 0008), 184/2 (Gmina Pełczyce, obręb 0008) do granicznego punktu wspólnego działek nr 78/3, 78/4, 389 (Gmina Pełczyce, obręb 0008) granicą powiatu myśliborskiego i choszczeńskiego w taki sposób, że działki z powiatu myśliborskiego znajdują się w całości w granicy obszaru Parku Krajobrazowego. Północną granicą działki nr 78/4 (Ls) w taki sposób, że działka ta w całości znajduje się w granicy obszaru Parku Krajobrazowego. Wschodnią granicą działki nr 86/2 w taki sposób, że działka ta w całości znajduje się w granicy obszaru Parku Krajobrazowego. Północną następnie wschodnią granicą działki nr 557 (Ls) w taki sposób, że działka ta w całości znajduje się w granicy obszaru Parku Krajobrazowego. Przecina działkę nr 560 (Tk) w granicznych punktach wspólnych działek nr 557, 92/1 (Ls), 560 oraz działek nr 93/1 (Ls), 92/3 (Ls), 560 w taki sposób, że część zachodnia tej działki znajduje się w granicy obszaru Parku Krajobrazowego.

PŁONNO (OBRĘB 0013)

Wschodnią następnie południową granicą działki nr 93/1 (Ls) w taki sposób, że działka ta w całości znajduje się w granicy obszaru Parku Krajobrazowego. Wschodnią następnie południową granicą działki nr 98/1 (Ls) w taki sposób, że działka ta w całości znajduje się w granicy obszaru Parku Krajobrazowego. Południową granicą działki nr 297 (dr) w taki sposób, że działka ta w całości znajduje się w granicy obszaru Parku Krajobrazowego. Przecina działkę nr 296 (dr) w granicznych punktach wspólnych działek nr 98/2 (Ls), 297, 296 oraz działek nr 301 (Ls), 298 (dr), 296 w taki sposób, że część południowa tej działki znajduje się w granicy obszaru Parku Krajobrazowego. Zachodnią granicą działek nr 298 (dr), 127 (dr) w taki sposób, że działki te w całości znajdują się poza granicą obszaru Parku Krajobrazowego. Północną następnie zachodnią granicą działki nr 138/1 (dr) w taki sposób, że działka ta w całości znajduje się poza granicami obszaru Parku Krajobrazowego. Północną następnie wschodnią granicą działki nr 169 (dr) w taki sposób, że działka ta w całości znajduje się w granicy obszaru Parku Krajobrazowego. Po przeciwległej wschodniej stronie działki 169 do Parku Krajobrazowego włącza się w całości działkę 112/2 (Ls, Tr) oraz w całości działkę nr 112/3 (Ls). Wschodnią następnie południową granicą działki 112/1 (Ls) w taki sposób, że działka ta w całości znajduje się w granicy obszaru Parku Krajobrazowego. Od punktu wspólnego działek nr 190 (dr), 112/1, 189 (R)

częściowo wschodnią następnie w całości północną oraz częściowo zachodnią granicą działki nr 190 do punktu wspólnego działek nr 190, 304 (Ls), 195/1 (R) w taki sposób, że działka ta w całości znajduje się poza granicami obszaru Parku Krajobrazowego. Południową następnie wschodnią granicą działki nr 304 (Ls) w taki sposób, że działka ta w całości znajduje się w granicy obszaru Parku Krajobrazowego.

KRZYŃKA (OBRĘB 0017)

Zachodnią granicą działki nr 40/1 (R) w taki sposób, że działka ta w całości znajduje się poza granicą obszaru Parku Krajobrazowego. Od punktu wspólnego działek nr 40/1, 147 (dr), 116/8 (Ls) częściowo północną następnie zachodnią granicą działki nr 147 (dr) w taki sposób, że działka ta w całości znajduje się poza granicą obszaru Parku Krajobrazowego. Zachodnią granicą działki nr 28/1 (Br) w taki sposób, że działka ta w całości znajduje się poza granicą obszaru Parku Krajobrazowego. Zachodnią następnie wschodnią granicą działki nr 116/9 (Lz-R) w taki sposób, że działka ta w całości znajduje się w granicy obszaru Parku Krajobrazowego. Od punktu wspólnego działek nr 27 (dr), 116/9, 116/1 (Ls) częściowo wschodnią następnie północną granicą działki nr 27 (dr) w taki sposób, że działka ta w całości znajduje się poza granicą obszaru Parku Krajobrazowego. Zachodnią granicą działek nr 18/9 (Bp), 18/10 (Bp), 18/11 (Bp), 18/13 (Bp) w taki sposób, że działki te w całości znajdują się poza granicą obszaru Parku Krajobrazowego. Wschodnią następnie południową i dalej zachodnią granicą działki nr 116/7 (Ls, R) w taki sposób, że działka ta w całości znajduje się w granicy obszaru Parku Krajobrazowego. Północną granicą działek nr 14 (R), 13/3 (R), 10/6 (R), 9/2 (R), 8/6 (R), 1/13 (Bp), 1/7 (Bp), 1/3 (Bp), 1/2 (Br-R) w taki sposób, że działki te w całości znajdują się poza granicą obszaru Parku Krajobrazowego. Od punktu wspólnego działek nr 161/3 (dr), 1/2, 2116/6 (Ls- Gmina: Barlinek Miasto, Obręb 0002) częściowo wschodnią następnie północną i zachodnią granicą działki nr 161/3 (dr) w taki sposób, że działka ta w całości znajduje się poza granicą obszaru Parku Krajobrazowego. Wschodnią granicą działki nr 162 (dr), oraz północną granicą działki nr 161/2 (dr) w taki sposób, że działki te w całości znajdują się w granicy obszaru Parku Krajobrazowego. Od punktu wspólnego działek nr 161/2, 161/4 (dr), 62 (Tr) częściowo zachodnią następnie północną granicą działki nr 62 (Tr, Ls) w taki sposób, że działka ta w całości znajduje się w granicy obszaru Parku Krajobrazowego. Północną następnie częściowo zachodnią, północną i wschodnią granicą działki nr 61/2 (Ls) w taki sposób, że działka ta w całości znajduje się w granicy obszaru Parku Krajobrazowego. Wschodnią granicą działek nr 87/1 (Ls), 327 (dr), 87/2 (Ls) w taki sposób, że działki te w całości znajdują się w granicy obszaru Parku Krajobrazowego. Częściowo zachodnią a następnie częściowo wschodnią granicą działek nr 120 (Ls), 119/1 (Ls) do punktu wspólnego działek nr 119/1, 140/7 (Ls), 140/6 (S-R) w taki sposób, że działki te w całości znajdują się w granicy obszaru Parku Krajobrazowego. Północno wschodnią granicą działek nr 140/7 (Ls), 148/1 (Ls, Lz) w taki sposób, że działki te w całości znajdują się w granicy obszaru Parku Krajobrazowego. Wschodnią granicą działek nr 160 (dr), 312 (Ls) w taki sposób, że działki te w całości znajdują się w granicy obszaru Parku Krajobrazowego. Od granicznego punktu wspólnego działek nr 27, 312, 27 (Województwo lubuskie, powiat strzelecko drezdenecki, gmina Strzelce Krajeńskie, obręb 0004), 215 (Województwo lubuskie, powiat strzelecko drezdenecki, gmina Strzelce Krajeńskie, obręb 0004) granica biegnie po granicy wspólnej województw zachodniopomorskiego i lubuskiego do punktu wspólnego działek nr 210/1 (Ls), 256/3 (Ls- Obręb 0019) w taki sposób że działki po stronie gminy Barlinek znajdują się w całości w granicy obszaru Parku Krajobrazowego.

MOCZYDŁO (OBRĘB 0019)

Od punktu wspólnego działek nr 210/1 (Ls- Obręb 00017), 256/3 (Ls) przy granicy z województwem lubuskim granica biegnie po granicy wspólnej województw zachodniopomorskiego i lubuskiego do punktu wspólnego

działek nr 564 (Ls), 565 (Ls- Obręb 0018), 393 (Ls- Województwo lubuskie, powiat gorzowski, gmina Kłodawa, obręb 0003), 394 (Ls- Województwo lubuskie, powiat gorzowski, gmina Kłodawa, obręb 0003) w taki sposób, że działki po stronie gminy Barlinek znajdują się w całości w granicy obszaru Parku Krajobrazowego.

ŁUBIANKA (0018)

Od punktu wspólnego działek nr 564 (Ls- obręb 0019), 565 (Ls), 393 (Ls- Województwo lubuskie, powiat gorzowski, gmina Kłodawa, obręb 0003), 394 (Ls- Województwo lubuskie, powiat gorzowski, gmina Kłodawa, obręb 0003) granica biegnie po granicy wspólnej województw zachodniopomorskiego i lubuskiego do punktu wspólnego działek nr 569 (Ls), 570/1 (Ls- Gmina Nowogródek Pomorski, obręb 0006), 1039 (Ls- Województwo lubuskie, powiat gorzowski, gmina Kłodawa, obręb 0002), 1041 (Ls- Województwo lubuskie, powiat gorzowski, gmina Kłodawa, obręb 0003) w taki sposób że działki po stronie obrębu Łubianka (0018) znajdują się w całości w granicy obszaru Parku Krajobrazowego.

Opis granicy Barlineckiego Parku Krajobrazowego w postaci wykazu współrzędnych punktów załamania granicy (układ współrzędnych PL-1992)

Lp.	X	Y
1	243514,82	563428,19
2	243871,36	563562,12
3	244189,14	563686,55
4	244205,89	563693,1
5	244580,45	563834,9
6	244575,36	563844,23
7	244373,23	564377,93
8	244383,45	564394,17
9	244430,08	564466,88
10	244469,29	564494,47
11	244531,51	564487,72
12	244540,57	564487,75
13	244593,87	564493,9
14	244603,08	564496,46
15	244667,87	564543,01
16	244695,19	564578,35
17	244732,33	564626,44
18	244768,36	564705,67
19	244774,61	564709,58
20	244801,31	564787,43
21	244810,64	564880,94
22	244798,5	564958,91
23	244753,26	565097,23
24	244687,73	565230,06
25	244677,92	565269,4

Lp.	X	Y
26	244662,33	565382
27	244671,49	565415,09
28	244690,91	565446,32
29	244707,13	565472,37
30	244721,92	565580,47
31	244726,44	565610,27
32	244715,09	565640,46
33	244712,37	565647,73
34	244686,76	565715,94
35	244512,2	566186,12
36	244509,11	566193,11
37	244237,67	566892,62
38	244139,16	567141,44
39	244179,17	567299,01
40	244180,62	567306,89
41	244208,15	567761,19
42	244222,11	568000,82
43	244252,02	568551,78
44	244267,81	568940,4
45	244295,05	569384,71
46	244306,01	569739,82
47	244298,44	569928,53
48	244287,65	570019,39
49	244282,32	570070,19
50	244240,56	570213,14

Lp.	X	Y
51	244239,23	570221,03
52	244056,18	571014,98
53	243824,17	571735,84
54	243804,39	571802,2
55	243803,95	571803,59
56	243778,48	571884,97
57	243765,35	571934,87
58	243759,47	571982,3
59	243748,94	572125,23
60	243744,61	572183,12
61	243735,85	572267,29
62	243707,29	572399,43
63	243699,22	572425,39
64	243694,5	572447,25
65	243685,56	572510,73
66	243682,34	572519,57
67	243673,46	572600,72
68	243671,25	572626,87
69	243669,25	572653,96
70	243670,69	572672,11
71	243681,27	572769,27
72	243683,66	572769,94
73	243683,69	572770,41
74	243689,02	572807,12
75	243695,8	572853,87

Lp.	X	Y
76	243693,49	572854,04
77	243698,02	572884,9
78	243701,49	572908,46
79	243702,06	572912,35
80	243703,32	572912,27
81	243708,26	572949,06
82	243710,52	572965,79
83	243712,15	572977,61
84	243709,59	572977,79
85	243710,49	572985,74
86	243713,65	573013,38
87	243721,54	573072,44
88	243724,73	573072,89
89	243730,85	573108,17
90	243738,12	573135,87
91	243756,96	573187,3
92	243844,01	573368,42
93	243886,8	573456,97
94	243883,14	573459,12
95	243901,32	573498,37
96	243905,72	573496,64
97	243910,58	573508,02
98	243930,75	573550,19
99	243941,52	573578,25
100	243950,69	573610,69
101	243955,78	573641,39
102	243958,47	573690,83
103	243959,21	573699,46
104	243956,26	573703,66
105	243957,83	573743,83
106	243959,94	573743,48
107	243959,78	573747,38
108	243960,34	573771,78
109	243960,95	573809,7
110	243961,59	573848,85
111	243962,41	573899,2
112	243963,59	573964,1
113	243963,94	573983,64
114	243964,14	573994,14
115	243964,63	574035,39
116	243964,78	574039,39
117	243965,05	574046,19
118	243966,03	574069,6
119	243971,01	574101,66
120	243969,46	574101,92
121	243973,64	574122,41
122	243993,14	574172,41

Lp.	X	Y
123	243993,83	574171,85
124	244008,16	574189,63
125	244009,52	574192,41
126	244011,76	574196,88
127	244022,77	574218,92
128	244038,1	574249,46
129	244035,22	574251,24
130	244040,18	574264,61
131	244045,34	574273,67
132	244050,55	574283,6
133	244060,53	574301,88
134	244064,41	574308,62
135	244076,17	574329,09
136	244087,07	574348,09
137	244102,44	574378,9
138	244114,71	574403,53
139	244117,71	574414,15
140	244135,67	574446,92
141	244154,81	574486,2
142	244157,38	574491,57
143	244167,93	574511,92
144	244182,03	574539,12
145	244184,28	574537,99
146	244211,53	574591,87
147	244221,15	574610,9
148	244239,66	574647,5
149	244308,64	574783,52
150	244319,32	574804,57
151	244332,35	574830,31
152	244335,33	574836,02
153	244375,98	574911,65
154	244379,98	574918,63
155	244399,12	574952,06
156	244442,05	575022,06
157	244445,24	575027,3
158	244457,34	575045,67
159	244461,19	575051,51
160	244473,35	575069,95
161	244558,23	575184,41
162	244564,2	575192,45
163	244566,89	575195,39
164	244580,01	575209,77
165	244591,08	575221,89
166	244625,01	575254,44
167	244627,04	575256,4
168	244629,57	575258,35
169	244659,01	575281

Lp.	X	Y
170	244661,42	575282,82
171	244677,76	575295,95
172	244693,35	575308,46
173	244714,41	575325,37
174	244718,31	575328,49
175	244744,75	575347,23
176	244768,83	575364,29
177	244835,43	575411,17
178	244878,77	575439,64
179	244882,95	575442,39
180	244906,02	575457,57
181	244952,25	575408,09
182	244956,38	575403,65
183	244981,42	575376,86
184	244984,8	575381,77
185	244991,14	575391,24
186	245003,82	575402,03
187	245033,7	575402,5
188	245035,6	575402,58
189	245061,87	575390,3
190	245082,45	575383,45
191	245096,06	575381,32
192	245101,76	575380,45
193	245131,69	575380,53
194	245151,91	575380,42
195	245167,59	575383,95
196	245179,69	575394,35
197	245191,64	575407,6
198	245204,91	575424,94
199	245216,75	575437,49
200	245224,46	575441,36
201	245240,71	575434,66
202	245250,63	575430,91
203	245273,84	575406,7
204	245286,71	575381,34
205	245304,27	575361,39
206	245314,3	575354,72
207	245337,72	575387,7
208	245339,41	575402,15
209	245329,28	575420,64
210	245296,82	575454,23
211	245290,19	575468,45
212	245287,17	575471,22
213	245292,39	575509,9
214	245394,46	575587,8
215	245432,76	575600,28
216	245464,01	575600,71

Lp.	X	Y
217	245491,03	575605,36
218	245512,06	575609,42
219	245521,07	575605,17
220	245541,63	575609,27
221	245592,08	575626,02
222	245618,98	575616,58
223	245628,68	575613,06
224	245662,32	575580,76
225	245681,59	575566,92
226	245711,15	575531,59
227	245744	575487,97
228	245755,58	575478,15
229	245773,53	575462,99
230	245787,87	575444,45
231	245826,33	575430,29
232	245858,73	575471,57
233	245875,32	575502,31
234	245867,06	575508,19
235	245913,43	575592,75
236	245958,38	575621,79
237	245979,13	575650,22
238	245998,83	575665,25
239	246015,45	575689,72
240	246021,35	575696,42
241	246051,43	575711,62
242	246075,94	575735,71
243	246135,33	575787,43
244	246148,89	575807,73
245	246156,25	575817,87
246	246205,9	575859,18
247	246211,66	575894,11
248	246217,55	575903,58
249	246220,95	575930,19
250	246221,42	575960,91
251	246226,99	575971,92
252	246248,39	576003,21
253	246255,3	576030,38
254	246265,77	576067,06
255	246257,25	576095,62
256	246250,42	576132,96
257	246247,93	576154,86
258	246248,08	576161,51
259	246252,16	576175,51
260	246256,35	576181,41
261	246288,16	576212,08
262	246293,55	576215,91
263	246315,74	576228,81

Lp.	X	Y
264	246330,08	576231,66
265	246338,54	576241,43
266	246372,93	576252,01
267	246383,04	576259,05
268	246389,49	576263,54
269	246399,71	576269,67
270	246420,59	576289,31
271	246426,77	576304,45
272	246439,34	576321,67
273	246445,85	576327,55
274	246463,58	576345,72
275	246473,51	576347,84
276	246532,63	576368,09
277	246537,76	576371,74
278	246565,6	576371,21
279	246599,39	576393,04
280	246614,95	576396,44
281	246648,08	576399,27
282	246691,53	576455,67
283	246709,24	576461,16
284	246724,09	576456,74
285	246734,08	576453,54
286	246761,96	576444,64
287	246795,02	576523,5
288	246808,55	576555,79
289	246810,55	576562,02
290	246811,29	576561,43
291	246821,44	576581,82
292	246842,41	576646,59
293	246845,09	576652,37
294	246849,17	576664,9
295	246855,44	576676,92
296	246875,46	576664,65
297	246900,34	576645,25
298	246927,32	576636,52
299	246939,8	576660,99
300	246952,29	576686,18
301	246951,94	576711,37
302	246963,99	576750,45
303	246893,71	576753,71
304	246873,53	576753,67
305	246854,13	576751,16
306	246853,65	576759,21
307	246857,25	576786,87
308	246865,27	576804,03
309	246885,43	576847,47
310	246915,59	576844,4

Lp.	X	Y
311	246935,23	576871,76
312	246951,4	576893,46
313	246956,36	576900,13
314	246971,17	576920,25
315	246994,2	576951,05
316	247018,3	576982,95
317	247063,04	577043,7
318	247024,56	577076,2
319	246975,71	577114,81
320	246959,97	577127,27
321	246950,56	577134,7
322	246911	577166,59
323	246883,7	577188,08
324	246828,42	577218,86
325	246808,09	577234,72
326	246794,33	577251,35
327	246769,27	577263,71
328	246794,58	577322,18
329	246808,74	577370,2
330	246832,33	577402,52
331	246888,46	577462,22
332	246917,86	577489,14
333	246943,14	577499,81
334	246994,7	577507
335	247054,45	577503,83
336	247055,61	577523,01
337	247156,75	577512,03
338	247146,38	577527,3
339	247124,58	577530,36
340	247105,26	577533,07
341	247088,09	577539,69
342	247061,18	577548,22
343	247056,19	577549,79
344	247018,1	577551,95
345	246958,14	577560,83
346	246932,88	577568,29
347	246901,88	577584,46
348	246859,55	577603,09
349	246849,74	577604,82
350	246837,89	577607,36
351	246809,93	577608,94
352	246780,24	577614,28
353	246772,26	577615,31
354	246764,2	577616,33
355	246746,34	577618,63
356	246727,86	577617,37
357	246707,87	577618,15

Lp.	X	Y
358	246694,61	577618,67
359	246694,68	577624,59
360	246706,12	577661,12
361	246686,29	577667,29
362	246676,29	577655,77
363	246648,09	577626,73
364	246629,77	577611,6
365	246610,51	577598,97
366	246589,26	577585,14
367	246567,26	577567,86
368	246536,31	577554,61
369	246527,87	577641,75
370	246454,61	577621,22
371	246444,46	577623,61
372	246433,69	577626,15
373	246432,77	577626,36
374	246396,02	577635,04
375	246402,73	577657,66
376	246339,28	577697,74
377	246330,95	577694,36
378	246292,22	577678,65
379	246280,92	577673,8
380	246270,66	577491,97
381	246264,76	577476,53
382	246217,95	577431,52
383	246100,4	577562,5
384	246079,5	577561,04
385	245983,62	577721,29
386	245981,32	577725,07
387	245958,63	577763,34
388	245951,47	577775,43
389	245901,66	577859,4
390	245867,1	577917,4
391	245856,39	577934,87
392	245853,5	577939,58
393	245808,49	578023,07
394	245805,68	578028,27
395	245799,86	578039,07
396	245781,12	578070,48
397	245734,76	578145,4
398	245731,74	578150,28
399	245737,58	578160,14
400	245703,21	578179,81
401	245584,71	578249,2
402	245564,8	578261,17
403	245537,58	578276,78
404	245398,78	578358,37

Lp.	X	Y
405	245394,48	578360,91
406	245323,04	578396,94
407	245312,76	578384,44
408	245252,18	578415,97
409	245179,41	578463,39
410	245192,88	578487,11
411	245164,41	578506,74
412	245069,74	578572,04
413	245064,14	578575,9
414	245060,87	578578,1
415	244941,49	578658,25
416	244932,47	578669,68
417	244895,6	578809,16
418	244873,57	578860,28
419	244871,73	578863,86
420	244834,62	578936,19
421	244801,09	578990,13
422	244749,8	579072,72
423	244699,36	579153,9
424	244633,05	579155,69
425	244629,15	579155,38
426	244571,68	579150,83
427	244573,14	579158,41
428	244585,02	579220,07
429	244542,96	579225,54
430	244528,23	579322,74
431	244548,47	579321,24
432	244561,31	579303,64
433	244569,46	579283,18
434	244580,74	579284,27
435	244608,49	579291,67
436	244630,14	579281,09
437	244670,8	579271,15
438	244746,16	579317,59
439	244785,51	579322,7
440	244793,6	579349,75
441	244843,05	579347,89
442	244819,42	579468,7
443	244811,07	579511,69
444	244780,4	579667,95
445	244758,43	579783,1
446	244757,39	579788,59
447	244640,27	579818,16
448	244550,12	579792,29
449	244531,51	579849,28
450	244525,81	579866,77
451	244503,84	579931,48

Lp.	X	Y
452	244491,77	579963,51
453	244465,85	579954,28
454	244460,45	579986,62
455	244455,08	580018,81
456	244449,57	580051,86
457	244444,13	580084,43
458	244436,84	580133,31
459	244426,24	580204,53
460	244423,62	580222,06
461	244397,52	580241,77
462	244330,02	580292,76
463	244245,85	580349,8
464	244316,61	580431,37
465	244376,45	580490,19
466	244487,76	580559,87
467	244700,98	580691,48
468	244718,39	580702,22
469	244730,95	580709,96
470	244743,75	580717,86
471	244754,8	580724,69
472	244763,73	580730,2
473	244776,85	580739,99
474	244769,82	580754,93
475	244758,65	580780,27
476	244744,62	580812,09
477	244735,7	580832,11
478	244733,51	580836,18
479	244729,55	580843,5
480	244714,26	580874,65
481	244614,84	581086,22
482	244549,7	581227,72
483	244491,39	581380,12
484	244443,77	581408,99
485	244577,86	581605,81
486	244402,56	581734,14
487	244549,35	581748,39
488	244551,8	581759,41
489	244562,69	581837,6
490	244562,78	581952,56
491	244558,16	581956,25
492	244378,65	582110,89
493	244196,34	582239,81
494	244156,93	582260,35
495	244109,68	582305,38
496	243944,82	582419,92
497	243874,12	582456,71
498	243830,57	582388,93

Lp.	X	Y
499	243791,99	582352,44
500	243843,34	582184,33
501	243785,1	582128,57
502	243705,18	582056,97
503	243702,22	582054,28
504	243640,48	582086,14
505	243575,77	582117,3
506	243538,03	582061,65
507	243465,81	582019,26
508	243455,86	581931,42
509	243375,33	581810,7
510	243318,18	581769,92
511	243159,27	581729,26
512	243109,4	581753,86
513	242967,85	581772,81
514	242912,92	581712,86
515	242877,34	581686,52
516	242797,09	581625,21
517	242762,15	581621,41
518	242723,25	581597,89
519	242664,72	581581,07
520	242623,94	581522,38
521	242602,28	581510,14
522	242567,7	581602,67
523	242544,61	581664,71
524	242671,66	581767,94
525	242657,66	581782,23
526	242681,43	581846,28
527	242715,6	581877,99
528	242764,15	581915,53
529	242792,15	581927,47
530	242858,79	581892,82
531	242957,72	581944,37
532	242950,41	581984,2
533	242990,53	581998,88
534	243023,95	581960,86
535	243064,41	581946,07
536	243095,39	581944,71
537	243146,85	581948,73
538	243284,51	581894,75
539	243308,89	582057,89
540	243328,78	582190,95
541	243388,99	582270,96
542	243550,87	582406,9
543	243458,69	582451,91
544	243426,8	582467,47
545	243434,67	582500,72

Lp.	X	Y
546	243407,83	582532,25
547	243378,91	582583,45
548	243359,38	582637,54
549	243365,01	582705,51
550	243409,32	582684,99
551	243431,13	582605,92
552	243579,27	582557,12
553	243628,97	582538,1
554	243654,21	582593,5
555	243689,14	582673,77
556	243721,95	582725,67
557	243753,35	582768,48
558	243902,38	582871,71
559	243993,88	582879,82
560	244038,83	582861,13
561	244081,01	582869,58
562	244118,83	582878,1
563	244198,67	582997,6
564	244218,49	582980,43
565	244326,85	583102,05
566	244420,01	583233,46
567	244459,67	583290,83
568	244470,49	583306,69
569	244409,52	583352,3
570	244377,78	583364,76
571	244433,45	583456,21
572	244378,59	583505,26
573	244357,21	583526,3
574	244290,15	583558,82
575	244246,8	583580,46
576	244222,64	583593,9
577	244182,37	583615,98
578	244090,7	583664
579	243985,11	583744,6
580	243969,07	583755,77
581	243915	583796,11
582	243890,01	583816,22
583	243843,23	583861,46
584	243825,83	583879,32
585	243842,71	583890,75
586	243956,68	583881,8
587	244064,46	583874,73
588	244137,54	583869,94
589	244169,27	583867,7
590	244178,76	583866,33
591	244274,94	583962,06
592	244284,35	583983,7

Lp.	X	Y
593	244340,05	584149,76
594	244355,37	584150,99
595	244364,41	584170,5
596	244354,54	584196,91
597	244328	584225,36
598	244350,08	584266,43
599	244350,59	584274,05
600	244336,7	584295,05
601	244340,93	584308,25
602	244351,09	584324,17
603	244380,93	584323,39
604	244384,63	584354,04
605	244390,13	584378
606	244396,73	584387,9
607	244413,07	584398,32
608	244410,11	584405,18
609	244386,91	584418,81
610	244357,36	584445,65
611	244312,41	584479,94
612	244282,08	584491,07
613	244281,53	584520,69
614	244243,58	584533,94
615	244215,49	584550,32
616	244200,06	584570,6
617	244216,42	584581,48
618	244229,86	584557,45
619	244252,97	584542,21
620	244278,25	584530,78
621	244303,17	584539,48
622	244311,86	584537,99
623	244325,85	584535,4
624	244343,79	584532,27
625	244347,01	584526,93
626	244408,06	584501,28
627	244424,52	584490,04
628	244474,06	584456,23
629	244484,44	584475,31
630	244518,22	584537,24
631	244509,9	584611,57
632	244548,67	584635,89
633	244479,86	584756,72
634	244526,81	584799,8
635	244547,79	584800,11
636	244565,25	584800,36
637	244716,28	584880,4
638	244715,51	584911,49
639	244769,38	584937,79

Lp.	X	Y
640	244761,71	584955,99
641	244815,27	584970,86
642	244822,8	584947,76
643	244861,27	584919,7
644	244919,46	584954,08
645	244962,95	584959,41
646	245006,22	584986,83
647	245077,57	584994,65
648	245067,75	585052,98
649	245093	585058,37
650	245238,72	585097,71
651	245380,43	585121,83
652	245497,08	585141,38
653	245550,74	585154,14
654	245577,93	585166,93
655	245597,1	585177,7
656	245644,99	585228,86
657	245652,06	585235,95
658	245664,42	585245,51
659	245753,73	585299,5
660	245796,07	585316,35
661	245810,64	585323,46
662	245847,58	585338,42
663	245866,82	585296,36
664	245875,44	585272,81
665	245875,97	585252,15
666	245869,38	585231,46
667	245872,98	585210,7
668	245881,95	585209,96
669	245883,89	585221,4
670	245886,49	585236,87
671	245885,61	585254,83
672	245873,32	585306,16
673	245859,78	585342,68
674	245857,52	585356,05
675	245851,62	585395,72
676	245846,28	585431,57
677	245827,93	585554,78
678	245823,2	585590,51
679	245822,66	585593,72
680	245818,48	585593,24
681	245815,12	585629,25
682	245797,39	585739,51
683	245771,99	585832,61
684	245769,75	585845,42
685	245773,86	585874,2
686	245779,18	585910,03

Lp.	X	Y
687	245781,79	585961,95
688	245788,94	585977,95
689	245828,6	586040,7
690	245847,06	586083,11
691	245844,56	586111,56
692	245840	586126,08
693	245832,3	586142,36
694	245809,24	586181,15
695	245783,47	586210,91
696	245760,39	586246,32
697	245741,37	586279,3
698	245699,47	586377,06
699	245646,75	586438,18
700	245620,97	586468,76
701	245578,64	586532,93
702	245543,12	586581,44
703	245509,79	586616,44
704	245466,88	586665,38
705	245497,77	586703,16
706	245523,23	586720,02
707	245524,37	586721,54
708	245537,22	586713,89
709	245556,5	586686
710	245571,29	586671,31
711	245640,13	586611,37
712	245718,95	586549,62
713	245750,04	586520,19
714	245809,3	586477,23
715	245978,06	586339,58
716	245980,58	586341,99
717	246079,22	586473,29
718	246081,12	586475,72
719	246123,91	586533,86
720	246154,26	586575,15
721	246215,44	586657,12
722	246278,28	586742,76
723	246477,14	586685,68
724	246502,9	586660,49
725	246492,74	586633,65
726	246572,46	586557,87
727	246522,76	586518,52
728	246461,71	586551,63
729	246460,29	586547,87
730	246629,45	586455,92
731	246735,21	586191,59
732	246838,88	586220,09
733	247002,73	586166,57

Lp.	X	Y
734	247085,62	585990,36
735	246996,55	585839,89
736	247002,38	585836,45
737	247089,03	585982,91
738	247174,09	585797,12
739	247092,13	585596,6
740	247017,43	585317,53
741	247199,33	585147,78
742	247229,13	585035,43
743	247252,37	584889,41
744	247323,37	584687,29
745	247183,93	584703,58
746	247078,95	584717,18
747	247076,23	584708,64
748	247180,87	584693,9
749	247182,86	584693,63
750	247181	584684,88
751	247185,97	584684,34
752	247240,55	584678,61
753	247243,58	584678,29
754	247290,71	584673,35
755	247298,34	584650,65
756	247309,98	584551,97
757	247299,78	584515,23
758	247294,08	584494,71
759	247291,26	584464,14
760	247294,27	584414,29
761	247289,53	584400,42
762	247283,61	584383,03
763	247267,7	584356,88
764	247266,48	584354,86
765	247221,78	584281,34
766	247221,77	584272,16
767	247221,45	584131,88
768	247228,54	584119,66
769	247261,3	584109,61
770	247322,94	584091,34
771	247481,56	584044,87
772	247597,6	584012,09
773	247620,94	584002,42
774	247630,45	584024,09
775	247633,34	584029,62
776	247651,31	584038,6
777	247832,77	584020,26
778	247991,16	584016,4
779	248025,25	584014,13
780	248102,49	583993,07

Lp.	X	Y
781	248175,52	583979,72
782	248208,64	583960,05
783	248206,06	583951,98
784	248233,67	583932,07
785	248227,63	583919,5
786	248233,25	583880,64
787	248202,5	583825,09
788	248112	583754,06
789	248108,97	583751,68
790	248164,08	583673,31
791	248191,93	583665,51
792	248294,85	583661,54
793	248296,42	583494,42
794	248089,92	583443,02
795	247873,06	583389,12
796	247869,64	583386,23
797	247869,93	583343,68
798	247688,21	583153,21
799	247577,61	582976,69
800	247574,88	582970,74
801	247614,82	582864,25
802	247570,65	582861,94
803	247573,98	582821,96
804	247488,48	582814,28
805	247424,68	582808,55
806	247297,5	582797,09
807	247224,52	582792,15
808	247209,7	582765,01
809	247186,4	582722,38
810	247093,69	582646,5
811	247170,22	582589,32
812	247139,6	582490,55
813	247080,39	582513,49
814	247044,61	582523,46
815	247043,27	582524,05
816	247041,65	582509,6
817	246993,58	582418,65
818	246961,2	582351,75
819	247043,09	582350,35
820	247089,53	582383,83
821	247216,64	582374,89
822	247234,87	582373,59
823	247191,04	582363,05
824	247117,05	582355,58
825	246998,95	582285,35
826	246951,07	582252,29
827	246902,48	582218,74

Lp.	X	Y
828	246894,32	582213,1
829	246814,54	582152,62
830	246671,88	582049,75
831	246671,87	582049,75
832	246671,85	581975,02
833	246747,3	581902,94
834	246702,74	581869,94
835	246648,38	581861,98
836	246533,51	581825,81
837	246508,32	581780,14
838	246533,74	581680,87
839	246542,71	581640,16
840	246631,52	581637,07
841	246686,01	581609,11
842	246815,69	581546,47
843	246891,84	581509,38
844	246959,38	581479,63
845	247057,45	581412,95
846	247124,14	581365,91
847	247180,1	581315,4
848	247268,57	581192,66
849	247400,79	581111,01
850	247410,24	581100,71
851	247489,46	581062,56
852	247542,03	581038,52
853	247552,24	581080,76
854	247576,35	581152,67
855	247619,47	581137,02
856	247749,36	581091,14
857	247763,19	581086,59
858	247792,73	581113,92
859	247863,03	581161,99
860	248027,44	581089,05
861	248114,43	581060,59
862	248229,01	581000,97
863	248205,86	580940,87
864	248153,42	580863,53
865	248084,46	580785,82
866	248010,98	580623,14
867	247897,24	580430,14
868	247948,33	580367,95
869	248075,09	580220,18
870	247954,52	580053,63
871	247909,01	579990,31
872	247954,74	579942,95
873	248099,26	579933,24
874	248099,5	579687,75

Lp.	X	Y
875	248096,23	579668,73
876	248094,04	579660,28
877	248093,56	579653,25
878	248066,28	579551,14
879	248040,13	579441,73
880	248093,05	579428,93
881	248106,65	579307,59
882	248193,16	579326,97
883	248285,88	579324,59
884	248404,77	579317,06
885	248416,62	579347,01
886	248439,12	579340,19
887	248460,27	579333,41
888	248493,7	579332,83
889	248504,83	579459,19
890	248530,04	579492,52
891	248523,48	579429,39
892	248563,83	579370,47
893	248583,35	579379,55
894	248628,53	579368,37
895	248629,13	579353,38
896	248550,05	579338,1
897	248545,38	579306,17
898	248544,33	579247,35
899	248476,8	579258,75
900	248474,9	579254,51
901	248443,53	579200,52
902	248433,33	579106,28
903	248427,62	579041,74
904	248418,5	578969,52
905	248512,84	578941,55
906	248562,16	578906,7
907	248565,08	578862,31
908	248746,66	578800,98
909	248797,72	578783,67
910	248794,38	578710,76
911	248800,25	578694,78
912	248782,3	578559,55
913	248781,64	578554,58
914	248778,23	578449,19
915	248777,79	578380,67
916	248638,27	578397,65
917	248636	578368,06
918	248504,69	578383,37
919	248498,13	578339,8
920	248483,64	578238,13
921	248454,43	578236,51

Lp.	X	Y
922	248459,42	578135,75
923	248462,66	578059,83
924	248503,23	577962,46
925	248651,14	577792,12
926	248538,07	577695,32
927	248530,92	577690,08
928	248535,83	577670,5
929	248593,49	577494,62
930	248649,11	577307,77
931	248734,05	577030,46
932	248872,24	576611,62
933	248937,74	576394,01
934	248856,87	576395,24
935	248861,94	576385,87
936	248948,56	576226,84
937	249080,93	575957,76
938	249086,48	575955,51
939	249212,84	575904,35
940	249216,91	575906,68
941	249205,08	575887,71
942	249188,09	575865,09
943	249172,56	575840,48
944	249157,19	575814,63
945	249141,59	575791,38
946	249126,13	575766,84
947	249112,88	575742,86
948	249096,4	575717,55
949	248936,41	575769,82
950	248930,02	575770,8
951	248867,24	575792,19
952	248764,68	575815,99
953	248700,83	575830,46
954	248542,12	575864,11
955	248550,21	575929,41
956	248559,69	575962,07
957	248549,07	575961,04
958	248538,56	575929,65
959	248536,35	575902,04
960	248533,65	575854,44
961	248209,25	575811,63
962	248210,97	575760,95
963	248170,84	575755,13
964	248189,22	575662,17
965	248196,61	575601,98
966	248109,08	575585,16
967	248134,33	575533,74
968	248150,86	575502,55

Lp.	X	Y
969	248167,15	575472,6
970	248179,92	575405,9
971	248187,48	575366,5
972	248261,18	575280,73
973	248306,86	575217,94
974	248299,31	575211,74
975	248278,71	575195,54
976	248266,44	575186,37
977	248221,08	575148,6
978	248213,98	575143,44
979	248278,15	575083,87
980	248224,84	575071,97
981	248193,97	575065,83
982	248191,61	575060,08
983	248296,5	574896,03
984	248259,48	574895,23
985	248201,27	574896,16
986	248166,73	574882,7
987	248147,08	574872,55
988	248128,2	574869,14
989	248100,03	574865,99
990	248092,87	574850,82
991	248091,67	574831,82
992	248091,36	574809,29
993	248081,1	574778,1
994	248068,21	574748,91
995	248048,72	574768,29
996	248038,26	574787,06
997	248030,29	574808,81
998	248019,52	574838,23
999	248021,38	574856,86
1000	248009,14	574834,8
1001	247980,92	574806,21
1002	247968,07	574793,16
1003	247957,74	574772,51
1004	247943,37	574743,79
1005	247929,67	574716,42
1006	247895,04	574648,75
1007	247879,58	574612,71
1008	247855,72	574565,25
1009	247872,43	574555,28
1010	247906,33	574530,19
1011	247920,01	574506,13
1012	247935,83	574482,68
1013	247961,22	574438,19
1014	247969,7	574432,55
1015	248008,72	574427,22

Lp.	X	Y
1016	248002,53	574422,81
1017	247984,25	574409,72
1018	247967,06	574397,44
1019	247951,8	574386,53
1020	247940,53	574378,47
1021	247845,1	574544,35
1022	247836,72	574527,75
1023	247828,22	574510,12
1024	247817,71	574493,21
1025	247809,88	574484,34
1026	247788,09	574468,92
1027	247756,69	574446,62
1028	247750,26	574438,41
1029	247730,79	574431,53
1030	247707,49	574412,51
1031	247702,97	574407,47
1032	247695,64	574401,35
1033	247690,96	574397,45
1034	247679,03	574388,49
1035	247638,97	574358,4
1036	247610,05	574334,69
1037	247604,28	574329,92
1038	247590,74	574353,74
1039	247579,44	574376,84
1040	247551,63	574459,04
1041	247544,44	574474,22
1042	247538,1	574485,43
1043	247534,04	574492,3
1044	247525,92	574501,94
1045	247509,02	574521,34
1046	247486,44	574545,67
1047	247478,17	574556,45
1048	247465,83	574577,71
1049	247456,08	574578,28
1050	247469,21	574550,41
1051	247501,14	574513,96
1052	247507,66	574506,76
1053	247516,13	574498,44
1054	247525,57	574486,12
1055	247529,55	574479,65
1056	247542,04	574452,67
1057	247563,78	574388,3
1058	247568,86	574375,25
1059	247579,48	574351,5
1060	247592,57	574327,25
1061	247614,48	574290,64
1062	247673,09	574118,15

Lp.	X	Y
1063	247675,16	574112,05
1064	247686,93	574077,43
1065	247695,26	573966,15
1066	247695,82	573930,65
1067	247697,12	573922,8
1068	247703,62	573932,46
1069	247706	573983,1
1070	247711,06	574009,23
1071	247721,16	574031,69
1072	247799,71	574004,62
1073	247888,46	573975,45
1074	247917,34	573971,08
1075	248006,41	573975,28
1076	248055,16	573986,39
1077	248064,4	573988,6
1078	248083,34	573993,16
1079	247934,47	574216,93
1080	247924,57	574233,14
1081	247945,35	574248,79
1082	247968,29	574266,05
1083	248032,3	574169,45
1084	248068,67	574117,83
1085	248093,96	574081,95
1086	248123,58	574039,91
1087	248157,44	573991,85
1088	248177,48	573988,21
1089	248203,35	573975,66
1090	248271,76	573935,35
1091	248294,94	573954,85
1092	248327,06	573981,88
1093	248337,66	573990,93
1094	248346,12	573998,14
1095	248380,81	573966,56
1096	248424,2	573929,47
1097	248431,82	573922,95
1098	248481,01	573880,9
1099	248492,59	573871,01
1100	248508,83	573855,72
1101	248535,99	573830,14
1102	248578,45	573790,13
1103	248620,43	573750,57
1104	248663,31	573710,03
1105	248704,86	573670,74
1106	248745,7	573636,45
1107	248725,46	573615,41
1108	248730,16	573609,64
1109	248863,65	573485,79

Lp.	X	Y
1110	248868,72	573481,07
1111	248902,59	573522,89
1112	248974,43	573456,05
1113	249040,4	573394,69
1114	249055,87	573380,31
1115	249020,71	573337,25
1116	249053,71	573304,31
1117	249083,43	573276,78
1118	249087,83	573272,71
1119	249106,9	573255,06
1120	249151,3	573213,95
1121	249156,66	573209
1122	249175,68	573191,26
1123	249204,21	573164,81
1124	249210,82	573158,67
1125	249278,49	573095,54
1126	249349,63	573194,97
1127	249495,12	573084,04
1128	249577,84	573033,8
1129	249676,4	573157,21
1130	249723,7	573117,49
1131	249872,68	573002,65
1132	250069,72	572822,68
1133	250007,63	572766,23
1134	250055,64	572722,19
1135	250082,43	572697,63
1136	250117,41	572665,76
1137	250135,54	572681,71
1138	250174,94	572655,08
1139	250297,61	572532,67
1140	250342,01	572572,88
1141	250558,01	572372,36
1142	250590,61	572327,19
1143	250598,14	572315,84
1144	250679,23	572183,57
1145	250631,79	572127,81
1146	250588,17	572087,7
1147	250556,77	572041,82
1148	250535,74	572007,74
1149	250494,01	571938,9
1150	250472,29	571880,11
1151	250465,24	571852,92
1152	250444,04	571731,66
1153	250433,88	571663,22
1154	250432,08	571651,01
1155	250423,45	571600,25
1156	250416,34	571549,99

Lp.	X	Y
1157	250409,59	571495,48
1158	250389,13	571398,22
1159	250371,81	571284,94
1160	250365,63	571209,5
1161	250364,67	571152,39
1162	250360,53	571078,01
1163	250361,75	570985,97
1164	250377,86	570911,39
1165	250389,74	570863,79
1166	250397,38	570833,19
1167	250407,54	570801,36
1168	250425,45	570739,85
1169	250441,08	570695,23
1170	250448,84	570668,92
1171	250482,11	570587,03
1172	250538,55	570432,13
1173	250585,08	570317,38
1174	250602,52	570273,78
1175	250628,47	570211,46
1176	250639,15	570186,45
1177	250660,38	570136,68
1178	250666,01	570123,51
1179	250688,27	570074,66
1180	250705,03	570018,94
1181	250715,63	569982,79
1182	250748,64	569914,44
1183	250780,37	569825,63
1184	250814,11	569709,25
1185	250857,31	569566,26
1186	250882,97	569500,47
1187	250894	569472,22
1188	250942,99	569411,29
1189	250954,48	569397,02
1190	250989,63	569347,2
1191	251101,67	569209,77
1192	251144,46	569161,83
1193	251189,35	569111,67
1194	251246,59	569078,4
1195	251284,7	569033,91
1196	251304,79	569015,9
1197	251358,77	568956,55
1198	251405,71	568887,86
1199	251428,61	568852,36
1200	251467,26	568813,18
1201	251507,8	568771,2
1202	251515,82	568761,63
1203	251524,26	568765,37

Lp.	X	Y
1204	251548,8	568727,27
1205	251595,64	568648,08
1206	251722,43	568438,88
1207	251819,47	568178,83
1208	251852,92	568077,48
1209	251860,09	568055,78
1210	251871,77	567939,29
1211	251880,09	567916,31
1212	251900,72	567887,87
1213	251925,64	567846,45
1214	251946,06	567812,05
1215	251992,81	567723,5
1216	252022,57	567671,39
1217	252067,99	567606,63
1218	252093,01	567583,6
1219	252147,16	567526,1
1220	252199,04	567461,03
1221	252258,44	567364,96
1222	252315,58	567268,62
1223	252326,99	567252,12
1224	252346,99	567218,07
1225	252447,52	567039,28
1226	252505,48	566923,3
1227	252544,18	566883,77
1228	252556,33	566864,23
1229	252589,24	566814,52
1230	252613,16	566778,38
1231	252646,77	566675,21
1232	252647,09	566670,46
1233	252650,97	566612,99
1234	252638,38	566543,51
1235	252637,7	566539,75
1236	252640,76	566456,31
1237	252663,06	566405,75
1238	252670,96	566375,79
1239	252702,31	566341,49
1240	252707,97	566333,84
1241	252742,44	566235,99
1242	252745,59	566224,82
1243	252737,84	566176,27
1244	252739,06	566140,07
1245	252742,48	566091,55
1246	252748,88	566067,76
1247	252751,91	566056,56
1248	252774,67	566031,45
1249	252777,36	566028,5
1250	252813,32	566061,31

Lp.	X	Y
1251	252820,84	566070,39
1252	252845,95	566100,72
1253	252880,07	566134,5
1254	252938,38	566179,87
1255	253006,45	566188,36
1256	253119,41	566199,42
1257	253158,04	566157,15
1258	253234,84	566075,66
1259	253237,9	566078,24
1260	253274,53	566109,13
1261	253345,19	566168,79
1262	253393,22	566177,8
1263	253447,28	565882,71
1264	253433,31	565811,6
1265	253437,34	565781,84
1266	253435,81	565724,96
1267	253437,02	565690,64
1268	253433,88	565655,45
1269	253431,9	565604,93
1270	253427,2	565593,43
1271	253427,44	565570,13
1272	253399,16	565519,79
1273	253367,76	565506,07
1274	253325,56	565451,35
1275	253305,56	565432,42
1276	253252,16	565371,45
1277	253240,11	565356
1278	253219,24	565333,26
1279	253197,26	565296,36
1280	253187,75	565289,42
1281	253154,77	565250,71
1282	253131,58	565249,03
1283	253075,79	565195,2
1284	253041,16	565171,86
1285	253009,49	565132,3
1286	252971,76	565121,43
1287	252906,7	565088,07
1288	252830,28	565127,65
1289	252768,65	565125,36
1290	252709,97	565073,78
1291	252678,53	565107,07
1292	252688,92	565250
1293	252647,94	565233,9
1294	252299,04	565096,8
1295	251961,6	564966,66
1296	251609,57	564833,09
1297	251354,62	564736,91

Lp.	X	Y
1298	251251,43	564698,57
1299	250883,13	564558,76
1300	250704,45	564488,5
1301	250567,24	564439,14
1302	250557,86	564435,76
1303	250523,05	564423,23
1304	250471,02	564403,95
1305	250373,03	564363,56
1306	250338,19	564349,21
1307	250194,32	564289,93
1308	250195,6	564272,75
1309	250195,74	564244,21
1310	250218,41	564205,46
1311	250232,33	564177,49
1312	250236,97	564152,93
1313	250241,12	564122,21
1314	250241,66	564089,93
1315	250245,06	564080,38
1316	250266,23	564048,7
1317	250282,28	564028,44
1318	250305,87	563996,7
1319	250318,86	563959,25
1320	250326,36	563931,95
1321	250339,3	563841,03
1322	250341,7	563793,39
1323	250349,73	563754,1
1324	250354,73	563699,73
1325	250346,31	563676,84
1326	250342,49	563670,67
1327	250329,05	563638,66
1328	250301,55	563597,02
1329	250283,62	563575,59
1330	250281,58	563575,36
1331	250277,12	563575,82
1332	250269	563577,58
1333	250263,98	563588,2
1334	250265,5	563612,23
1335	250261,32	563621,65
1336	250243,33	563633,4
1337	250191,49	563641,02
1338	250163,86	563646,28
1339	250153,12	563657,18
1340	250120,69	563707,53
1341	250088,21	563760,62
1342	250052,05	563798,47
1343	250044,35	563815,25
1344	250026,66	563886,81

Lp.	X	Y
1345	250012,5	563958,38
1346	250007,84	563974,56
1347	249984,56	564026,57
1348	249965,76	564065,23
1349	249962,01	564092,56
1350	249942,91	564139,18
1351	249931,27	564156,72
1352	249926,77	564193,84
1353	249920,27	564231,02
1354	249918,64	564244,29
1355	249930,07	564273,98
1356	249928,25	564290,33
1357	249932,47	564356,91
1358	249921,11	564385,71
1359	249901,79	564412,67
1360	249897,41	564420,98
1361	249893,2	564422,82
1362	249883,07	564416,62
1363	249875,72	564410,83
1364	249842,14	564351,43
1365	249828,22	564324,38
1366	249798,96	564302,28
1367	249766,04	564281,8
1368	249748,19	564268,97
1369	249745,37	564265,38
1370	249731,41	564244,27
1371	249733,77	564218,67
1372	249740,43	564213,01
1373	249748,19	564211,95
1374	249764,58	564221,21
1375	249770,35	564221,53
1376	249798,19	564227,29
1377	249804,22	564226,45
1378	249814,87	564216,98
1379	249825,89	564200,86
1380	249832,91	564179,14
1381	249831,63	564163,82
1382	249821,39	564157,75
1383	249820,11	564147,58
1384	249789,51	564129,16
1385	249769,2	564124,6
1386	249762,85	564110,13
1387	249761,41	564096,6
1388	249765,86	564092,58
1389	249744,75	564057,32
1390	249742,77	564055,83
1391	249735,75	564047,09

Lp.	X	Y
1392	249735,26	564045,76
1393	249720,64	564047,14
1394	249716,2	564058,48
1395	249709,76	564086,78
1396	249704,67	564106,12
1397	249619,45	564074,54
1398	249607,44	564070,1
1399	249507,83	564033,19
1400	249517,22	563981,29
1401	249555,48	563962,75
1402	249558,12	563954,31
1403	249557,26	563952,52
1404	249453,68	563914,82
1405	249438,9	563944,47
1406	249424,57	563955,02
1407	249384,71	563970,83
1408	249366,46	563954,2
1409	249396,88	563906,92
1410	249306,51	563906,21
1411	249287,06	563914,28
1412	249270,61	563921,1
1413	249252,6	563917,11
1414	249228,65	563909,49
1415	249201,53	563868,26
1416	249092,21	563821,79
1417	249051,64	563804,54
1418	249002,43	563803,33
1419	248963,17	563827,72
1420	248955,51	563828,16
1421	248933,11	563821,38
1422	248911,98	563814,67
1423	248783,53	563765,61
1424	248771,38	563760,63
1425	248674,05	563729,32
1426	248660,13	563723,96
1427	248474,34	563652,2
1428	248282,17	563583,87
1429	248109,83	563522,26
1430	247971,32	563470,83
1431	247613,04	563337,86
1432	247574,05	563323,53
1433	247258,3	563208,12
1434	246898,99	563074,33
1435	246546,73	562947,87
1436	246194,02	562818,86
1437	245991,06	562743,8
1438	245837,54	562686,54

Lp.	X	Y
1439	245812,71	562677,27
1440	245595,72	562598,87
1441	245476,84	562555,99
1442	245436,86	562541,56
1443	245279,97	562481,17
1444	245115,83	562421,85
1445	245071,05	562405,67
1446	244757,95	562293,08
1447	244632,04	562247,76
1448	244605,88	562238,26
1449	244400	562163,51
1450	244040,9	562033,12
1451	243790,2	561942,09
1452	243785,74	561940,47
1453	243685,48	561904,07
1454	243321,45	561766,18
1455	242955	561637,57
1456	242569,77	561499,02
1457	242358,78	561422,37
1458	242352,82	561420,21
1459	242185,26	561359,35
1460	242128,79	561338,85
1461	242088,7	561324,29
1462	242085,52	561320,78
1463	242082,31	561314,51
1464	242034,38	561220,78
1465	242021,83	561202,06
1466	241995,49	561190,02
1467	241956,18	561181,77
1468	241881,24	561171,05
1469	241856,05	561179,65
1470	241799,98	561198,8
1471	241765,2	561219,61
1472	241728,48	561264,52
1473	241706,33	561315,97
1474	241659,4	561395,86
1475	241628,99	561422,35
1476	241633,06	561448,5
1477	241641,49	561502,84
1478	241585,64	561507,31
1479	241542,58	561520,39
1480	241520,81	561535,79
1481	241532,84	561503,07
1482	241541,8	561443,67
1483	241539,09	561364,66
1484	241514,63	561301,94
1485	241510,94	561275,1

Lp.	X	Y
1486	241502,94	561235,84
1487	241500,87	561215,72
1488	241479,67	561186,26
1489	241463,38	561173,59
1490	241457,37	561163,1
1491	241444,11	561139,98
1492	241385,83	561057,2
1493	241343,55	561043,48
1494	241260,82	561014,61
1495	241189,85	560986,3
1496	241166,44	560976,97
1497	241145,25	560969,1
1498	240920,97	560885,82
1499	240799,09	560840,52
1500	240645,11	560784,1
1501	240443,36	560710,6
1502	240177,41	561393,43
1503	239946,82	561980,3
1504	239934,76	562011,18
1505	239910,31	562079,23
1506	239930,09	562086,87

Lp.	X	Y
1507	239942,59	562090,58
1508	240275,16	562216,79
1509	240641,47	562350,21
1510	240992,73	562484,37
1511	241067,97	562512,13
1512	241248,6	562578,77
1513	241339,71	562612,37
1514	241693,82	562741,38
1515	241870,08	562806,18
1516	241877,12	562808,69
1517	241977,94	562846,08
1518	241985,32	562848,8
1519	242064,34	562878,16
1520	242444,05	563019,38
1521	242615,67	563084,24
1522	242629,72	563083,61
1523	242807	563155,16
1524	242863,52	563178,75
1525	242895,4	563189,71
1526	243161,88	563291,53
1527	243297,6	563343,88

Lp.	X	Y
1528	243514,82	563428,19
1529	248990,15	576250,09
1530	248951,84	576236,68
1531	248869,41	576385,32
1532	248933,88	576383,41
1533	248962,71	576302,43
1534	248990,15	576250,09
1535	247880,51	584026,15
1536	247880,01	584048,98
1537	247973,35	584054,46
1538	247988,34	584055,04
1539	247990,93	584024,97
1540	247880,51	584026,15
1541	249059,08	576016,72
1542	249166,99	576070,91
1543	249171,33	576063,58
1544	249097,54	575955,83
1545	249086,67	575960,3
1546	249059,08	576016,72

Słowny opis przebiegu granicy otuliny Barlineckiego Parku Krajobrazowego

Niniejszy opis sporządzony jest zgodnie z ruchem wskazówek zegara, na podstawie danych ewidencji gruntów i budynków (rok 2021). Użyte w opisie numery punktów są numerami punktów granicznych działek ewidencyjnych, których numeracja wynika z bazy ewidencji gruntów i budynków. Podane w nawiasach przy numerach działek oznaczenia informują o sposobie użytkowania działki tj. Ls – lasy, dr – drogi, Wp – wody płynące, W – rowy, Tk – tereny kolejowe, R – role, Ps – pastwiska. Sposób użytkowania wynika z zapisów w ewidencji gruntów i budynków, przy czym w nawiasach podano dominujący, a nie jedyny sposób użytkowania gruntów – w przypadku dwóch lub więcej użytków gruntowych występujących na działce ewidencyjnej.

POWIAT MYŚLIBORSKI

Gmina Nowogródek Pomorski (321005_2)

KARSKO (obręb 0006)

Granica otuliny biegnie granicą wspólną województwa zachodniopomorskiego i lubuskiego zaczynając swój bieg od granicy Parku Krajobrazowego w punkcie wspólnym działek nr 1055 (Ls) , 580/1 (Ls) , 649 (Województwo lubuskie, powiat gorzowski, gmina Kłodawa, obręb 0001), 1055 (Województwo lubuskie, powiat gorzowski, gmina Kłodawa, obręb 0001) do punktu wspólnego działek nr 1060 (Ls), 692/1 (Ls) przy granicy z województwem lubuskim w taki sposób, że działki z Obrębu Karsko znajdują się w całości w granicy obszaru otuliny Parku Krajobrazowego. Zachodnią granicą działek nr 1060 (Ls), 1048 (Ls), 1037 (Ls) w taki sposób, że działki te znajdują się w całości w granicy obszaru otuliny Parku Krajobrazowego. Południową i

wschodnią granicą działki 958 (dr) w taki sposób, że działka ta w całości znajduje się poza granicą obszaru otuliny Parku Krajobrazowego. Południową i zachodnią granicą działki nr 440/2 (Ls) w taki sposób, że działka ta znajduje się w całości w granicy obszaru otuliny Parku Krajobrazowego. Przecina działkę nr 949/2 (dr) w punkcie wspólnym działek nr 440/2, 441/2 (Ls) oraz działek nr 440/1 (Ls), 441/ 1(Ls) w taki sposób że południowa część działki 949/2 znajduje się w całości w granicy obszaru otuliny Parku Krajobrazowego. Zachodnią granicą działek nr 440/1 (Ls), 1015 (Ls) w taki sposób, że działki te znajdują się w całości w granicy obszaru otuliny Parku Krajobrazowego. Przecina działkę nr 959 (dr) w punkcie wspólnym działek nr 1015 (Ls), 1016 (Ls) oraz działek nr 343/2 (Ls), 344/2 (Ls) w taki sposób że zachodnia część działki 959 znajduje się poza granicą obszaru otuliny Parku Krajobrazowego. Zachodnią granicą działki nr 343/2 w taki sposób, że działka ta znajduje się w całości w granicy obszaru otuliny Parku Krajobrazowego. Przecina działkę nr 962 (dr) w punkcie wspólnym działek nr 343/2 (Ls), 344/2 (Ls) oraz działek nr 343/1 (Ls), 344/1 (Ls) w taki sposób że zachodnia część działki 962 znajduje się poza granicą obszaru otuliny Parku Krajobrazowego. Zachodnią granicą działek nr 343/1 (Ls), 297/2 (Ls, Tr) w taki sposób, że działki te znajdują się w całości w granicy obszaru otuliny Parku Krajobrazowego. Przecina działkę nr 965 (dr) w punkcie wspólnym działek nr 298/1 (Ls), 297/2 (Ls) oraz działki nr 297/1 (Ls) w taki sposób, że zachodnia część działki 965 znajduje się poza granicą obszaru otuliny Parku Krajobrazowego. Częściowo zachodnią następnie częściowo północną granicą działki nr 297/1 (Ls) do punktu wspólnego działek nr 297/1, 248 (Ls), 249/3 (Ls) w taki sposób, że działka nr 297/1 znajduje się w całości w granicy obszaru otuliny Parku Krajobrazowego. Zachodnią, częściowo północną, schodzącą na południe oraz ponownie zachodnią granicą działki nr 248 (Ls) w taki sposób że działka ta znajduje się w całości w granicy obszaru otuliny Parku Krajobrazowego. Zachodnią granicą działki nr 209/2 (Ls) w taki sposób, że działka ta znajduje się w całości w granicy obszaru otuliny Parku Krajobrazowego. Północną granicą działki nr 948 (dr) w taki sposób że działka ta znajduje się w całości w granicy obszaru otuliny Parku Krajobrazowego. Zachodnią następnie północną granicą działki nr 209/1 (Ls) w taki sposób że działka ta znajduje się w całości w granicy obszaru otuliny Parku Krajobrazowego. Północną granicą działek nr 208 (Ls), 207 (Ls) w taki sposób że działki te znajdują się w całości w granicy obszaru otuliny Parku Krajobrazowego. Zachodnią granicą działki nr 535 (dr) w taki sposób że działka ta znajduje się w całości w granicy obszaru otuliny Parku Krajobrazowego. Od punktu wspólnego działek nr 535, 969 (dr), 533/1 (R) częściowo południową granicą następnie zachodnią granicą działki 533/1 (R, Ls) do punktu wspólnego działki nr 533/1 (Ls), 462 (dr- Obręb 0004), 464 (R- Obręb 004) w taki sposób że działka 533/1 znajduje się w całości w granicy obszaru otuliny Parku Krajobrazowego.

NOWOGRÓDEK POMORSKI (Obręb 0004)

Zachodnią granicą działki nr 464 (R, Lz-R) w taki sposób że działka ta znajduje się w całości w granicy obszaru otuliny Parku Krajobrazowego

SUMIAK (Obręb 0005)

Wschodnią granicą działki nr 162 (dr) na całej długości w taki sposób, że działka ta w całości znajduje się poza granicą obszaru Parku Krajobrazowego. Południową, wschodnią oraz północną granicą działki nr 159 (dr) w taki sposób, że działka ta w całości znajduje się poza granicą obszaru Parku Krajobrazowego. Wschodnią granicą działek nr 151 (dr), 19 (dr) na całej długości w taki sposób, że działki te w całości znajdują się poza granicą obszaru Parku Krajobrazowego.

NOWOGRÓDEK POMORSKI (Obręb 0004)

Wschodnią granicą działki nr 457/3 (dr) w taki sposób że działka ta w całości znajdują się poza granicą obszaru otuliny Parku Krajobrazowego.

GIŻYN (Obręb 0003)

Południową granicą działki nr 570 (dr) od punktu wspólnego działek nr 570, 457/3 (dr- Obręb 0004), 222/2 (Ls- Obręb 0004) do punktu wspólnego działek nr 570, 221/1 (dr), 220/2 (Ls) w taki sposób że działka nr 570 w całości znajdują się poza granicą obszaru otuliny Parku Krajobrazowego. Przecina działkę 570 (dr) od punktu wspólnego działek 570, 221/1 (dr), 220/2 do punktu wspólnego działek 570, 204 (dr), 581 (Ls) w taki sposób, że wschodnia część działki 570 (dr) w całości znajduje się w granicy obszaru otuliny Parku Krajobrazowego. Zachodnią granicą działki nr 581 (Ls) w taki sposób że działka ta w całości znajduje się w granicy obszaru otuliny Parku Krajobrazowego. Zachodnią oraz północną granicą działki nr 578 (Ls, dr) w taki sposób że działka ta w całości znajduje się w granicy obszaru otuliny Parku Krajobrazowego. Od punktu wspólnego działek nr 578 (dr), 114 (W-R- Obręb 0001), 186/2 (Ls) częściowo zachodnią granicą działki 186/2 w taki sposób, że działka ta w całości znajduje się w granicy obszaru otuliny Parku Krajobrazowego.

ROKITNO (0001)

Zachodnią, północną oraz wschodnią granicą działki nr 127/1 (Ł) na całej długości w taki sposób, że działka ta w całości znajduje się w granicy obszaru otuliny Parku Krajobrazowego. Wschodnią granicą działki nr 130 (dr) na całej jej długości w taki sposób że działka ta w całości znajdują się poza granicą obszaru otuliny Parku Krajobrazowego.

KINICE (0002)

Przecina działkę 35/2 (Ls, Tr) od punktu wspólnego działek 35/2 (Ls), 141 (W- Ł Obręb 0001), 130 (dr, Obręb 001) do punktu wspólnego działek 279 (dr), 35/2 w taki sposób, że działka 35/2 w południowej części tej działki w całości znajduje się w granicy obszaru otuliny Parku Krajobrazowego. Od punktu wspólnego działek 279 (dr), 35/2 w miejscu punktu granicznego południową granicą działki 279 (dr) w taki sposób że działka ta w całości znajdują się poza granicą obszaru otuliny Parku Krajobrazowego. Południową granicą działki 215 (dr) w taki sposób że działka ta w całości znajdują się poza granicą obszaru otuliny Parku Krajobrazowego. Krótkim fragmentem północno zachodniej granicy działki nr 150 od punktu wspólnego działek nr 150 (R), 215 (dr), 151 (dr) do punktu wspólnego działek 150, 151 w miejscu punktu granicznego w taki sposób że działka ta w całości znajduje się w granicy obszaru otuliny Parku Krajobrazowego. Przecina działkę nr 151 od punktu wspólnego działek 150, 151 w miejscu punktu granicznego do punktu wspólnego działek nr 151, 209 w miejscu punktu granicznego. Od miejsca przecięcia działki nr 151 południową granicą tej działki do punktu granicznego wspólnego z gminą Barlinek w taki sposób że działka ta w przeciętej części w całości znajduje się poza granicą obszaru otuliny Parku Krajobrazowego.

Gmina Barlinek (321005_5)

RYCHNÓW (obwód 0014)

Zachodnią granicą działki nr 188/1 (dr) w taki sposób, że działka ta w całości znajduje się poza granicą obszaru otuliny Parku Krajobrazowego. Od punktu wspólnego działek 188/1 (dr), 214 (R), 188/3 (dr) częściowo północną, w całości zachodnią oraz częściowo południową granicą działki 188/3 (dr) do punktu wspólnego działek nr 188/3, 293 (R), 292 (dr) w taki sposób, że działka 188/1 w całości znajduje się poza granicą obszaru otuliny Parku Krajobrazowego. Zachodnią granicą działki nr 292 (dr) w taki sposób, że działka

ta w całości znajduje się poza granicą obszaru otuliny Parku Krajobrazowego. Przecina działkę nr 290/1 (dr) od punktu wspólnego działek 292 (dr), 293 (R) w miejscu styczonym z działką 290/1 do najbliższego przeciwległego punktu południowej granicy działki 290/1. Od miejsca przecięcia działki nr 188/1 południową granicą tej działki w taki sposób, że działka ta w całości znajduje się poza granicą obszaru otuliny Parku Krajobrazowego. Przecina działkę nr 204 (dr) od punktu wspólnego działek nr 290/1 (dr), 204 (dr), 342/3 (R) do punktu wspólnego działek 204, 261 (dr), 277/1 (Ps) w taki sposób że działka nr 204 w południowej części w całości znajduje się w granicy obszaru otuliny Parku Krajobrazowego. Południową granicą działki nr 261 (dr) na całej jej długości w taki sposób, że działka ta w całości znajduje się poza granicą obszaru otuliny Parku Krajobrazowego. Od punktu wspólnego działek nr 261, 258/1 (R) w miejscu styczonym z działką nr 227 (dr) zachodnią granicą działki nr 227 (dr) do punktu wspólnego działek 227, 249/3 (R), 79/1 (Ls), 792/ (dr) w taki sposób, że działka nr 227 (dr) w całości znajduje się poza granicą obszaru otuliny Parku Krajobrazowego.

OKUNIE (obręb 0016)

Zachodnią, południową oraz wschodnią granicą działki nr 79/2 (dr) na całej długości tych granic w taki sposób, że działka ta w całości znajduje się poza granicą obszaru otuliny Parku Krajobrazowego. Północną granicą działek nr 78/2 (Ls), 69(dr) na całej ich długości w taki sposób, że działki te w całości znajdują się w granicy obszaru otuliny Parku Krajobrazowego. Zachodnią granicą działki 54/1 (Ls) na całej jej długości następnie częściowo wschodnią granicą tej działki do punktu wspólnego działek nr 54/1, 408/4 (R), 408/5 (R) w taki sposób, że działka nr 54/1 w całości znajduje się w granicy obszaru otuliny Parku Krajobrazowego. Północną granicą działek nr 68 (dr), 53/1 (Ls) na całej ich długości w taki sposób że działki te w całości znajdują się w granicy obszaru otuliny Parku Krajobrazowego. Od punktu wspólnego działek nr 53/1, 52 (Ls) w miejscu styczonym z działką 408/5 (R) zachodnią granicą działki nr 52 (Ls) do punktu wspólnego działek nr 408/5, 52, 408/6 (Ls- obręb 0014), w taki sposób, że działka ta w całości znajduje się w granicy obszaru otuliny Parku Krajobrazowego.

RYCHNÓW (obręb 0014)

Południową, zachodnią, następnie północną granicą działki nr 408/6 (Ls) na całej ich długości w taki sposób, że działka ta w całości znajduje się w granicy obszaru otuliny Parku Krajobrazowego. Częściowo wschodnią granicą działki nr 408/5 (R) od punktu wspólnego działek nr 408/5, 408/6, 52 (Ls- obręb 0016) na północ do granicy z działką 408/4 (R) w taki sposób, że działka nr 408/5 w całości znajduje się poza granicą obszaru otuliny Parku Krajobrazowego. Zachodnią granicą działek nr 408/4 (R, Lz-R), 408/3 (R), 408/9 (R) na całej ich długości do granicy z działką 416 (dr) w taki sposób, że działki te w całości znajduje się poza granicą obszaru otuliny Parku Krajobrazowego. Od punktu wspólnego działek nr 416 (dr), 408/9, 50 (Ls- obręb 0016) wschodnią granicą działki nr 50 na północ do granicy z działką nr 413 (dr) w taki sposób, że działka ta w całości znajduje się poza granicą obszaru otuliny Parku Krajobrazowego. Od punktu wspólnego działek nr 423, 416 (dr), 50 (Ls- obręb 0016) częściowo południowo wschodnią następnie w całości zachodnią granicą działki 423 (dr) w taki sposób, że działka ta w całości znajduje się poza granicą obszaru otuliny Parku Krajobrazowego. Północną granicą działki nr 406 (R) na całej jej długości w taki sposób, że działka ta w całości znajduje się w granicy obszaru otuliny Parku Krajobrazowego. Zachodnią granicą działki nr 429 (dr) na całej jej długości w taki sposób, że działka ta w całości znajduje się w granicy obszaru otuliny Parku Krajobrazowego. Południową granicą działki nr 429 (dr) na całej jej długości do granicy z działką nr 412 (dr) w taki sposób, że działka ta w całości znajduje się w granicy obszaru otuliny Parku Krajobrazowego. Zachodnią granicą działki nr 412 (dr) na całej jej długości do granicy z działką 435 (dr) w taki sposób, że

działka ta w całości znajduje się poza granicą obszaru otuliny Parku Krajobrazowego. Zachodnią granicą działki nr 435 (dr) na całej jej długości do granicy z działką 61/4 (dr- obręb 006) w taki sposób, że działka ta w całości znajduje się poza granicą obszaru otuliny Parku Krajobrazowego. Północną granicą działek nr 399/1 (Ls, N), 418 (W-R) na całej ich długości do w taki sposób że działki te w całości znajdują się w granicy obszaru otuliny Parku Krajobrazowego.

DZIKOWO (obręb 0008)

Od punktu wspólnego działek nr 61/4 (dr), 160 (W- R obręb 0009), 418 (W- R obręb 0014) częściowo południową, w całości wschodnią, następnie częściowo północną granicą działki nr 61/4 do punktu wspólnego działek nr 61/4 145 (R), 146 (R) w taki sposób, że działka ta w całości znajduje się poza granicą obszaru otuliny Parku Krajobrazowego. Zachodnią granicą działki nr 146 (R, N, Ps) na całej jej długości w taki sposób że działka ta w całości znajduje się w granicy obszaru otuliny Parku Krajobrazowego. Od punktu wspólnego działek nr 145 (R), 146 (R), 54 (dr) częściowo południową, w całości wschodnią, następnie częściowo północną granicą działki nr 54 do punktu wspólnego działek nr 54, 140 (R), 28/6 (R- obręb 0004) w taki sposób, że działka ta w całości znajduje się poza granicą obszaru otuliny Parku Krajobrazowego. Wschodnią granicą działki nr 140 (R) na całej jej długości następnie częściowo północną granicą tej działki do granicy z działką nr 91 w taki sposób, że działka ta w całości znajduje się poza granicą obszaru otuliny Parku Krajobrazowego. Wschodnią granicą działek nr 91 (dr), 90 (R, Lz, N, Ps) na całej ich długości do granicy z działką nr 73 w taki sposób że działki te w całości znajdują się poza granicą obszaru otuliny Parku Krajobrazowego.

STRĄPIE (0004)

Wschodnią granicą działki nr 36 (dr) na całej jej długości do granicy z działką nr 7 (dr) w taki sposób, że działka ta w całości znajduje się poza granicą obszaru otuliny Parku Krajobrazowego. Częściowo wschodnią granicą działki nr 7 (dr) do punktu wspólnego działek nr 7, 20 (dr), 28/3 (R) w taki sposób, że działka ta w całości znajduje się poza granicą obszaru otuliny Parku Krajobrazowego. Wschodnią oraz północną granicą działki nr 20 (dr) na całej ich długości do punktu wspólnego działek nr 20 (dr), 6/17 (R), 2/2 (dr) w taki sposób, że działka nr 20 w całości znajduje się poza granicą obszaru otuliny Parku Krajobrazowego. Wschodnią granicą działki nr 2/2 (dr) na całej jej długości do punktu wspólnego działek nr 2/2 (dr), 5/61 (R), 13 (dr) w taki sposób, że działka nr 2/2 w całości znajduje się poza granicą obszaru otuliny Parku Krajobrazowego. Południową, następnie wschodnią granicą działki nr 13 (dr) na całej ich długości do punktu wspólnego działek nr 13, 14/5 (R), 36 (dr- obręb 0002) w taki sposób, że działka nr 13 w całości znajduje się poza granicą obszaru otuliny Parku Krajobrazowego.

RÓWNO (0002)

Od punktu wspólnego działek nr 13 (obręb 0004), 14/5 (R- obręb 0004), 36 (dr) częściowo południową, w całości zachodnią następnie częściowo północną granicą działki nr 36 do punktu wspólnego działek nr 36, 1 (dr), 35 (R) w taki sposób, że działka nr 36 w całości znajduje się w granicach obszaru otuliny Parku Krajobrazowego. Wschodnią granicą działki nr 1 (dr) na całej jej długości do granicy z działką nr 180 (dr) w taki sposób, że działka ta w całości znajduje się poza granicą obszaru otuliny Parku Krajobrazowego. Wschodnią granicą działki nr 180 (dr) na całej jej długości do granicy z działką nr 123 (dr- powiat pyrzycki, gmina Przelewice, obręb 0021) w taki sposób, że działka ta w całości znajduje się poza granicą obszaru otuliny Parku Krajobrazowego. Od punktu wspólnego działek nr 180, 123 (dr- powiat pyrzycki, gmina Przelewice, obręb 0021), 181 (R) zachodnią granicą działki nr 181 w taki sposób, że działka ta w całości

znajduje się w granicy obszaru otuliny Parku Krajobrazowego. Zachodnią granicą działki nr 38/1 (R) na całej jej długości w taki sposób, że działka ta w całości znajduje się w granicy obszaru otuliny Parku Krajobrazowego. Północno zachodnią granicą działek nr 41 (R), 42 (N, PS, R) na całej ich długości w taki sposób, że działki te w całości znajdują się w granicy obszaru otuliny Parku Krajobrazowego. Północną granicą działek nr 44 (dr), 45 (R), 59 (dr), 60 (Lz-R, R), 61 (Lz- Ps), 63/1 (Lz- R), 63/2 (Lz- R), 63/4 (Lz- R), 64 (Lz- R), 65/1 (Lz- R), 65/3 (Lz- R), 65/4 (Lz- R), 66/1 (Lz- R), 66/2 (Lz- R), 67 (Lz- R), 68 (Lz-R), 69/1 (Lz- R), 70 (Lz- R), 71 (Lz-R) na całej ich długości w taki sposób, że działki te w całości znajdują się w granicy obszaru otuliny Parku Krajobrazowego. Od punktu wspólnego działek Nr 71, 74/1, 27/7 (dr- powiat pyrzycki, gmina Przelewice, obręb 0014) częściowo północną granicą działki nr 74/1 do punktu wspólnego działek nr 74/1, 206 (dr), 31/2 (dr- powiat pyrzycki, gmina Przelewice, obręb 0014) w taki sposób, że działka ta w całości znajduje się w granicy obszaru otuliny Parku Krajobrazowego. Zachodnią granicą działki nr 206 (dr) na całej jej długości w taki sposób, że działka ta w całości znajduje się w granicy obszaru otuliny Parku Krajobrazowego. Północno zachodnią granicą działki nr 202/14 (N, R) na całej jej długości w taki sposób, że działka ta w całości znajduje się w granicy obszaru otuliny Parku Krajobrazowego. Od punktu wspólnego działek nr 202/14, 199/1 (dr), 25/3 (dr- powiat pyrzycki, gmina Przelewice, obręb 0014) częściowo zachodnią następnie w całości północną granicą działki nr 199/1 do granicy Parku Krajobrazowego w punkcie wspólnym działek nr 192/16 (), 25/2 (dr- powiat pyrzycki, gmina Przelewice, obręb 0014), 25/1 (dr- powiat pyrzycki, gmina Przelewice, obręb 0014) w taki sposób, że działka 199/1 w całości znajduje się w granicy obszaru otuliny Parku Krajobrazowego.

POWIAT CHOSZCZEŃSKI

Gmina Pełczyce (320205_5)

PŁOTNO (obręb 0003)

Od granicy Parku Krajobrazowego w punkcie wspólnym działek nr 4/1 (Ls), 3/2 (Ls), 9 (Ł, R- powiat stargardzki, gmina Dolice, obręb 0021) zachodnią granicą działki 3/2 na całej jej długości w taki sposób, że działka ta w całości znajduje się w granicy obszaru otuliny Parku Krajobrazowego. Północną granicą działek nr 227 (Tr), 3/1 (Ls), 2/1 (Ls) na całej ich długości w taki sposób, że działki te w całości znajdują się w granicy obszaru otuliny Parku Krajobrazowego. Północną granicą działki nr 1/1 (Ls) na całej jej długości i częściowo wschodnią jej granicą do punktu wspólnego działek nr 1/1, 9/2 (Ls), 13/5 (powiat stargardzki, gmina Dolice, obręb 0021) w taki sposób że działka nr 1/1 w całości znajduje się w granicy obszaru otuliny Parku Krajobrazowego. Północną, następnie wschodnią granicą działki nr 9/2 (Ls) na całej ich długości w taki sposób, że działka ta w całości znajduje się w granicy obszaru otuliny Parku Krajobrazowego. Wschodnią granicą działki nr 17/2 (Ls) na całej jej długości w taki sposób, że działka ta w całości znajduje się w granicy obszaru otuliny Parku Krajobrazowego.

JAGÓW (obręb 0006)

Północną następnie zachodnią granicą działki nr 131/6 (dr) na całej ich długości w taki sposób, że działka ta w całości znajduje się poza granicą obszaru otuliny Parku Krajobrazowego. Zachodnią granicą działki nr 131/5 (dr) na całej jej długości w taki sposób, że działka ta w całości znajduje się poza granicą obszaru otuliny Parku Krajobrazowego. Częściowo zachodnią granicą działki nr 131/3 (dr) do punktu wspólnego działek 131/3, 201 (N), 192/1 (B) w taki sposób, że działka ta w całości znajduje się poza granicą obszaru otuliny Parku Krajobrazowego. Zachodnią granicą działki nr 201 (N) na całej jej długości w taki sposób że działka

ta w całości znajduje się poza granicą obszaru otuliny Parku Krajobrazowego. Częściowo zachodnią granicą działki nr 131/3 (dr) od punktu wspólnego działek 131/3, 201 (N), 193 (Br) do granicy z działką nr 305 (dr- obręb 0008) w taki sposób, że działka ta w całości znajduje się poza granicą obszaru otuliny Parku Krajobrazowego.

CHRAPOWO-WIERZCHNO (obręb 0008)

Od punktu wspólnego działek nr 305 (dr), 131/2 (dr- obręb 0006), 255/3 (r- obręb 0006) częściowo północną, następnie w całości zachodnią, następnie w całości południową granicą działki nr 305 (dr) na całej ich długości w taki sposób, że działka ta w całości znajduje się poza granicą obszaru otuliny Parku Krajobrazowego. Wschodnią granicą działki nr 300/1 (dr) na całej jej długości w taki sposób, że działka ta w całości znajduje się w granicy obszaru otuliny Parku Krajobrazowego. Od punktu wspólnego działek nr 300/1 (dr), 300/2 (dr), 98/1 (Bi) częściowo południową granicą działki nr 300/2 do punktu wspólnego działek nr 300/2, 310 (dr), 97/2 (Ps) w taki sposób, że działka nr 300/2 w całości znajduje się poza granicą obszaru otuliny Parku Krajobrazowego. Zachodnią granicą działek nr 310 (dr), 375/1 (dr), 375/2 (dr) na całej ich długości w taki sposób, że działki te w całości znajdują się poza granicą obszaru otuliny Parku Krajobrazowego.

ŁYSKOWO-SARNIK (obręb 0012)

Zachodnią granicą działki nr 28 (dr) na całej jej długości w taki sposób, że działka ta w całości znajduje się poza granicą obszaru otuliny Parku Krajobrazowego. Zachodnią granicą działki nr 29/7 (Tr) na całej jej długości w taki sposób, że działka ta w całości znajduje się poza granicą obszaru otuliny Parku Krajobrazowego. Od punktu wspólnego działek nr 101/4 (Ls), 29/7 (Tr), 101/1 (Ls- obręb 00013) częściowo zachodnią, następnie częściowo południową granicą działki nr 101/4 (Ls,N) do punktu wspólnego działek nr 55 (Ls), 101/4 (Ls), 101/1 (Ls- obręb 00013) w taki sposób, że działka nr 101/4 w całości znajduje się poza granicą obszaru otuliny Parku Krajobrazowego. Południową granicą działki nr 55 (Ls) na całej jej długości w taki sposób, że działka ta w całości znajduje się poza granicą obszaru otuliny Parku Krajobrazowego. Od punktu wspólnego działek nr 101/1 (Ls- obręb 00013), 55 (Ls), 101/4 (N) częściowo południową granicą działki nr 101/4 (Ls,N) do punktu wspólnego działek nr 101/4 (Ls), 107 (dr), 97/2 (Ls), 101/1 (Ls- obręb 00013) w taki sposób, że działka nr 101/4 w całości znajduje się poza granicą obszaru otuliny Parku Krajobrazowego. Zachodnią granicą działek nr 97/2 (Ls), 97/5 (R), 97/4 (dr), 98 (dr), 99/6 (Lz), 99/2 (Ls) na całej ich długości w taki sposób, że działki te w całości znajdują się poza granicą obszaru otuliny Parku Krajobrazowego. Od punktu wspólnego działek nr 99/2, 122/1 (Ls), 40/1 (R- obręb 0013), 122/3 (Ls- obręb 0013) częściowo południową granicą działki nr 99/2 do punktu wspólnego działek nr 99/2, 121 (Ls), 122/1 w taki sposób, że działki te w całości znajdują się poza granicą obszaru otuliny Parku Krajobrazowego. Wschodnią granicą działek nr 122/1 (Ls), 129/1 (Ls) następnie południową granicą działki nr 129/1 na całej ich długości w taki sposób, że działki nr 122/1 (Ls), 129/1 (Ls) w całości znajdują się w granicy obszaru otuliny Parku Krajobrazowego. Zachodnią granicą działki nr 109 (dr) na całej jej długości w taki sposób, że działka ta w całości znajduje się poza granicą obszaru otuliny Parku Krajobrazowego. Północną następnie wschodnią granicą działki nr 129/3 (Ls) na całej ich długości w taki sposób, że działka ta w całości znajdują się w granicy obszaru otuliny Parku Krajobrazowego. Południową granicą działki nr 136/1 (Ls) na całej jej długości w taki sposób, że działka ta w całości znajdują się poza granicą obszaru otuliny Parku Krajobrazowego. Od punktu wspólnego działek nr 136/1, 135/1 (Ls), 135/2 (Ls- obręb 0013) częściowo zachodnią granicą działki nr 135/1 (Ls, Tr) do punktu wspólnego działek nr 135/1 (Ls), 36/6 (Ls), 135/2 (Ls- obręb 0013), 306 (Ls- obręb 0013) w taki sposób, że działki te w całości znajdują się poza granicą obszaru otuliny Parku Krajobrazowego.

NIESPOROWICE (obręb 0016)

Północną, następnie zachodnią granicą działki nr 36/6 (Ls) w taki sposób, że działka ta w całości znajduje się poza granicą obszaru otuliny Parku Krajobrazowego. Częściowo zachodnią granicą działki nr 36/7 (R) od granicy z działką nr 36/6 w punkcie stycznym z działką nr 74 (dr- obręb 0013) do punktu wspólnego działek nr 36/7, 74 (dr- obręb 0013), 137/2 (N- obręb 0017), 156 (dr- obręb 0017) w taki sposób, że działki te w całości znajdują się poza granicą obszaru otuliny Parku Krajobrazowego.

POWIAT MYŚLIBORSKI

Gmina Barlinek (321001_5)

KRZYNKĄ (obręb 0017)

Zachodnią granicą działki nr 156 (dr) w taki sposób, że działka ta w całości znajduje się w granicy obszaru otuliny Parku Krajobrazowego. W całości wschodnią, następnie częściowo południową granicą działki nr 137/5 (Ls) do punktu wspólnego działek nr 137/5, 144/2 (Ls), 308 (Ls) w taki sposób, że działka 137/5 w całości znajduje się w granicy obszaru otuliny Parku Krajobrazowego. Wschodnią granicą działki nr 308 (Ls) na całej jej długości w taki sposób, że działka ta w całości znajduje się w granicy obszaru otuliny Parku Krajobrazowego. Północną granicą działki nr 168/3 (Ls) na całej jej długości w taki sposób, że działka ta w całości znajduje się w granicy obszaru otuliny Parku Krajobrazowego.

POWIAT CHOSZCZEŃSKI

Gmina Pelczyce (320205_5)

NIESPOROWICE (obręb 0016)

Północną granicą działek nr 168/1 (Ls), 167/2 (Ls), 61 (dr), 167/1 (Ls), 166 (Ls), 165 (Ls), 164 (Ls) na całej ich długości w taki sposób, że działki te w całości znajdują się w granicy obszaru otuliny Parku Krajobrazowego. Od punktu wspólnego działek 164, 163 (Ls), 40/5 (R) częściowo północną granicą działki nr 163 do punktu wspólnego działek nr 163 (Ls), 40/5 (R), 40/2 (Ls) w taki sposób, że działka ta w całości znajduje się w granicy obszaru otuliny. Południową granicą działki nr 40/2 (Ls), na całej jej długości w taki sposób, że działka ta w całości znajduje się w granicy obszaru otuliny Parku Krajobrazowego. Południową, zachodnią, następnie północną granicą działki nr 31/16 (Ls) na całej ich długości w taki sposób, że działka ta w całości znajduje się w granicy obszaru otuliny Parku Krajobrazowego. Od punktu wspólnego działek 40/5 (R), 40/2, 31/21 (Lz) częściowo północną granicą działki nr 40/2 do punktu wspólnego działek nr 163 (Ls), 31/21 (Lz), 40/2 (Ls) w taki sposób, że działka ta w całości znajduje się w granicy obszaru otuliny Parku Krajobrazowego. Od punktu wspólnego działek 163 (N), 40/2 (Ls), 31/21 (Lz) częściowo północną granicą działki nr 163 do punktu wspólnego działek nr 163 (Ls), 162 (Ls), 31/23 (Ps) w taki sposób, że działka ta w całości znajduje się w granicy obszaru otuliny. Północną granicą działek nr 162 (Ls), 161 (Ls), 160/2 (Ls), 60 (dr) na całej ich długości w taki sposób, że działki te w całości znajdują się w granicy obszaru otuliny Parku Krajobrazowego. Zachodnią, następnie północną granicą działki nr 33 (R) na całej ich długości w taki sposób, że działka ta w całości znajduje się w granicy obszaru otuliny Parku Krajobrazowego. Północną granicą działek nr 27 (dr), 28 (R) na całej ich długości w taki sposób, że działki te w całości znajdują się w granicy obszaru otuliny Parku Krajobrazowego. Zachodnią granicą działki nr 59 (dr) na całej jej długości w taki sposób, że działka ta w całości znajduje się w granicy obszaru otuliny Parku Krajobrazowego. Od punktu wspólnego działek 59 (dr), 26 (dr), 158/2 (Ls) częściowo południową granicą działki nr 158/2 do punktu wspólnego działek nr 158/2, 26 (dr), 17/62 (R), następnie w całości zachodnią granicą działki nr 158/2 w taki sposób, że działka

ta w całości znajduje się w granicy obszaru otuliny Parku Krajobrazowego. Północną granicą działek nr 157/1 (Ls, dr, N), 156/1 (Ls), 155/1 (Ls), 154/2 (Bz) na całej ich długości w taki sposób, że działki te w całości znajdują się w granicy obszaru otuliny Parku Krajobrazowego.

KRZYNKI (obręb 0017)

Północną granicą działek nr 80/1 (dr), 154/1 (Ls), 153/2 (Ls), 78 (dr), 153/1 (Tr, Ls) 152/1 (Ls), na całej ich długości w taki sposób, że działki te w całości znajdują się w granicy obszaru otuliny Parku Krajobrazowego. Północną, wschodnią, następnie południową granicą działki nr 73/2 (R) na całej ich długości w taki sposób, że działka ta w całości znajduje się w granicy obszaru otuliny Parku Krajobrazowego. Południową granicą działek nr 74 (dr), 172 (Ls), 173 (Ls, N) na całej ich długości w taki sposób, że działki te w całości znajdują się w granicy obszaru otuliny Parku Krajobrazowego. Wschodnią granicą działek nr 79 (dr), 5/1 (Wsr), 192/1 (L, Ws, N) na całej ich długości w taki sposób, że działki te w całości znajdują się w granicy obszaru otuliny Parku Krajobrazowego. Wschodnią, następnie południową granicą działki nr 207 (N, Ls) na całej ich długości w taki sposób, że działki te w całości znajdują się w granicy obszaru otuliny Parku Krajobrazowego. Południową granicą działek nr 208 (Ls), 209 (Ls), 219 (Ls), 220 (Ls), 221 (Ls, E-N), 222/1 (Ls, N), 223/2 (Ls), 224/2 (Ls), 80/2 (dr), 224/2 (Ls), 225 na całej ich długości w taki sposób, że działki te w całości znajdują się w granicy obszaru otuliny Parku Krajobrazowego.

NIESPOROWICE (obręb 0016)

Od punktu wspólnego działek nr 57/2 (województwo lubuskie, powiat strzelecko- drezdenecki Gmina Strzelce Krajeńskie, obręb 0004), 225 (obręb 0017), 217/1 częściowo południową granicą działki nr 217/1 do punktu wspólnego działek 217/1, 424/4 (Ls), 206 (dr- województwo lubuskie, powiat strzelecko-drezdenecki Gmina Strzelce Krajeńskie, obręb 0004) w taki sposób, że działka ta w całości znajduje się w granicy obszaru otuliny Parku Krajobrazowego. Południową granicą działek nr 424/4, 58 (Ł), 57 (Ł), 56 (Ł), 55(Ł), 54(Ł), 53 (Ł), 52 (Ł), 51 (Ł), 50 (Ł), 49 (Ł), 48 (Ł), 47 (Ł), 46 (Ł), 45 (Ł) na całej ich długości w taki sposób, że działki te w całości znajdują się w granicy obszaru otuliny Parku Krajobrazowego. Od punktu wspólnego działek nr 226 (dr- województwo lubuskie, powiat strzelecko- drezdenecki Gmina Strzelce Krajeńskie, obręb 0004), 45 (Ł), 41/1 (Ls) częściowo południową granicą działki nr 41/1 do punktu wspólnego działek 220 (Ł), 41/1 (Ls), 2 (dr- województwo lubuskie, powiat strzelecko- drezdenecki Gmina Strzelce Krajeńskie, obręb 0004) w taki sposób, że działka ta w całości znajduje się w granicy obszaru otuliny Parku Krajobrazowego. Południową granicą działki nr 220 (Ł, W) na całej jej długości w taki sposób, że działka ta w całości znajduje się w granicy obszaru otuliny Parku Krajobrazowego. Od punktu wspólnego działek nr 2 (dr- województwo lubuskie, powiat strzelecko- drezdenecki Gmina Strzelce Krajeńskie, obręb 0004), 220 (W), 41/1 (Ł) częściowo południową granicą działki nr 41/1 do punktu wspólnego działek 190/2 (Ls), 41/1 (Ł), 2 (dr- województwo lubuskie, powiat strzelecko-drezdenecki Gmina Strzelce Krajeńskie, obręb 0004), 26 (dr- województwo lubuskie, powiat strzelecko-drezdenecki Gmina Strzelce Krajeńskie, obręb 0004) w taki sposób, że działka ta w całości znajduje się w granicy obszaru otuliny Parku Krajobrazowego. Południową granicą działek nr 190/2 (Ls), 191/4 (Ls) na całej ich długości w taki sposób, że działki te w całości znajdują się w granicy obszaru otuliny Parku Krajobrazowego. Od punktu wspólnego działek nr 26 (województwo lubuskie, powiat strzelecko-drezdenecki Gmina Strzelce Krajeńskie, obręb 0004), 191/4 (Ls), 27 (dr) częściowo wschodnią, następnie w całości południową granicą działki nr 27 do granicy Parku Krajobrazowego w punkcie wspólnym działki nr 27 (dr), 312 (Ls) 215 (dr- województwo lubuskie, powiat strzelecko-drezdenecki Gmina Strzelce Krajeńskie, obręb

0004), 27 (Ls- województwo lubuskie, powiat strzelecko-drezdenecki Gmina Strzelce Krajeńskie, obręb 0004) w taki sposób, że działka ta w całości znajduje się w granicy obszaru otuliny Parku Krajobrazowego.

Opis granicy otuliny Barlineckiego Parku Krajobrazowego w postaci wykazu współrzędnych punktów załamania granicy (układ współrzędnych PL-1992)

Lp.	X	Y
1	250412,71	578218,69
2	250412,81	578152,27
3	250406,64	578121,72
4	250399,97	578058,85
5	250458,11	578043,72
6	250535,39	578024,39
7	250641,52	577997,7
8	250695,03	577982,84
9	250717,4	577977,62
10	250715,2	577879,65
11	250714,87	577868,55
12	250713,17	577810,36
13	250706,19	577708,41
14	250692,14	577516,01
15	250680,13	577439,73
16	250657,85	577292,49
17	250657,82	577278,66
18	250655,8	577178,98
19	250664,82	577069,91
20	250668,72	577060,8
21	250664,09	576940,23
22	250656,81	576833,13
23	250661,93	576713,03
24	250658,09	576712,15
25	250672,25	576608,01
26	250689,94	576530,37
27	250718,31	576383,72
28	250726,09	576354,35

Lp.	X	Y
29	250764,55	576357,96
30	250909,82	575780,44
31	250969,15	575539,09
32	250845,66	575577,37
33	250845,66	575577,37
34	250847,73	575564,63
35	250847,73	575564,63
36	250972,66	575526,72
37	251083,99	575077,98
38	251083,99	575077,98
39	251083,99	575077,98
40	251134,84	575071,37
41	251228,68	575054,35
42	251352,77	575030,06
43	251382,45	575021,39
44	251419,03	575011,61
45	251489,16	574984,53
46	251503,86	574980,19
47	251581,95	574957,12
48	251517,42	574933,13
49	251389,58	574893,33
50	251204,6	574833,69
51	251064,65	574787,69
52	251003,61	574767,73
53	250957,18	574750,56
54	250984,22	574670,35
55	251000,19	574622,96
56	250949,52	574605,04

Lp.	X	Y
57	250980,3	574566,16
58	251035,48	574419,06
59	251064,67	574297,38
60	251067,55	574290,7
61	251069,31	574278,24
62	251070,51	574272,31
63	251079,82	574249,42
64	251010,79	574235,5
65	251193,87	573445,21
66	251347,11	573482,25
67	251347,11	573482,25
68	251347,11	573482,25
69	251486,59	573516,32
70	251497,71	573519,04
71	251507,01	573521,22
72	251853,43	573604,41
73	252252,81	573700,34
74	252294,22	573710,27
75	252485,81	573425,51
76	252613,41	573526,03
77	252755,48	573639,57
78	252767,36	573648,97
79	252828,38	573697,19
80	252936,92	573783,14
81	253047,9	573870,92
82	253082,08	573897,95
83	253006,74	573920,71
84	252922,09	573930,45

Lp.	X	Y
85	252874,52	573950,15
86	252884,4	573963,08
87	252932,77	573960,55
88	252963,6	573968,24
89	253046,78	573947,86
90	253056,65	573954,69
91	253074,37	573959,63
92	253130,2	573975,21
93	253230,7	573944,68
94	253291,98	573913,08
95	253319,8	573898,73
96	253403,23	573876,81
97	253412,08	573874,48
98	253496,77	573840,24
99	253515,3	573832,97
100	253709,17	573756,78
101	253787,53	573731,26
102	253848,07	573711,55
103	253885,25	573721,83
104	253902,78	573698,61
105	253951,72	573689,07
106	254018,17	573669,21
107	254116,87	573687,93
108	254195,76	573691,7
109	254288,64	573704,55
110	254302,29	573706,65
111	254274,55	573780,61
112	254297,42	573939,06
113	254308,18	573960,55
114	254339,36	574005,32
115	254339,38	574085,81
116	254329,82	574146,67
117	254314,04	574202,57
118	254291,58	574250,19
119	254294,94	574248,02

Lp.	X	Y
120	254514,77	574169,5
121	254549,33	574151,25
122	254581,15	574155,31
123	254616,91	574156,7
124	254623,33	574156,94
125	254624,02	574157,07
126	254707,29	574172,57
127	254788,13	574200,85
128	254850,72	574226,03
129	254972,23	574264,63
130	255069,45	574287,21
131	255101,22	574303,84
132	255084,15	574297,72
133	255114,89	574321,15
134	255145,03	574398,57
135	255169,26	574438,42
136	255175,37	574448,46
137	255227,05	574514,7
138	255246,51	574532,63
139	255265,75	574541,61
140	255346,78	574551,46
141	255361,41	574605,27
142	255378,75	574669,39
143	255447,4	574647,74
144	255498,27	574792,84
145	255514,21	574781,33
146	255519,27	574777,91
147	255530,88	574771,97
148	255536,93	574767,44
149	255551,42	574763,7
150	255576,62	574756,41
151	255613,37	574747,46
152	255639,73	574754,38
153	255693,91	574770,78
154	255746,7	574780,69

Lp.	X	Y
155	255773,22	574781,04
156	255812,21	574783,59
157	255842,23	574785,59
158	255865,64	574786,64
159	255933,26	574789,69
160	255972,4	574795,11
161	256018,41	574801,21
162	256041,55	574802,02
163	256098,3	574803,31
164	256126,62	574807,5
165	256163,29	574815,69
166	256193,7	574815,31
167	256207,68	574811,64
168	256225,35	574813,28
169	256319,11	574847,68
170	256322,94	574850,34
171	256334,22	574850,24
172	256342,96	574846,86
173	256351,54	574845,6
174	256405,9	574817,9
175	256407,99	574825,9
176	256426,99	574807,37
177	256443,04	574801,25
178	256479,36	574803,28
179	256492,9	574806,46
180	256511,76	574812,76
181	256522,13	574817,61
182	256548,18	574840,02
183	256577,77	574872,54
184	256602,78	574922,74
185	256613,51	574917,05
186	256626,63	574910,09
187	256655,08	574895,38
188	256666,14	574889,57
189	256678,79	574915,84

Lp.	X	Y
190	256688,09	574925,88
191	256696,75	574931,07
192	256713,17	574936,83
193	256734,06	574944,16
194	256779,35	574968,88
195	256794,51	574977,15
196	256807,35	574984,9
197	256844,85	575007,52
198	256906,41	575058,62
199	256918,55	575068,5
200	257110,89	575098,04
201	257159,78	575105,55
202	257463,33	575156,03
203	257535,59	575166,05
204	257826,33	575213,76
205	258008,09	575237,17
206	258018,5	575247,99
207	258140,52	575284,54
208	258169,93	575289,55
209	258395,16	575326,36
210	258638,2	575374,13
211	258660,53	575349,01
212	258672,57	575327,92
213	258693,18	575312,38
214	258695,78	575313,02
215	258797,79	575246,21
216	258799,63	575245
217	258836,96	575206,42
218	258875,76	575168,56
219	258892,58	575139,01
220	258897,4	575133,96
221	258916,78	575061,82
222	258919,5	575038,54
223	258933,4	575014,74
224	258936,24	575010,7

Lp.	X	Y
225	258953,81	574980,16
226	258963,13	574962,4
227	258981,89	574928,77
228	259010,25	574886,03
229	259061,44	574801,85
230	259083,73	574743,28
231	259105,61	574646,66
232	259125,16	574599,37
233	259132,29	574561,21
234	259139,13	574527,15
235	259163,14	574469,98
236	259155,25	574463,52
237	259044,62	574212,28
238	259053,3	574200,15
239	259050,89	574196,13
240	258949,49	574051,58
241	258872,7	573928,15
242	258831,41	573862,13
243	258769,06	573795,27
244	258752,31	573770,34
245	258749,33	573764,24
246	258727,78	573720,19
247	258689,98	573713,23
248	258587,37	573683,72
249	258489,29	573657,24
250	258454,94	573653,34
251	258427,45	573655,24
252	258400	573638,61
253	258255,11	573607,09
254	258245,42	573605,04
255	258095,29	573572,78
256	258089,73	573572,07
257	257966,69	573535,39
258	257871,09	573510,7
259	257816,61	573503,99

Lp.	X	Y
260	257802,26	573502,23
261	257747,41	573500
262	257695,08	573485,25
263	257651,36	573472,93
264	257576,23	573457,6
265	257608,72	573376,3
266	257537,78	573290,46
267	257533,02	573284,7
268	257474,01	573169,24
269	257459,45	573140,1
270	257426,75	573034,88
271	257408,27	572949,6
272	257425	572930,67
273	257403,54	572819,5
274	257411,11	572723,47
275	257422,19	572717,95
276	257434,56	572711,77
277	257485,83	572686,15
278	257563,18	572661,53
279	257554,49	572621,41
280	257564,35	572598,93
281	257593,28	572574,28
282	257567,78	572522,98
283	257696,4	572469,84
284	257634,06	572388,02
285	257524,28	572337,88
286	257468,82	572293,29
287	257414,06	572257,63
288	257329,17	572229,33
289	257191,26	572168,87
290	257137,91	572145,49
291	257012,33	572086,52
292	256933,93	571971,64
293	256841,23	571846,74
294	256831,39	571832,55

Lp.	X	Y
295	256768,67	571742,03
296	256721,15	571676,09
297	256678,69	571617,16
298	256635,96	571562,77
299	256632,34	571558,17
300	256538,12	571459,88
301	256457,36	571345,82
302	256413,15	571271,3
303	256385,29	571224,36
304	256381,87	571215,09
305	256362,06	571161,46
306	256348,38	571126,16
307	256332,71	571104,23
308	256356,73	571034,04
309	256322,11	570921,75
310	256243,63	570859,69
311	256224,19	570837,63
312	256219,02	570833,08
313	256164,97	570785,59
314	256142,53	570768,89
315	256111,87	570746,1
316	256087,21	570729,01
317	256037,14	570724,03
318	256015,16	570719,12
319	255977,52	570690,15
320	255951,26	570660,53
321	255926,88	570641,69
322	255910,22	570648,9
323	255898,42	570660,41
324	255890,41	570684,11
325	255891,71	570707,33
326	255903,89	570730,01
327	255911,24	570751,36
328	255925,89	570762,87
329	255951,97	570784,73

Lp.	X	Y
330	255968,79	570807,16
331	255970,25	570822,71
332	255958,52	570855,46
333	255938,19	570884,86
334	255893,98	570925,65
335	255851,92	570944,67
336	255815,48	570938,27
337	255759,89	570944,48
338	255718,3	570940,4
339	255713,05	570938,53
340	255676,67	570925,61
341	255672,72	570911,99
342	255671,47	570886,2
343	255672,77	570853,75
344	255671,71	570825,49
345	255670,44	570809,31
346	255663,61	570791,1
347	255657,52	570779,45
348	255649,47	570766,48
349	255638,63	570752,49
350	255624,9	570732,81
351	255617,01	570715,18
352	255614,77	570703,71
353	255615,19	570689,69
354	255618,09	570675,31
355	255620,3	570665,64
356	255626,02	570654,21
357	255636,19	570644,6
358	255652,41	570634,52
359	255664,86	570628,15
360	255681,8	570624,91
361	255697,1	570621,75
362	255707,18	570618,73
363	255719,42	570613,73
364	255733,92	570602,05

Lp.	X	Y
365	255738,9	570593,4
366	255742,24	570585,05
367	255745,31	570566,58
368	255747,35	570560,75
369	255746,93	570555,82
370	255748,05	570546,44
371	255749,43	570537,34
372	255749	570531,31
373	255747,69	570515,33
374	255744,76	570507,85
375	255741,77	570499,53
376	255737,13	570493,3
377	255730,85	570489,36
378	255721,66	570486,7
379	255709,3	570486,18
380	255694,04	570487,29
381	255684,83	570489,61
382	255668,66	570494,69
383	255651,65	570500,49
384	255621,57	570505,27
385	255567,42	570509,68
386	255533,74	570508,73
387	255517,59	570501,96
388	255491,86	570496,66
389	255465,1	570484,86
390	255431,61	570454,03
391	255411,59	570431,4
392	255380,74	570421,09
393	255367,56	570421,1
394	255290,76	570421,19
395	255259,36	570415,69
396	255220,93	570391,86
397	255174,99	570363,78
398	255100,77	570318,44
399	255067,55	570297,39

Lp.	X	Y
400	255041,67	570305,6
401	255011,52	570302,14
402	254950,15	570247,77
403	254940,69	570259,25
404	254947,51	570281,74
405	254941,92	570286,41
406	254925,2	570337,2
407	254902,8	570364,07
408	254898	570388,78
409	254889,58	570412,38
410	254755,4	570479,67
411	254726,42	570507,07
412	254706,68	570517,4
413	254663,09	570518
414	254655,13	570520,06
415	254646,21	570522,35
416	254640,88	570526,23
417	254603,03	570553,99
418	254579,85	570570,99
419	254578,56	570571,99
420	254552,29	570588,7
421	254392,59	570673,85
422	254267,88	570712,87
423	254192,42	570742,56
424	254162,16	570760,98
425	254140,01	570774,48
426	254060,41	570842,92
427	254043,07	570855,98
428	253998,38	570889,66
429	253956,1	570923,57
430	253932,87	570937,78
431	253931,33	570940,16
432	253918,36	570947,05
433	253895,11	570959,36
434	253791,4	571014,35

Lp.	X	Y
435	253791,17	571014,46
436	253775,53	571022,74
437	253753,44	571034,45
438	253697,32	571054,49
439	253678,58	571061,18
440	253650,36	571077,58
441	253610,13	571090,79
442	253574,07	571105,64
443	253544,13	571117,97
444	253540,8	571119,34
445	253511,92	571131,25
446	253493,32	571138,91
447	253481,05	571145,3
448	253452,83	571160,01
449	253433,97	571169,84
450	253422,37	571175,9
451	253394,21	571190,57
452	253369,6	571203,4
453	253362,87	571206,91
454	253332,88	571222,55
455	253297,42	571241,04
456	253260,59	571260,24
457	253224,17	571279,22
458	253209,38	571286,94
459	253182,38	571300,08
460	253174,87	571303,74
461	253145,75	571311,94
462	253093,02	571326,8
463	252948,26	571403,72
464	252788,7	571464,13
465	252785,9	571465,07
466	252626,72	571518,59
467	252563,72	571546,24
468	252388,03	571554,82
469	252073,3	571635,6

Lp.	X	Y
470	252058,64	571637,65
471	252009,02	571653,58
472	251892,86	571705,06
473	251699,65	571793,2
474	251550,85	571864,13
475	251482,8	571896,59
476	251426,11	571922,63
477	251315,35	571973,53
478	251270,44	571994,15
479	251184,46	572034,02
480	251050,22	572094,91
481	251048,88	572095,62
482	251007,79	572117,21
483	250979,11	572138,36
484	250939,56	572161,38
485	250909,04	572179,13
486	250867,79	572190,56
487	250816,86	572226
488	250787,92	572253,23
489	250754,95	572290,82
490	250684,63	572200,36
491	250684,63	572200,35
492	250687,12	572194,31
493	250679,23	572183,57
494	250598,14	572315,84
495	250590,61	572327,19
496	250558,01	572372,36
497	250342,01	572572,88
498	250297,61	572532,67
499	250174,94	572655,08
500	250135,54	572681,71
501	250117,41	572665,76
502	250082,43	572697,63
503	250055,64	572722,19
504	250007,63	572766,23

Lp.	X	Y
505	250069,72	572822,68
506	249872,68	573002,65
507	249723,7	573117,49
508	249676,4	573157,21
509	249577,84	573033,8
510	249495,12	573084,04
511	249349,63	573194,97
512	249278,49	573095,54
513	249210,82	573158,67
514	249204,21	573164,81
515	249175,68	573191,26
516	249156,66	573209
517	249151,3	573213,95
518	249106,9	573255,06
519	249087,83	573272,71
520	249083,43	573276,78
521	249053,71	573304,31
522	249020,71	573337,25
523	249055,87	573380,31
524	249040,4	573394,69
525	248974,43	573456,05
526	248902,59	573522,89
527	248868,72	573481,07
528	248863,65	573485,79
529	248730,16	573609,64
530	248725,46	573615,41
531	248745,7	573636,45
532	248704,86	573670,74
533	248663,31	573710,03
534	248620,43	573750,57
535	248578,45	573790,13
536	248535,99	573830,14
537	248508,83	573855,72
538	248492,59	573871,01
539	248481,01	573880,9

Lp.	X	Y
540	248431,82	573922,95
541	248424,2	573929,47
542	248380,81	573966,56
543	248346,12	573998,14
544	248337,66	573990,93
545	248327,06	573981,88
546	248294,94	573954,85
547	248271,76	573935,35
548	248203,35	573975,66
549	248177,48	573988,21
550	248157,44	573991,85
551	248123,58	574039,91
552	248093,96	574081,95
553	248068,67	574117,83
554	248032,3	574169,45
555	247968,29	574266,05
556	247945,35	574248,79
557	247924,57	574233,14
558	247934,47	574216,93
559	248083,34	573993,16
560	248064,4	573988,6
561	248055,16	573986,39
562	248006,41	573975,28
563	247917,34	573971,08
564	247888,46	573975,45
565	247799,71	574004,62
566	247721,16	574031,69
567	247711,06	574009,23
568	247706	573983,1
569	247703,62	573932,46
570	247697,12	573922,8
571	247695,82	573930,65
572	247695,26	573966,15
573	247686,93	574077,43
574	247675,16	574112,05

Lp.	X	Y
575	247673,09	574118,15
576	247614,48	574290,64
577	247592,57	574327,25
578	247579,48	574351,5
579	247568,86	574375,25
580	247563,78	574388,3
581	247542,04	574452,67
582	247529,55	574479,65
583	247525,57	574486,12
584	247516,13	574498,44
585	247507,66	574506,76
586	247501,14	574513,96
587	247469,21	574550,41
588	247456,08	574578,28
589	247465,83	574577,71
590	247478,17	574556,45
591	247486,44	574545,67
592	247509,02	574521,34
593	247525,92	574501,94
594	247534,04	574492,3
595	247538,1	574485,43
596	247544,44	574474,22
597	247551,63	574459,04
598	247579,44	574376,84
599	247590,74	574353,74
600	247604,28	574329,92
601	247610,05	574334,69
602	247638,97	574358,4
603	247679,03	574388,49
604	247690,96	574397,45
605	247695,64	574401,35
606	247702,97	574407,47
607	247707,49	574412,51
608	247730,79	574431,53
609	247750,26	574438,41

Lp.	X	Y
610	247756,69	574446,62
611	247788,09	574468,92
612	247809,88	574484,34
613	247817,71	574493,21
614	247828,22	574510,12
615	247836,72	574527,75
616	247845,1	574544,35
617	247940,53	574378,47
618	247951,8	574386,53
619	247967,06	574397,44
620	247984,25	574409,72
621	248002,53	574422,81
622	248008,72	574427,22
623	247969,7	574432,55
624	247961,22	574438,19
625	247935,83	574482,68
626	247920,01	574506,13
627	247906,33	574530,19
628	247872,43	574555,28
629	247855,72	574565,25
630	247879,58	574612,71
631	247895,04	574648,75
632	247929,67	574716,42
633	247943,37	574743,79
634	247957,74	574772,51
635	247968,07	574793,16
636	247980,92	574806,21
637	248009,14	574834,8
638	248021,38	574856,86
639	248019,52	574838,23
640	248030,29	574808,81
641	248038,26	574787,06
642	248048,72	574768,29
643	248068,21	574748,91
644	248081,1	574778,1

Lp.	X	Y
645	248091,36	574809,29
646	248091,67	574831,82
647	248092,87	574850,82
648	248100,03	574865,99
649	248128,2	574869,14
650	248147,08	574872,55
651	248166,73	574882,7
652	248201,27	574896,16
653	248259,48	574895,23
654	248296,5	574896,03
655	248191,61	575060,08
656	248193,97	575065,83
657	248224,84	575071,97
658	248278,15	575083,87
659	248213,98	575143,44
660	248221,08	575148,6
661	248266,44	575186,37
662	248278,71	575195,54
663	248299,31	575211,74
664	248306,86	575217,94
665	248261,18	575280,73
666	248187,48	575366,5
667	248179,92	575405,9
668	248167,15	575472,6
669	248150,86	575502,55
670	248134,33	575533,74
671	248109,08	575585,16
672	248196,61	575601,98
673	248189,22	575662,17
674	248170,84	575755,13
675	248210,97	575760,95
676	248209,25	575811,63
677	248533,65	575854,44
678	248536,35	575902,04
679	248538,56	575929,65

Lp.	X	Y
680	248549,07	575961,04
681	248559,69	575962,07
682	248550,21	575929,41
683	248542,12	575864,11
684	248700,83	575830,46
685	248764,68	575815,99
686	248867,24	575792,19
687	248930,02	575770,8
688	248936,41	575769,82
689	249096,4	575717,55
690	249112,88	575742,86
691	249126,13	575766,84
692	249141,59	575791,38
693	249157,19	575814,63
694	249172,56	575840,48
695	249188,09	575865,09
696	249205,08	575887,71
697	249216,91	575906,68
698	249212,84	575904,35
699	249086,48	575955,51
700	249080,93	575957,76
701	248948,56	576226,84
702	248861,94	576385,87
703	248856,87	576395,24
704	248937,74	576394,01
705	248872,24	576611,62
706	248734,05	577030,46
707	248649,11	577307,77
708	248593,49	577494,62
709	248535,83	577670,5
710	248530,92	577690,08
711	248538,07	577695,32
712	248651,14	577792,12
713	248503,23	577962,46
714	248462,66	578059,83

Lp.	X	Y
715	248459,42	578135,75
716	248454,43	578236,51
717	248483,64	578238,13
718	248498,13	578339,8
719	248504,69	578383,37
720	248636	578368,06
721	248638,27	578397,65
722	248777,79	578380,67
723	248778,23	578449,19
724	248781,64	578554,58
725	248782,3	578559,55
726	248800,25	578694,78
727	248794,38	578710,76
728	248797,72	578783,67
729	248746,66	578800,98
730	248565,08	578862,31
731	248562,16	578906,7
732	248512,84	578941,55
733	248418,5	578969,52
734	248427,62	579041,74
735	248433,33	579106,28
736	248443,53	579200,52
737	248474,9	579254,51
738	248476,8	579258,75
739	248544,33	579247,35
740	248545,38	579306,17
741	248550,05	579338,1
742	248629,13	579353,38
743	248628,53	579368,37
744	248583,35	579379,55
745	248563,83	579370,47
746	248523,48	579429,39
747	248530,04	579492,52
748	248504,83	579459,19
749	248493,7	579332,83

Lp.	X	Y
750	248460,27	579333,41
751	248439,12	579340,19
752	248416,62	579347,01
753	248404,77	579317,06
754	248285,88	579324,59
755	248193,16	579326,97
756	248106,65	579307,59
757	248093,05	579428,93
758	248040,13	579441,73
759	248066,28	579551,14
760	248093,56	579653,25
761	248094,04	579660,28
762	248096,23	579668,73
763	248099,5	579687,75
764	248099,26	579933,24
765	247954,74	579942,95
766	247909,01	579990,31
767	247954,52	580053,63
768	248075,09	580220,18
769	247948,33	580367,95
770	247897,24	580430,14
771	248010,98	580623,14
772	248084,46	580785,82
773	248153,42	580863,53
774	248205,86	580940,87
775	248229,01	581000,97
776	248114,43	581060,59
777	248027,44	581089,05
778	247863,03	581161,99
779	247792,73	581113,92
780	247763,19	581086,59
781	247749,36	581091,14
782	247619,47	581137,02
783	247576,35	581152,67
784	247552,24	581080,76

Lp.	X	Y
785	247542,03	581038,52
786	247489,46	581062,56
787	247410,24	581100,71
788	247400,79	581111,01
789	247268,57	581192,66
790	247180,1	581315,4
791	247124,14	581365,91
792	247057,45	581412,95
793	246959,38	581479,63
794	246891,84	581509,38
795	246815,69	581546,47
796	246686,01	581609,11
797	246631,52	581637,07
798	246542,71	581640,16
799	246533,74	581680,87
800	246508,32	581780,14
801	246533,51	581825,81
802	246648,38	581861,98
803	246702,74	581869,94
804	246747,3	581902,94
805	246671,85	581975,02
806	246671,87	582049,75
807	246671,88	582049,75
808	246814,54	582152,62
809	246894,32	582213,1
810	246902,48	582218,74
811	246951,07	582252,29
812	246998,95	582285,35
813	247117,05	582355,58
814	247191,04	582363,05
815	247234,87	582373,59
816	247216,64	582374,89
817	247089,53	582383,83
818	247043,09	582350,35
819	246961,2	582351,75

Lp.	X	Y
820	246993,58	582418,65
821	247041,65	582509,6
822	247043,27	582524,05
823	247044,61	582523,46
824	247080,39	582513,49
825	247139,6	582490,55
826	247170,22	582589,32
827	247093,69	582646,5
828	247186,4	582722,38
829	247209,7	582765,01
830	247224,52	582792,15
831	247297,5	582797,09
832	247424,68	582808,55
833	247488,48	582814,28
834	247573,98	582821,96
835	247570,65	582861,94
836	247614,82	582864,25
837	247574,88	582970,74
838	247577,61	582976,69
839	247688,21	583153,21
840	247869,93	583343,68
841	247869,64	583386,23
842	247873,06	583389,12
843	248089,92	583443,02
844	248296,42	583494,42
845	248294,85	583661,54
846	248191,93	583665,51
847	248164,08	583673,31
848	248108,97	583751,68
849	248112	583754,06
850	248202,5	583825,09
851	248233,25	583880,64
852	248227,63	583919,5
853	248233,67	583932,07
854	248206,06	583951,98

Lp.	X	Y
855	248208,64	583960,05
856	248175,52	583979,72
857	248102,49	583993,07
858	248025,25	584014,13
859	247991,16	584016,4
860	247832,77	584020,26
861	247651,31	584038,6
862	247633,34	584029,62
863	247630,45	584024,09
864	247620,94	584002,42
865	247597,6	584012,09
866	247481,56	584044,87
867	247322,94	584091,34
868	247261,3	584109,61
869	247228,54	584119,66
870	247221,45	584131,88
871	247221,77	584272,16
872	247221,78	584281,34
873	247266,48	584354,86
874	247267,7	584356,88
875	247283,61	584383,03
876	247289,53	584400,42
877	247294,27	584414,29
878	247291,26	584464,14
879	247294,08	584494,71
880	247299,78	584515,23
881	247309,98	584551,97
882	247298,34	584650,65
883	247290,71	584673,35
884	247243,58	584678,29
885	247240,55	584678,61
886	247185,97	584684,34
887	247181	584684,88
888	247182,86	584693,63
889	247180,87	584693,9

Lp.	X	Y
890	247076,23	584708,64
891	247078,95	584717,18
892	247183,93	584703,58
893	247323,37	584687,29
894	247252,37	584889,41
895	247229,13	585035,43
896	247199,33	585147,78
897	247017,43	585317,53
898	247092,13	585596,6
899	247174,09	585797,12
900	247089,03	585982,91
901	247002,38	585836,45
902	246996,55	585839,89
903	247085,62	585990,36
904	247002,73	586166,57
905	246838,88	586220,09
906	246735,21	586191,59
907	246629,45	586455,92
908	246460,29	586547,87
909	246461,71	586551,63
910	246522,76	586518,52
911	246572,46	586557,87
912	246492,74	586633,65
913	246502,9	586660,49
914	246477,14	586685,68
915	246278,28	586742,76
916	246324,88	586896,09
917	246338,58	587031,01
918	246361,74	587067,3
919	246395,1	587102,11
920	246399,31	587106,51
921	246459,38	587169,2
922	246566,7	587223,23
923	246663,99	587236,09
924	246698,86	587261,47

Lp.	X	Y
925	246808,27	587341,18
926	246691,58	587393,35
927	246645,74	587417,28
928	246662,93	587493,7
929	246842,37	587420,27
930	246851,89	587453,15
931	246784,16	587482,58
932	246784,06	587485,89
933	246785,62	587518,7
934	246815,15	587509,81
935	246919,26	587672,16
936	246970,35	587717,28
937	247013,88	587746,05
938	247163,91	587672,71
939	247336,22	587653,79
940	247465,86	587595,41
941	247427,09	587479,39
942	247391,72	587404,79
943	247481,77	587365,62
944	247589,97	587317,68
945	247638,77	587413,98
946	247787,82	587377,6
947	247792,2	587376,52
948	247787,77	587339,45
949	247783,68	587260,82
950	247772,81	587187,5
951	247773,02	587158,23
952	247773,48	587133,25
953	247794,1	587050,48
954	247808,85	587016,69
955	247819,93	586972,33
956	247824,75	586953,89
957	247827,06	586934,66
958	247825,01	586919,99
959	247809,97	586882,34

Lp.	X	Y
960	247802,88	586871,33
961	247798,8	586864,48
962	247780,93	586842,37
963	247769,23	586826,09
964	247764,31	586820,51
965	247754,75	586803,8
966	247752,03	586799,33
967	247746,44	586792,86
968	247740,73	586773,47
969	247728,62	586710,99
970	247725,82	586655,41
971	247728,53	586637,69
972	247728,47	586614,6
973	247732,49	586533,09
974	247733,56	586491,11
975	247744,38	586446,04
976	247738,23	586437,19
977	247799,16	586392,44
978	247814,28	586381,51
979	247830,69	586369,64
980	247885,94	586344,46
981	247912,37	586332,65
982	248017,76	586266,88
983	248104,65	586163,29
984	248132,81	586118,59
985	248141,84	586101,7
986	248144,48	586085,15
987	248144,04	586070,92
988	248130,6	586053,5
989	248015,13	586002,92
990	247987,17	585974,54
991	247949,79	585854,02
992	247948,86	585830,9
993	247986,33	585729,72
994	248050,03	585562,21

Lp.	X	Y
995	248319,71	584832,87
996	248306,26	584827,59
997	248325,3	584788,72
998	248326,6	584737,33
999	248326,15	584717,9
1000	248318,49	584628,08
1001	248318,93	584617,71
1002	248313,35	584552,03
1003	248312,59	584527,49
1004	248310,15	584493,27
1005	248309,17	584483,61
1006	248308,87	584479,22
1007	248308,89	584451,7
1008	248309,82	584444,54
1009	248310,95	584436,62
1010	248311,58	584429,13
1011	248314,76	584391,46
1012	248307,29	584378,23
1013	248310,36	584358,82
1014	248322,29	584335,92
1015	248334,11	584312,73
1016	248339,06	584272,97
1017	248339,8	584267
1018	248346,72	584242,58
1019	248351,69	584228,52
1020	248373,97	584196,9
1021	248380,31	584193,17
1022	248388,73	584183,22
1023	248395,43	584172,41
1024	248399,49	584165,78
1025	248402,29	584159,22
1026	248406,13	584152,15
1027	248413,27	584138,99
1028	248416,86	584140,74
1029	248418,81	584136,47

Lp.	X	Y
1030	248425,15	584122,65
1031	248433,66	584104,1
1032	248443,96	584081,63
1033	248456,03	584059,56
1034	248473,35	584027,87
1035	248500,5	583984,9
1036	248509,16	583970,49
1037	248513,81	583962,1
1038	248519,37	583949,42
1039	248528,51	583921,51
1040	248535,7	583911,11
1041	248538,54	583913,48
1042	248554,27	583901,63
1043	248572,76	583886,45
1044	248589,98	583868,91
1045	248594,44	583856,54
1046	248595,36	583852,8
1047	248596,61	583847,75
1048	248610,19	583793,11
1049	248618,36	583760,2
1050	248638,16	583592,06
1051	248635,08	583592,9
1052	248636,5	583488,05
1053	248638,65	583332,2
1054	248639,61	583263,38
1055	248638,39	583200,19
1056	248636,08	583079,3
1057	248637,01	582949,15
1058	248638,47	582847,95
1059	248639,28	582791,85
1060	248639,46	582770,74
1061	248639,73	582738,84
1062	248640,2	582683,02
1063	248641,54	582526,2
1064	248641,86	582451,58

Lp.	X	Y
1065	248642,79	582446,66
1066	248657,99	582347,17
1067	248668,13	582280,88
1068	248689,19	582280,71
1069	248679,47	582263,9
1070	248685,62	582263,14
1071	248709,31	582260,19
1072	248713,55	582259,66
1073	248741,07	582256,25
1074	248803,89	582110,3
1075	248808,68	582105,98
1076	248821,21	582076,35
1077	248838,55	582035,29
1078	248855,9	581996,73
1079	248888,75	581928,01
1080	248890,91	581923,5
1081	248896,02	581912,2
1082	248901,85	581899,52
1083	248920,49	581865,62
1084	248933,1	581842,69
1085	248977,8	581753,66
1086	249015,31	581684,9
1087	249037,82	581643,48
1088	249053,59	581608,37
1089	249076,14	581555,93
1090	249095,08	581511,89
1091	249095,31	581506,52
1092	249137,11	581415,41
1093	249173,83	581372,47
1094	249191,66	581351,65
1095	249195,43	581347,24
1096	249226,11	581311,36
1097	249261,57	581225,25
1098	249275,93	581125,01
1099	249313,7	581022,74

Lp.	X	Y
1100	249375,21	580898,18
1101	249438,59	580769,83
1102	249450,61	580746,1
1103	249617,03	580417,82
1104	249621,17	580409,04
1105	249625,22	580403,69
1106	249783,32	580193,88
1107	249958,8	579960,27
1108	249980,39	579933,45
1109	250128,5	579781,15
1110	250221,4	579685,27
1111	250289,76	579615,84
1112	250378,72	579523,84
1113	250408,71	579492,84
1114	250443,55	579457,68
1115	250449,42	579451,76
1116	250485,66	579415,18
1117	250516,2	579384,37
1118	250598,72	579301,09
1119	250607,17	579292,56
1120	250656,45	579242,83
1121	250669,87	579227,48
1122	250709,33	579177,6
1123	250821,89	579041,84
1124	250795,11	578962,81
1125	250766,23	578884,03
1126	250756,06	578851,95
1127	250743,48	578801,32
1128	250726,58	578744,93
1129	250707,08	578684,49
1130	250705,1	578678,35
1131	250704,42	578676,26
1132	250681,72	578606,13
1133	250664,96	578558,8
1134	250629,73	578455,58

Lp.	X	Y
1135	250605,03	578388,52
1136	250580,97	578345,56
1137	250552,19	578310,55
1138	250516,92	578287,02
1139	250478,74	578263,63
1140	250448,85	578250,27
1141	250432,9	578240,74
1142	250396,68	578234,21
1143	250412,71	578218,69
1144	249059,08	576016,72
1145	249086,67	575960,3
1146	249097,54	575955,83
1147	249171,33	576063,58
1148	249166,99	576070,91
1149	249059,08	576016,72
1150	248962,71	576302,43
1151	248933,88	576383,41
1152	248869,41	576385,32
1153	248951,84	576236,68
1154	248990,15	576250,09
1155	248962,71	576302,43
1156	247880,51	584026,15
1157	247990,93	584024,97
1158	247988,34	584055,04
1159	247973,35	584054,46
1160	247880,01	584048,98
1161	247880,51	584026,15
1162	238828,06	572795,56
1163	238845,17	572795,65
1164	238880,78	572795,99
1165	238929,59	572796,44
1166	239014,13	572797,24
1167	239017,62	572797,27
1168	239041,13	572797,49
1169	239052,68	572797,73

Lp.	X	Y
1170	239094,04	572798,53
1171	239148,71	572799,6
1172	239154,46	572799,71
1173	239195,61	572800,19
1174	239247,59	572800,79
1175	239281,5	572801,18
1176	239317,49	572801
1177	239352,62	572802,02
1178	239392,73	572802,48
1179	239431,64	572802,93
1180	239463,15	572804,05
1181	239455,51	572479,58
1182	239455,17	572474
1183	239773,83	572480,07
1184	239778,84	572480,16
1185	239795,84	572480,48
1186	239799,14	572480,55
1187	239808,04	572497,3
1188	239968,56	572497,88
1189	240017,87	572498,11
1190	240079,47	572498,41
1191	240138,39	572498,7
1192	240164	572498,63
1193	240191,6	572498,57
1194	240243,3	572498,43
1195	240294,82	572498,28
1196	240350,63	572498,14
1197	240354,22	572498,14
1198	240434,35	572498,18
1199	240480,02	572498,22
1200	240532,02	572498,26
1201	240558,16	572474,83
1202	240624,91	572417,46
1203	240668,85	572374,55
1204	240714,68	572322,51

Lp.	X	Y
1205	240754,63	572279,61
1206	240799,39	572232,01
1207	240805,56	572225,45
1208	240853,55	572155,08
1209	240874,25	572121,65
1210	240944,62	572047,86
1211	241012,84	571950,54
1212	241072,5	571854,36
1213	241074,88	571850,54
1214	241118,67	571775,44
1215	241216,43	571534,59
1216	241230,62	571481,73
1217	241234,91	571503,7
1218	241226,68	571538,91
1219	241130,82	571774,73
1220	241294,27	571768,24
1221	241310,26	571767,59
1222	241316,85	571806,76
1223	241309,12	571918,9
1224	241299,98	571973,89
1225	241286,78	572053,22
1226	241304,1	572118,52
1227	241328,49	572329,56
1228	241358,93	572482,72
1229	241375,67	572647,02
1230	241378,14	572688,06
1231	241374,18	572729,54
1232	241346,99	572811,12
1233	241345,01	572816,77
1234	241412,98	572758,56
1235	241522,83	572664,44
1236	241557,39	572625,76
1237	241636,63	572617,08
1238	241815,39	572597,56
1239	241968,43	572579,93

Lp.	X	Y
1240	241976,38	572579,01
1241	241994,09	572578,83
1242	242024,21	572771,73
1243	242011,45	572793,87
1244	242002,36	572819,05
1245	242013,03	572830,05
1246	242044,4	572881,29
1247	242087,28	572940,48
1248	242104,75	572948,06
1249	242118,45	572976,33
1250	242126,94	572992,92
1251	242152,85	573046,35
1252	242098,67	573117,49
1253	242033,15	573199
1254	242035,97	573228,68
1255	242044,07	573313,59
1256	242070,38	573378,44
1257	242069,21	573441,1
1258	242155,43	573548,91
1259	242194,59	573487,19
1260	242271,06	573448,56
1261	242269,2	573464,83
1262	242206,38	573499,17
1263	242164,93	573559,41
1264	242140,61	573591,52
1265	242047,05	573687,59
1266	241926,04	574089,33
1267	241902,44	574135,56
1268	241953,46	574181,45
1269	241978,67	574196,69
1270	241993,19	574227,67
1271	241942,58	574204,78
1272	241923,74	574193,93
1273	241890,12	574158,77
1274	241848,86	574240,96

Lp.	X	Y
1275	241843,01	574252,62
1276	241802,7	574332,93
1277	241791,51	574349,61
1278	241769,08	574368,51
1279	241715,62	574398,22
1280	241663,51	574440,66
1281	241552,71	574495,62
1282	241512,91	574506,16
1283	241475,32	574522,38
1284	241436,83	574552,72
1285	241406,91	574588,15
1286	241343,64	574668,93
1287	241326,77	574691,02
1288	241038,92	574948,05
1289	241020,97	574970,74
1290	240868,37	575025,6
1291	240864,38	575025,36
1292	240832,1	575071,14
1293	240824,12	575083,24
1294	240780,94	575161,14
1295	240741,66	575229,02
1296	240618,74	575423,14
1297	240463,34	575658,22
1298	240435,18	575693,9
1299	240294,92	575858,62
1300	240285,14	575869,64
1301	240415,65	575887,24
1302	240525,36	575914,97
1303	240566,81	575924,81
1304	240603,93	575935,74
1305	240708,67	575963,11
1306	240802,76	575985,65
1307	240900,4	576008,58
1308	241021,04	576033,01
1309	241120,08	576047,38

Lp.	X	Y
1310	241195,28	576058,38
1311	241295,12	576068,95
1312	241380,87	576079,08
1313	241469,38	576088,49
1314	241468,93	576092,15
1315	241476,97	576092,97
1316	241479,85	576093,25
1317	241483,49	576093,82
1318	241492,72	576095,25
1319	241512,55	576097,69
1320	241555,94	576103,67
1321	241597,75	576108,04
1322	241689,7	576119,43
1323	241758,37	576127,7
1324	241798,42	576132,2
1325	241818	576134,39
1326	241936,94	576149,45
1327	241933,18	576165
1328	241910,78	576158,89
1329	241828,87	576148,29
1330	241821,5	576148,06
1331	241786,81	576145,57
1332	241766,14	576143,73
1333	241753,78	576142,42
1334	241725,21	576134,84
1335	241631,99	576124,42
1336	241590,55	576120,53
1337	241558,64	576119,35
1338	241538,6	576116,29
1339	241520,04	576112,59
1340	241514,15	576111,81
1341	241460,83	576104,65
1342	241392,28	576095,27
1343	241377,04	576093,49
1344	241292,75	576083,64

Lp.	X	Y
1345	241193,71	576070,11
1346	241144,03	576065
1347	241113,24	576306,55
1348	241119,71	576308,37
1349	241335,15	576372,69
1350	241536,45	576437,36
1351	241532,13	576450,25
1352	241484,22	576431,28
1353	241433,65	576419,02
1354	241396,28	576407,79
1355	241326,45	576386,8
1356	241295,13	576377,39
1357	241256,21	576366,38
1358	241114,7	576326,38
1359	241113,1	576329,45
1360	240997,99	576550,7
1361	240883,03	576770,69
1362	240800,39	576929,52
1363	240753,22	576903,23
1364	240750,53	576908,6
1365	240730,66	576948,07
1366	240651,65	577087,6
1367	240509	577351,48
1368	240445,77	577459,21
1369	240534,88	577690,24
1370	240538,47	577699,56
1371	240540,53	577700,88
1372	240600,22	577866,07
1373	240646,94	577993,06
1374	240652,35	578152,59
1375	240683,46	578452,19
1376	240725,34	578746,87
1377	240766,15	578895,44
1378	240770,43	579018,25
1379	240770,52	579021,43

Lp.	X	Y
1380	240788,68	579046,2
1381	240793,7	579046,4
1382	240802,52	579045,96
1383	240822,89	579067,62
1384	240863,14	579147,83
1385	240899,05	579183,33
1386	240897,82	579185,53
1387	240861,19	579148,8
1388	240819,89	579068,11
1389	240800,98	579048,42
1390	240787,79	579048,63
1391	240770,64	579026
1392	240779,72	579257,77
1393	240791,75	579397,01
1394	240781,86	579406,86
1395	240785,16	579424,3
1396	240797,49	579412,1
1397	241065,01	580068,01
1398	241182,69	580519,78
1399	241259,06	580626,19
1400	241269,12	580647,14
1401	241255,58	580654,39
1402	241247,92	580662,21
1403	241252,68	580676,97
1404	241261,37	580674,87
1405	241290,15	580757,37
1406	241290,63	580758,74
1407	241300,53	580784,04
1408	241318,37	580818,39
1409	241342,33	580864,54
1410	241371,74	580920,88
1411	241378,64	580938,65
1412	241389,92	580964,73
1413	241416,31	581020,04
1414	241420,52	581030,75

Lp.	X	Y
1415	241424,28	581040,28
1416	241428,67	581051,44
1417	241431,66	581067,11
1418	241436,24	581072,76
1419	241474,17	581173,72
1420	241511,16	581275,55
1421	241541,63	581359,18
1422	241587,17	581485,18
1423	241590,54	581498,22
1424	241614,76	581545,99
1425	241645,78	581595,43
1426	241664,72	581628,31
1427	241700	581682,53
1428	241727,89	581723,65
1429	241773,95	581801,14
1430	241792,8	581831,03
1431	241831,2	581895,67
1432	241846,19	581924,72
1433	241884,16	581999,45
1434	241930,96	582088,12
1435	241995,62	582204,96
1436	242070,93	582304,66
1437	242118,11	582374,12
1438	242125,33	582383,71
1439	242171,7	582467,79
1440	242245,92	582565,63
1441	242298,95	582646,41
1442	242338,62	582727,14
1443	242385,16	582839,31
1444	242414,65	582949,12
1445	242455,32	583090,3
1446	242483,13	583163,01
1447	242511,28	583265,08
1448	242546,24	583381,54
1449	242607,61	583800,39

Lp.	X	Y
1450	242667,37	584066,66
1451	242682,87	584128,82
1452	242712,8	584187,93
1453	242725,23	584201,37
1454	242904,89	584397,32
1455	243036,83	584516,4
1456	243044,79	584520,58
1457	243099,81	584553,13
1458	243186,91	584581,36
1459	243188,65	584581,94
1460	243237,77	584598,35
1461	243317,59	584623,93
1462	243371,55	584642,47
1463	243416,57	584675,3
1464	243457,54	584707,57
1465	243479,36	584723
1466	243528,52	584761,06
1467	243546,26	584774,61
1468	243561,99	584787,53
1469	243586,6	584807,56
1470	243643,33	584853,43
1471	243733,4	584897,03
1472	243803,84	584931,16
1473	243827,63	584945,87
1474	243880,76	584982,48
1475	243921,66	585011,41
1476	243944,15	585027,49
1477	244055,57	585117,95
1478	244098,83	585164,98
1479	244174,76	585239,82
1480	244361,49	585287,5
1481	244357,4	585301,05
1482	244378,4	585332,55
1483	244485,57	585471,74
1484	244664,45	585720,81

Lp.	X	Y
1485	244741,5	585855,84
1486	244908,12	586092,66
1487	244922,91	586111,58
1488	244984,74	586085,49
1489	245032,71	586040,92
1490	245061,32	586060,83
1491	245069,47	586089,11
1492	245190,57	586143,71
1493	245263,91	586250,23
1494	245412,21	586374,42
1495	245501,03	586609,14
1496	245460,61	586657,72
1497	245466,88	586665,38
1498	245509,79	586616,44
1499	245543,12	586581,44
1500	245578,64	586532,93
1501	245620,97	586468,76
1502	245646,75	586438,18
1503	245699,47	586377,06
1504	245741,37	586279,3
1505	245760,39	586246,32
1506	245783,47	586210,91
1507	245809,24	586181,15
1508	245832,3	586142,36
1509	245840	586126,08
1510	245844,56	586111,56
1511	245847,06	586083,11
1512	245828,6	586040,7
1513	245788,94	585977,95
1514	245781,79	585961,95
1515	245779,18	585910,03
1516	245773,86	585874,2
1517	245769,75	585845,42
1518	245771,99	585832,61
1519	245797,39	585739,51

Lp.	X	Y
1520	245815,12	585629,25
1521	245818,48	585593,24
1522	245822,66	585593,72
1523	245823,2	585590,51
1524	245827,93	585554,78
1525	245846,28	585431,57
1526	245851,62	585395,72
1527	245857,52	585356,05
1528	245859,78	585342,68
1529	245873,32	585306,16
1530	245885,61	585254,83
1531	245886,49	585236,87
1532	245883,89	585221,4
1533	245881,95	585209,96
1534	245872,98	585210,7
1535	245869,38	585231,46
1536	245875,97	585252,15
1537	245875,44	585272,81
1538	245866,82	585296,36
1539	245847,58	585338,42
1540	245810,64	585323,46
1541	245796,07	585316,35
1542	245753,73	585299,5
1543	245664,42	585245,51
1544	245652,06	585235,95
1545	245644,99	585228,86
1546	245597,1	585177,7
1547	245577,93	585166,93
1548	245550,74	585154,14
1549	245497,08	585141,38
1550	245380,43	585121,83
1551	245238,72	585097,71
1552	245093	585058,37
1553	245067,75	585052,98
1554	245077,57	584994,65

Lp.	X	Y
1555	245006,22	584986,83
1556	244962,95	584959,41
1557	244919,46	584954,08
1558	244861,27	584919,7
1559	244822,8	584947,76
1560	244815,27	584970,86
1561	244761,71	584955,99
1562	244769,38	584937,79
1563	244715,51	584911,49
1564	244716,28	584880,4
1565	244565,25	584800,36
1566	244547,79	584800,11
1567	244526,81	584799,8
1568	244479,86	584756,72
1569	244548,67	584635,89
1570	244509,9	584611,57
1571	244518,22	584537,24
1572	244484,44	584475,31
1573	244474,06	584456,23
1574	244424,52	584490,04
1575	244408,06	584501,28
1576	244347,01	584526,93
1577	244343,79	584532,27
1578	244327,31	584535,12
1579	244303,17	584539,48
1580	244278,25	584530,78
1581	244252,97	584542,21
1582	244229,86	584557,45
1583	244216,42	584581,48
1584	244200,06	584570,6
1585	244215,49	584550,32
1586	244243,58	584533,94
1587	244281,53	584520,69
1588	244282,08	584491,07
1589	244294,31	584486,58

Lp.	X	Y
1590	244312,41	584479,94
1591	244357,36	584445,65
1592	244386,91	584418,81
1593	244410,11	584405,18
1594	244413,07	584398,32
1595	244396,73	584387,9
1596	244390,13	584378
1597	244384,63	584354,04
1598	244380,93	584323,39
1599	244351,09	584324,17
1600	244340,93	584308,25
1601	244336,7	584295,05
1602	244350,59	584274,05
1603	244350,08	584266,43
1604	244328	584225,36
1605	244354,54	584196,91
1606	244364,41	584170,5
1607	244355,37	584150,99
1608	244340,05	584149,76
1609	244284,35	583983,7
1610	244274,94	583962,06
1611	244178,76	583866,33
1612	244169,27	583867,7
1613	244137,54	583869,94
1614	244064,46	583874,73
1615	243956,68	583881,8
1616	243842,71	583890,75
1617	243825,83	583879,32
1618	243843,23	583861,46
1619	243890,01	583816,22
1620	243915	583796,11
1621	243969,07	583755,77
1622	243985,11	583744,6
1623	244090,7	583664
1624	244182,37	583615,98

Lp.	X	Y
1625	244222,64	583593,9
1626	244246,8	583580,46
1627	244290,15	583558,82
1628	244357,21	583526,3
1629	244378,59	583505,26
1630	244433,45	583456,21
1631	244377,78	583364,76
1632	244409,52	583352,3
1633	244470,49	583306,69
1634	244459,67	583290,83
1635	244420,01	583233,46
1636	244326,85	583102,05
1637	244218,49	582980,43
1638	244198,67	582997,6
1639	244118,83	582878,1
1640	244081,01	582869,58
1641	244038,83	582861,13
1642	243993,88	582879,82
1643	243902,38	582871,71
1644	243753,35	582768,48
1645	243721,95	582725,67
1646	243689,14	582673,77
1647	243654,21	582593,5
1648	243628,97	582538,1
1649	243579,27	582557,12
1650	243431,13	582605,92
1651	243409,32	582684,99
1652	243365,01	582705,51
1653	243359,38	582637,54
1654	243378,91	582583,45
1655	243407,83	582532,25
1656	243434,67	582500,72
1657	243426,8	582467,47
1658	243458,69	582451,91
1659	243550,87	582406,9

Lp.	X	Y
1660	243388,99	582270,96
1661	243328,78	582190,95
1662	243308,89	582057,89
1663	243284,51	581894,75
1664	243146,85	581948,73
1665	243095,39	581944,71
1666	243064,41	581946,07
1667	243023,95	581960,86
1668	242990,53	581998,88
1669	242950,41	581984,2
1670	242957,72	581944,37
1671	242858,79	581892,82
1672	242792,15	581927,47
1673	242764,15	581915,53
1674	242715,6	581877,99
1675	242681,43	581846,28
1676	242657,66	581782,23
1677	242671,66	581767,94
1678	242544,61	581664,71
1679	242567,7	581602,67
1680	242602,28	581510,14
1681	242623,94	581522,38
1682	242664,72	581581,07
1683	242723,25	581597,89
1684	242762,15	581621,41
1685	242797,09	581625,21
1686	242877,34	581686,52
1687	242912,92	581712,86
1688	242967,85	581772,81
1689	243109,4	581753,86
1690	243159,27	581729,26
1691	243318,18	581769,92
1692	243375,33	581810,7
1693	243455,86	581931,42
1694	243465,81	582019,26

Lp.	X	Y
1695	243538,03	582061,65
1696	243575,77	582117,3
1697	243640,48	582086,14
1698	243702,22	582054,28
1699	243705,18	582056,97
1700	243785,1	582128,57
1701	243843,34	582184,33
1702	243791,99	582352,44
1703	243830,57	582388,93
1704	243874,12	582456,71
1705	243944,82	582419,92
1706	244109,68	582305,38
1707	244156,93	582260,35
1708	244196,34	582239,81
1709	244378,65	582110,89
1710	244558,16	581956,25
1711	244562,78	581952,56
1712	244562,69	581837,6
1713	244551,8	581759,41
1714	244549,35	581748,39
1715	244402,56	581734,14
1716	244577,86	581605,81
1717	244443,77	581408,99
1718	244491,39	581380,12
1719	244549,7	581227,72
1720	244614,84	581086,22
1721	244714,26	580874,65
1722	244729,55	580843,5
1723	244733,51	580836,18
1724	244735,7	580832,11
1725	244744,62	580812,09
1726	244758,65	580780,27
1727	244769,82	580754,93
1728	244776,85	580739,99
1729	244763,73	580730,2

Lp.	X	Y
1730	244754,8	580724,69
1731	244743,75	580717,86
1732	244730,95	580709,96
1733	244718,39	580702,22
1734	244700,98	580691,48
1735	244487,76	580559,87
1736	244376,45	580490,19
1737	244316,61	580431,37
1738	244245,85	580349,8
1739	244330,02	580292,76
1740	244397,52	580241,77
1741	244423,62	580222,06
1742	244426,24	580204,53
1743	244436,84	580133,31
1744	244444,13	580084,43
1745	244449,57	580051,86
1746	244455,08	580018,81
1747	244460,45	579986,62
1748	244465,85	579954,28
1749	244491,77	579963,51
1750	244503,84	579931,48
1751	244525,81	579866,77
1752	244531,51	579849,28
1753	244550,12	579792,29
1754	244640,27	579818,16
1755	244757,39	579788,59
1756	244758,43	579783,1
1757	244780,4	579667,95
1758	244811,07	579511,69
1759	244819,42	579468,7
1760	244843,05	579347,89
1761	244793,6	579349,75
1762	244785,51	579322,7
1763	244746,16	579317,59
1764	244670,8	579271,15

Lp.	X	Y
1765	244630,14	579281,09
1766	244608,49	579291,67
1767	244580,74	579284,27
1768	244569,46	579283,18
1769	244561,31	579303,64
1770	244548,47	579321,24
1771	244528,23	579322,74
1772	244542,96	579225,54
1773	244585,02	579220,07
1774	244573,14	579158,41
1775	244571,68	579150,83
1776	244629,15	579155,38
1777	244633,05	579155,69
1778	244699,36	579153,9
1779	244749,8	579072,72
1780	244801,09	578990,13
1781	244834,62	578936,19
1782	244871,73	578863,86
1783	244873,57	578860,28
1784	244895,6	578809,16
1785	244932,47	578669,68
1786	244941,49	578658,25
1787	245060,87	578578,1
1788	245064,14	578575,9
1789	245069,74	578572,04
1790	245164,41	578506,74
1791	245192,88	578487,11
1792	245179,41	578463,39
1793	245252,18	578415,97
1794	245312,76	578384,44
1795	245323,04	578396,94
1796	245394,48	578360,91
1797	245398,78	578358,37
1798	245537,58	578276,78
1799	245564,8	578261,17

Lp.	X	Y
1800	245584,71	578249,2
1801	245703,21	578179,81
1802	245737,58	578160,14
1803	245731,74	578150,28
1804	245734,76	578145,4
1805	245781,12	578070,48
1806	245799,86	578039,07
1807	245805,68	578028,27
1808	245808,49	578023,07
1809	245853,5	577939,58
1810	245856,39	577934,87
1811	245867,1	577917,4
1812	245901,66	577859,4
1813	245951,47	577775,43
1814	245958,63	577763,34
1815	245981,32	577725,07
1816	245983,62	577721,29
1817	246079,5	577561,04
1818	246100,4	577562,5
1819	246217,95	577431,52
1820	246264,76	577476,53
1821	246270,66	577491,97
1822	246280,92	577673,8
1823	246292,22	577678,65
1824	246330,95	577694,36
1825	246339,28	577697,74
1826	246402,73	577657,66
1827	246396,02	577635,04
1828	246432,77	577626,36
1829	246433,69	577626,15
1830	246444,46	577623,61
1831	246454,61	577621,22
1832	246527,87	577641,75
1833	246536,31	577554,61
1834	246566,59	577567,53

Lp.	X	Y
1835	246587,42	577584,13
1836	246629,59	577611,76
1837	246647,81	577626,64
1838	246674,93	577654,98
1839	246686,29	577667,29
1840	246706,12	577661,12
1841	246694,68	577624,59
1842	246694,61	577618,67
1843	246707,87	577618,15
1844	246727,86	577617,37
1845	246746,34	577618,63
1846	246764,2	577616,33
1847	246772,26	577615,31
1848	246780,24	577614,28
1849	246809,93	577608,94
1850	246837,89	577607,36
1851	246849,74	577604,82
1852	246859,55	577603,09
1853	246901,78	577584,17
1854	246933,41	577567,77
1855	246959,6	577560,81
1856	247017,63	577551,94
1857	247055,68	577550,2
1858	247061,18	577548,22
1859	247087,73	577539,75
1860	247105,11	577533,14
1861	247146,38	577527,3
1862	247156,75	577512,03
1863	247055,61	577523,01
1864	247054,45	577503,83
1865	246994,7	577507
1866	246943,14	577499,81
1867	246917,86	577489,14
1868	246888,46	577462,22
1869	246832,33	577402,52

Lp.	X	Y
1870	246808,74	577370,2
1871	246794,58	577322,18
1872	246769,27	577263,71
1873	246794,33	577251,35
1874	246808,09	577234,72
1875	246828,42	577218,86
1876	246883,7	577188,08
1877	246911	577166,59
1878	246950,56	577134,7
1879	246959,97	577127,27
1880	246975,71	577114,81
1881	247024,56	577076,2
1882	247063,04	577043,7
1883	247018,3	576982,95
1884	246994,2	576951,05
1885	246971,17	576920,25
1886	246956,36	576900,13
1887	246951,4	576893,46
1888	246935,23	576871,76
1889	246915,59	576844,4
1890	246885,43	576847,47
1891	246865,27	576804,03
1892	246857,25	576786,87
1893	246853,65	576759,21
1894	246854,13	576751,16
1895	246873,53	576753,67
1896	246893,71	576753,71
1897	246963,99	576750,45
1898	246951,94	576711,37
1899	246952,29	576686,18
1900	246939,8	576660,99
1901	246927,32	576636,52
1902	246900,34	576645,25
1903	246875,46	576664,65
1904	246855,44	576676,92

Lp.	X	Y
1905	246849,17	576664,9
1906	246845,09	576652,37
1907	246842,41	576646,59
1908	246821,44	576581,82
1909	246811,29	576561,43
1910	246810,55	576562,02
1911	246808,55	576555,79
1912	246795,02	576523,5
1913	246761,96	576444,64
1914	246734,08	576453,54
1915	246724,09	576456,74
1916	246709,24	576461,16
1917	246691,53	576455,67
1918	246648,08	576399,27
1919	246614,95	576396,44
1920	246599,39	576393,04
1921	246565,6	576371,21
1922	246537,76	576371,74
1923	246532,63	576368,09
1924	246473,51	576347,84
1925	246463,58	576345,72
1926	246445,85	576327,55
1927	246439,34	576321,67
1928	246426,77	576304,45
1929	246420,59	576289,31
1930	246399,71	576269,67
1931	246389,49	576263,54
1932	246383,04	576259,05
1933	246372,93	576252,01
1934	246338,54	576241,43
1935	246330,08	576231,66
1936	246315,74	576228,81
1937	246293,55	576215,91
1938	246288,16	576212,08
1939	246256,35	576181,41

Lp.	X	Y
1940	246252,16	576175,51
1941	246248,08	576161,51
1942	246247,93	576154,86
1943	246250,42	576132,96
1944	246257,25	576095,62
1945	246265,77	576067,06
1946	246255,3	576030,38
1947	246248,39	576003,21
1948	246226,99	575971,92
1949	246221,42	575960,91
1950	246220,95	575930,19
1951	246217,55	575903,58
1952	246211,66	575894,11
1953	246205,9	575859,18
1954	246156,25	575817,87
1955	246148,89	575807,73
1956	246135,33	575787,43
1957	246075,94	575735,71
1958	246051,43	575711,62
1959	246021,35	575696,42
1960	246015,45	575689,72
1961	245998,83	575665,25
1962	245979,13	575650,22
1963	245958,38	575621,79
1964	245913,43	575592,75
1965	245867,06	575508,19
1966	245875,32	575502,31
1967	245858,73	575471,57
1968	245826,33	575430,29
1969	245787,87	575444,45
1970	245773,53	575462,99
1971	245755,58	575478,15
1972	245744	575487,97
1973	245711,15	575531,59
1974	245681,59	575566,92

Lp.	X	Y
1975	245662,32	575580,76
1976	245628,68	575613,06
1977	245618,98	575616,58
1978	245592,08	575626,02
1979	245541,63	575609,27
1980	245521,07	575605,17
1981	245512,06	575609,42
1982	245491,03	575605,36
1983	245464,01	575600,71
1984	245432,76	575600,28
1985	245394,46	575587,8
1986	245292,39	575509,9
1987	245287,17	575471,22
1988	245290,19	575468,45
1989	245296,82	575454,23
1990	245329,28	575420,64
1991	245339,41	575402,15
1992	245337,72	575387,7
1993	245314,3	575354,72
1994	245304,27	575361,39
1995	245286,71	575381,34
1996	245273,84	575406,7
1997	245250,63	575430,91
1998	245240,71	575434,66
1999	245224,46	575441,36
2000	245216,75	575437,49
2001	245204,91	575424,94
2002	245191,64	575407,6
2003	245179,69	575394,35
2004	245167,59	575383,95
2005	245151,91	575380,42
2006	245131,69	575380,53
2007	245101,76	575380,45
2008	245096,06	575381,32
2009	245082,45	575383,45

Lp.	X	Y
2010	245061,87	575390,3
2011	245035,6	575402,58
2012	245033,7	575402,5
2013	245003,82	575402,03
2014	244991,14	575391,24
2015	244984,8	575381,77
2016	244981,42	575376,86
2017	244956,38	575403,65
2018	244952,25	575408,09
2019	244906,02	575457,57
2020	244882,95	575442,39
2021	244878,77	575439,64
2022	244835,43	575411,17
2023	244768,83	575364,29
2024	244744,75	575347,23
2025	244718,31	575328,49
2026	244714,41	575325,37
2027	244693,35	575308,46
2028	244677,76	575295,95
2029	244661,42	575282,82
2030	244659,01	575281
2031	244629,57	575258,35
2032	244627,04	575256,4
2033	244625,01	575254,44
2034	244591,08	575221,89
2035	244580,01	575209,77
2036	244566,89	575195,39
2037	244564,2	575192,45
2038	244558,23	575184,41
2039	244473,35	575069,95
2040	244461,19	575051,51
2041	244457,34	575045,67
2042	244445,24	575027,3
2043	244442,05	575022,06
2044	244399,12	574952,06

Lp.	X	Y
2045	244379,98	574918,63
2046	244375,98	574911,65
2047	244335,33	574836,02
2048	244332,35	574830,31
2049	244319,32	574804,57
2050	244308,64	574783,52
2051	244239,66	574647,5
2052	244221,15	574610,9
2053	244211,53	574591,87
2054	244184,28	574537,99
2055	244182,03	574539,12
2056	244167,93	574511,92
2057	244157,38	574491,57
2058	244154,81	574486,2
2059	244135,67	574446,92
2060	244117,71	574414,15
2061	244114,71	574403,53
2062	244102,44	574378,9
2063	244087,07	574348,09
2064	244076,17	574329,09
2065	244064,41	574308,62
2066	244060,53	574301,88
2067	244050,55	574283,6
2068	244045,34	574273,67
2069	244040,18	574264,61
2070	244035,22	574251,24
2071	244038,1	574249,46
2072	244022,77	574218,92
2073	244011,76	574196,88
2074	244009,52	574192,41
2075	244008,16	574189,63
2076	243993,83	574171,85
2077	243993,14	574172,41
2078	243973,64	574122,41
2079	243969,46	574101,92

Lp.	X	Y
2080	243971,01	574101,66
2081	243966,03	574069,6
2082	243965,05	574046,19
2083	243964,78	574039,39
2084	243964,63	574035,39
2085	243964,14	573994,14
2086	243963,94	573983,64
2087	243963,59	573964,1
2088	243962,41	573899,2
2089	243961,59	573848,85
2090	243960,95	573809,7
2091	243960,34	573771,78
2092	243959,78	573747,38
2093	243959,94	573743,48
2094	243957,83	573743,83
2095	243956,26	573703,66
2096	243959,21	573699,46
2097	243958,47	573690,83
2098	243955,78	573641,39
2099	243950,69	573610,69
2100	243941,52	573578,25
2101	243930,75	573550,19
2102	243910,58	573508,02
2103	243905,72	573496,64
2104	243901,32	573498,37
2105	243883,14	573459,12
2106	243886,8	573456,97
2107	243844,01	573368,42
2108	243756,96	573187,3
2109	243738,12	573135,87
2110	243730,85	573108,17
2111	243724,73	573072,89
2112	243721,54	573072,44
2113	243713,65	573013,38
2114	243710,49	572985,74

Lp.	X	Y
2115	243709,59	572977,79
2116	243712,15	572977,61
2117	243710,52	572965,79
2118	243708,26	572949,06
2119	243703,32	572912,27
2120	243702,06	572912,35
2121	243701,49	572908,46
2122	243698,02	572884,9
2123	243693,49	572854,04
2124	243695,8	572853,87
2125	243689,02	572807,12
2126	243683,69	572770,41
2127	243683,66	572769,94
2128	243681,27	572769,27
2129	243670,69	572672,11
2130	243669,25	572653,96
2131	243671,25	572626,87
2132	243673,46	572600,72
2133	243682,34	572519,57
2134	243685,56	572510,73
2135	243694,5	572447,25
2136	243699,22	572425,39
2137	243707,29	572399,43
2138	243735,85	572267,29
2139	243744,61	572183,12
2140	243748,94	572125,23
2141	243759,47	571982,3
2142	243765,35	571934,87
2143	243778,48	571884,97
2144	243803,95	571803,59
2145	243804,39	571802,2
2146	243824,17	571735,84
2147	244056,18	571014,98
2148	244239,23	570221,03
2149	244240,56	570213,14

Lp.	X	Y
2150	244282,32	570070,19
2151	244287,65	570019,39
2152	244298,44	569928,53
2153	244306,01	569739,82
2154	244295,05	569384,71
2155	244267,81	568940,4
2156	244252,02	568551,78
2157	244222,11	568000,82
2158	244208,15	567761,19
2159	244180,62	567306,89
2160	244179,17	567299,01
2161	244139,16	567141,44
2162	244237,67	566892,62
2163	244509,11	566193,11
2164	244512,2	566186,12
2165	244686,76	565715,94
2166	244712,37	565647,73
2167	244715,09	565640,46
2168	244726,44	565610,27
2169	244721,92	565580,47
2170	244707,13	565472,37
2171	244690,91	565446,32
2172	244671,49	565415,09
2173	244662,33	565382
2174	244677,92	565269,4
2175	244687,73	565230,06
2176	244753,26	565097,23
2177	244798,5	564958,91
2178	244810,64	564880,94
2179	244801,31	564787,43
2180	244774,61	564709,58
2181	244768,36	564705,67
2182	244732,33	564626,44
2183	244695,19	564578,35
2184	244667,87	564543,01

Lp.	X	Y
2185	244603,08	564496,46
2186	244593,87	564493,9
2187	244540,57	564487,75
2188	244531,51	564487,72
2189	244469,29	564494,47
2190	244430,08	564466,88
2191	244383,45	564394,17
2192	244373,23	564377,93
2193	244575,36	563844,23
2194	244580,45	563834,9
2195	244205,89	563693,1
2196	244189,14	563686,55
2197	243871,36	563562,12
2198	243514,82	563428,19
2199	243297,6	563343,88
2200	243161,88	563291,53
2201	242895,4	563189,71
2202	242863,52	563178,75
2203	242807	563155,16
2204	242629,72	563083,61
2205	242615,67	563084,24
2206	242444,05	563019,38
2207	242064,34	562878,16
2208	241985,32	562848,8
2209	241977,94	562846,08
2210	241877,12	562808,69
2211	241870,08	562806,18
2212	241693,82	562741,38
2213	241339,71	562612,37
2214	241248,6	562578,77
2215	241067,97	562512,13
2216	240992,73	562484,37
2217	240641,47	562350,21
2218	240275,16	562216,79
2219	239942,59	562090,58

Lp.	X	Y
2220	239930,09	562086,87
2221	239910,31	562079,23
2222	239934,76	562011,18
2223	239946,82	561980,3
2224	240177,41	561393,43
2225	240443,36	560710,6
2226	240297,85	560656,37
2227	240084,92	560574,41
2228	239977,64	560533,27
2229	239966,98	560529,18
2230	239815,86	560471,22
2231	239770,07	560454,02
2232	239489,57	560348,58
2233	239453,36	560334,62
2234	239265,47	560262,19
2235	239154,58	560219,39
2236	239041,46	560176,15
2237	239025,62	560170,09
2238	238930,07	560132,85
2239	238828,92	560093,8
2240	238767,64	560067,28
2241	238752,84	560069,82
2242	238730,19	560091,48
2243	238728,04	560091,14
2244	238722,2	560088,4
2245	238703,83	560085,94
2246	238699,14	560079,75
2247	238650,69	560015,79
2248	238632,4	559990,98
2249	238609,55	559977,87
2250	238498,42	559968,82
2251	238466,71	559966,23
2252	238462,06	559964,88
2253	238454,53	559962,16
2254	238223,1	559878,91

Lp.	X	Y
2255	238216,71	559876,61
2256	237892,99	559760,15
2257	237884,38	559757,08
2258	237611,15	559659,74
2259	237553,19	559638,79
2260	237407,77	559589,52
2261	237215,62	559521,12
2262	237160,25	559501,42
2263	236851,23	559393,34
2264	236606,39	559307,71
2265	236489,33	559266,1
2266	236334,13	559210,92
2267	236118,36	559133,5
2268	236068,98	559115,78
2269	236045,75	559107,92
2270	235880,85	559052,07
2271	235739,49	558993,48
2272	235487,16	559674,76
2273	235484,31	559681,07
2274	235350,11	560035,3
2275	235249,46	560316,72
2276	235248,33	560318,98
2277	234979,2	561030,8
2278	235345,5	561163,4
2279	235549,09	561237,46
2280	235705,52	561293,4
2281	236084,66	561430,76
2282	236451,44	561563,37
2283	236568,48	561608,18
2284	236559,72	561616,38
2285	236447,47	561576,25
2286	236364,76	561796,6
2287	236347,13	561836,38
2288	236182,31	562280,35
2289	235901,51	563030,53

Lp.	X	Y
2290	235899,72	563036,26
2291	235801,05	563295,75
2292	235796,81	563306,81
2293	235665,27	563651,57
2294	235429,12	564283,44
2295	235420,67	564306,88
2296	235420,67	564306,88
2297	235420,67	564306,88
2298	235418,23	564311,7
2299	235402,12	564316,09
2300	235359,86	564325,88
2301	235406,94	564342,81
2302	235249,07	564761,43
2303	235354,64	564783,83
2304	235430,34	564583,87
2305	235472,87	564471,7
2306	235545,08	564512,85
2307	235554,42	564676,62
2308	235573,07	564828,02
2309	235570,79	564959,5
2310	235581,48	565079,05
2311	235582,55	565096,97
2312	235598,21	565358,16
2313	235604,79	565366,15
2314	235654,42	565449,38
2315	235715,29	565554,79
2316	235767,35	565639,72
2317	235832,58	565752,71
2318	235862,52	565765,48
2319	235870,24	565768,16
2320	236199,41	565893,88
2321	236220,05	565897,99
2322	236288,73	565925,5
2323	236329,81	565949,99
2324	236604,47	566110,16

Lp.	X	Y
2325	236662,6	566163,11
2326	236657,02	566174,63
2327	236594,13	566122,88
2328	236530,37	566186,62
2329	236508,23	566219,32
2330	236484,91	566261,35
2331	236478,57	566285,53
2332	236475,74	566300,3
2333	236458,05	566363,9
2334	236456,74	566372,87
2335	236434,25	566454,75
2336	236418,75	566492,03
2337	236415,61	566516,16
2338	236393,52	566588,9
2339	236365,95	566671,13
2340	236346,3	566749,24
2341	236325,05	566814,79
2342	236321,34	566824,21
2343	236319,92	566829,6
2344	236299,85	566853,96
2345	236290,32	566863,73
2346	236271,87	566887,61
2347	236241,5	567019,73
2348	236214,99	567131,14
2349	236181,47	567331,06
2350	236169,05	567387,73
2351	236167,43	567440,13
2352	236168,07	567506,38
2353	236169,4	567527,94
2354	236162,32	567604,99
2355	236158,68	567628,26
2356	236151,44	567652,84
2357	236140	567684,13
2358	236122,02	567730,7
2359	236107,09	567768,88

Lp.	X	Y
2360	236042,82	567921,56
2361	236310,16	567893,86
2362	236314,9	567912,46
2363	236091,49	567930,53
2364	236057,89	567933,85
2365	236036,14	567935,72
2366	235951,41	568064,28
2367	235947,37	568069,85
2368	235925,35	568102,85
2369	235879,21	568172,81
2370	235857,46	568205,65
2371	235833,14	568242,76
2372	235811,33	568276,08
2373	235724,27	568405,44
2374	235572,75	568632,82
2375	235558,13	568645,48
2376	235550,93	568653,77
2377	235530,92	568666,73
2378	235456,51	568707,1
2379	235449,98	568710,2
2380	235382,47	568745,44
2381	235360,55	568757,17
2382	235237,7	568853,98
2383	235216,28	568878,15
2384	235212,22	568882,98
2385	235177,1	568926,03
2386	235107,07	569009,27
2387	235083,39	569039,5
2388	235064,25	569072,7
2389	235046,55	569103,48
2390	235043,74	569107,62
2391	235020,89	569143,51
2392	235017,94	569147,39
2393	234939,46	569251,85
2394	234871,89	569335,89

Lp.	X	Y
2395	234868,18	569339,4
2396	234845,82	569367,33
2397	234817,78	569401,52
2398	234800,52	569419,72
2399	234763,18	569446,97
2400	234747,47	569456,2
2401	234736,39	569461,5
2402	234711,71	569468,36
2403	234706,23	569469,46
2404	234660,42	569486,88
2405	234646,47	569495,38
2406	234618,7	569519,94
2407	234578,35	569551,93
2408	234528,73	569588,97
2409	234539,27	569640,51
2410	234548,67	569678,65
2411	234568,88	569724,49
2412	234587,4	569753,34
2413	234623,44	569793
2414	234669,63	569829,61
2415	234693,04	569846,51
2416	234750,5	569882,11
2417	234831,55	569935,3
2418	235040,84	570031,52
2419	235067,52	570041,03
2420	235082,36	570062,34
2421	235031,14	570379,2
2422	235045,63	570451,09
2423	235046,37	570528,09
2424	235031,67	570589,94
2425	235023,64	570611,01
2426	234894,71	570834,79
2427	234914,29	570889,58
2428	234930,07	570927,23
2429	234925,06	570937,39

Lp.	X	Y
2430	234913,34	570945,78
2431	234902,39	570951,63
2432	234885,08	570969,64
2433	234880,85	570979,7
2434	234877,4	570984,57
2435	234861,35	571013,69
2436	234852,42	571022,55
2437	234836,33	571033,84
2438	234831,38	571045,93
2439	234841,87	571083,18
2440	234832,4	571233,86
2441	234821,4	571247,78
2442	234816,93	571267,37
2443	234817,53	571279,02
2444	234826,92	571317,14
2445	234860,7	571392,39
2446	234922,73	571503,56
2447	235001,41	571603,97
2448	235004,98	571616,81
2449	235142,93	571565,72
2450	235211,77	571541,4
2451	235217,58	571544,19
2452	235220,98	571547,76
2453	235220,36	571588,26
2454	235220,16	571637,28
2455	235215,65	571706,39
2456	235220,81	571735,96
2457	235234,8	571793,21
2458	235237,44	571792,56
2459	235262,56	571892,56
2460	235413,37	571867,11
2461	235504,94	571847,08
2462	235560,58	571834,89
2463	235537,62	571655,25
2464	235540,83	571648,78

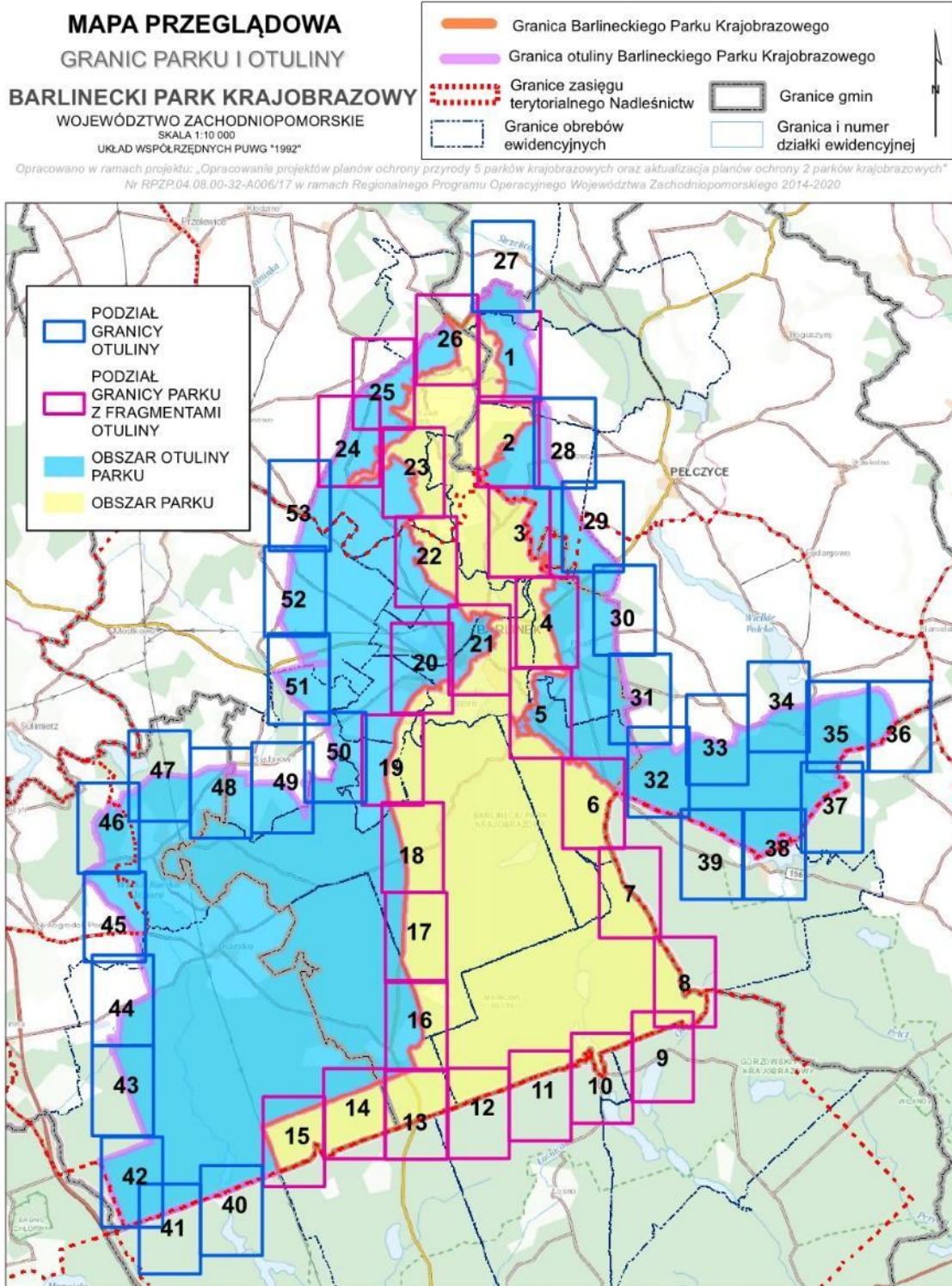
Lp.	X	Y
2465	235563,88	571827,19
2466	235564,82	571832,04
2467	235566,23	571838,36
2468	235611,67	571946,3
2469	235624,69	571981,23
2470	235675,22	572123,64
2471	235691,86	572177,71
2472	235819,99	572172,13
2473	235880,07	572176,56
2474	235975,13	572202,23
2475	236019,68	572230,12
2476	236119,13	572310,32
2477	236223,62	572393,36
2478	236391,91	572552,6
2479	236462,08	572631,97
2480	236519,69	572676,49
2481	236576,1	572712,04
2482	236600,45	572719,62
2483	236687,46	572730,02
2484	236699,07	572731,11
2485	236889,98	572771,02
2486	236927,5	572771,13
2487	237228,93	572742,09
2488	237615,24	572702,8
2489	237803,89	572722,69
2490	237898,43	572741,85
2491	238233,14	572939,56
2492	238257,23	572946,53
2493	238500,31	572952,67
2494	238688,57	572969,86
2495	238740,91	572978,36
2496	238907,67	573031,83
2497	238911,24	573029,07
2498	238919,54	573018,28
2499	238942,74	573029,44

Lp.	X	Y
2500	238993,39	573037,72
2501	239006,57	573039,25
2502	239017,21	573040,46
2503	239025,54	573041,4
2504	239029,71	573041,88
2505	239058,78	573046,29
2506	239041,06	572803,45
2507	239011,66	572803,22
2508	239007,46	572803,17

Lp.	X	Y
2509	238998,98	572803,1
2510	238988,28	572802,99
2511	238975,09	572802,87
2512	238927,47	572802,48
2513	238828,21	572801,49
2514	238828,06	572795,56
2515	241172,67	572469,99
2516	241173,53	572525,83
2517	241173,71	572530,84

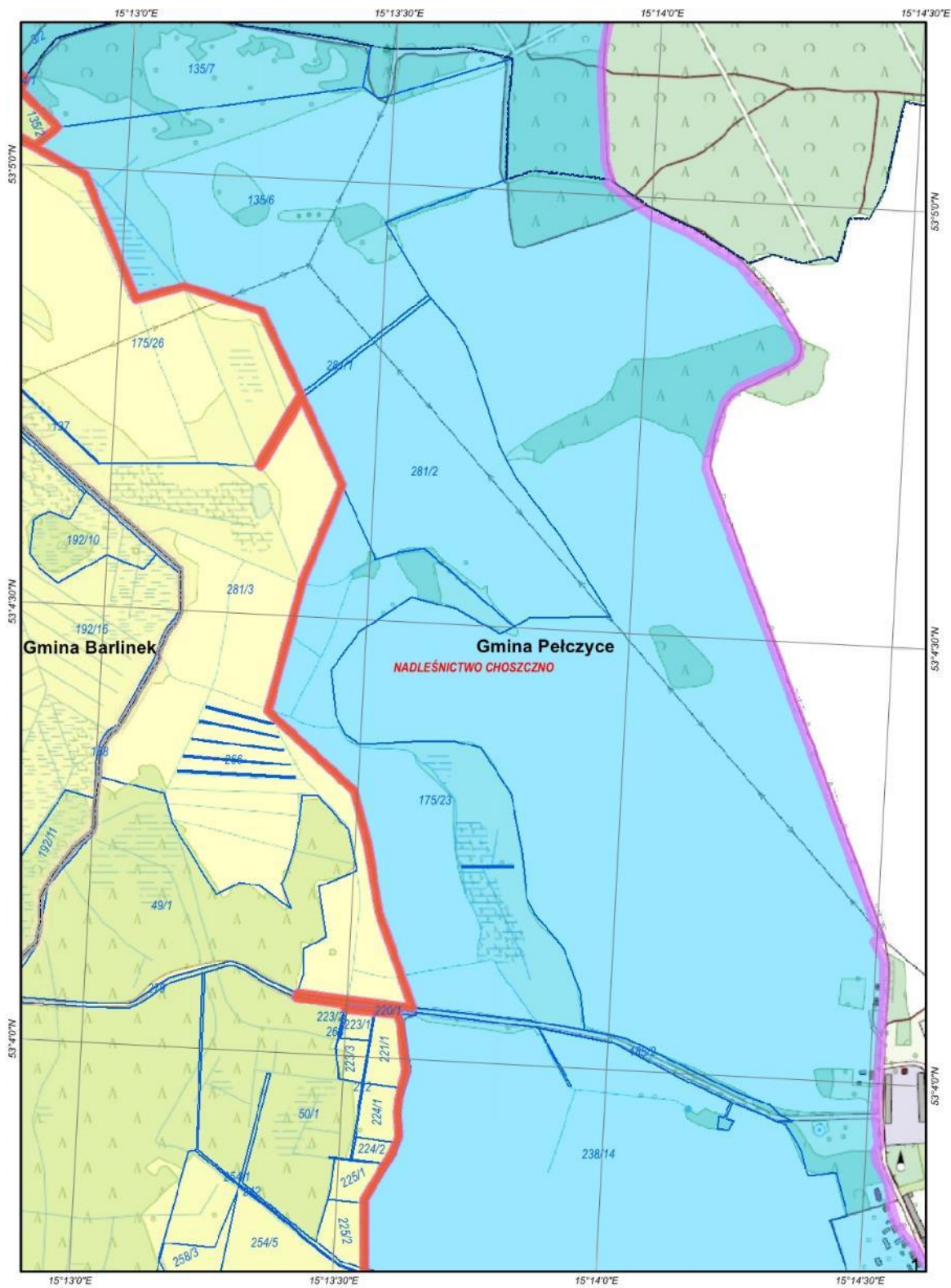
Lp.	X	Y
2518	241302,51	572533,26
2519	241306,01	572576,46
2520	241350,21	572574,65
2521	241348,86	572535,85
2522	241350,39	572517,86
2523	241339,25	572465,38
2524	241172,67	572469,99

Załącznik nr 2¹ do uchwały nr XIX/232/20
Sejmiku Województwa Zachodniopomorskiego
z dnia 21 września 2020 r.

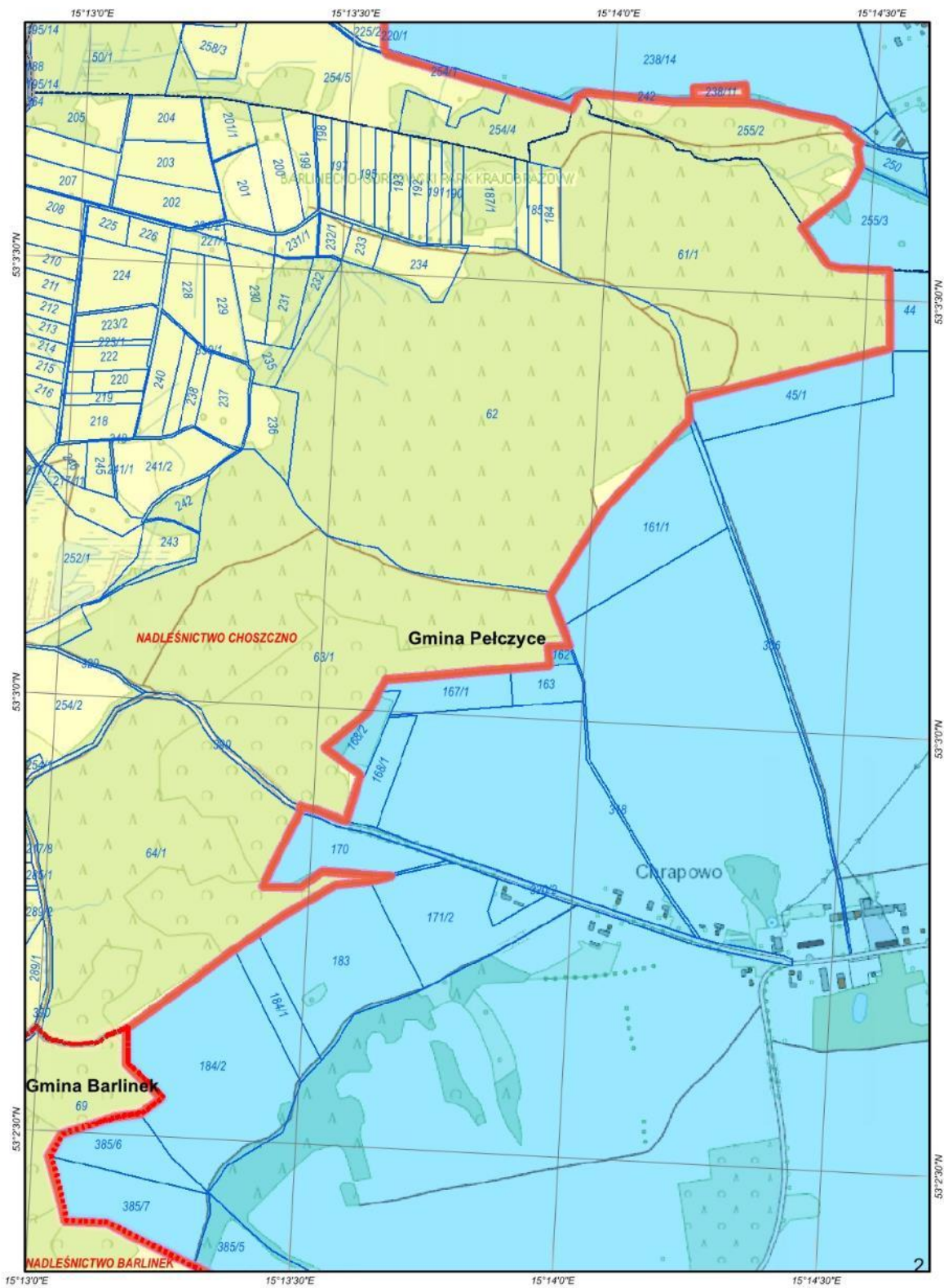


¹ W brzmieniu ustalonym przez § 1 pkt. 4 uchwały nr IV/57/24 Sejmiku Województwa Zachodniopomorskiego z dnia 30 października 2024 r. zmieniającej uchwałę w sprawie Barlineckiego Parku Krajobrazowego (Dz. Urz. Woj. Zachodniopomorskiego z 2024 r., poz. 5114), która weszła w życie z dniem 21 listopada 2024 r.

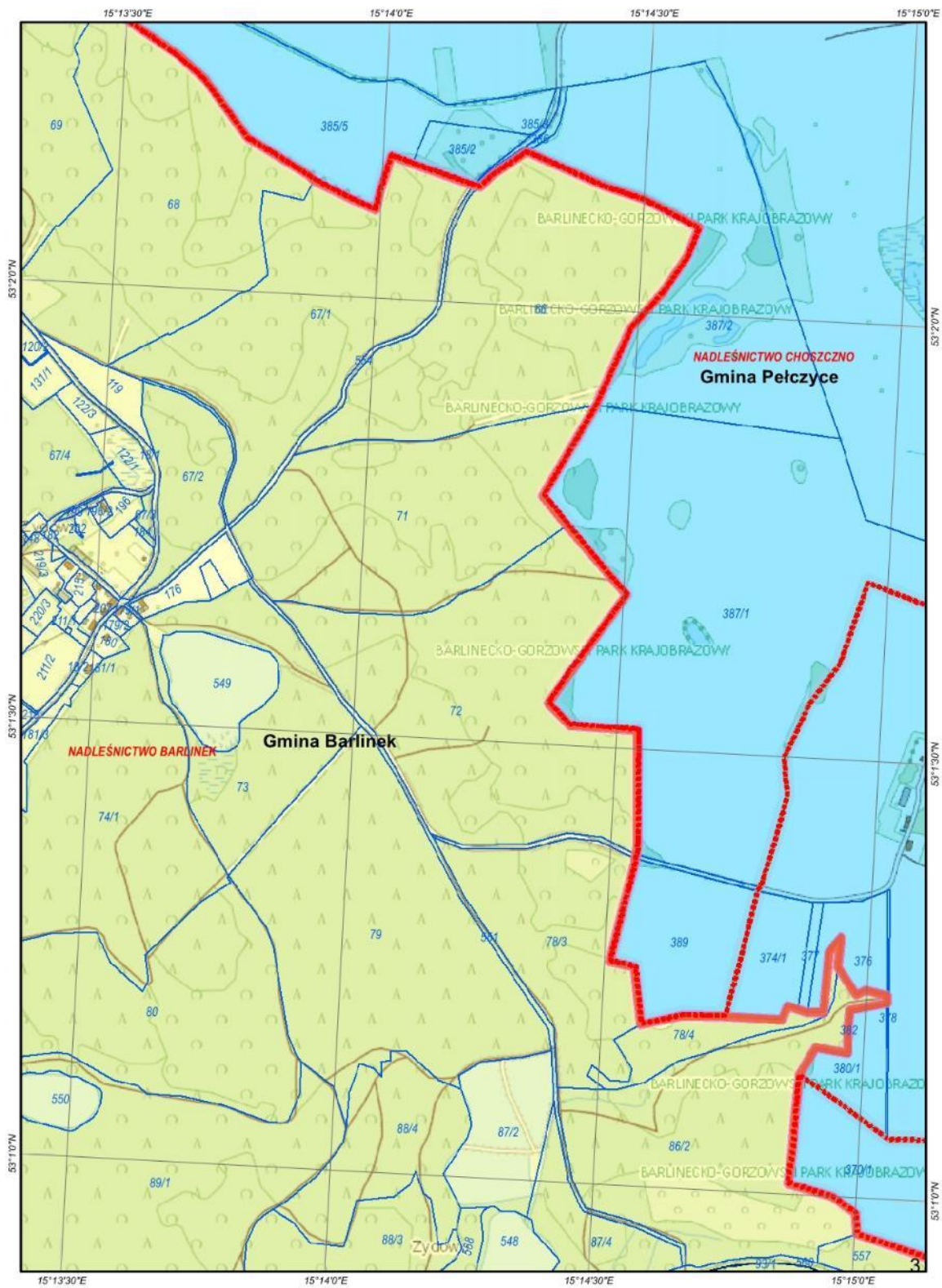
ARKUSZ 1



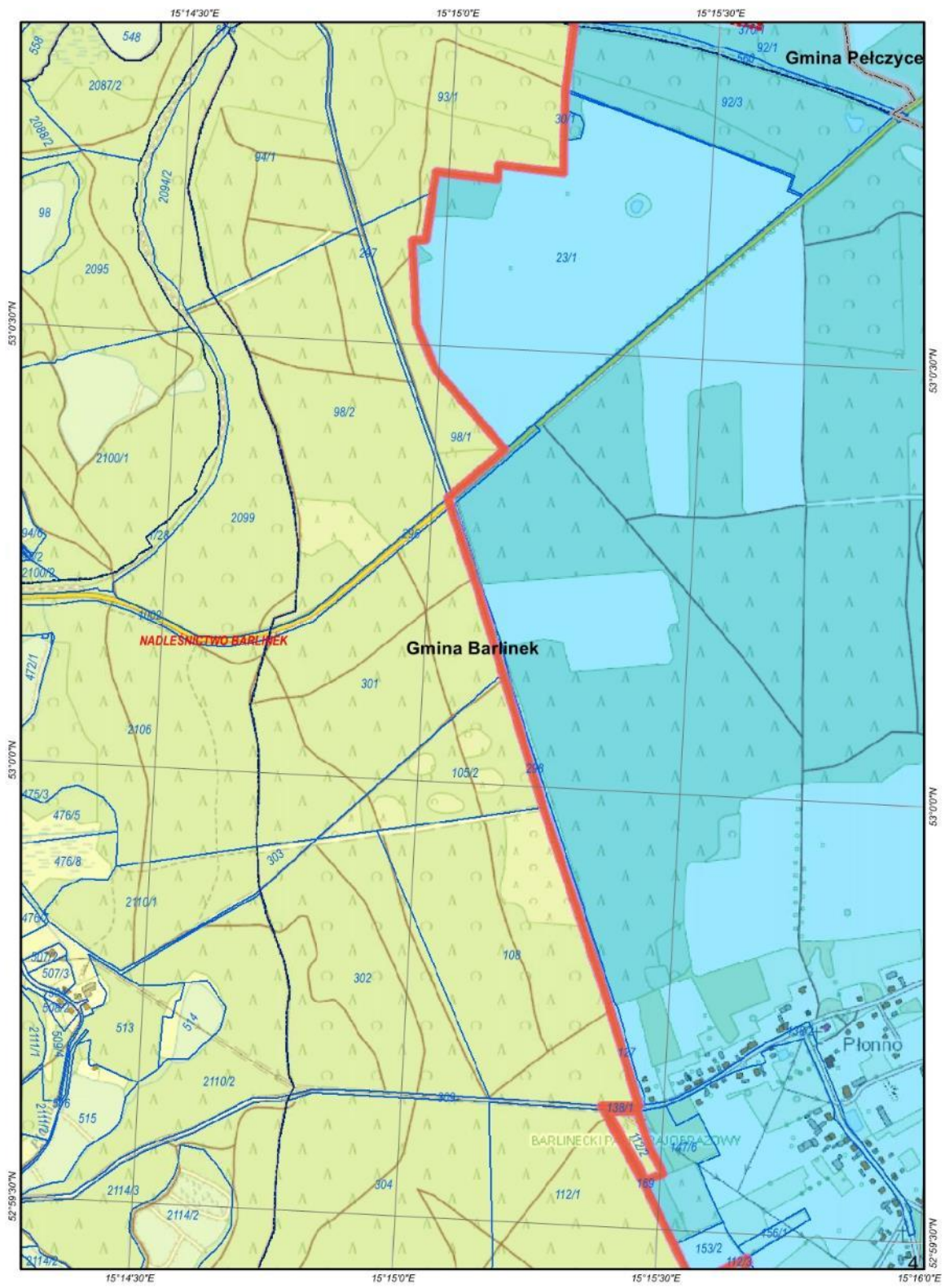
ARKUSZ 2



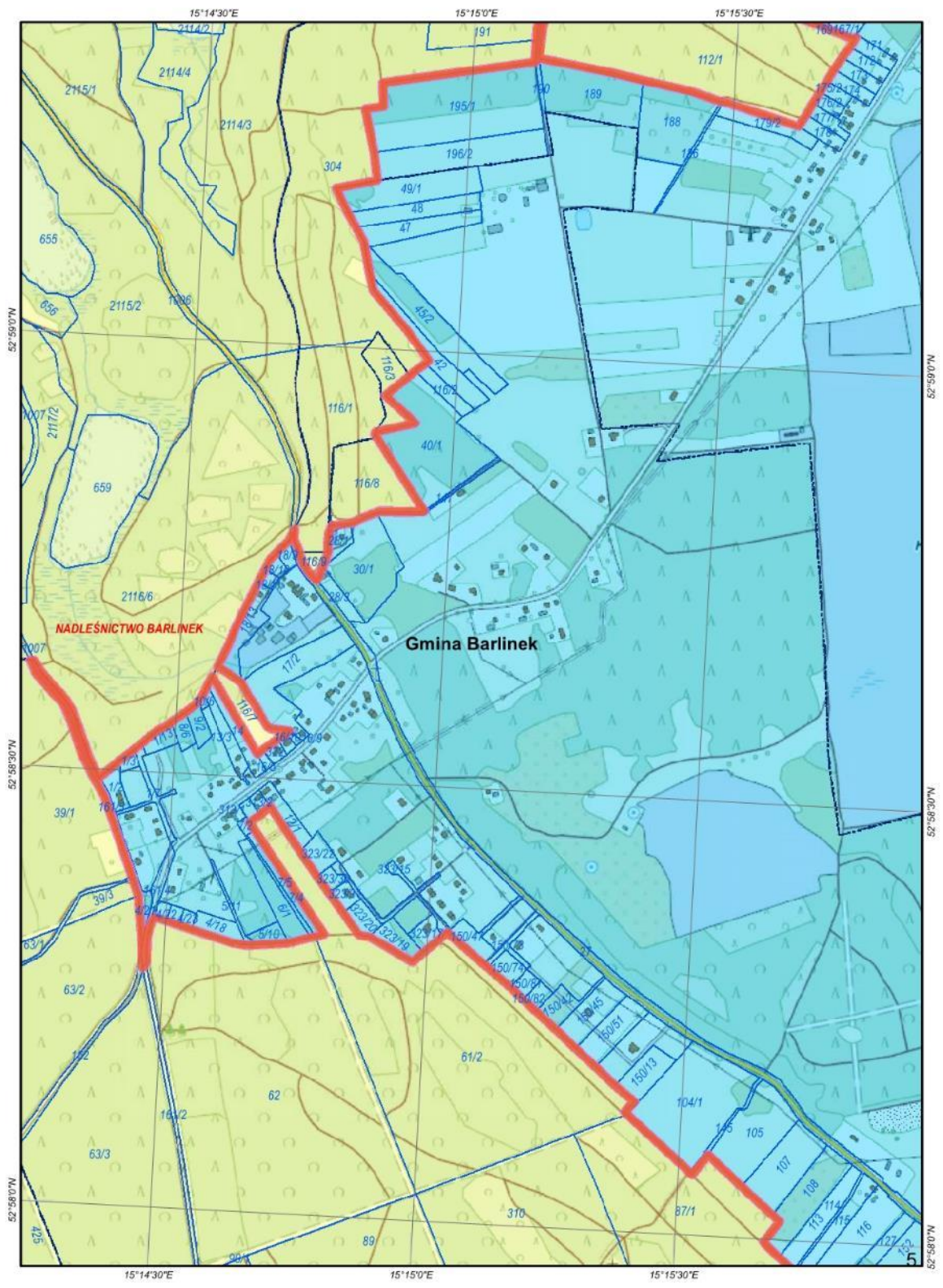
ARKUSZ 3



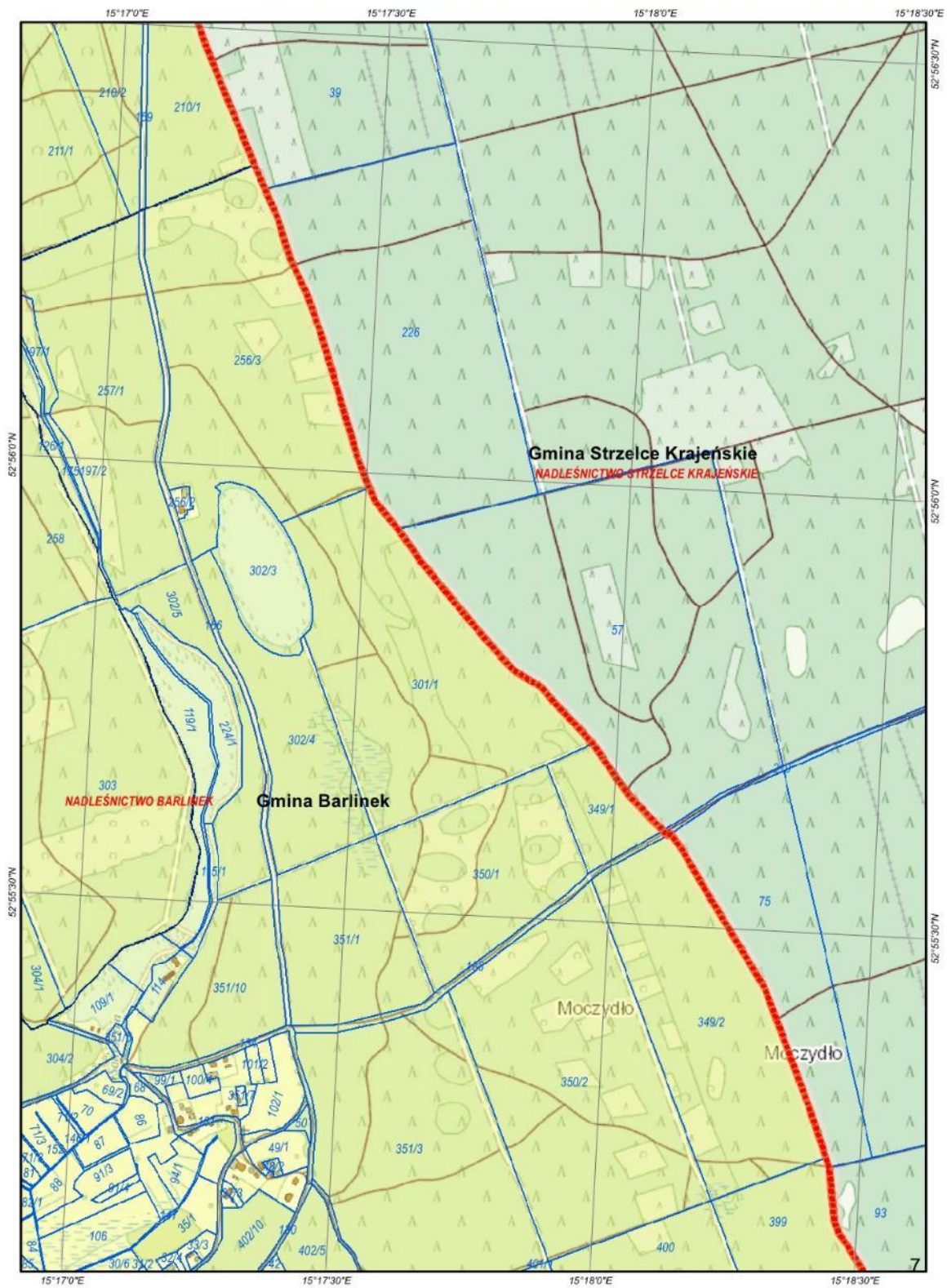
ARKUSZ 4



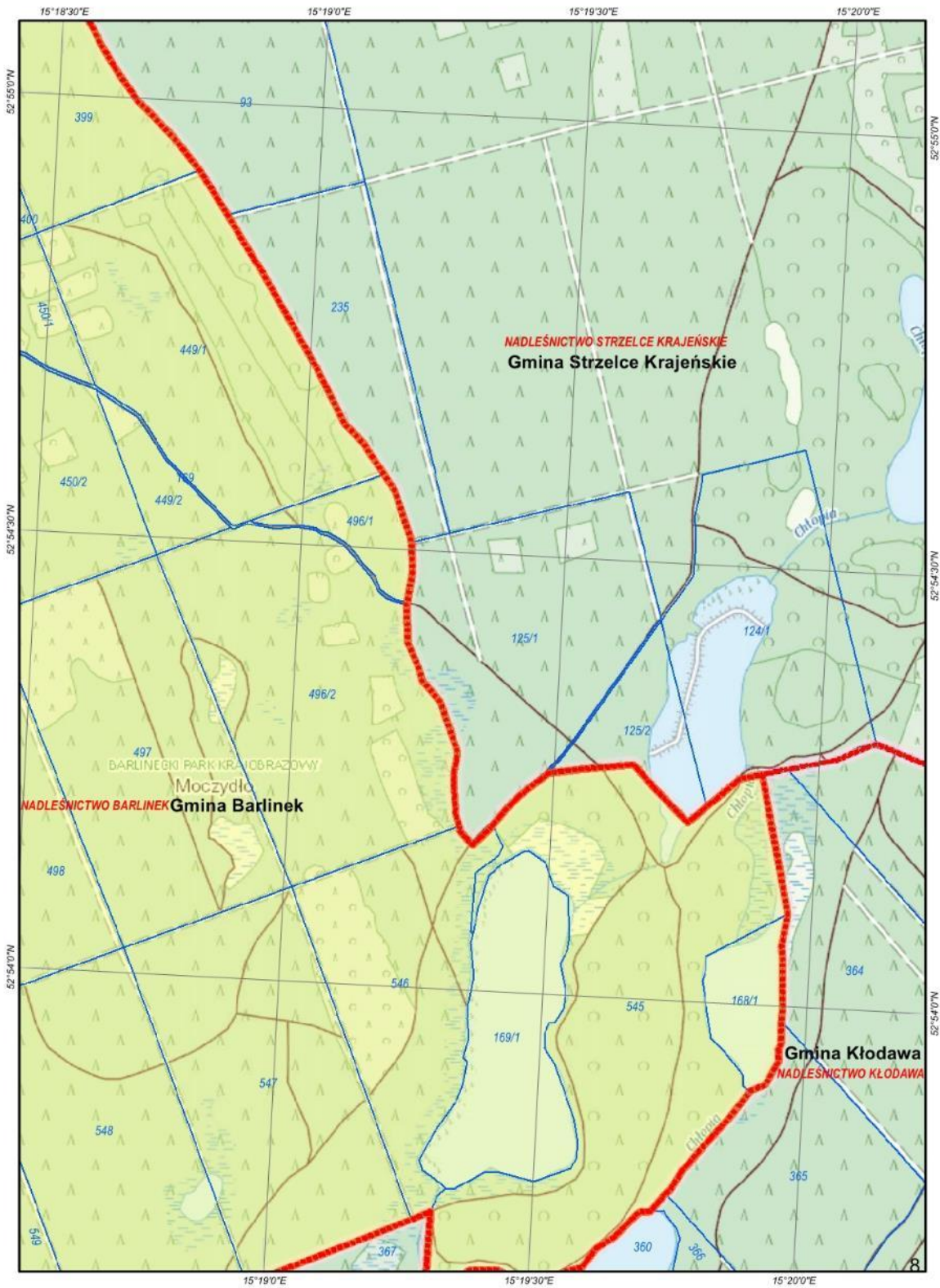
ARKUSZ 5



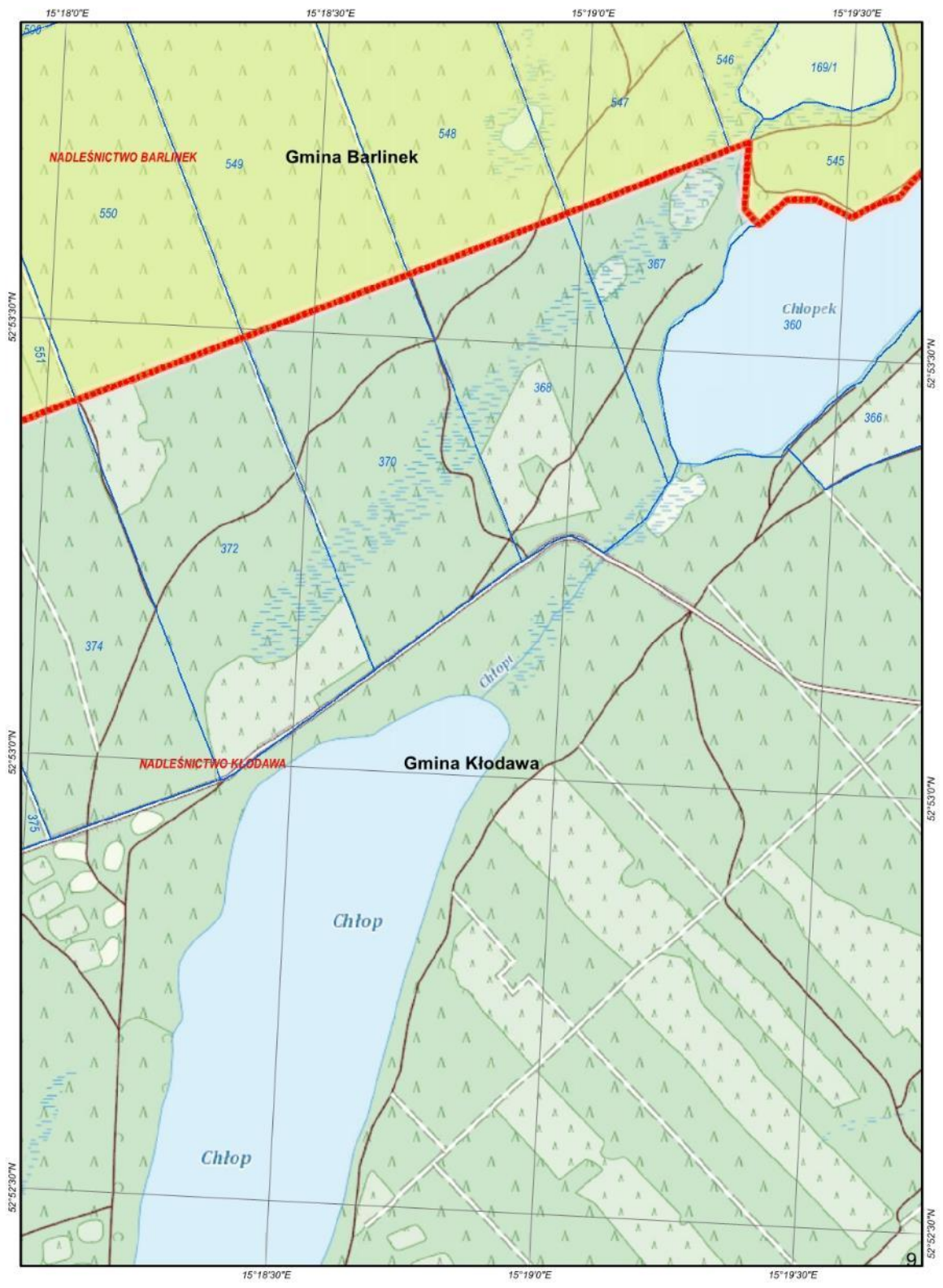
ARKUSZ 7



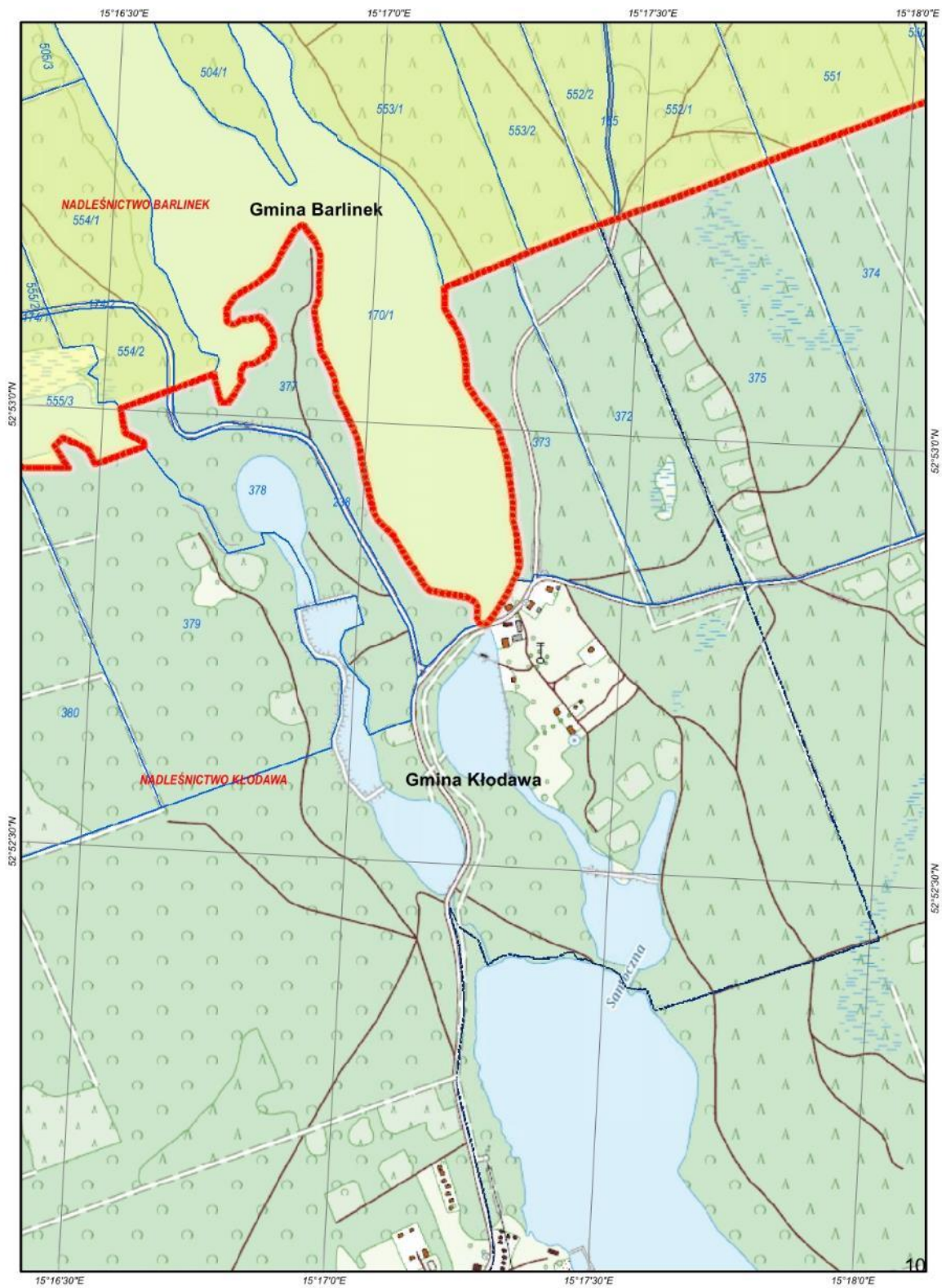
ARKUSZ 8



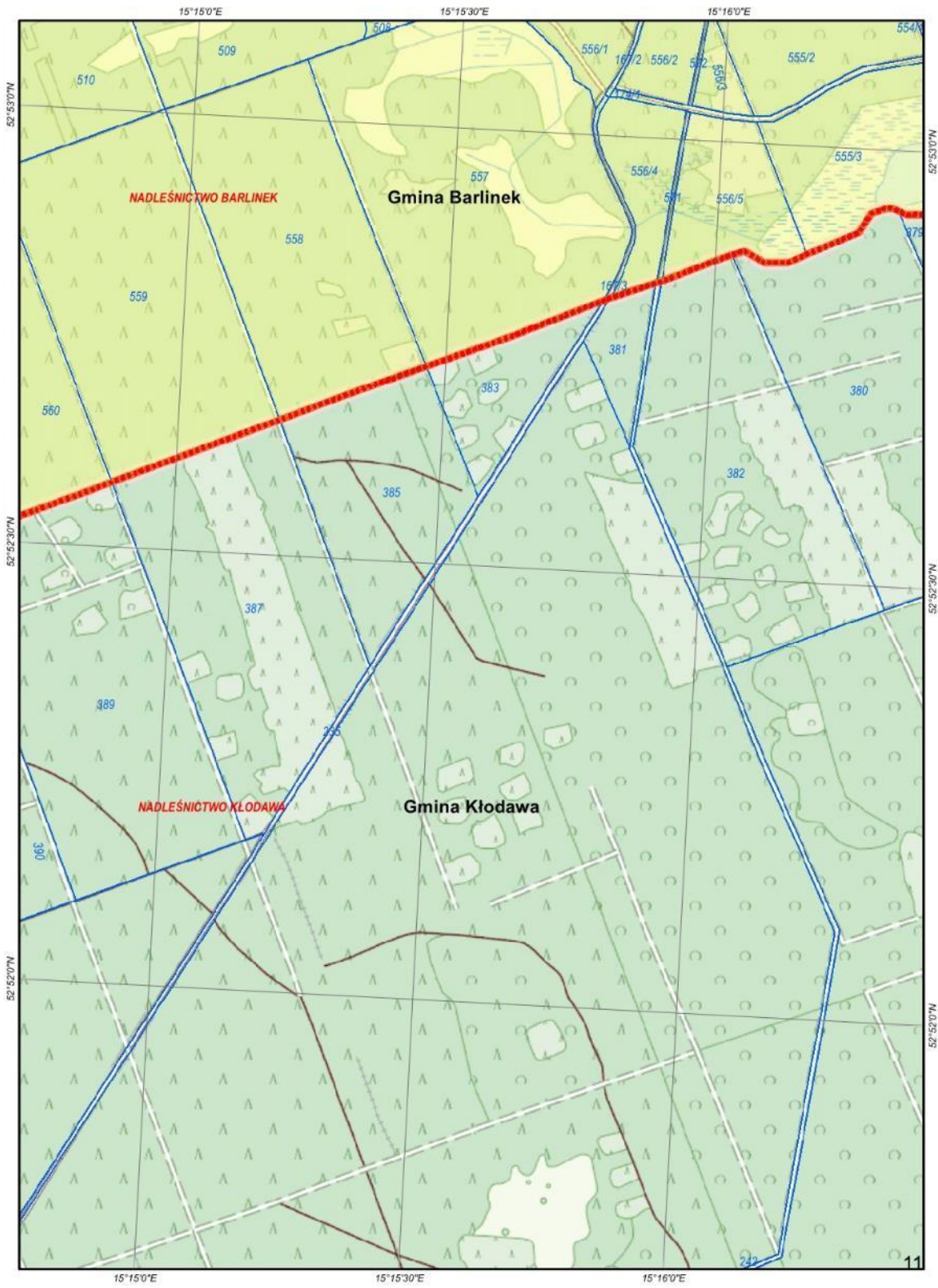
ARKUSZ 9



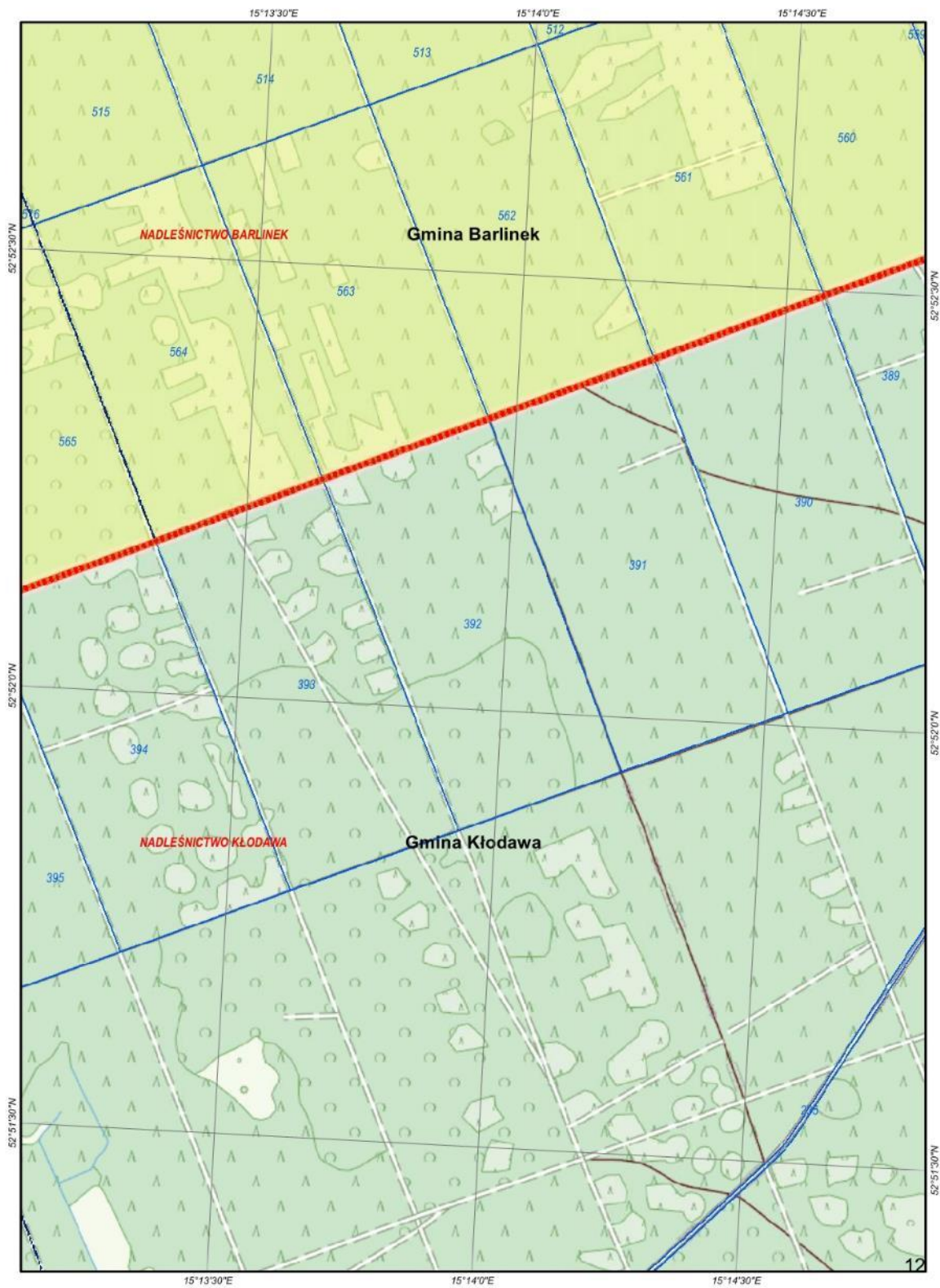
ARKUSZ 10



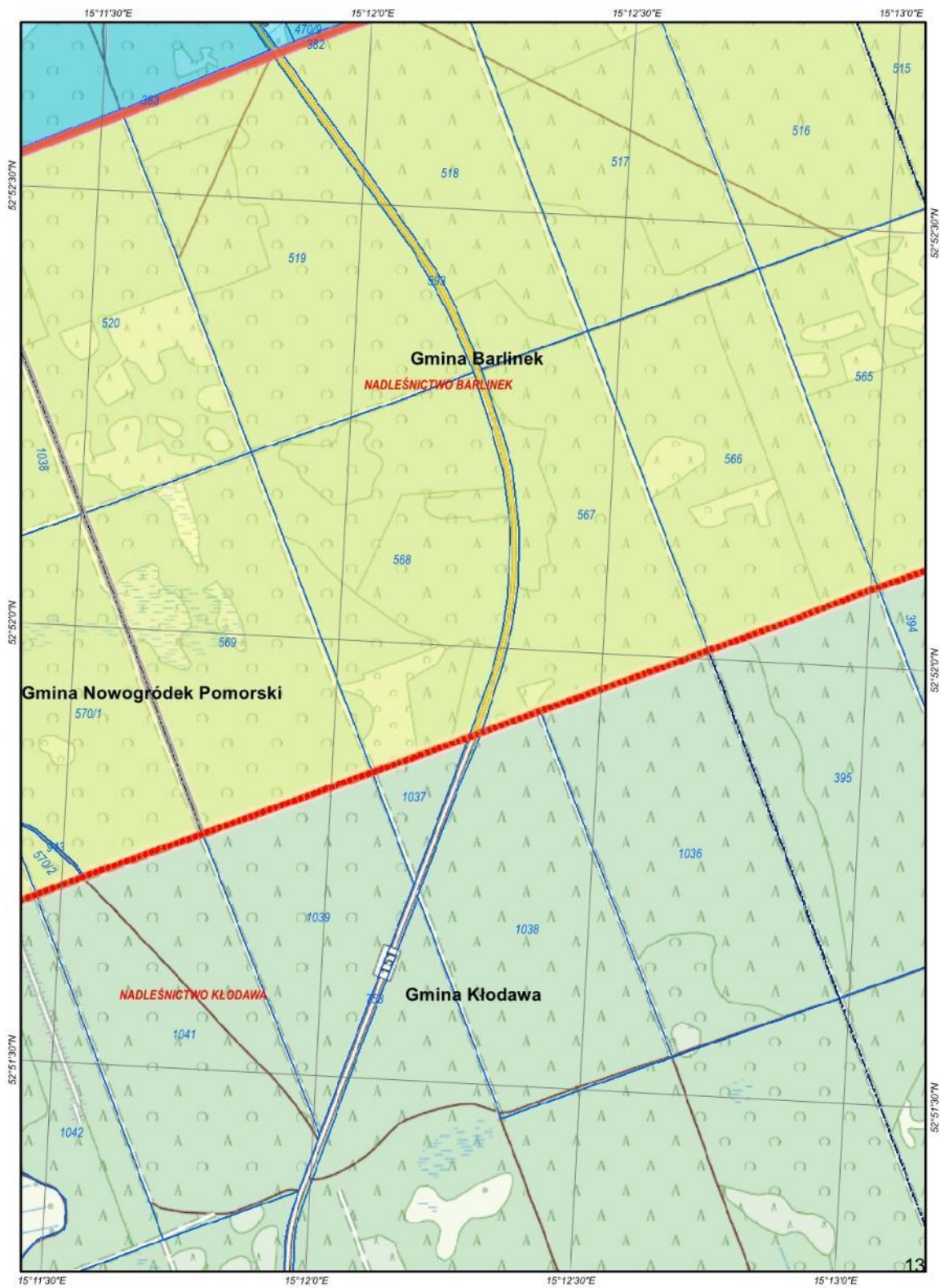
ARKUSZ 11



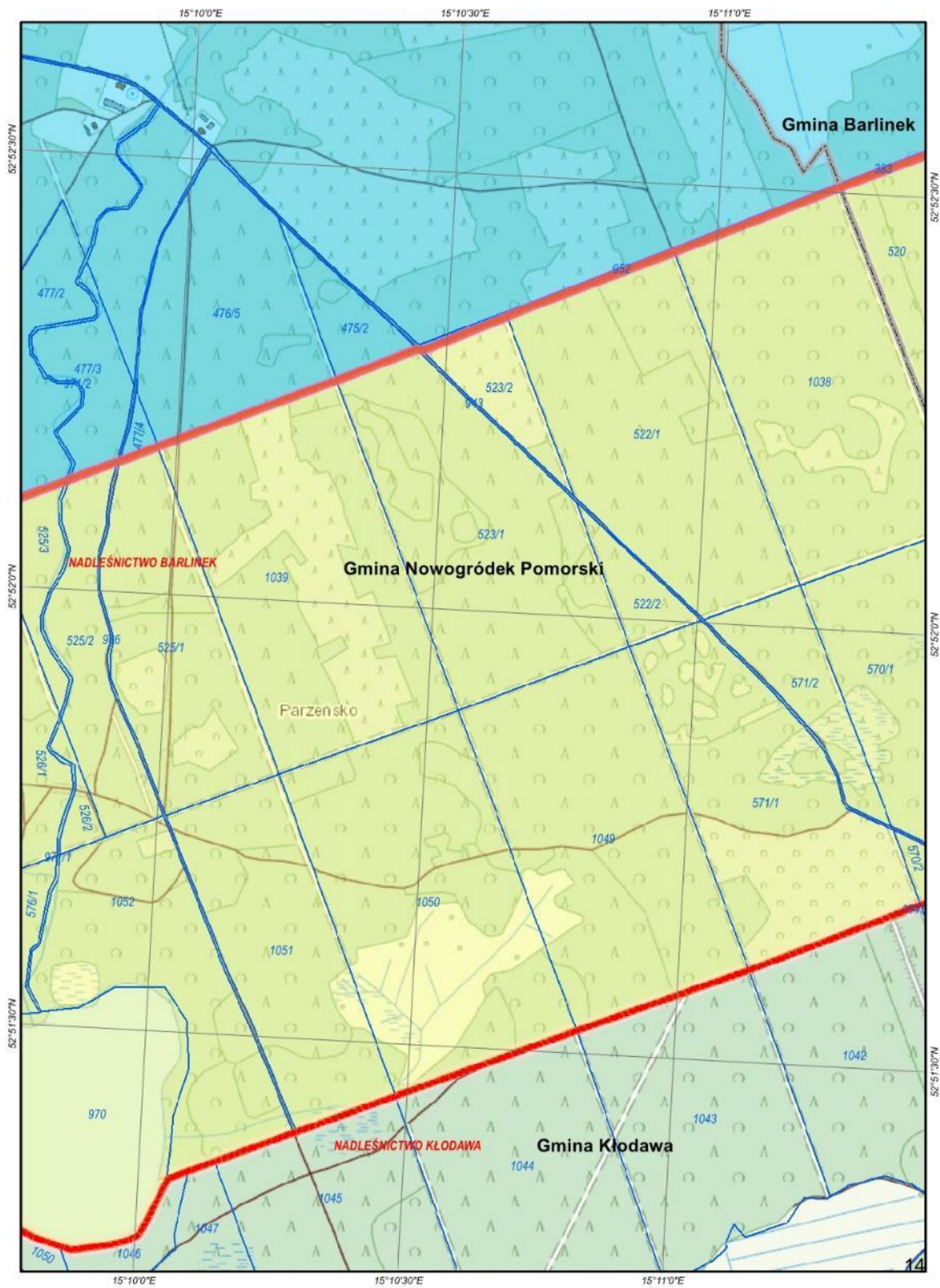
ARKUSZ 12



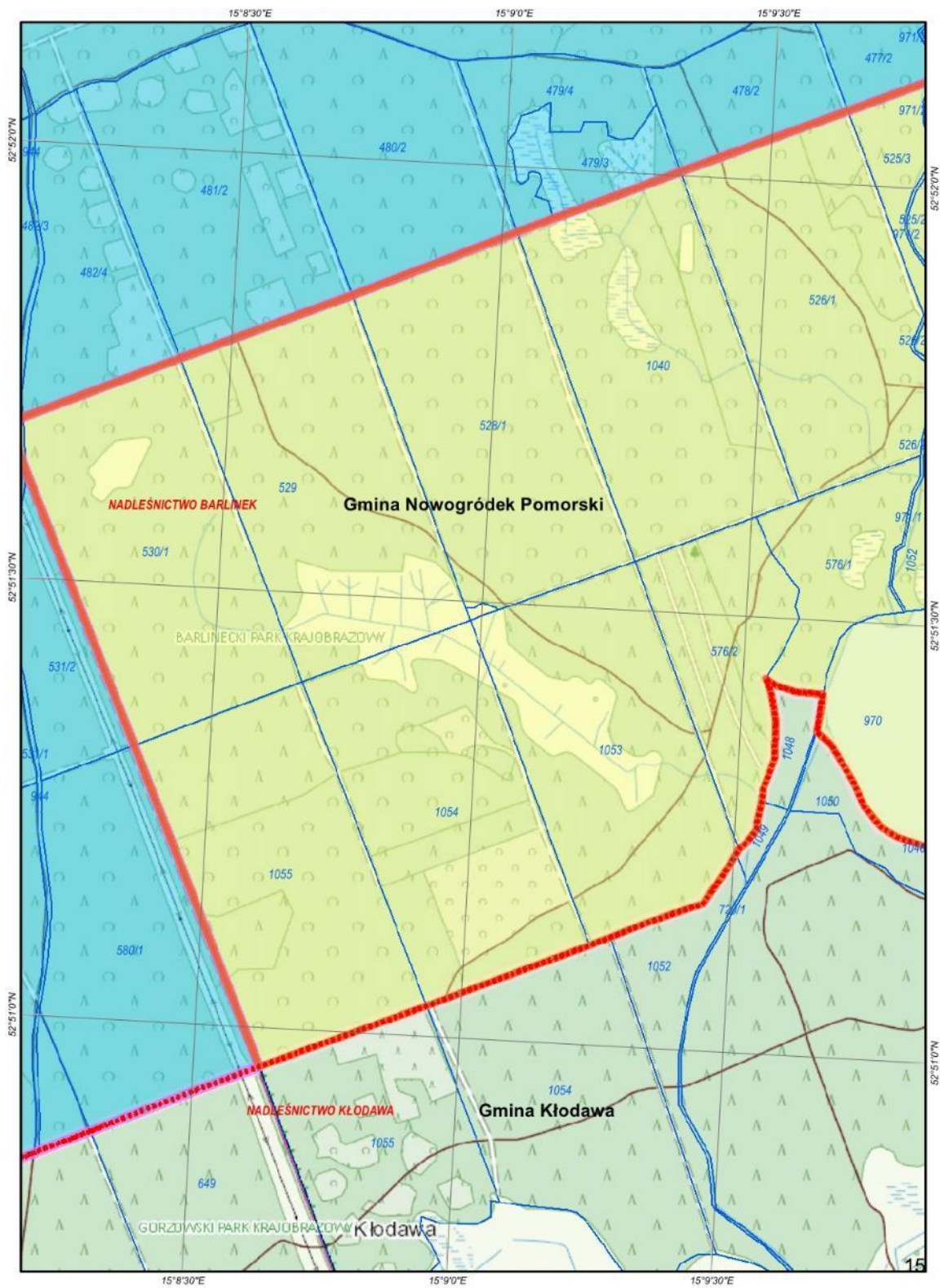
ARKUSZ 13



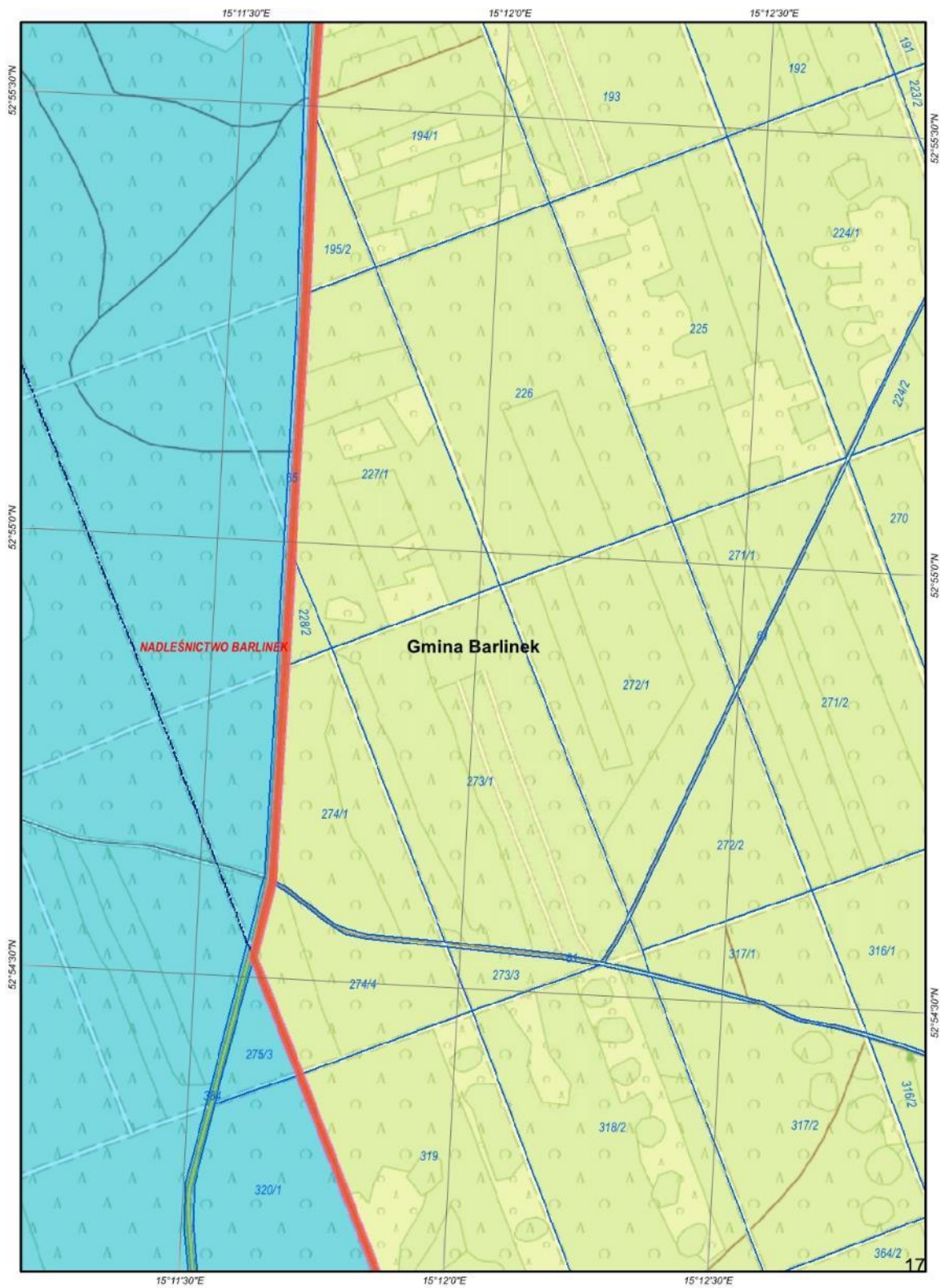
ARKUSZ 14



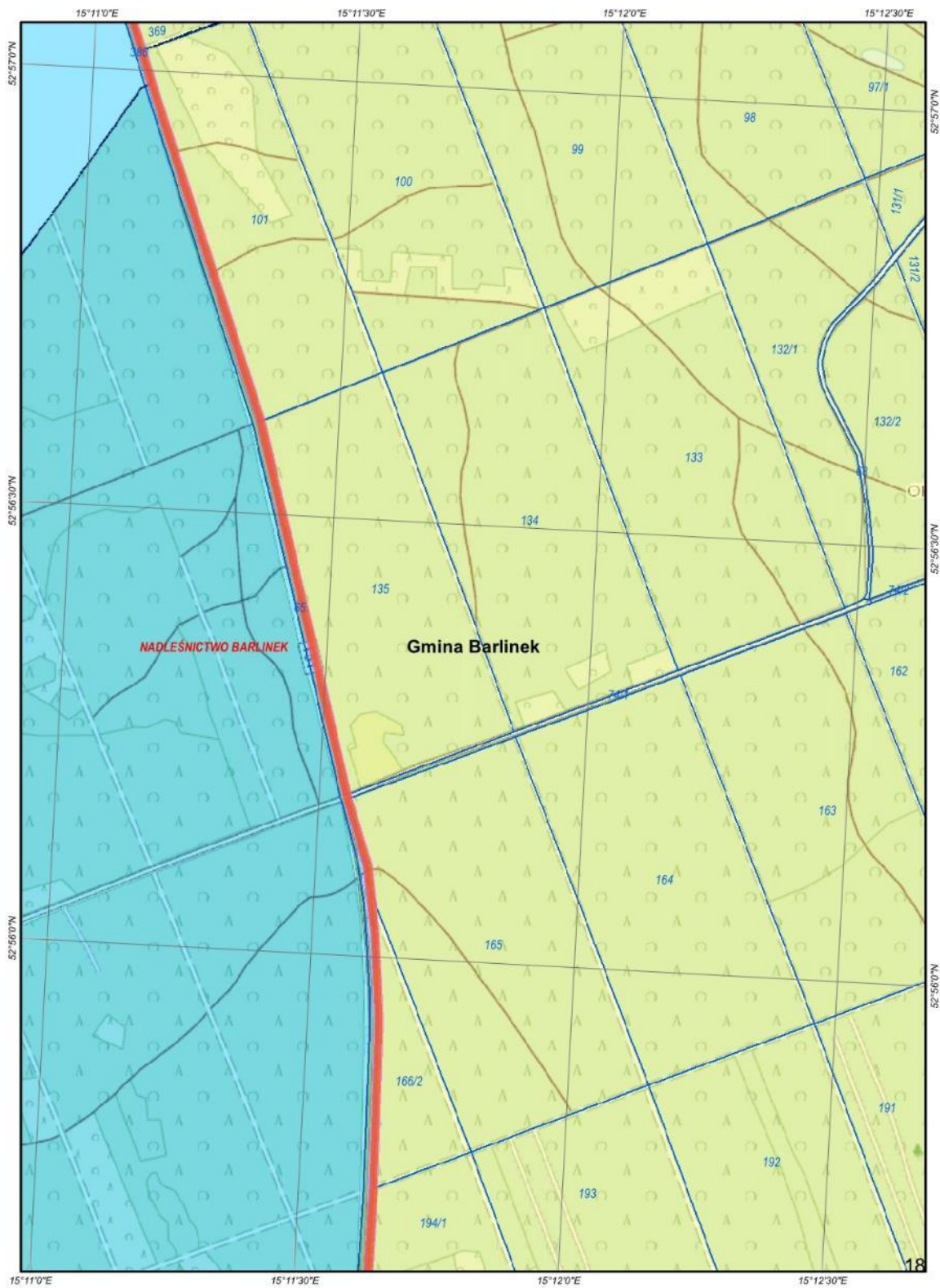
ARKUSZ 15



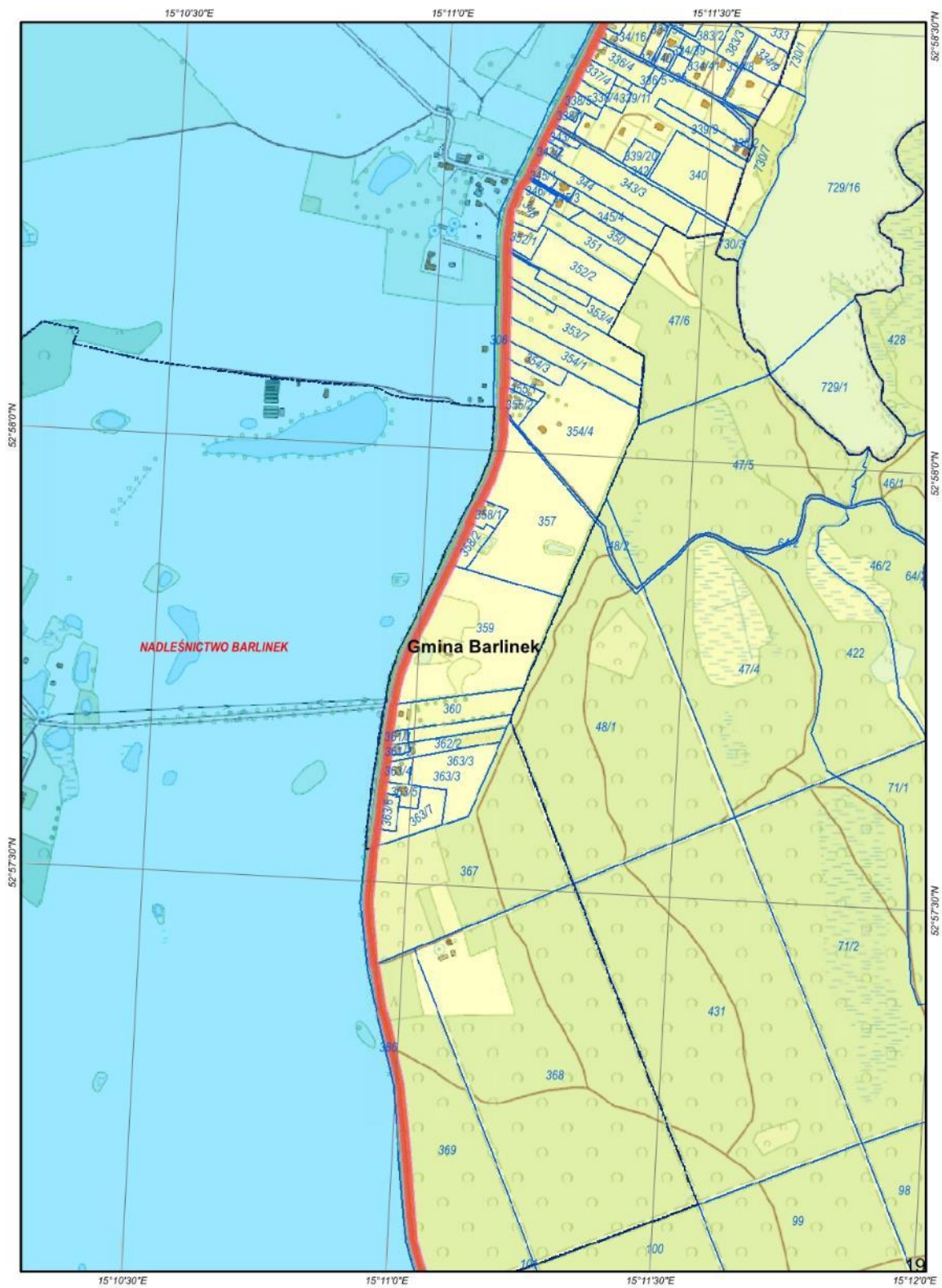
ARKUSZ 17



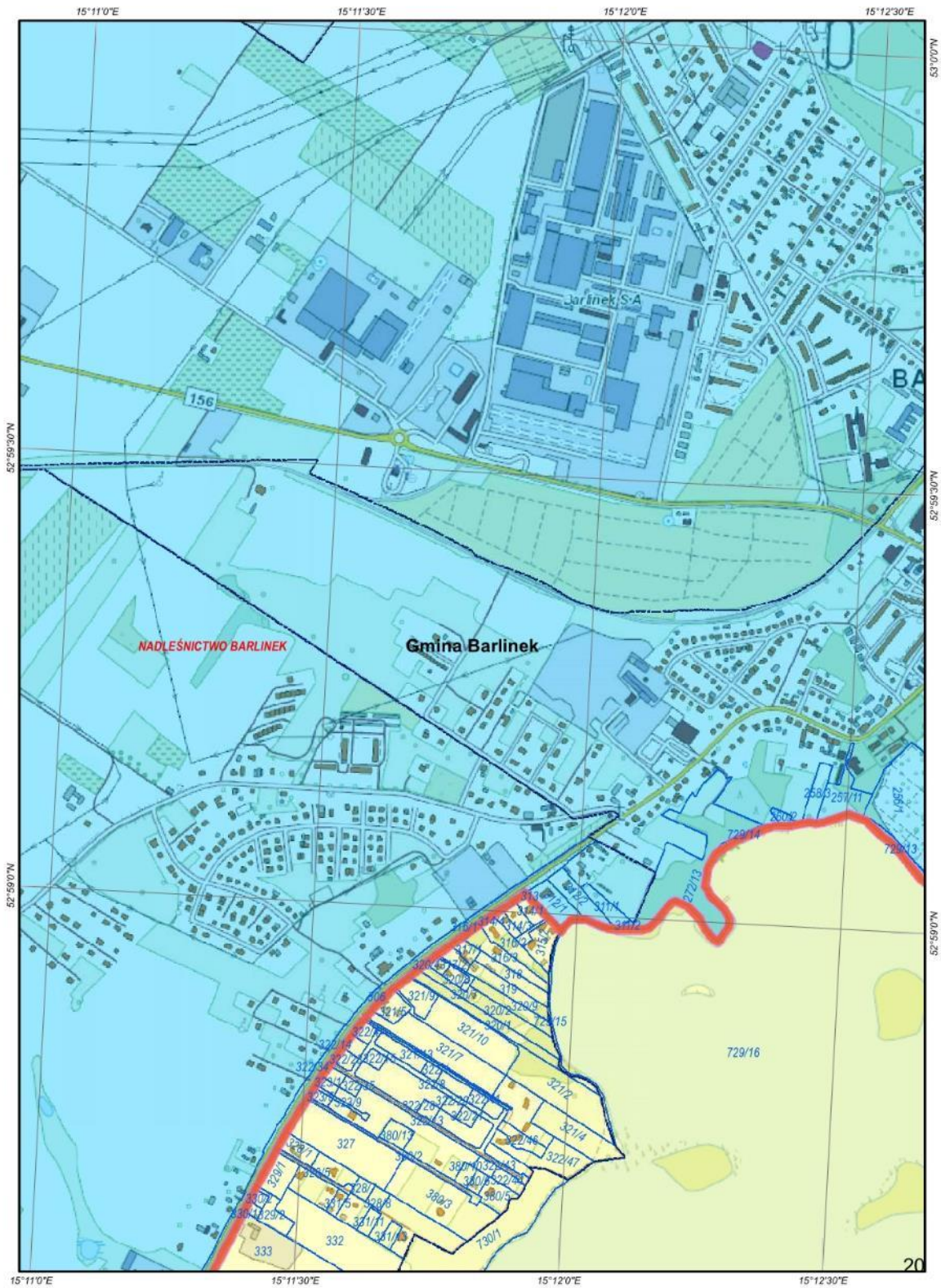
ARKUSZ 18



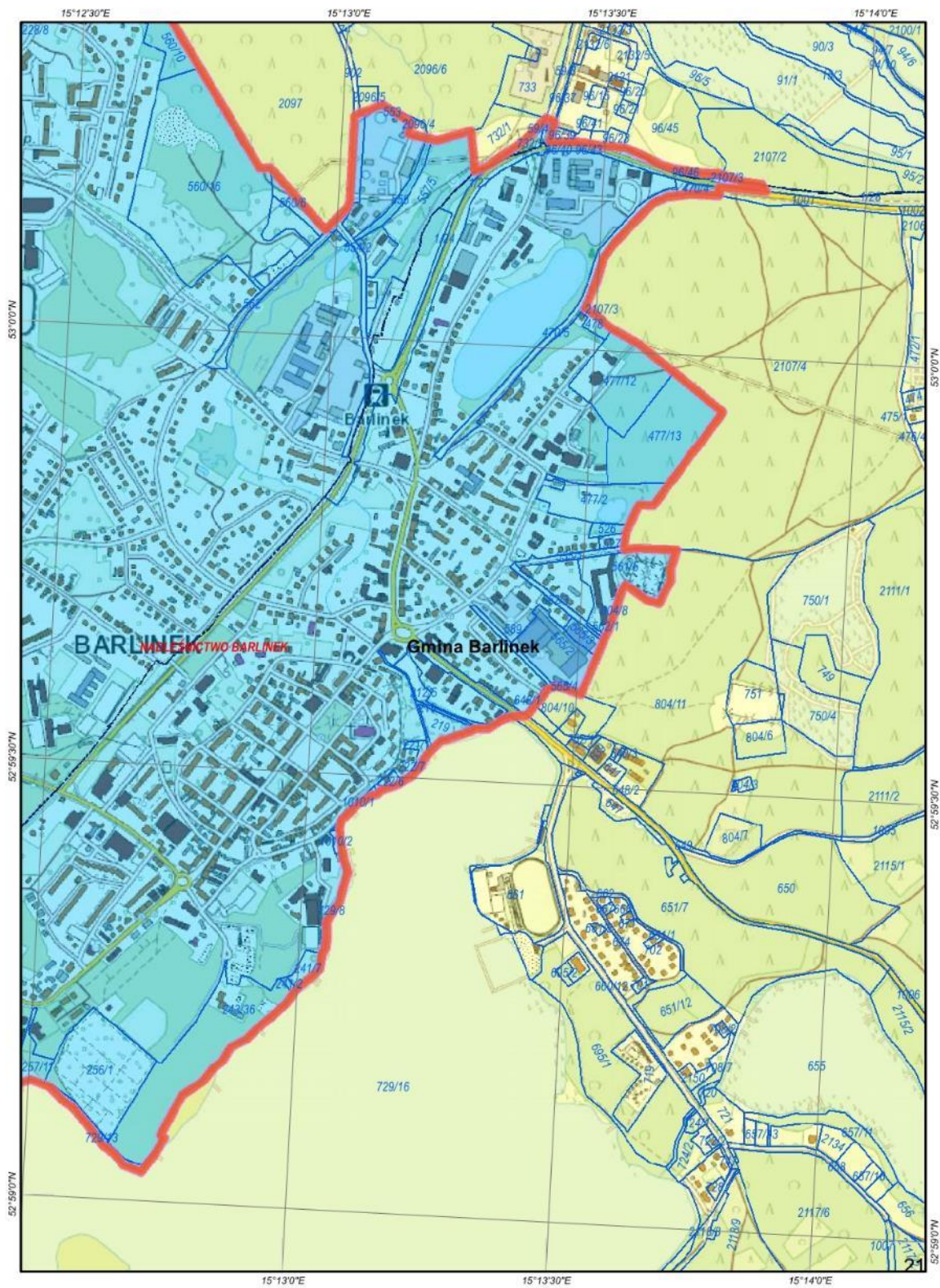
ARKUSZ 19



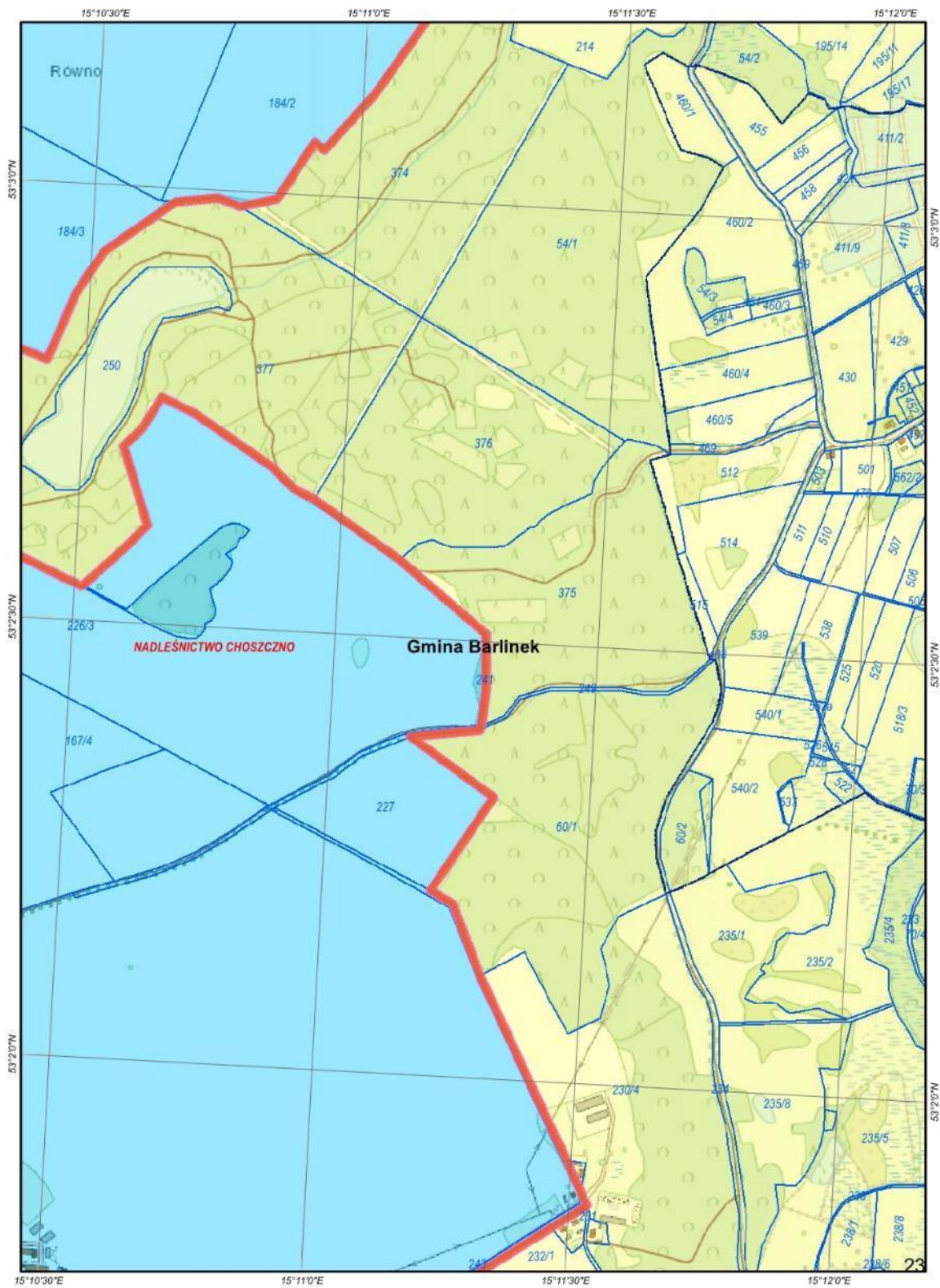
ARKUSZ 20

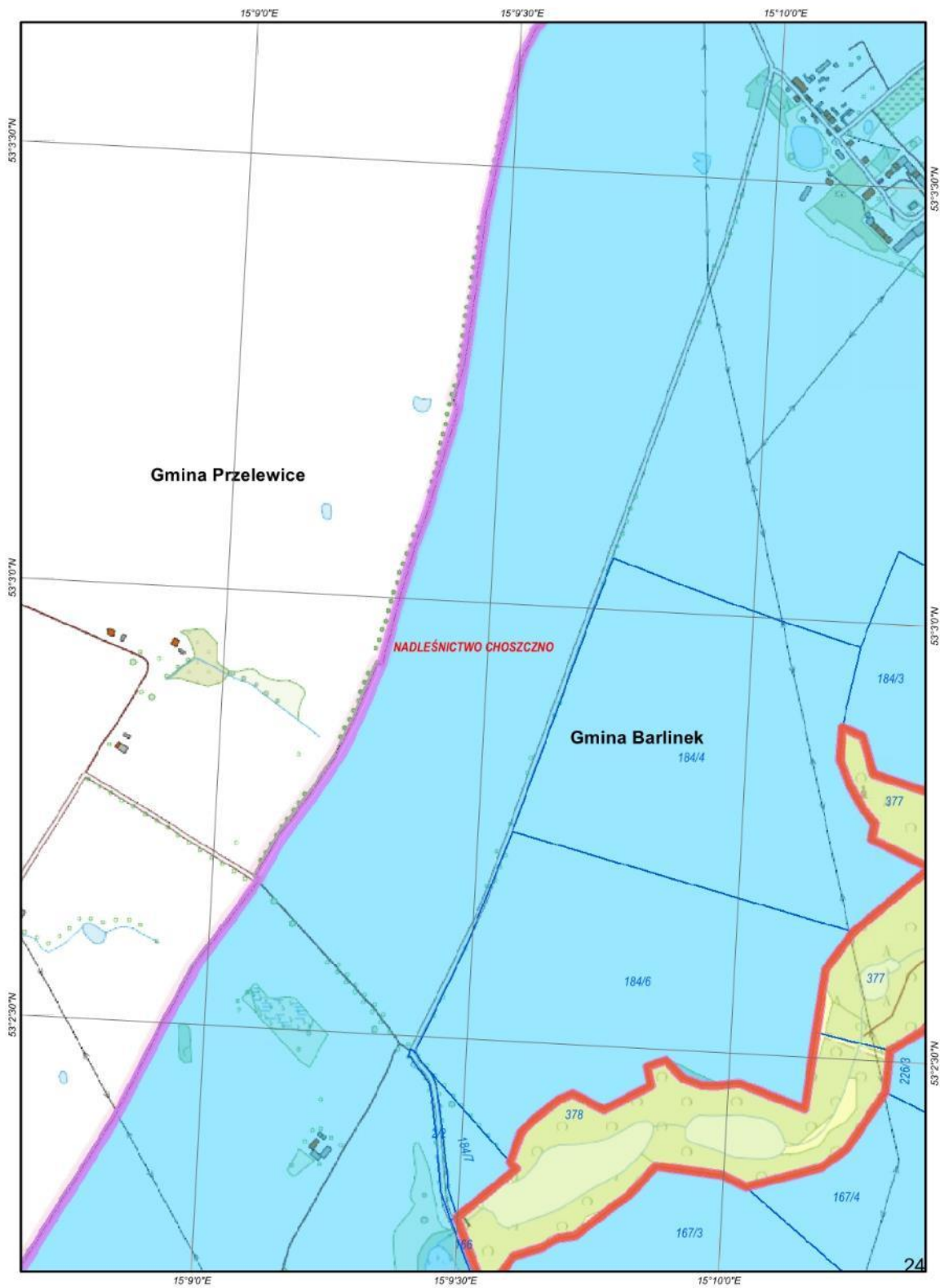


ARKUSZ 21

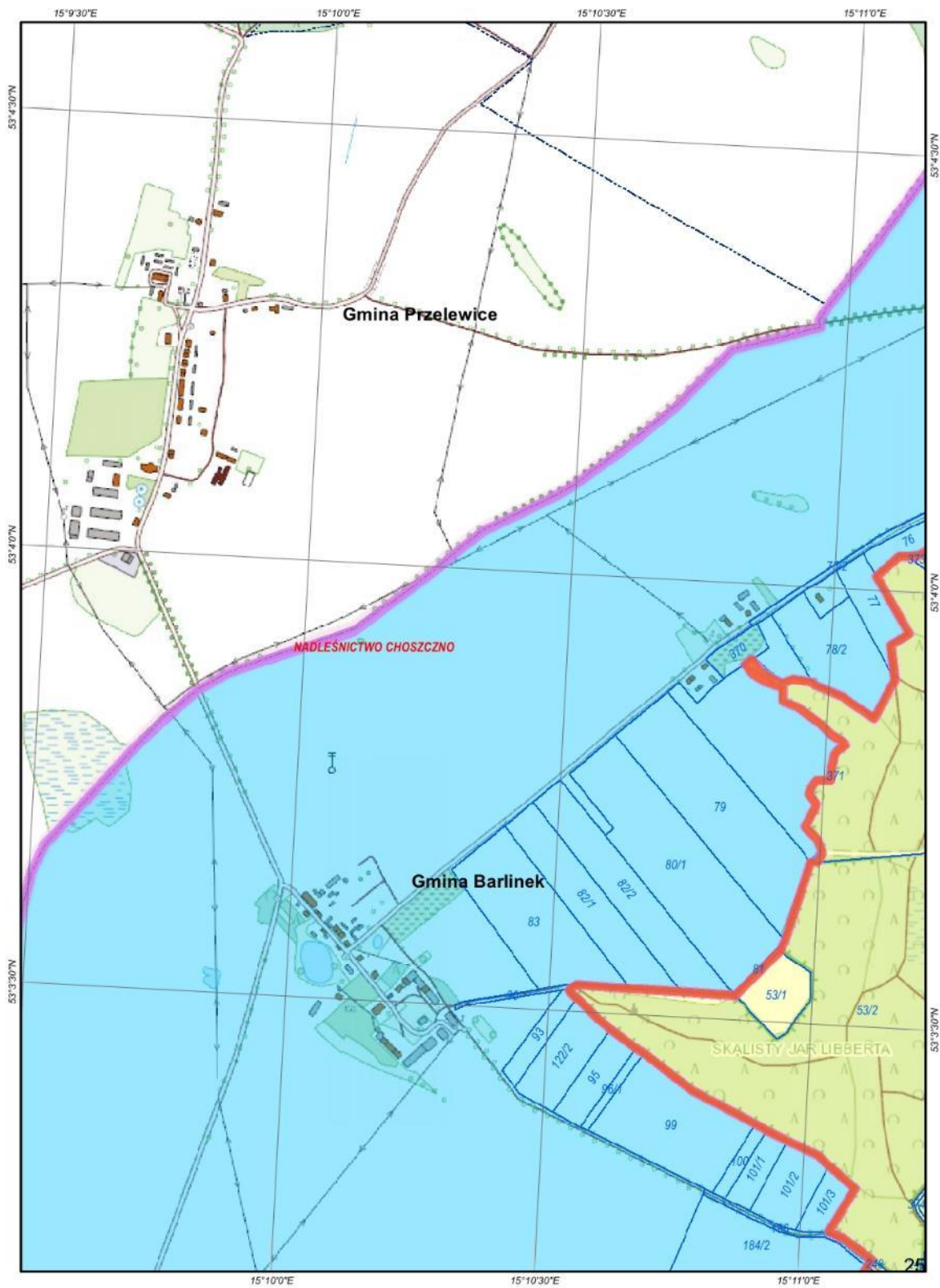


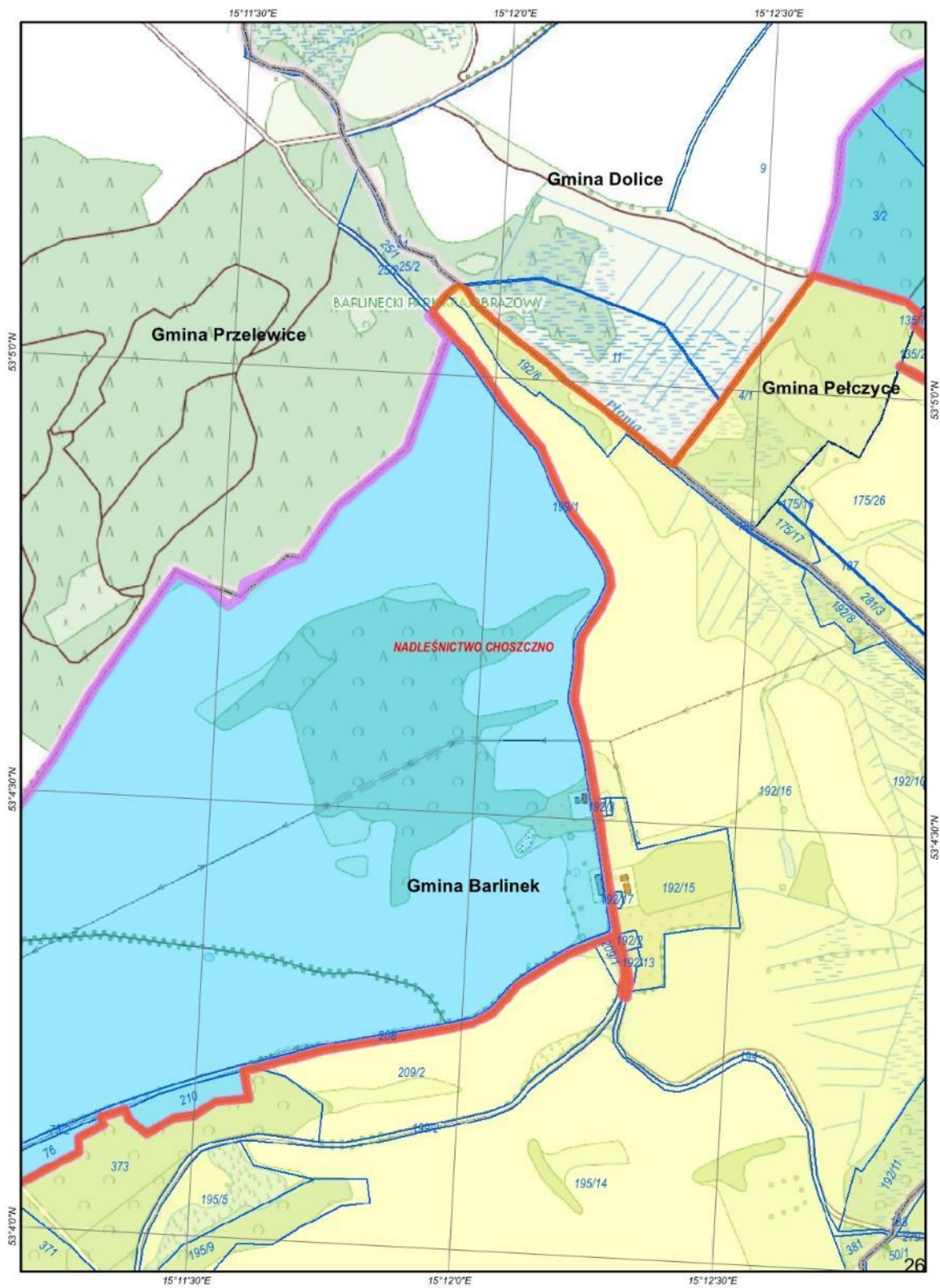
ARKUSZ 23



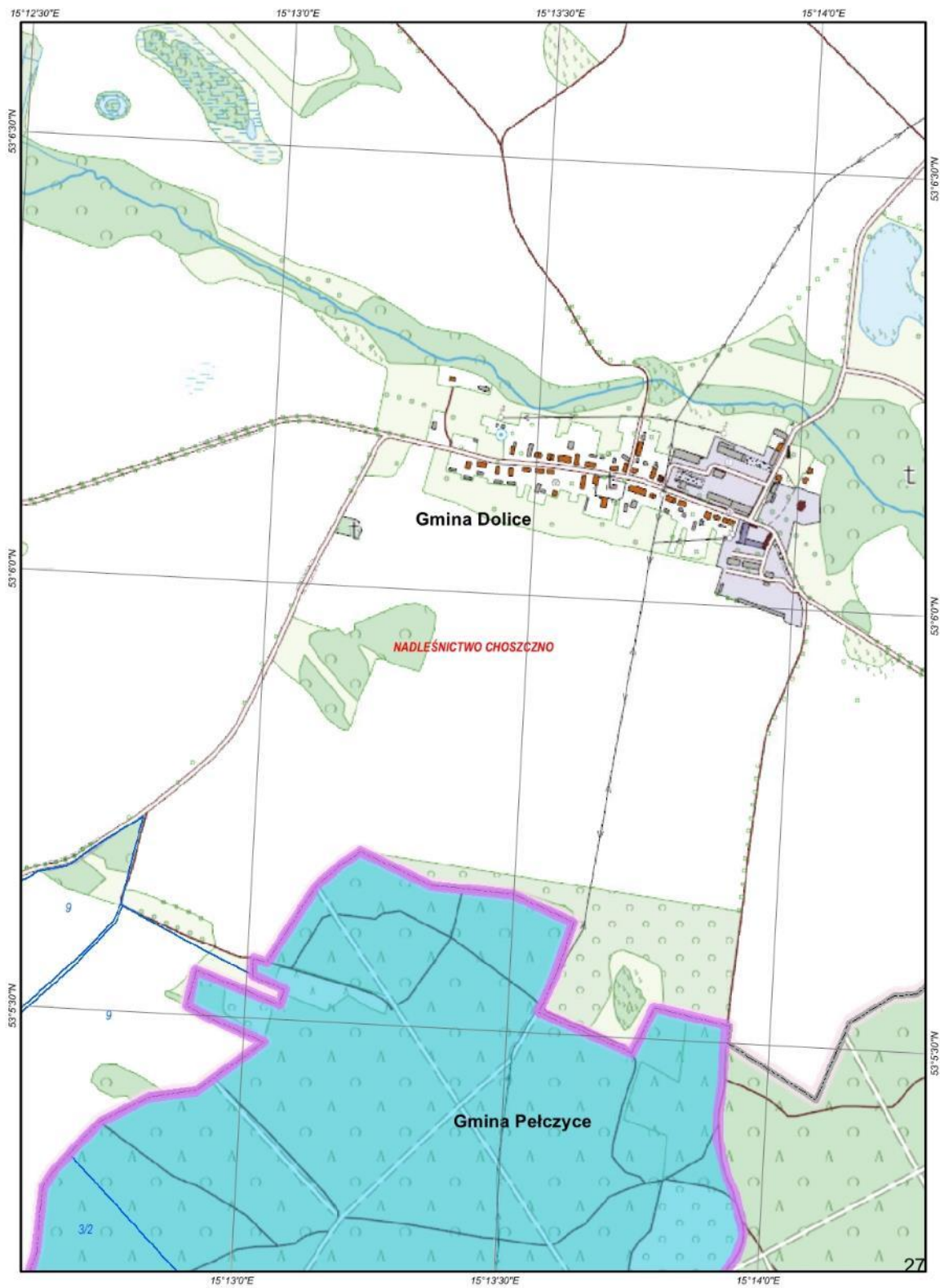


ARKUSZ 25

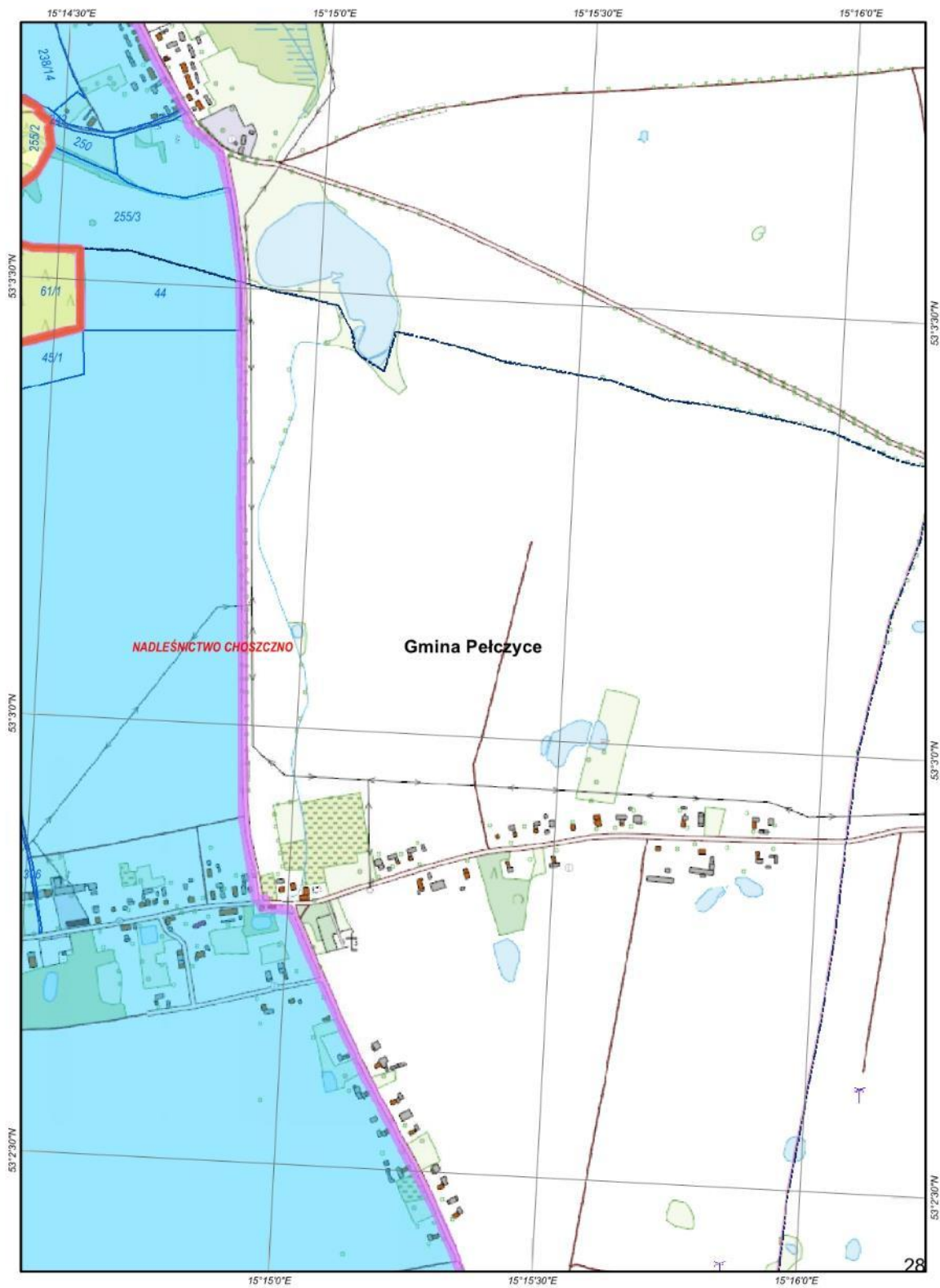




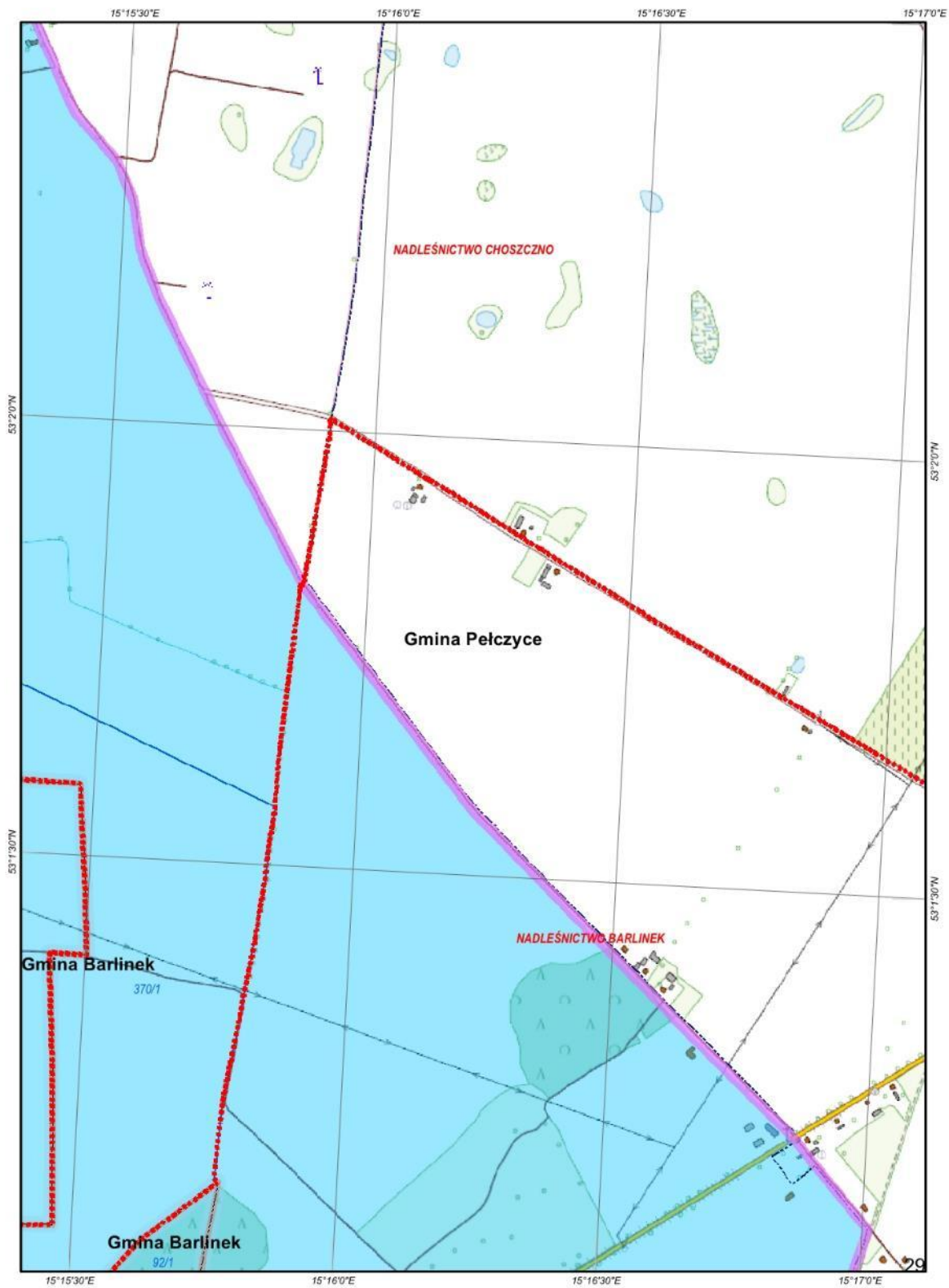
ARKUSZ 27



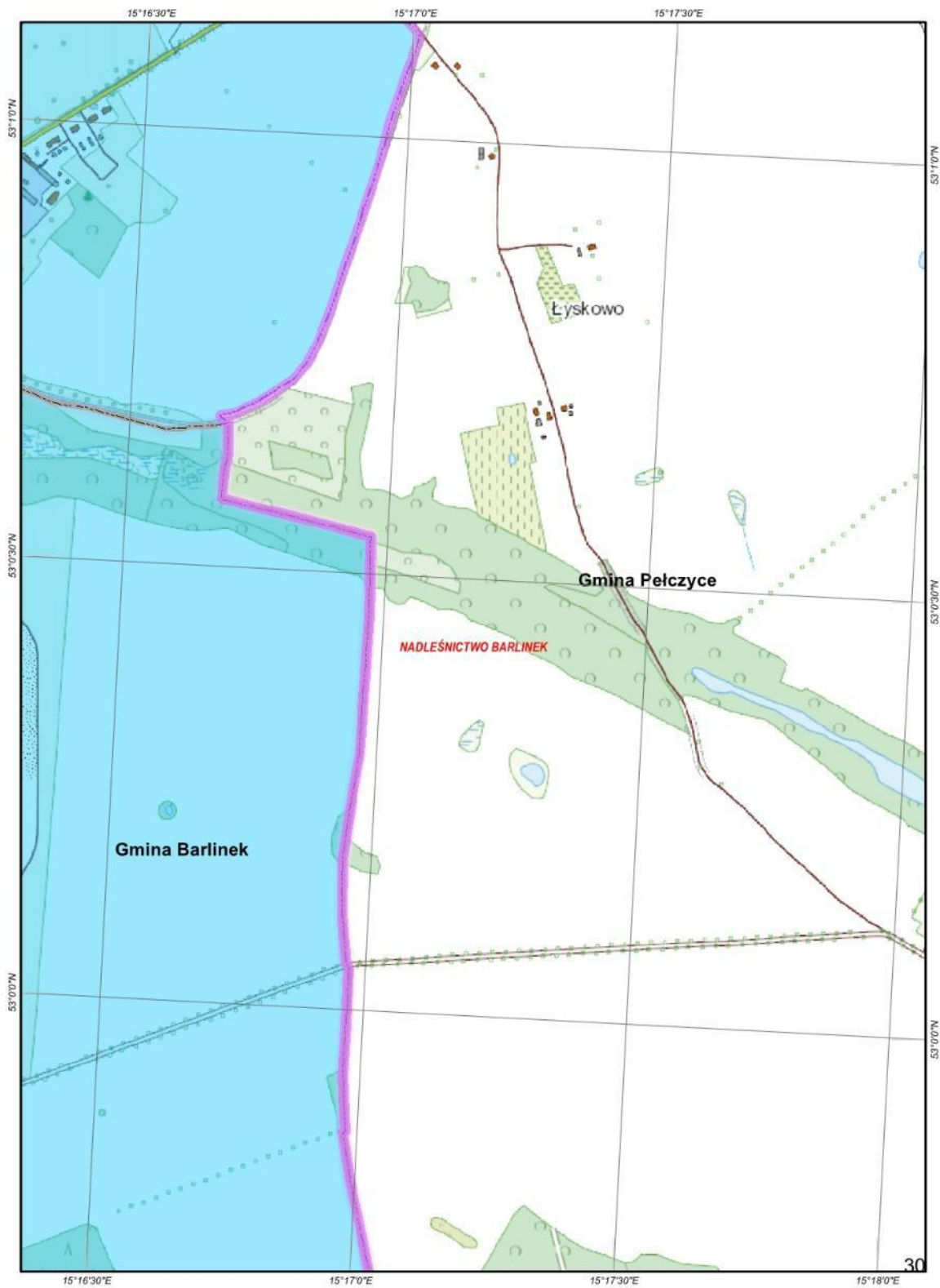
ARKUSZ 28



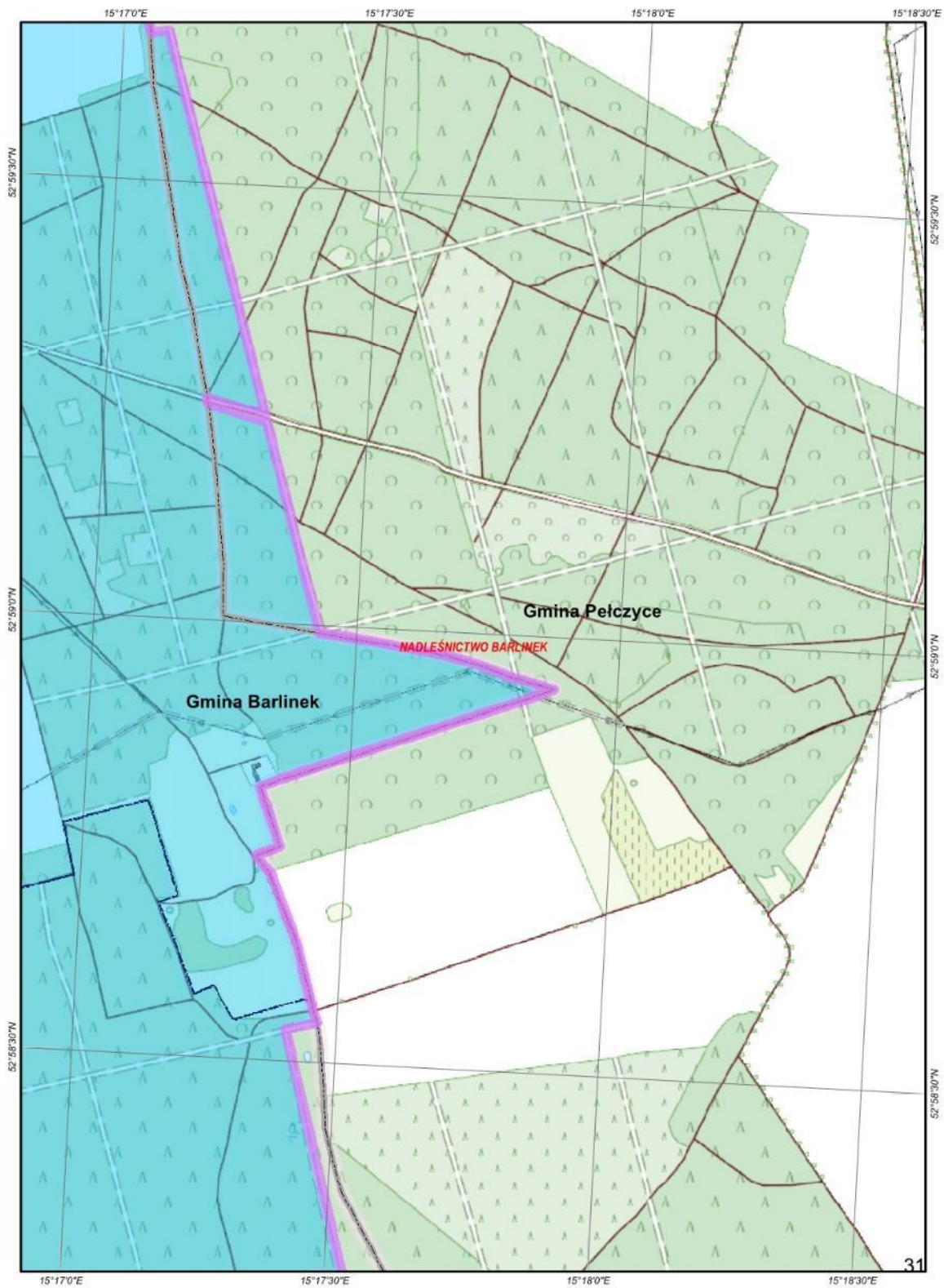
ARKUSZ 29



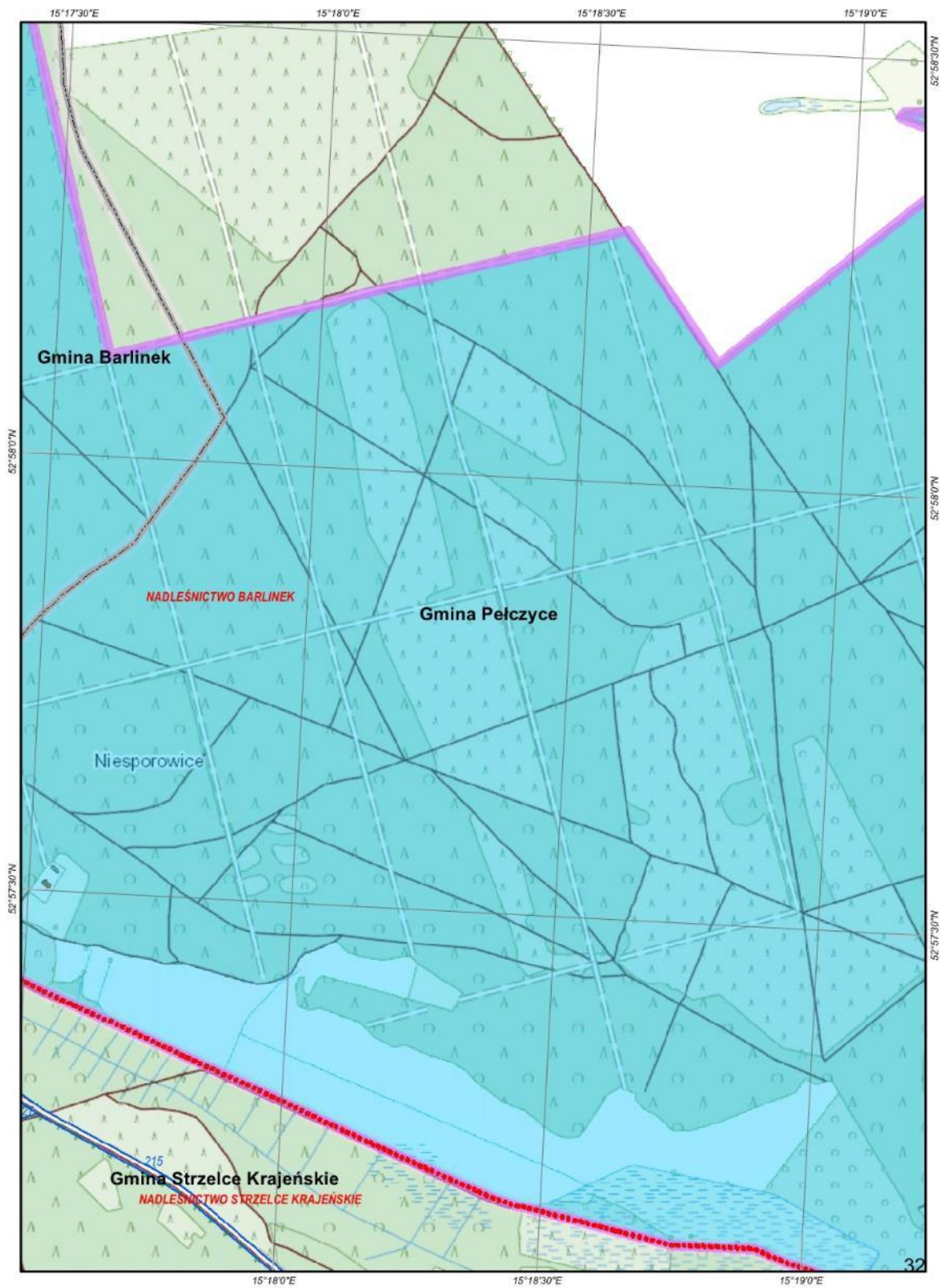
ARKUSZ 30



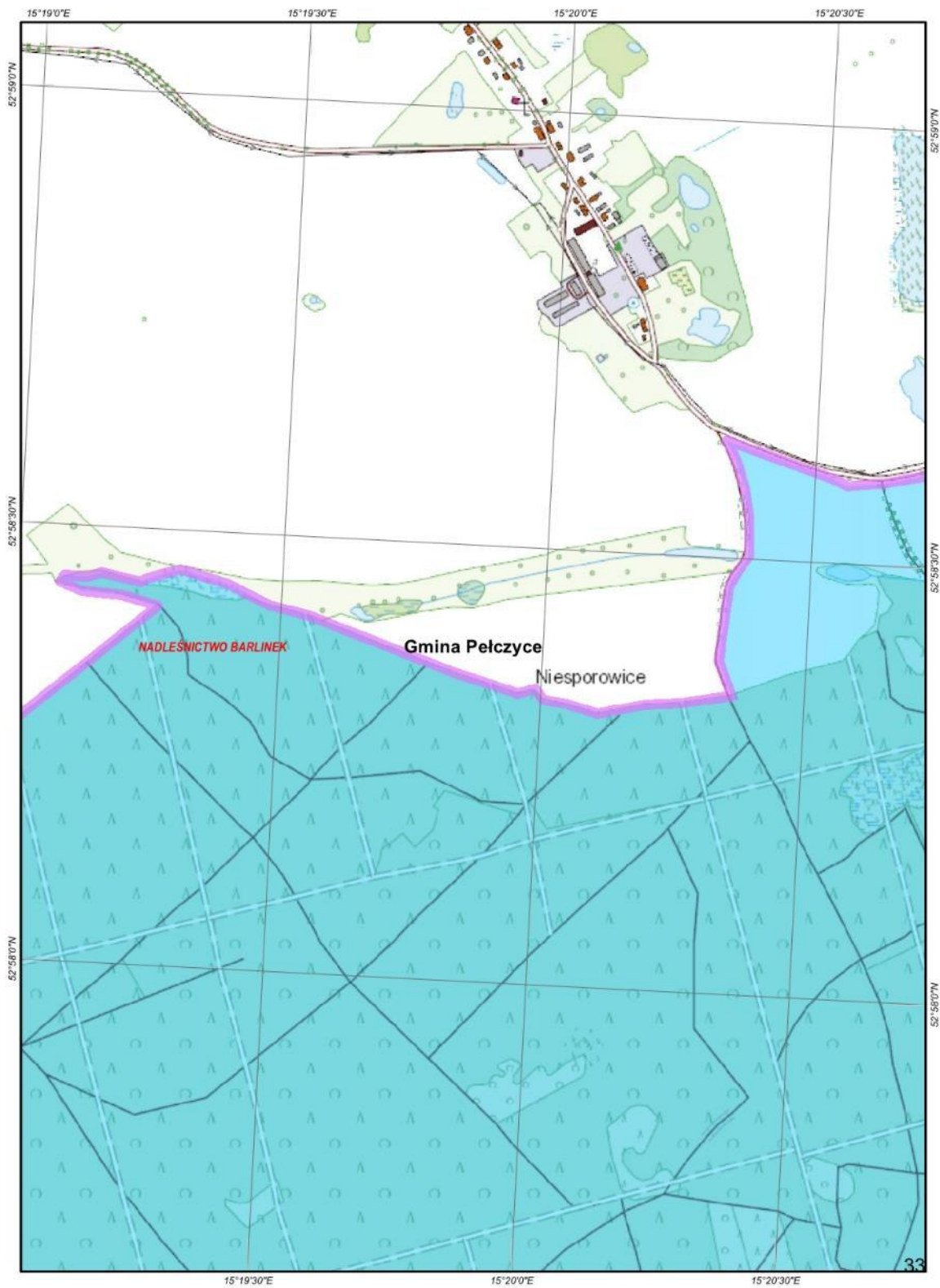
ARKUSZ 31



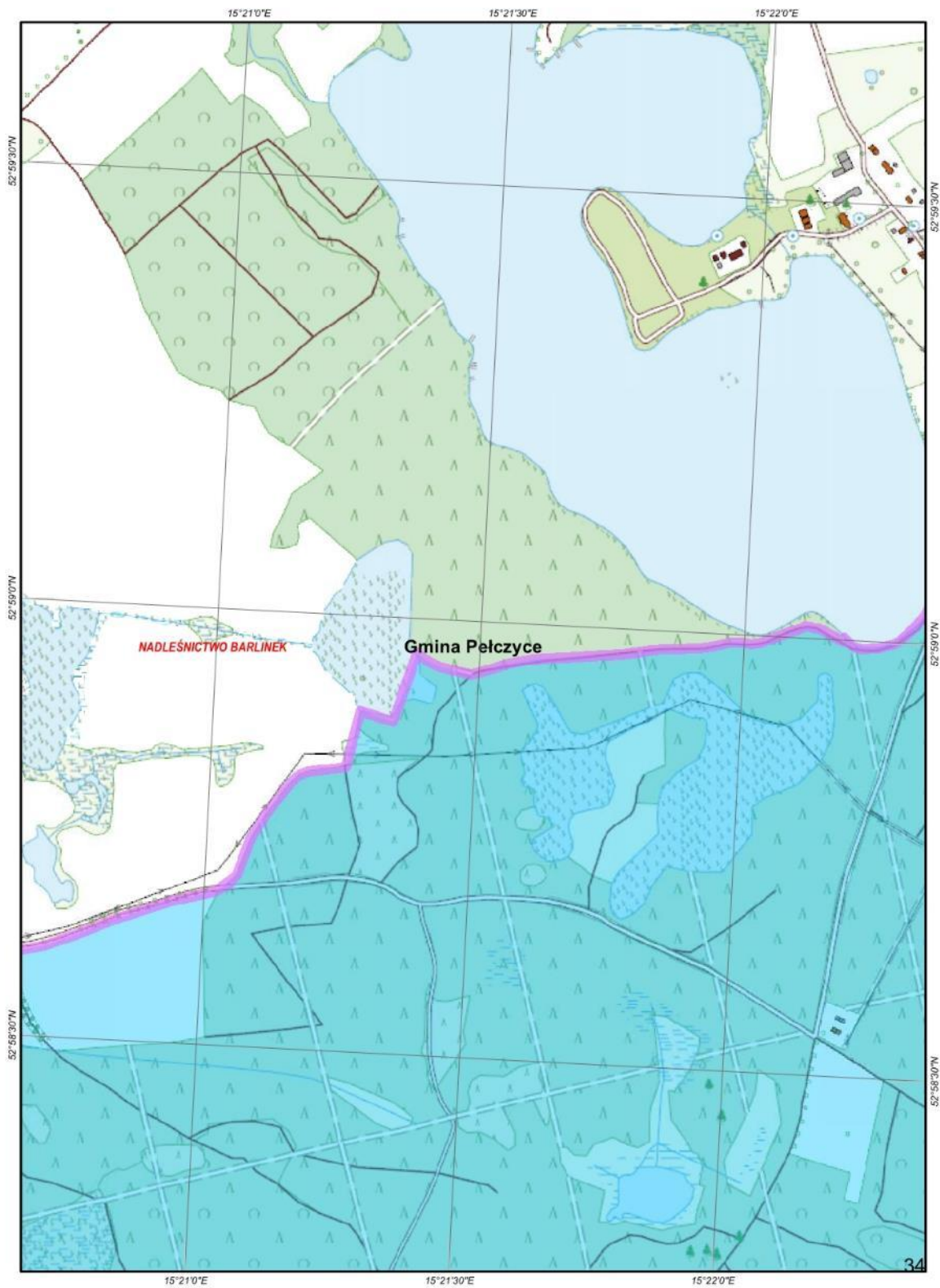
ARKUSZ 32



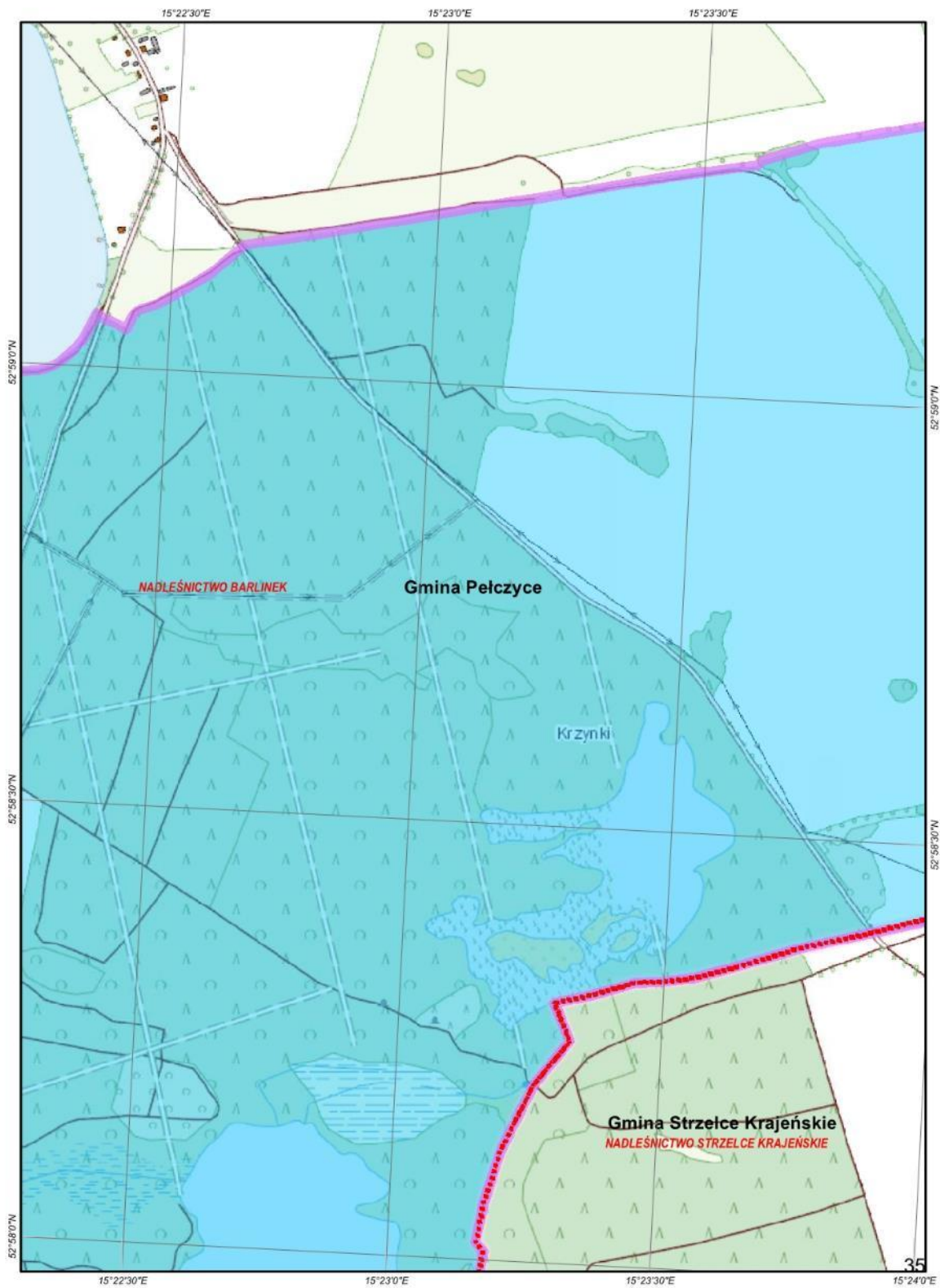
ARKUSZ 33



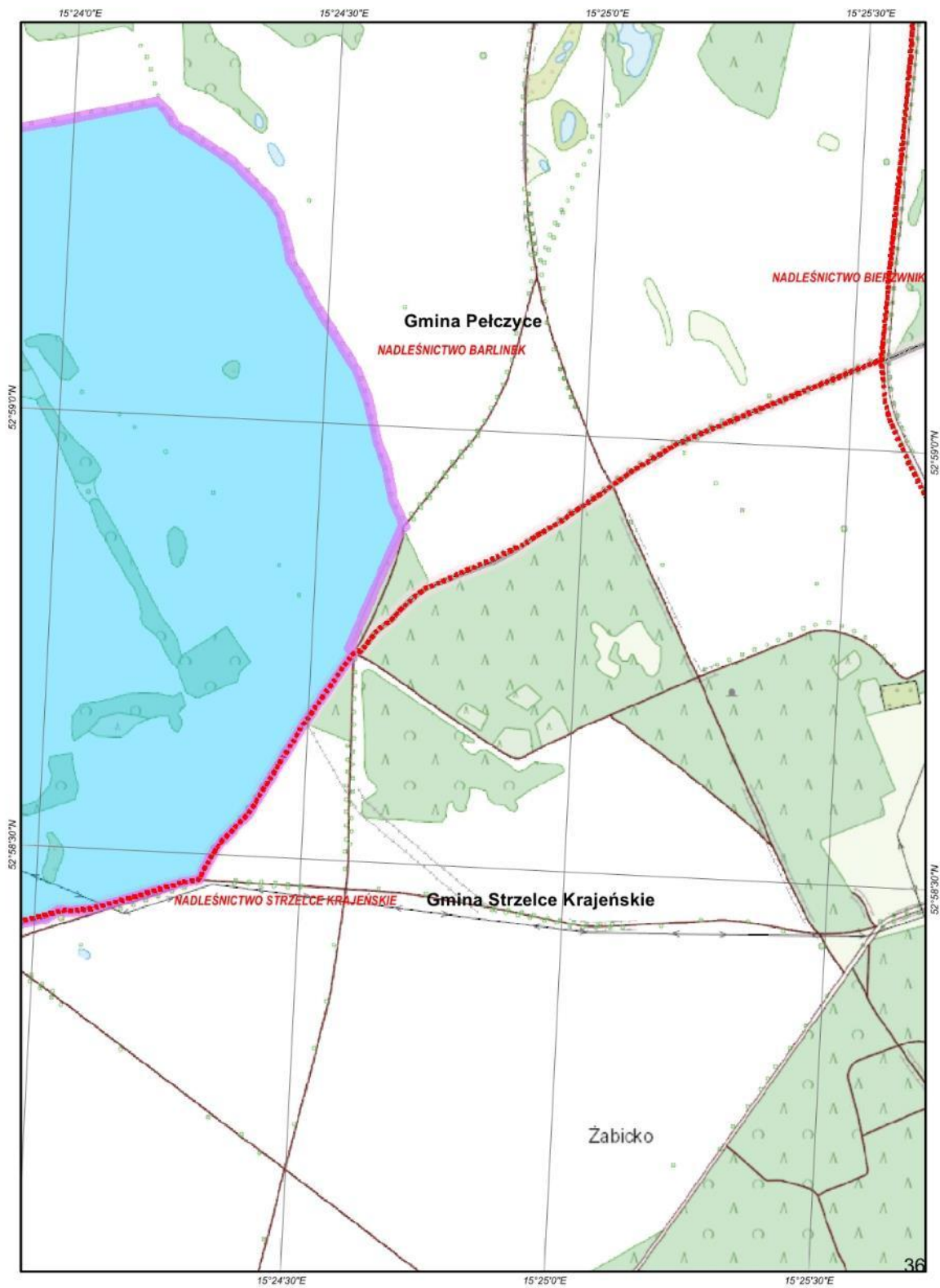
ARKUSZ 34



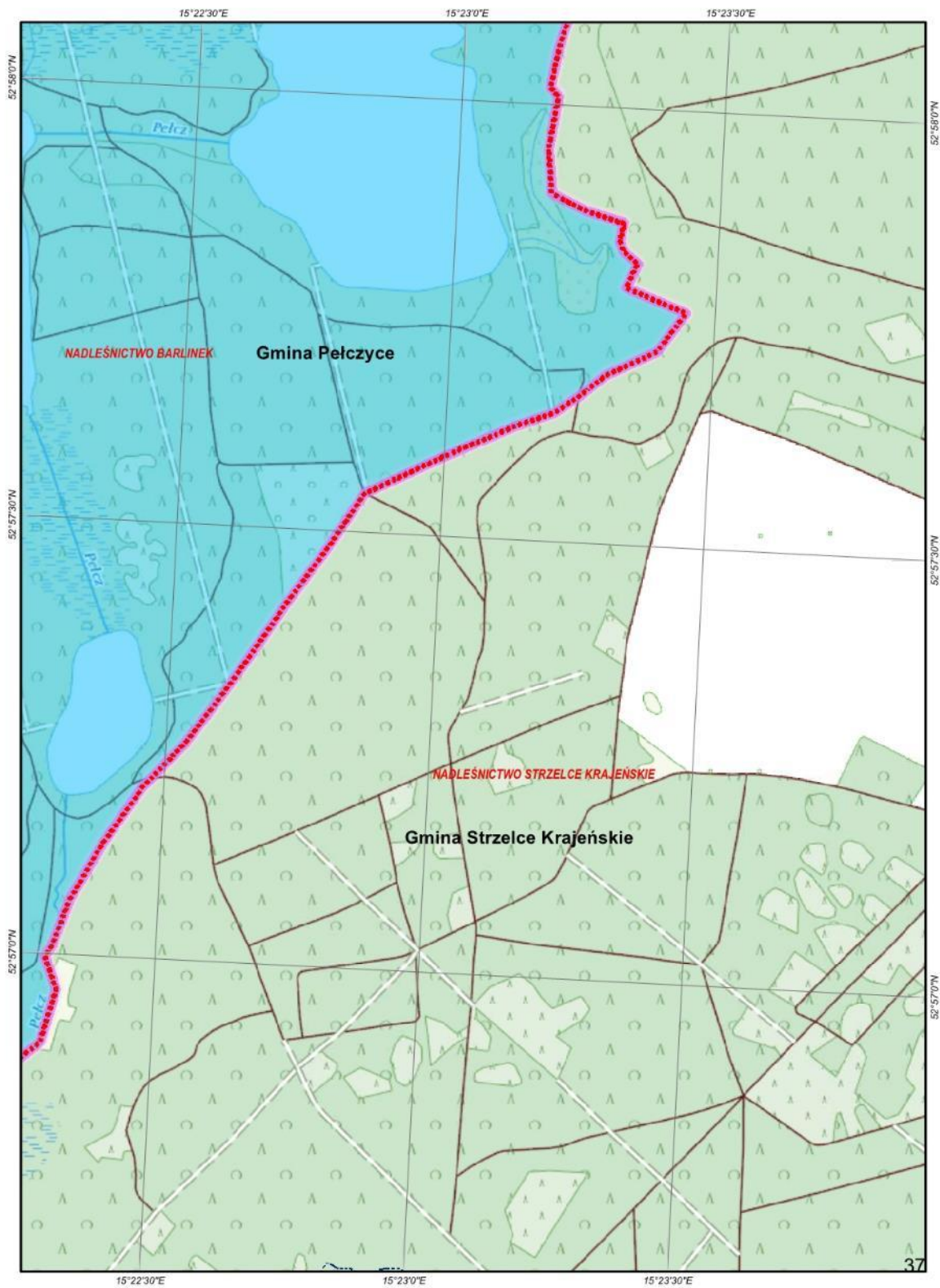
ARKUSZ 35



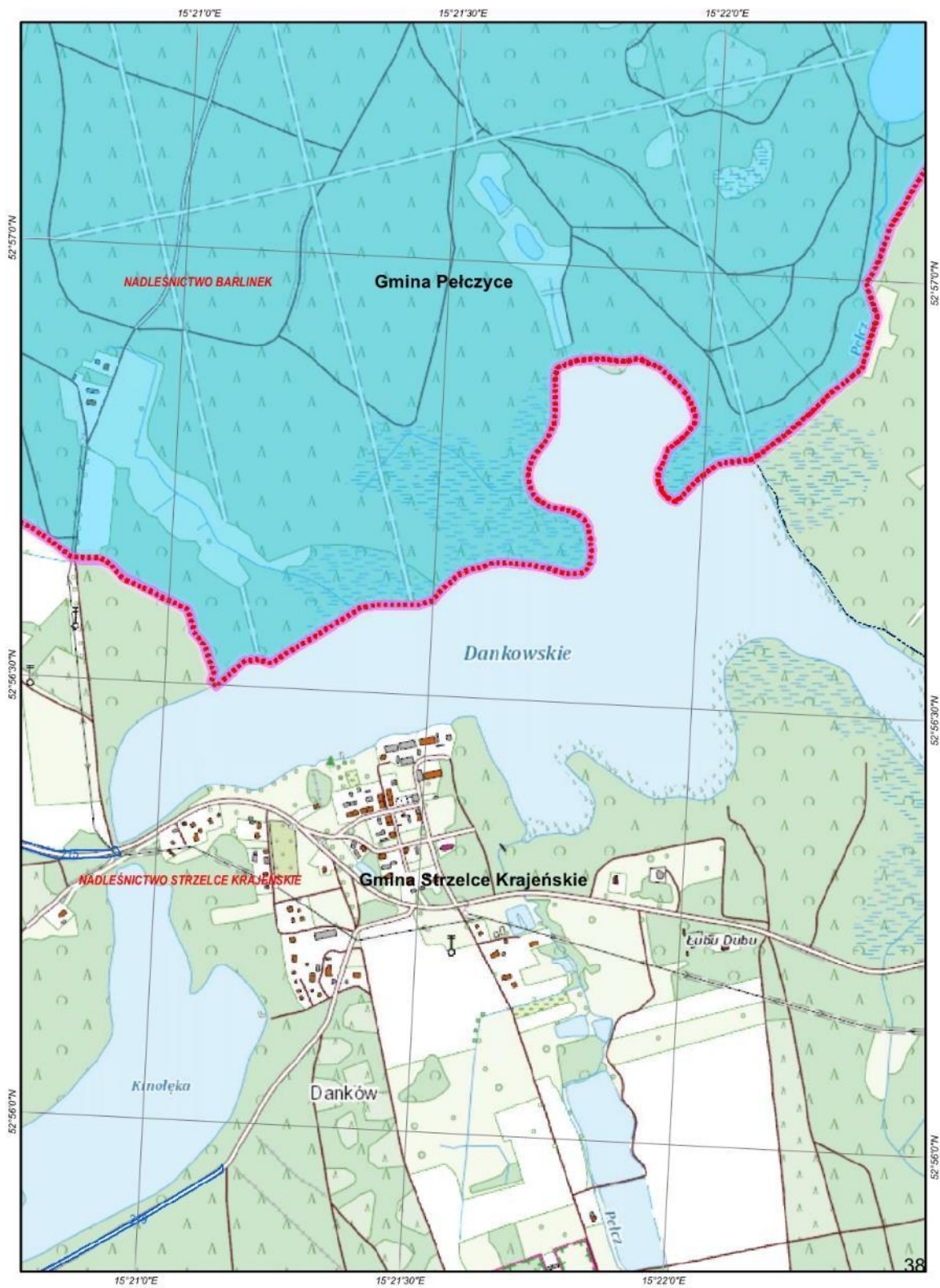
ARKUSZ 36



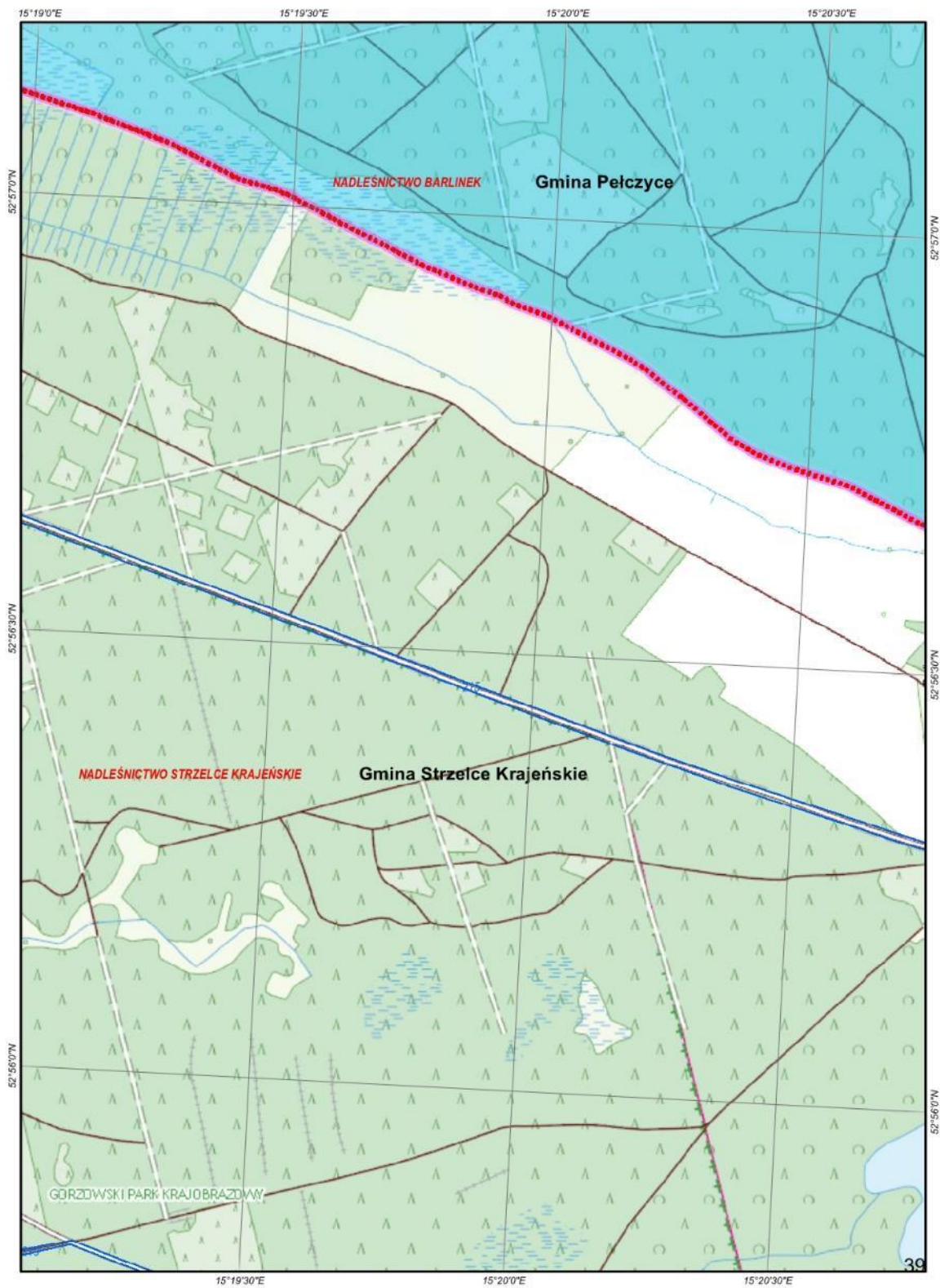
ARKUSZ 37



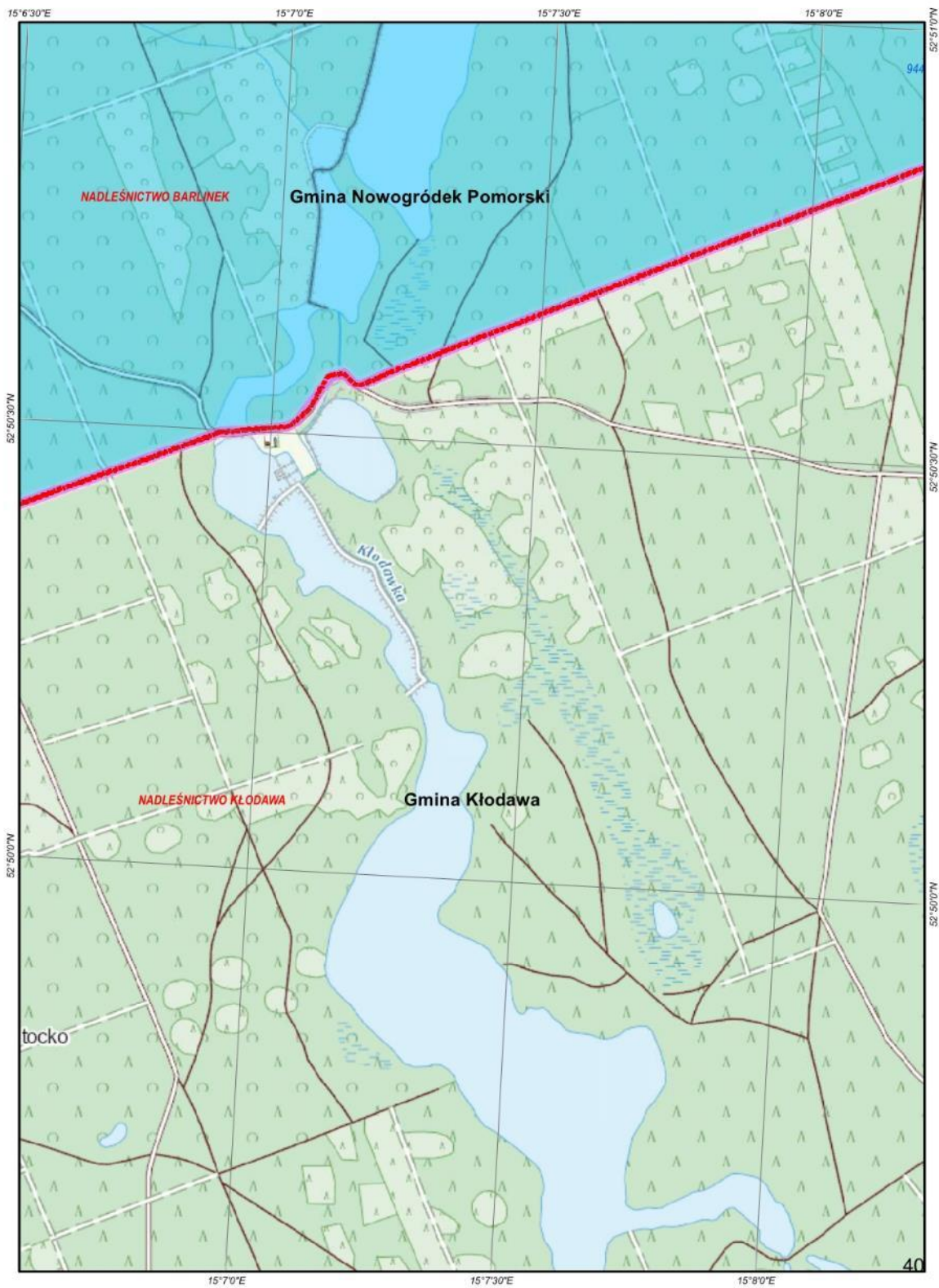
ARKUSZ 38



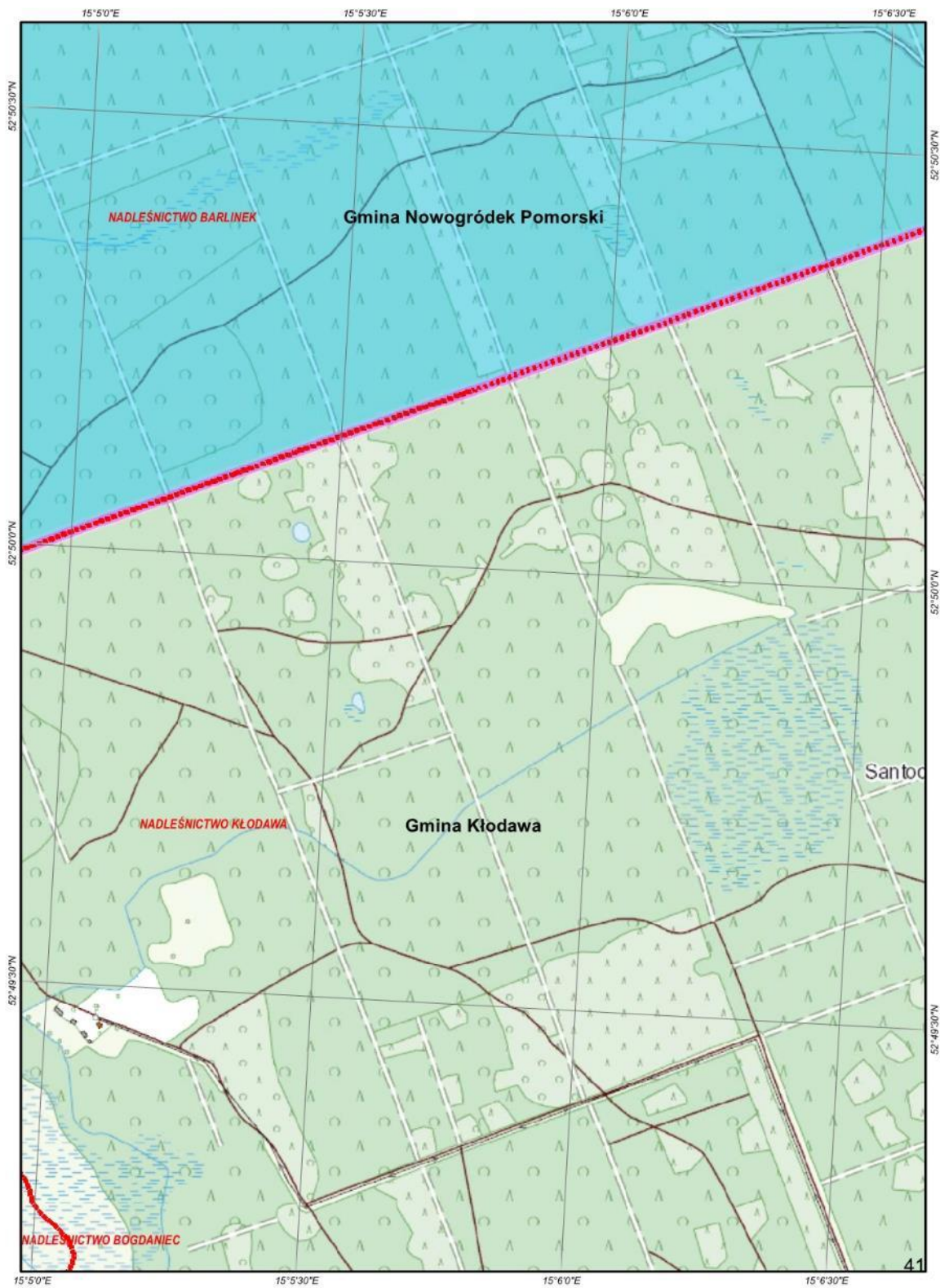
ARKUSZ 39



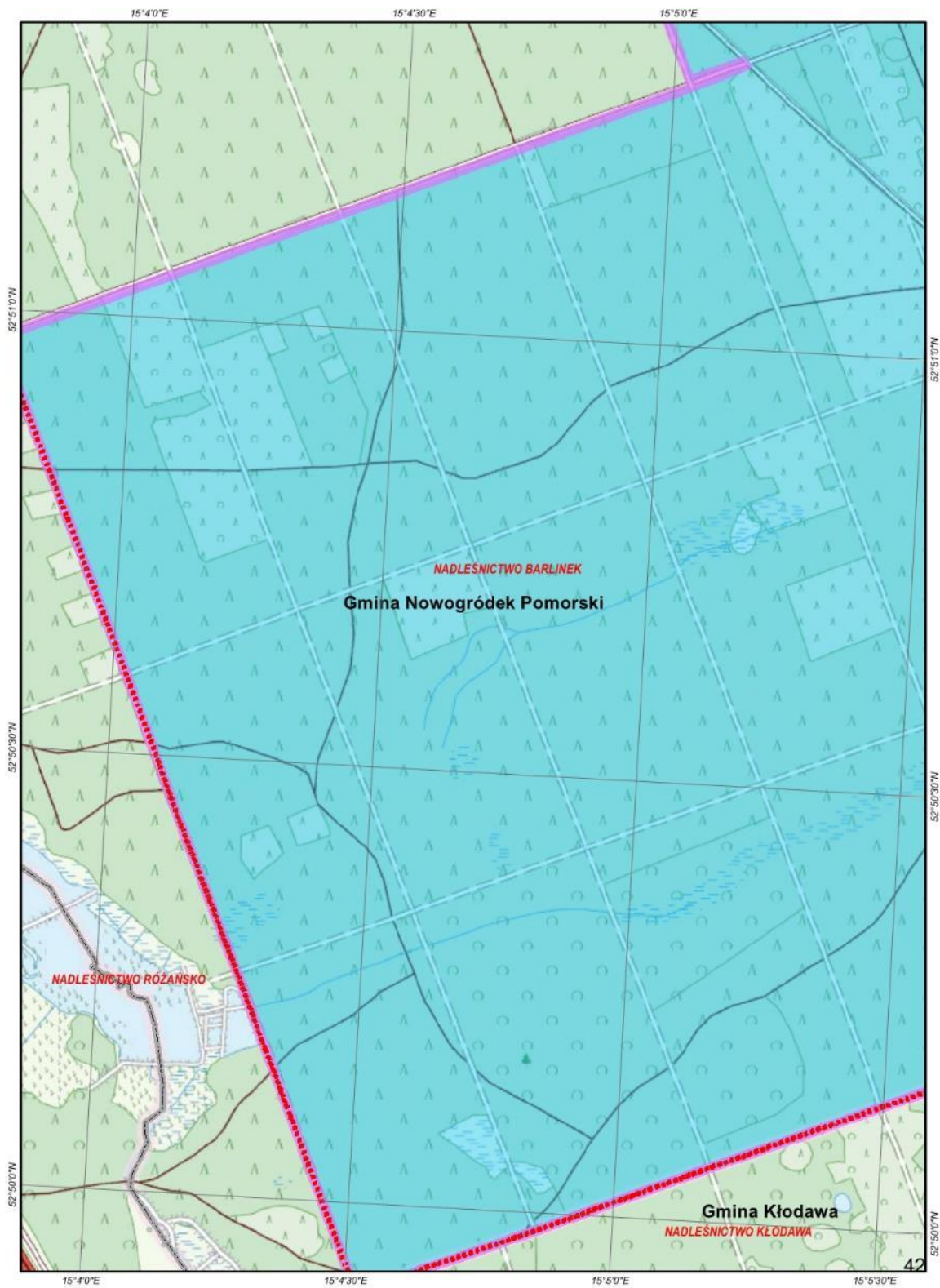
ARKUSZ 40



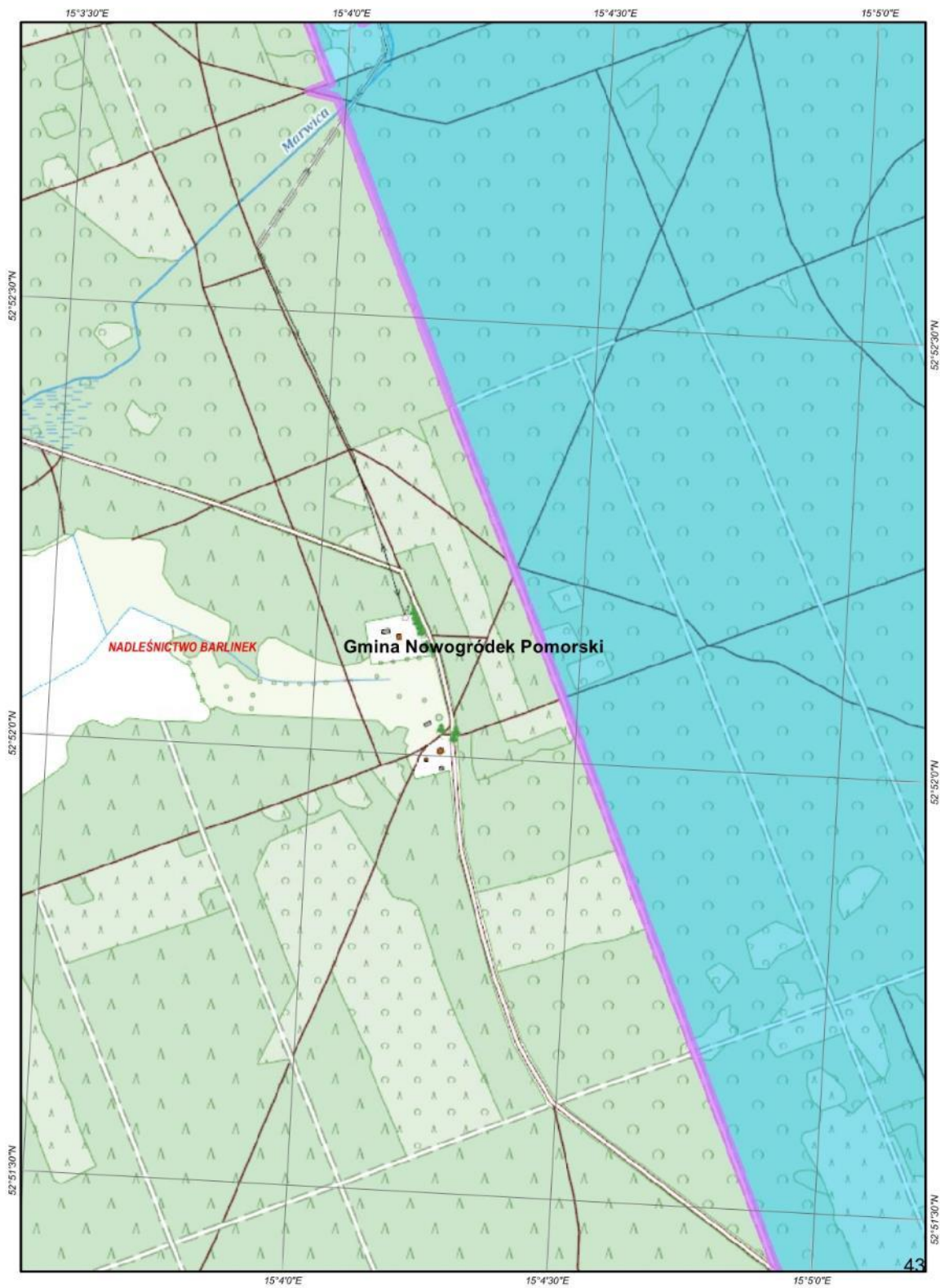
ARKUSZ 41



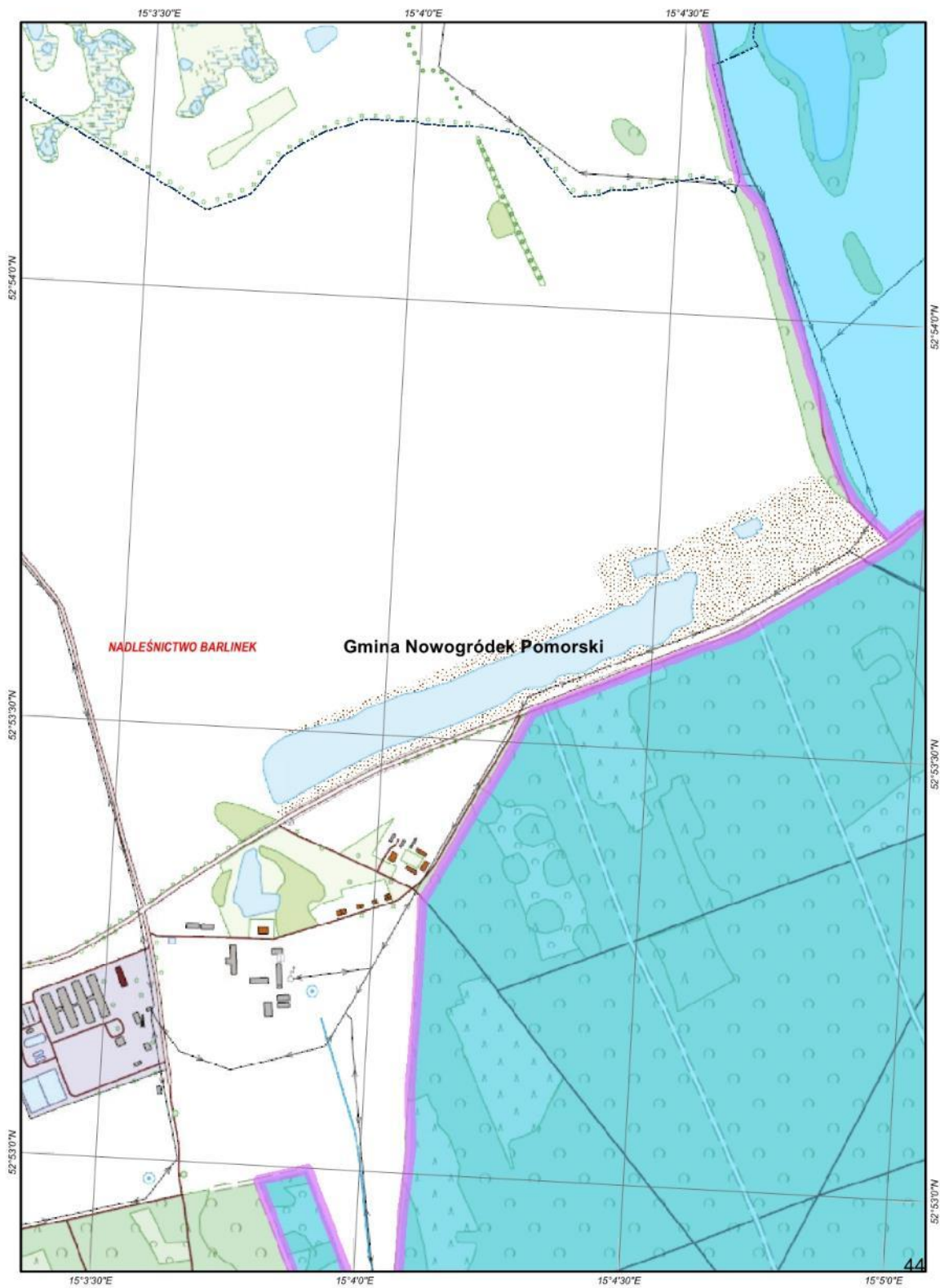
ARKUSZ 42



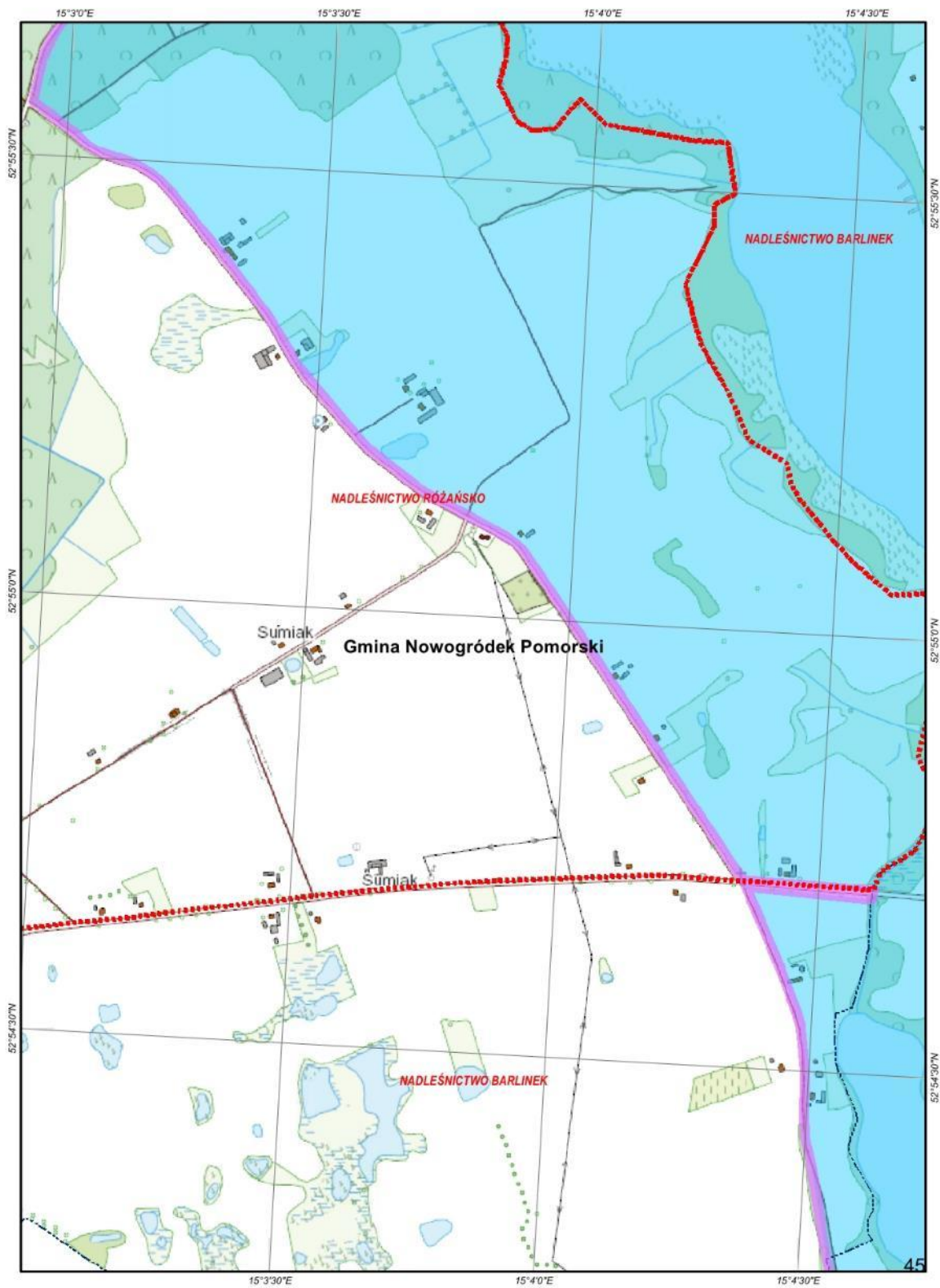
ARKUSZ 43

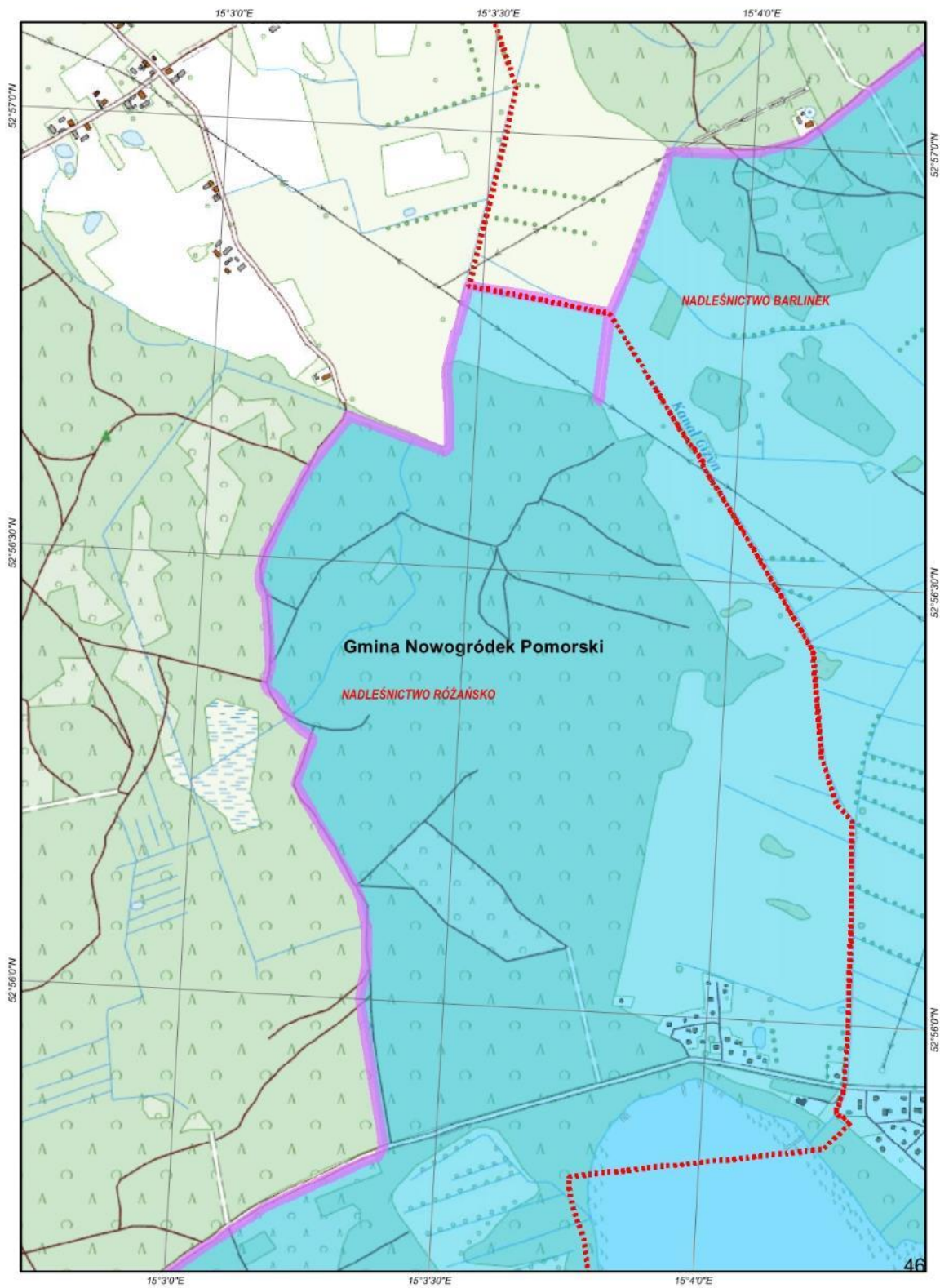


ARKUSZ 44

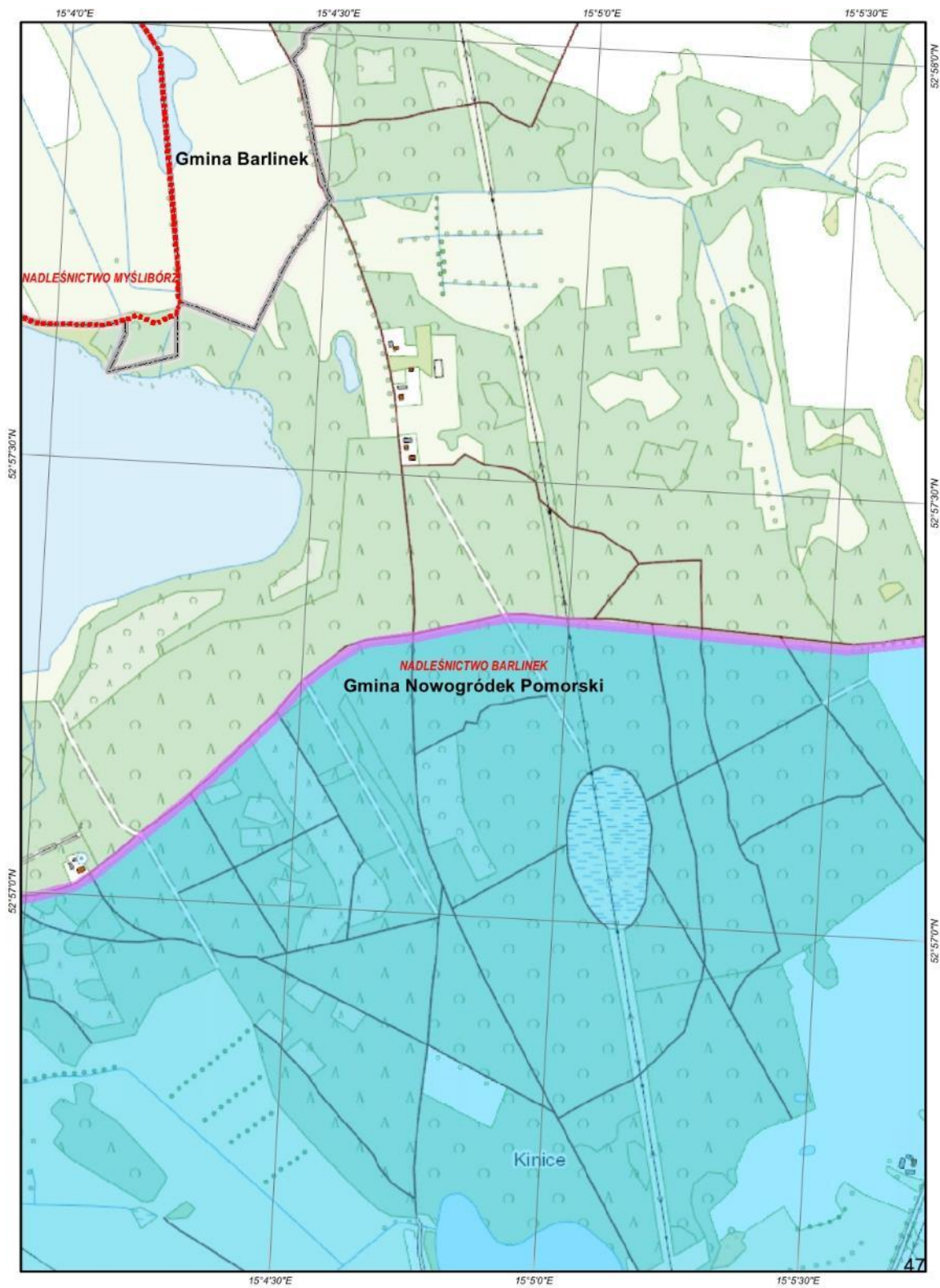


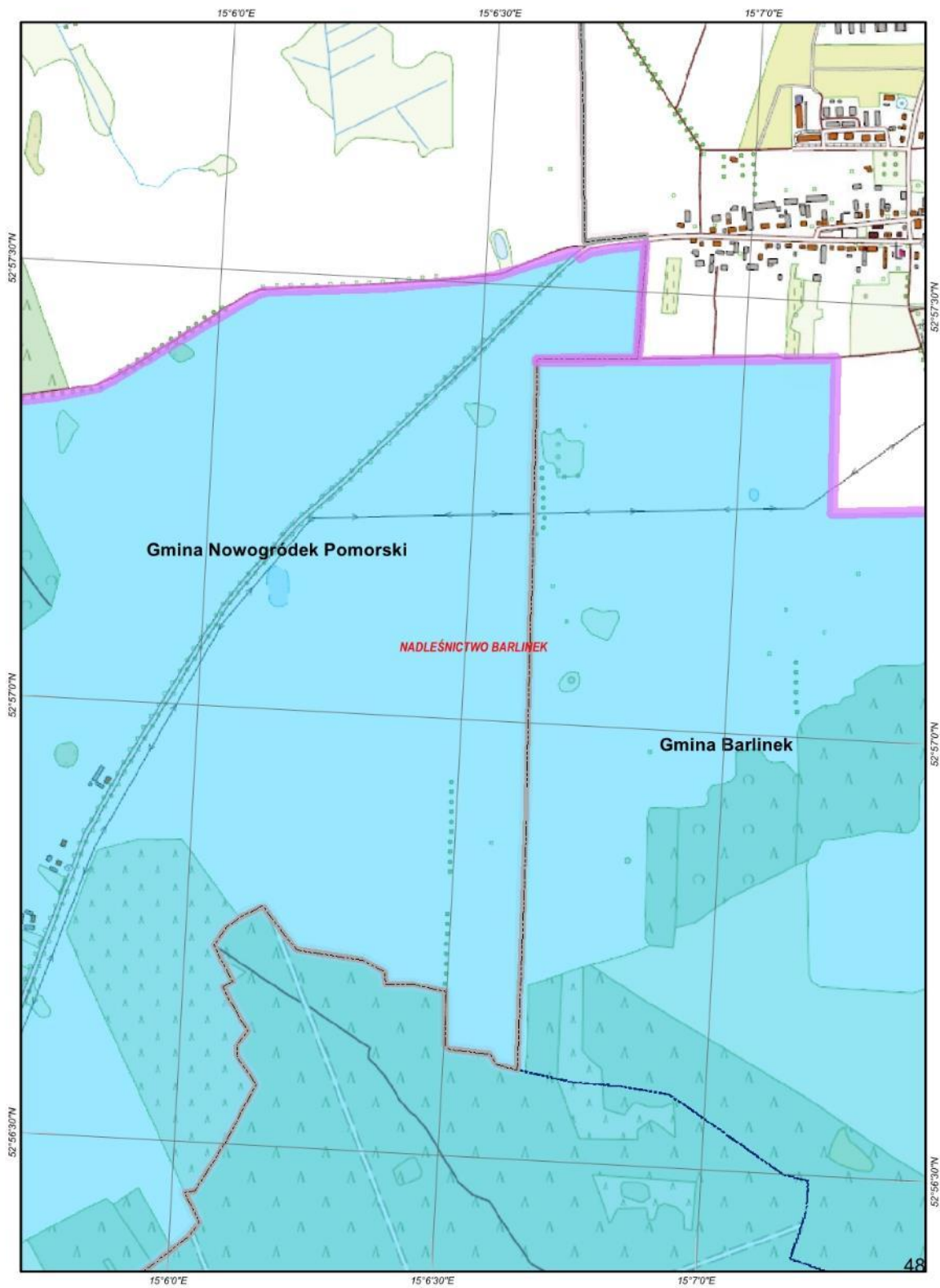
ARKUSZ 45



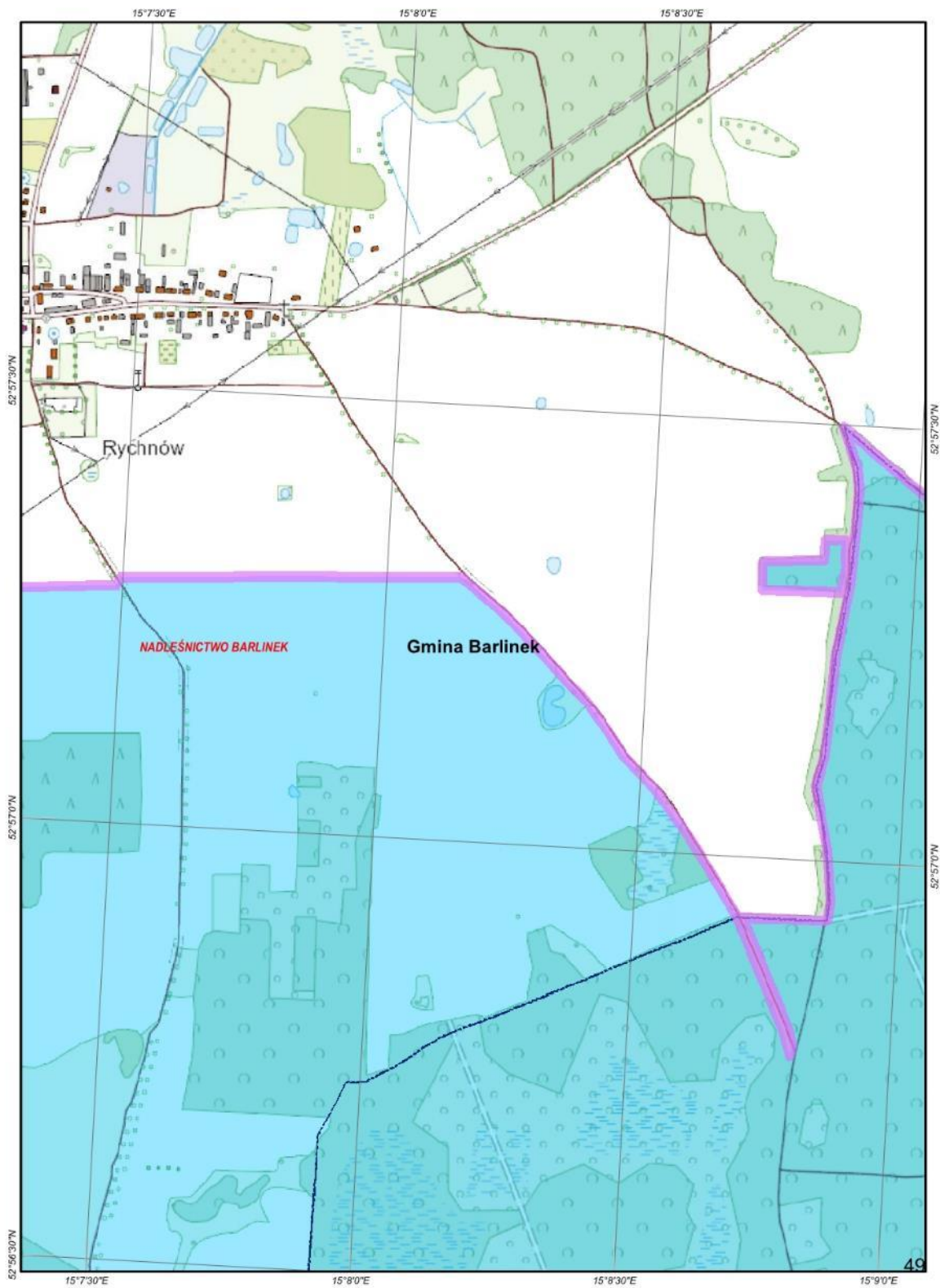


ARKUSZ 47

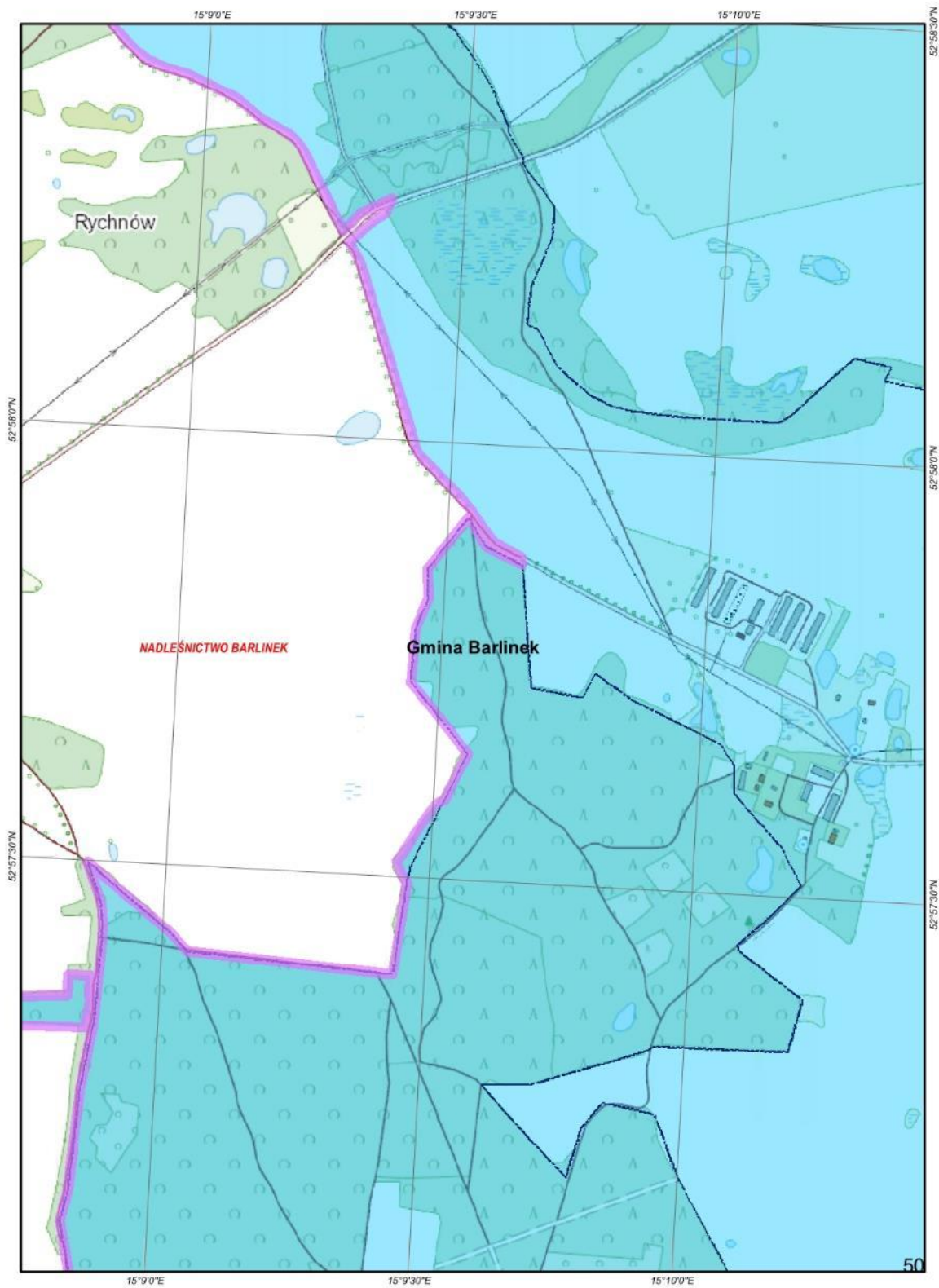


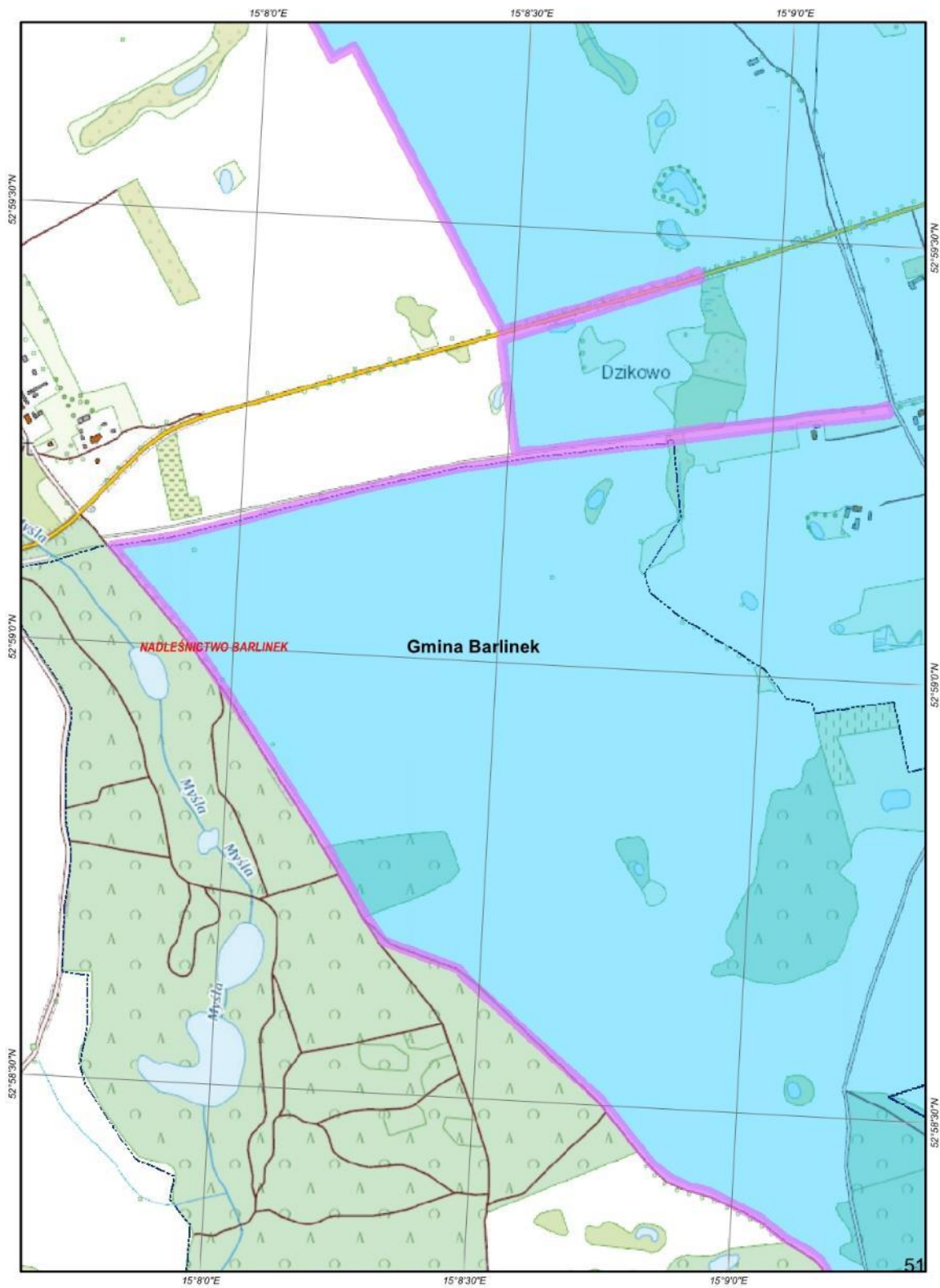


ARKUSZ 49

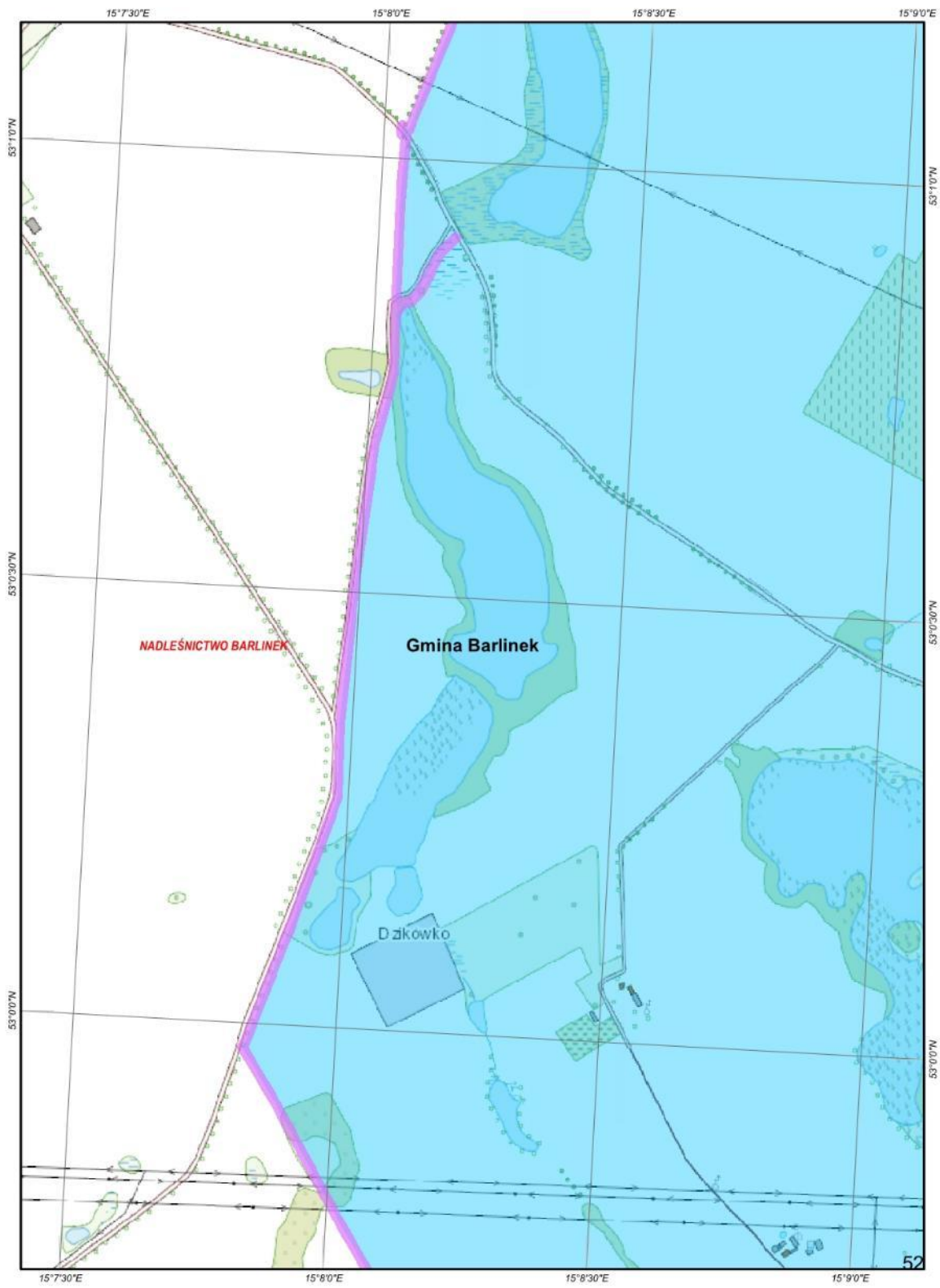


ARKUSZ 50

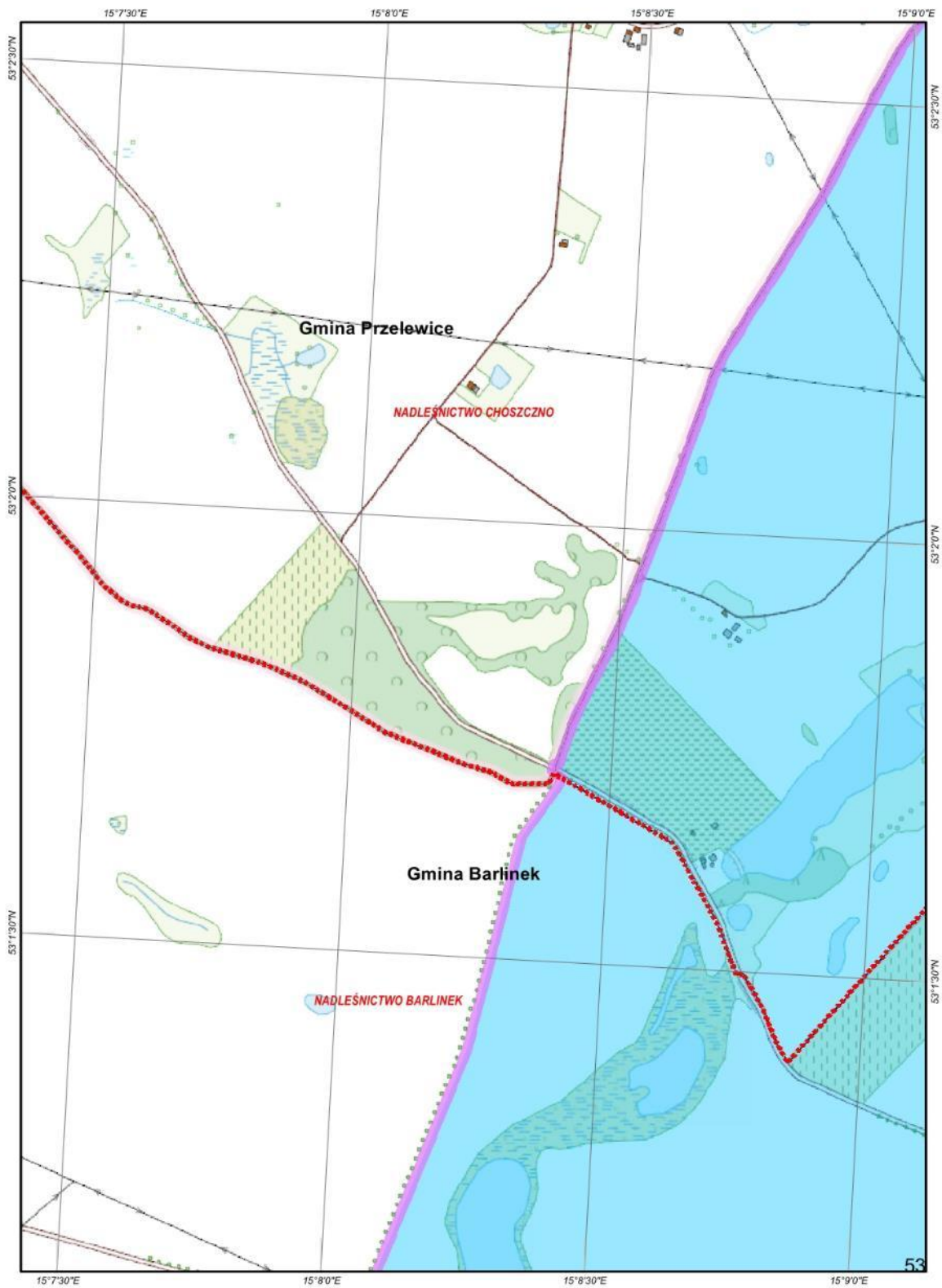




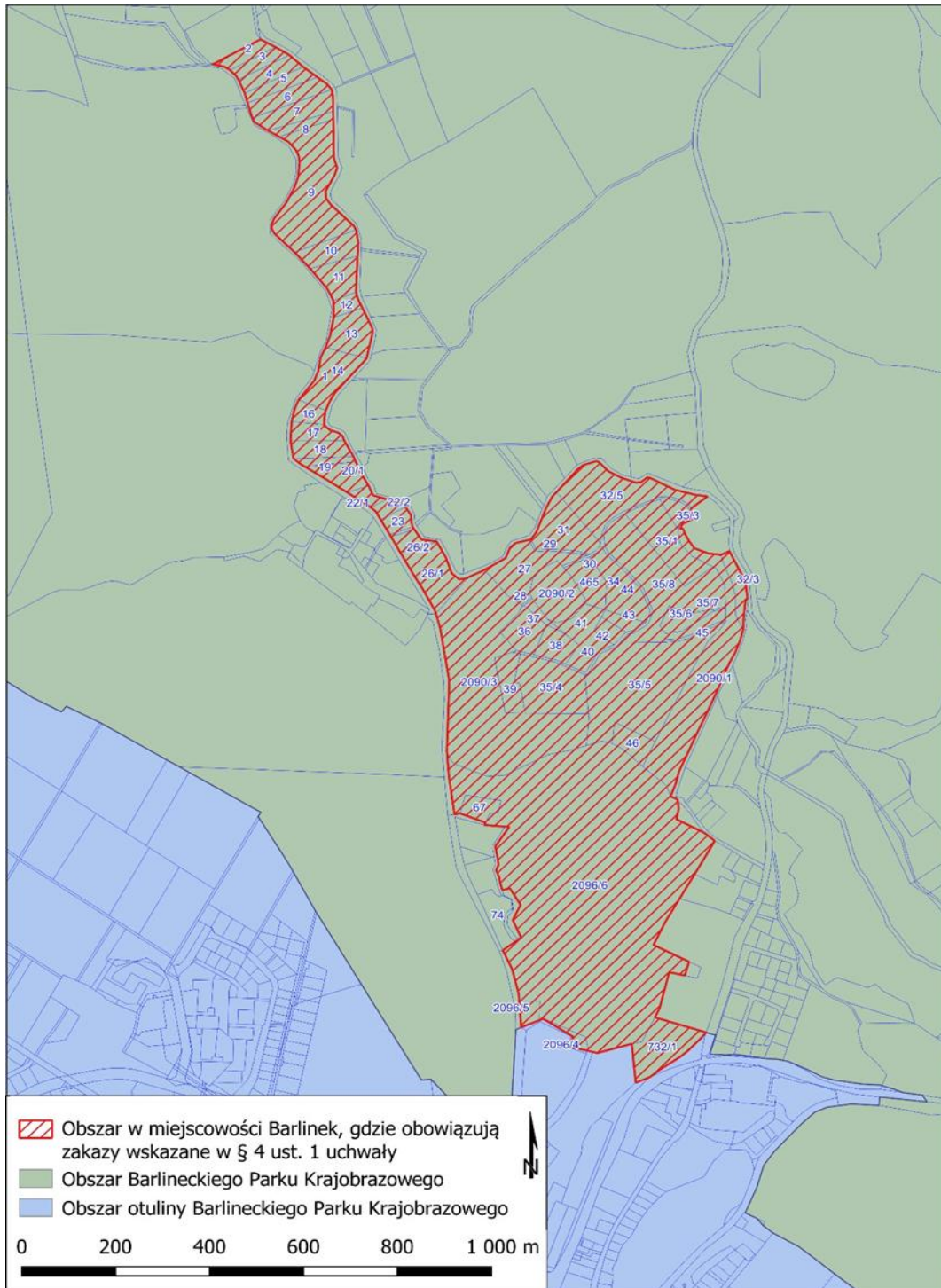
ARKUSZ 52



ARKUSZ 53



**Określenie granicy obszaru doliny Płoni w mieście Barlinek, gdzie obowiązują zakazy
wskazane w § 4 ust. 1 uchwały**



¹ W brzmieniu ustalonym przez § 1 pkt. 5 uchwały nr IV/57/24 Sejmiku Województwa Zachodniopomorskiego z dnia 30 października 2024 r. zmieniającej uchwałę w sprawie Barlineckiego Parku Krajobrazowego (Dz. Urz. Woj. Zachodniopomorskiego z 2024 r., poz. 5114), która weszła w życie z dniem 21 listopada 2024 r.

**Wykaz współrzędnych punktów załamania granicy obszaru doliny Płoni w mieście
Barlinek, gdzie obowiązują zakazy wskazane w § 4 ust. 1 uchwały
(układ współrzędnych PL – 1992)**

Nr	X	Y
1	245736,89	579888,82
2	245768,68	579871,59
3	245784,97	579862,07
4	245798,45	579853,68
5	245827,91	579827,34
6	245858,07	579804,19
7	245877,79	579789,59
8	245888,63	579776,56
9	245891,67	579755,08
10	245891,64	579727,82
11	245891,94	579710,00
12	245893,37	579622,43
13	245900,33	579601,60
14	245894,47	579584,50
15	245875,50	579548,94
16	245876,83	579533,01
17	245886,14	579519,76
18	245925,60	579481,26
19	245935,18	579472,23
20	245940,51	579462,71
21	245941,49	579456,75
22	245945,46	579434,39
23	245943,97	579404,39
24	245940,99	579350,06
25	245940,41	579322,98
26	245943,62	579310,61
27	245947,56	579300,97
28	245954,11	579287,71
29	245974,23	579244,53
30	245975,87	579238,31
31	245975,10	579229,74
32	245965,73	579187,29
33	245962,96	579175,29
34	245954,97	579165,52
35	245941,12	579150,26
36	245894,92	579097,60
37	245884,39	579079,11
38	245875,79	579058,68
39	245872,57	579038,42
40	245872,41	579026,97
41	245875,99	579022,14
42	245885,12	579014,86

Nr	X	Y
43	245902,65	579008,93
44	245911,24	579001,96
45	245915,67	578990,59
46	245935,19	578955,35
47	245939,76	578943,55
48	245951,96	578916,17
49	245967,38	578889,97
50	245976,37	578869,02
51	246005,64	578860,17
52	246033,99	578851,60
53	246045,45	578842,89
54	246057,28	578825,00
55	246058,38	578808,56
56	246061,04	578797,58
57	246064,56	578792,66
58	246079,61	578769,97
59	246112,08	578765,68
60	246112,66	578764,62
61	246132,10	578729,15
62	246144,16	578694,53
63	246160,28	578680,65
64	246173,93	578682,74
65	246182,39	578686,69
66	246212,32	578700,78
67	246259,17	578728,69
68	246268,19	578751,46
69	246279,92	578761,92
70	246307,85	578768,86
71	246312,71	578770,07
72	246324,41	578786,01
73	246344,43	578838,38
74	246358,58	578866,26
75	246367,47	578875,85
76	246412,30	578926,64
77	246424,27	578936,44
78	246452,39	578945,06
79	246458,40	578942,52
80	246478,49	578922,20
81	246505,63	578908,18
82	246536,86	578897,09
83	246548,04	578898,43
84	246560,04	578908,47

Nr	X	Y
85	246567,01	578907,61
86	246619,71	578881,20
87	246663,14	578869,93
88	246689,11	578866,44
89	246653,46	578838,99
90	246659,25	578820,53
91	246655,76	578814,95
92	246641,94	578807,64
93	246636,66	578805,49
94	246630,63	578794,47
95	246636,92	578793,97
96	246642,27	578780,31
97	246650,34	578765,51
98	246661,39	578750,27
99	246690,62	578739,04
100	246717,34	578735,61
101	246735,75	578743,91
102	246767,92	578680,35
103	246769,86	578673,88
104	246774,47	578637,69
105	246770,13	578634,91
106	246765,79	578589,90
107	246765,86	578574,55
108	246764,96	578567,76
109	246758,45	578543,48
110	246747,83	578516,26
111	246735,78	578493,94
112	246706,92	578425,21
113	246689,93	578386,73
114	246667,50	578338,30
115	246645,99	578289,74
116	246628,59	578251,75
117	246621,46	578223,29
118	246610,40	578195,32
119	246621,34	578190,21
120	246625,48	578188,26
121	246625,76	578185,25
122	246627,83	578167,78
123	246622,69	578144,52
124	246683,53	578113,02
125	246704,67	578095,68
126	246661,80	578021,38

Nr	X	Y
127	246629,59	577966,47
128	246599,24	577914,74
129	246573,97	577862,91
130	246649,81	577825,42
131	246640,81	577794,55
132	246607,65	577802,08
133	246586,83	577720,67
134	246576,95	577701,01
135	246686,29	577667,29
136	246676,29	577655,77
137	246648,09	577626,73
138	246629,77	577611,60
139	246610,51	577598,97
140	246589,26	577585,14
141	246567,26	577567,86
142	246536,31	577554,61
143	246527,87	577641,75
144	246454,61	577621,21
145	246444,46	577623,61
146	246433,69	577626,15
147	246432,77	577626,36
148	246396,02	577635,04
149	246402,73	577657,66
150	246339,28	577697,74
151	246330,95	577694,36
152	246292,22	577678,65
153	246288,12	577736,47
154	246286,88	577754,17
155	246272,64	577809,68
156	246252,90	577850,99
157	246280,83	577870,93
158	246292,30	577879,21
159	246274,22	577918,86
160	246290,99	577952,42
161	246268,34	577989,42
162	246251,96	577985,84
163	246247,07	578003,36

Nr	X	Y
164	246245,32	578014,75
165	246238,90	578029,87
166	246244,01	578042,93
167	246241,67	578058,93
168	246237,14	578083,07
169	246238,09	578085,09
170	246266,84	578126,95
171	246257,97	578127,69
172	246213,78	578131,37
173	246216,28	578136,82
174	246162,07	578157,23
175	246150,28	578155,00
176	246138,22	578239,95
177	246133,99	578297,31
178	246135,62	578345,81
179	246138,93	578454,81
180	246119,65	578571,72
181	246110,73	578604,08
182	246108,49	578611,16
183	246081,92	578660,07
184	246062,15	578692,44
185	246035,04	578740,51
186	246015,03	578776,08
187	246012,05	578781,27
188	245993,17	578814,11
189	245982,25	578832,97
190	245971,87	578841,59
191	245966,77	578845,83
192	245921,59	578875,29
193	245877,86	578903,84
194	245830,59	578933,35
195	245820,92	578939,64
196	245807,30	578950,95
197	245800,88	578990,47
198	245803,15	579033,56
199	245809,86	579062,70
200	245818,03	579082,00

Nr	X	Y
201	245851,27	579125,29
202	245860,16	579147,24
203	245864,90	579176,89
204	245875,45	579199,27
205	245885,12	579225,84
206	245892,84	579266,81
207	245892,73	579286,57
208	245892,05	579304,53
209	245884,40	579320,94
210	245878,25	579332,37
211	245842,49	579376,16
212	245809,45	579412,66
213	245766,33	579454,49
214	245761,03	579465,38
215	245761,00	579475,63
216	245765,59	579487,42
217	245791,36	579522,50
218	245808,52	579555,82
219	245817,32	579581,67
220	245820,09	579614,81
221	245818,14	579628,48
222	245812,22	579641,46
223	245796,69	579659,44
224	245776,48	579671,08
225	245753,42	579684,35
226	245723,88	579704,01
227	245719,21	579713,07
228	245709,25	579746,64
229	245703,33	579768,32
230	245689,88	579798,76
231	245684,87	579807,30
232	245672,06	579819,93
233	245659,62	579827,89
234	245632,99	579833,34
235	245639,49	579835,09
236	245672,50	579853,66
237	245736,89	579888,82

UZASADNIENIE

do projektu uchwały Sejmiku Województwa Zachodniopomorskiego

Sejmik Województwa Zachodniopomorskiego w dniu 21 września 2020r. podjął uchwałę nr XIX/232/20 w sprawie Barlineckiego Parku Krajobrazowego (Dz. Urz. Woj. Zachodniopomorskiego z 2020 r. poz. 4695) będącą aktem prawa miejscowego.

W związku z doprecyzowaniem przebiegu granic Drawskiego Parku Krajobrazowego i jego otuliny po granicach działek ewidencyjnych w trakcie prac nad planem ochrony dla przedmiotowego parku oraz zmianą ich powierzchni, a także koniecznością wskazania obszaru doliny Płoni (w granicach terenów zielonych wyznaczonych w aktualnym studium uwarunkowań i kierunków zagospodarowania gminy Barlinek) jako obszaru, gdzie nie obowiązują odstępstwa od zakazów Sejmik Województwa Zachodniopomorskiego wprowadził uchwałą nr IV/57/24 z 30 października 2024 r. (Dz. Urz. Woj. Zachodniopomorskiego z 2024 r. poz. 5114) zmiany w treści przedmiotowej uchwały.

Z uwagi na powyższe, zgodnie z przepisami art. 16 ust. 3 ustawy z dnia 20 lipca 2000 r. o ogłaszaniu aktów normatywnych i niektórych innych aktów prawnych (Dz. U. z 2019 r. poz. 1461), który stanowi iż „Tekst jednolity aktu normatywnego innego niż ustawa ogłasza się nie rzadziej niż raz na 12 miesięcy, jeżeli był on nowelizowany”, zasadnym jest przyjęcie niniejszej uchwały, a następnie ogłoszenie tekstu jednolitego uchwały nr XIX/232/20 w sprawie Barlineckiego Parku Krajobrazowego w Dzienniku Urzędowym Województwa Zachodniopomorskiego.

WICEMARSZAŁEK

Jakub Kowalik


P.S. DZIAŁALNOŚĆ
Wydziału Ochrony Środowiska

Karolina Białków-Skódańek