

Projekt uchwały Nr 494/1/14  
Data rej. 25.04.14  
Data skier. do Komisji 25.04.14  
Spodziewany termin sesji 27.05.14

UCHWAŁA Nr .....

SEJMIKU WOJEWÓDZTWA ZACHODNIOPOMORSKIEGO

z dnia .....2014 r.

**w sprawie wyznaczenia aglomeracji Stare Czarnowo Stare Czarnowo oraz likwidacji aglomeracji Stare Czarnowo wyznaczonej rozporządzeniem Nr 35/2005 Wojewody Zachodniopomorskiego z dnia 8 listopada 2005 r.**

Na podstawie art. 43 ust. 2a ustawy z dnia 18 lipca 2001 r. Prawo wodne (Dz. U. z 2012 r. poz. 145, Dz. U. z 2013 r., poz. 165), art. 22 ust. 2 ustawy z dnia 5 stycznia 2011r. o zmianie ustawy - Prawo wodne oraz niektórych innych ustaw (Dz. U. Nr 32, poz. 159) i § 3 i 4 rozporządzenia Ministra Środowiska z dnia 1 lipca 2010 r. w sprawie sposobu wyznaczania obszaru i granic aglomeracji (Dz. U. Nr 137, poz. 922)

Sejmik Województwa Zachodniopomorskiego uchwala, co następuje:

**§ 1**

Wyznacza się aglomerację Stare Czarnowo o równoważnej liczbie mieszkańców (RLM) 2261, położoną w powiecie pyrzyckim, w województwie zachodniopomorskim, z oczyszczalniami ścieków w: Starym Czarnowie, Kolbaczu, Dębiniu, oraz na terenie ZWP Miedwie, których obszar obejmuje miejscowości: Stare Czarnowo, Kolbacz, Dębina, Kolonia Nieznań (okolice ZWP Miedwie).

**§ 2**

Obszar i granice aglomeracji, o której mowa w § 1, są oznaczone na mapie w skali 1 : 25 000, stanowiącej załącznik do uchwały.

**§ 3**

Likwiduje się aglomerację Stare Czarnowo wyznaczoną rozporządzeniem Nr 35/2005 Wojewody Zachodniopomorskiego z dnia 8 listopada 2005 r. w sprawie wyznaczenia aglomeracji Stare Czarnowo. (Dz. Urz. Województwa Zachodniopomorskiego nr 113, poz. 2445)

**§ 4**

Traci moc rozporządzenie Wojewody Zachodniopomorskiego wskazane w § 3.

**§ 5**

Wykonanie uchwały powierza się Zarządowi Województwa Zachodniopomorskiego.

**§ 6**




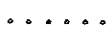


Uchwała wchodzi w życie po upływie 14 dni od dnia ogłoszenia w Dzienniku Urzędowym Województwa Zachodniopomorskiego.

*Uzgodniono  
pod względem formalno-prawnym*

BIURO RADCÓW PRAWNYCH

*Magdalena Englewicz*  
radca prawny

LEGENDA

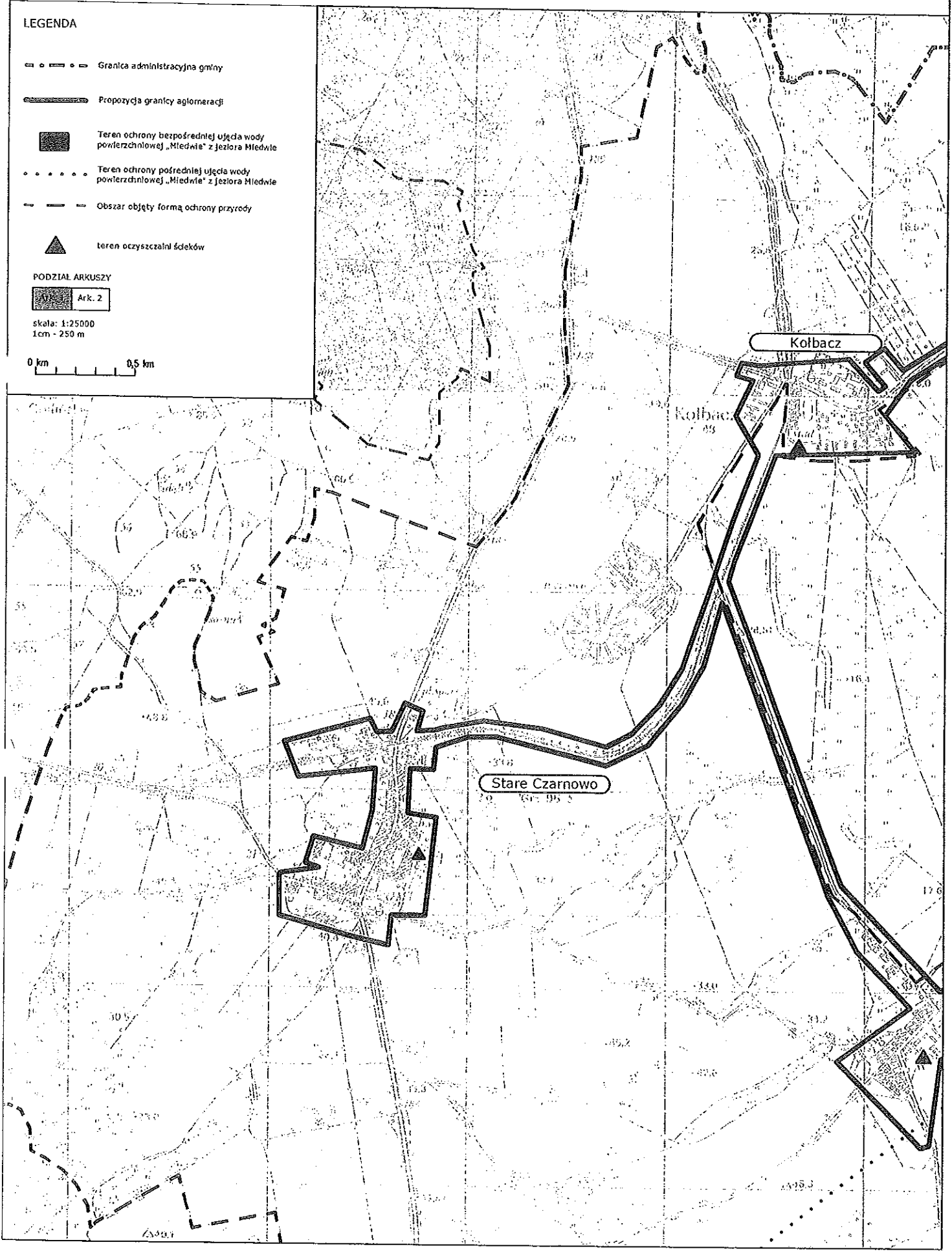
-  Granica administracyjna gminy
-  Propozycja granicy aglomeracji
-  Teren ochrony bezpośredniej ujęcia wody powierzchniowej „Miedwie” z Jeziora Miedwie
-  Teren ochrony pośredniej ujęcia wody powierzchniowej „Miedwie” z Jeziora Miedwie
-  Obszar objęty formą ochrony przyrody
-  teren oczyszczalni ścieków

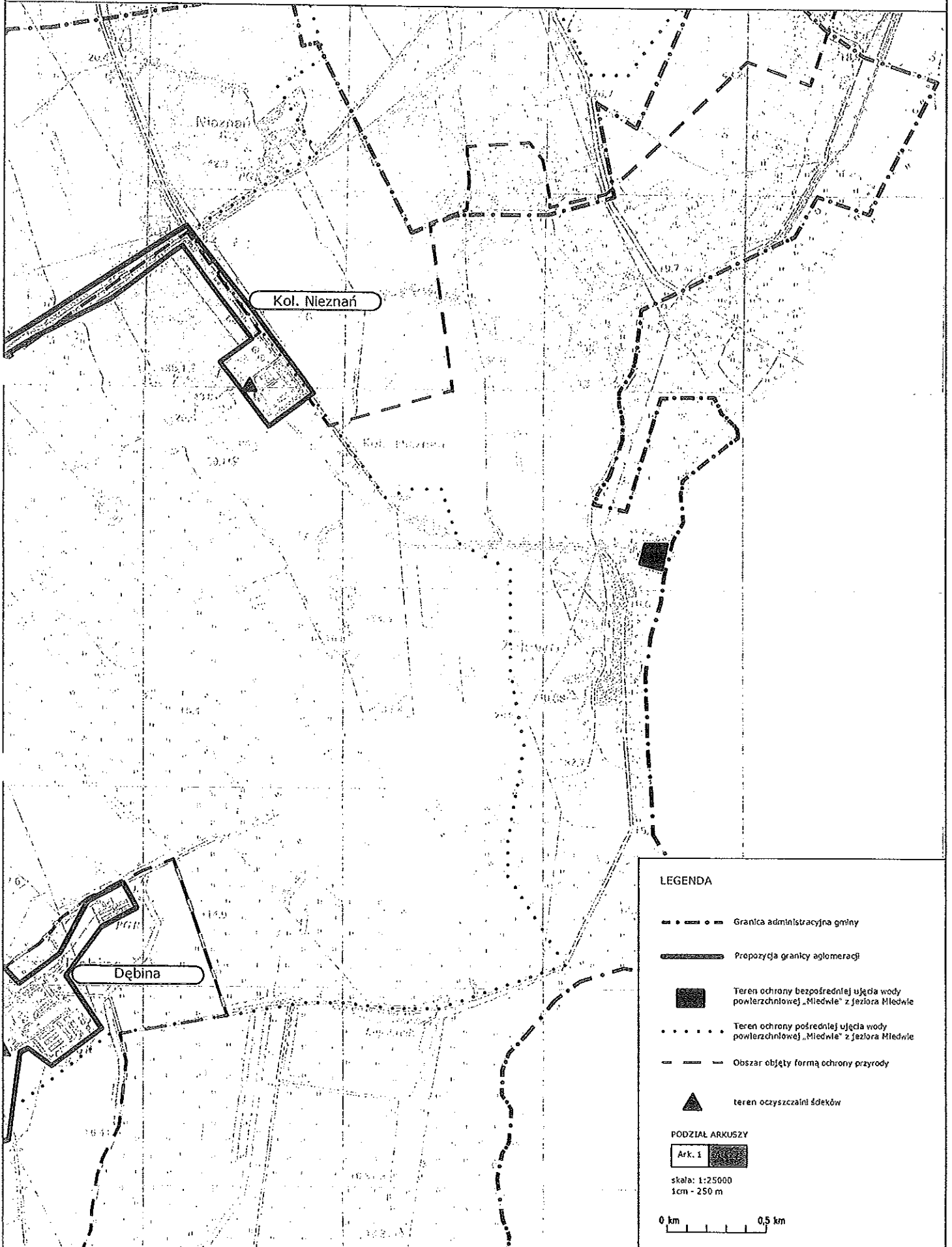
PODZIAŁ ARKUSZY



skala: 1:25000  
1cm - 250 m

0 km 0,5 km





## Uzasadnienie

Z dniem 15 listopada 2008 r. sejmik województwa przejął od wojewody kompetencję wyznaczania aglomeracji o równoważnej liczby mieszkańców (RLM) powyżej 2000. Zgodnie z art. 43 ust. 2a ustawy Prawo wodne wyznaczenie aglomeracji przez sejmik województwa następuje w drodze uchwały po uzgodnieniu z właściwym dyrektorem regionalnego zarządu gospodarki wodnej i właściwym regionalnym dyrektorem ochrony środowiska oraz po zasięgnięciu opinii zainteresowanych gmin. Podstawą wyznaczenia obszaru i granic aglomeracji jest spełnienie wszystkich wymogów zapisanych rozporządzeniem Ministra Środowiska z dnia 1 lipca 2010 r. w sprawie sposobu wyznaczania obszaru i granic aglomeracji.

W myśl art. 22 ust. 2 ustawy z dnia 5 stycznia 2011r. o zmianie ustawy - Prawo wodne oraz niektórych innych ustaw aglomeracje wyznaczone przed dniem 15 listopada 2008 r. Sejmik województwa może zlikwidować w drodze uchwały.

Aglomerację Stare Czarnowo, zgodnie z art. 43 ust. 2a ustawy Prawo wodne wyznacza Sejmik Województwa Zachodniopomorskiego po uzgodnieniu z Dyrektorem Regionalnego Zarządu Gospodarki Wodnej w Szczecinie i Regionalnym Dyrektorem Ochrony Środowiska w Szczecinie oraz po zasięgnięciu opinii zainteresowanej gminy, tj. Rady Gminy Stare Czarnowo.

Procedura wyznaczenia aglomeracji Stare Czarnowo w związku ze zmniejszeniem granic i obszaru aglomeracji i zmniejszeniem równoważnej liczby mieszkańców została wszczęta na wniosek Wójta Gminy Stare Czarnowo z dnia 13 marca 2014 r. Przewodniczący Sejmiku Województwa Zachodniopomorskiego przekazał Marszałkowi Województwa wniosek Gminy Stare Czarnowo do rozpatrzenia. Gmina Stare Czarnowo wystąpiła z wnioskiem o likwidację aglomeracji Stare Czarnowo wyznaczoną rozporządzeniem Nr 35/2005 Wojewody Zachodniopomorskiego z dnia 8 listopada 2005r. oraz propozycją planu wyznaczenie aglomeracji Stare Czarnowo przygotowaną w oparciu o: studium uwarunkowań i kierunków zagospodarowania przestrzennego gminy Stare Czarnowo stanowiące załącznik Nr 1 do Uchwały Nr XI/73/11 rady Gminy Stare Czarnowo z dnia 28.10.2011r.; miejscowe plany zagospodarowania przestrzennego Gminy Stare Czarnowo; Plan Inwestycji na rok 2014 ZWiK Sp. z o.o. w Szczecinie przyjęty uchwałą Nr 7/2014 ZWiK Sp. z o.o. w Szczecinie z dnia 27.01.2014 r. (ujęto w nim projekt i budowę przebudowy instalacji do oczyszczania ścieków ZPW Miedwie wraz z kanalizacją sanitarną); umowę z dnia 20.11.2012 r. zawartą między Gminą Stare Czarnowo a ZWiK Sp. z o.o. w Szczecinie (dot. zrealizowania inwestycji na budowę wodociągu z hydroforni w Kolbaczu do m. Stare Czarnowo);

Przedłożone przez Wójta Gminy Stare Czarnowo materiały zweryfikowano stwierdzając, że spełniają one wymogi określone w/w rozporządzeniem i mogą stanowić podstawę do wyznaczenia niniejszej aglomeracji.

Projekt aglomeracji Stare Czarnowo został przedłożony Radzie Gminy w Starym Czarnowie do zaopiniowania. Rada Gminy w Starym Czarnowie wyraziła pozytywną opinię w formie uchwały Nr XXXII/234/2014 z dnia 28 marca 2014 r. w sprawie zaopiniowania projektu planu aglomeracji Stare Czarnowo.

Jednocześnie zweryfikowany projekt aglomeracji Stare Czarnowo został przesłany Regionalnemu Dyrektorowi Ochrony Środowiska w Szczecinie oraz Dyrektorowi Regionalnego Zarządu Gospodarki Wodnej w Szczecinie celem uzgodnienia.

Regionalny Dyrektor Ochrony Środowiska w Szczecinie uzgodnił zweryfikowany projekt aglomeracji Stare Czarnowo w postanowieniu z dnia 1 kwietnia 2014 r., znak WONS-NS.070.5.2014.MMz.

Dyrektor Regionalnego Zarządu Gospodarki Wodnej w Szczecinie uzgodnił projekt dotyczący likwidacji aglomeracji Stare Czarnowo wyznaczonej rozporządzeniem Nr 35/2005 Wojewody Zachodniopomorskiego z dnia 8 listopada 2005 r. oraz wyznaczenia aglomeracji Stare Czarnowo w postanowieniu z dnia 8 kwietnia 2014 r., znak: ZO-5041-4-2/14/jm.

Z obszaru aglomeracji Stare Czarnowo o równoważnej liczbie mieszkańców 3750, przyjętej rozporządzeniem Nr 35/2005 Wojewody Zachodniopomorskiego z dnia 8 listopada 2005 r. w sprawie wyznaczenia aglomeracji Stare Czarnowo. (Dz. Urz. Województwa Zachodniopomorskiego nr 113, poz. 2445) wyłączone zostały miejscowości Nieznań, Dobropole Gryfińskie, Glinna, Żeliszewiec, Kartno. Wyłączenie w/w miejscowości podyktowane jest zmianą koncepcji odprowadzania i oczyszczania ścieków na terenie Gminy Stare Czarnowo, która jest spowodowana względami techniczno-ekonomicznymi oraz wejściem w życie rozporządzenia Ministra Środowiska z dnia 1 lipca 2010 r. w sprawie sposobu wyznaczania obszaru i granic aglomeracji. Na obszarze miejscowości wyłączonych z aglomeracji nie uzyskano wymaganej liczby osób planowanych do podłączenia na 1 km budowanej sieci kanalizacyjnej. Wskaźnik długości sieci, będący wyznacznikiem opłacalności budowy sieci kanalizacyjnej dla obszaru objętego formami ochrony przyrody jest mniejszy od 90 mieszkańców na km sieci a dla pozostałego obszaru jest mniejszy od 120 mieszkańców na km sieci i nie spełnia wymogu § 3 ust. 4 i 5 w/w rozporządzenia.

Wytworzone ścieki w miejscowościach wyłączonych z aglomeracji odprowadzane będą do funkcjonujących lokalnie oczyszczalni ścieków a pozostała ludność nieobsługiwana przez zbiorcze systemy kanalizacyjne korzystać będzie z indywidualnych systemów oczyszczania ścieków (tj. zbiorniki bezodpływowe oraz przydomowe oczyszczalnie ścieków).

Równoważna liczba mieszkańców aglomeracji Stare Czarnowo wynosząca 2261 RLM ustalona została w oparciu o liczbę rzeczywistych mieszkańców w aglomeracji i liczbę turystów korzystających z systemu kanalizacyjnego.

Aktualnie w granicach aglomeracji z sieci kanalizacyjnej o długości 6,6 km korzysta 2054 mieszkańców. Odprowadzane ścieki oczyszczane są w oczyszczalniach znajdujących się w miejscowościach: Stare Czarnowo, Kolbacz, Dębina. Mieszkańcy Kolonii Nieznań planowani do podłączenia są do projektowanej oczyszczalni na stacji uzdatniania wody Miedwie (wymiany osadnika Imhoffa na prefabrykowaną biologiczną oczyszczalnię ścieków planowana jest do wykonania w latach 2014-2015). Zasady odbioru ścieków socjalnych z posesji zlokalizowanych w kol. Nieznań (okolice ZWP Miedwie) do planowanej do realizacji prefabrykowanej biologicznej oczyszczalni ścieków znajdującej się na terenie ZWP Miedwie będą odbywały się na podstawie porozumienia dotyczącego powierzenia przez Gminę Stare Czarnowo kompetencji w zakresie kanalizacji i oczyszczania ścieków komunalnych Zakładowi Wodociągów i Kanalizacji Spółka z o.o. w Szczecinie.

Na terenie aglomeracji planowane jest wykonanie 0,7 km kanalizacji sanitarnej grawitacyjnej, a liczba mieszkańców objętych planowaną do budowy siecią kanalizacyjną wyniesie 63 osoby. Dla obszaru na którym planowana jest budowa sieci kanalizacyjnej wskaźnik koncentracji długości projektowanej sieci kanalizacyjnej wynosi 90 mieszkańców na km sieci, spełniony więc jest wymóg § 3 ust. 6 rozporządzenia Ministra Środowiska z dnia 1 lipca 2010 r. *w sprawie sposobu wyznaczania obszaru i granic aglomeracji.*

Obszar aglomeracji Stare Czarnowo, wyznaczony na mapie w skali 1:25000, obejmuje swym zasięgiem system istniejącej i projektowanej kanalizacji.

Wejście w życie uchwały nie obciąży budżetu Województwa Zachodniopomorskiego. Wyznaczenie przedmiotowej aglomeracji umożliwi uzyskanie dofinansowania z funduszy ekologicznych na budowę sieci kanalizacyjnej.

MARSZAŁEK WOJEWÓDZTWA

*Olgierd Geblewicz*