

Projekt uchwały Nr 541/1/23
Data rej. 02.08.23
Data skier. do Komisji 02.08.23
Spodziewany termin sesji 14.09.23

**UCHWAŁA NR
SEJMIKU WOJEWÓDZTWA ZACHODNIOPOMORSKIEGO**

z dnia 2023 r.

w sprawie ustanowienia planu ochrony dla Barlineckiego Parku Krajobrazowego

Na podstawie art. 18 pkt 20 ustawy z dnia 5 czerwca 1998 r. o samorządzie województwa (Dz. U. z 2022 r. poz. 2094 oraz z 2023 r. poz. 572), art. 19 ust. 6a ustawy z dnia 16 kwietnia 2004 r. o ochronie przyrody (Dz. U. z 2023 r. poz. 1336) uchwała się, co następuje:

§ 1. Ustanawia się na okres 20 lat plan ochrony dla Barlineckiego Parku Krajobrazowego obejmujący:

- 1) część tekstową planu ochrony dla Barlineckiego Parku Krajobrazowego, w brzmieniu stanowiącym załącznik nr 1 do uchwały;
- 2) szczegółowe zestawienie jednostek krajobrazowych Barlineckiego Parku Krajobrazowego, stanowiące załącznik nr 1A do uchwały;
- 3) mapę przeglądową jednostek krajobrazowych, stanowiącą załącznik nr 1B do uchwały;
- 4) mapę przeglądową proponowanych form ochrony przyrody, stanowiącą załącznik nr 1C do uchwały;
- 5) mapę przeglądową projektowanych działań ochronnych, stanowiącą załącznik nr 1D do uchwały;
- 6) mapę przeglądową przestrzennych stref ochrony, stanowiącą załącznik nr 1E do uchwały.

§ 2. W odniesieniu do przedmiotów ochrony obszarów Natura 2000 Dolina Płoni i Jezioro Miedwie PLH320006, Puszcza Barlinecka PLB080001 oraz Ostoja Barlinecka PLH080071 obowiązują ustalenia następujących planów zadań ochronnych oraz planu ochrony zawierającego zakres planu zadań ochronnych:

- 1) Zarządzenie Regionalnego Dyrektora Ochrony Środowiska w Szczecinie z dnia 4 kwietnia 2014 r. w sprawie ustanowienia planu zadań ochronnych dla obszaru Natura 2000 Dolina Płoni i Jezioro Miedwie PLH320006 (Dz. Urz. Woj. Zachodniopomorskiego z 2014 r. poz. 1660, zmienione przez Dz. Urz. Woj. Zachodniopomorskiego z 2017 r. poz. 3458);
- 2) Zarządzenie Regionalnego Dyrektora Ochrony Środowiska w Gorzowie Wielkopolskim oraz Regionalnego Dyrektora Ochrony Środowiska w Szczecinie z dnia 21 sierpnia 2013 r. w sprawie ustanowienia planu zadań ochronnych dla obszaru Natura 2000 Puszcza Barlinecka PLB080001 (Dz. Urz. Woj. Lubuskiego z 2013 r. poz. 2063 oraz Dz. Urz. Woj. Zachodniopomorskiego z 2013 r. poz. 3161 z późn. zm.¹⁾);
- 3) Zarządzenie Regionalnego Dyrektora Ochrony Środowiska w Gorzowie Wielkopolskim oraz Regionalnego Dyrektora Ochrony Środowiska w Szczecinie z dnia 27 kwietnia 2023 r. w sprawie ustanowienia planu zadań ochronnych dla obszaru Natura 2000 Ostoja Barlinecka PLB080071 (Dz. Urz. Woj. Lubuskiego z 2023 r. poz. 1168 oraz Dz. Urz. Woj. Zachodniopomorskiego z 2023 r. poz. 2675);
- 4) Zarządzenie Regionalnego Dyrektora Ochrony Środowiska w Szczecinie z dnia 5 września 2017 r. w sprawie planu ochrony dla rezerwatu przyrody "Markowe Błota" (Dz. Urz. Woj. Zachodniopomorskiego z 2017 r. poz. 3687).


§ 3. Uchwała wchodzi w życie po upływie 14 dni od dnia ogłoszenia w Dzienniku Urzędowym Województwa Zachodniopomorskiego.

¹⁾ Akty zmieniające: Dz. Urz. Woj. Lubuskiego z 2016 r. poz. 865 oraz Dz. Urz. Woj. Zachodniopomorskiego z 2016 r. poz. 1660, Dz. Urz. Woj. Lubuskiego z 2016 r. poz. 1731 oraz Dz. Urz. Woj. Zachodniopomorskiego z 2016 r. poz. 3336

Podpis.....

radca prawny Mariusz Cias
Nr-Sz-1113

PODINSPEKTOR
do spraw legislacji
Agnieszka Dudar



PLAN OCHRONY
DLA BARLINECKIEGO PARKU KRAJOBRAZOWEGO

Rozdział 1

Strategiczne cele ochrony

§ 1. 1. Określa się następujące szczególne cele ochrony Barlineckiego Parku Krajobrazowego zwanego dalej BPK:

- 1) ochrona wartości przyrodniczych, w tym ekosystemów:
 - a) Puszczy Barlineckiej, w szczególności: drzewostanów żyznej buczyny pomorskiej i kwaśnej buczyny, łągów olszowych i jesionowych i olsów źródliskowych, muraw kserotermicznych, mezotroficznych zbiorników z podwodnymi łąkami ramienic, torfowisk wysokich z roślinnością torfotwórczą oraz naturalnych dystroficznych zbiorników wodnych,
 - b) doliny rzeki Płoni, w szczególności: zasilanej źródłiskami wraz z kompleksami wilgociolubnej roślinności; pozostałości dużych kompleksów leśnych, bogactwa fauny i szaty roślinnej obejmującej liczną grupę chronionych i rzadkich gatunków zwierząt i roślin oraz zbiorowisk roślinnych,
 - c) jarów i wąwozów ze skałami osadowymi, w szczególności: skałami wapiennymi, zlepieńcami, piaskowcami, i głazami narzutowymi;
- 2) ochrona wartości historycznych i kulturowych, w tym:
 - a) obiektów i form tradycyjnego budownictwa szkieletowego,
 - b) swoistego charakteru zabudowy wiejskiej, obiektów związanych z dawnym młynarstwem,
 - c) obiektów kultury materialnej, w szczególności kamieni pamiątkowych, nagrobków;
- 3) ochrona walorów krajobrazowych, w szczególności:
 - a) układów zieleni komponowanej - parków: podworskich, popałacowych i pocmentarnych, cmentarzy i alei,
 - b) malowniczego polodowcowego krajobrazu moreny czołowej z erozjami wąwozowymi i unikalnymi skałkami zlepieńca wapienno - żwirowego,
 - c) w niewielkim stopniu przekształconego krajobrazu rolniczego,
 - d) starych drzewostanów dębowych i bukowych.

2. Określa się następujące strategiczne cele ochrony walorów przyrodniczych, kulturowych i krajobrazowych BPK:

- 1) zachowanie walorów przyrodniczych, krajobrazowych i kulturowych:
 - a) utrzymanie zróżnicowanego krajobrazu rolniczego w mozaice ekosystemów półnaturalnych, w szczególności z zachowanymi enklawami leśnymi i torfowiskowymi oraz bogatymi florystycznie półnaturalnymi łąkami i murawami,
 - b) utrzymanie zróżnicowanego krajobrazu leśnego w kompleksie Puszczy Barlineckiej wraz z urozmaicającymi go i odgrywającymi istotną rolę biocenotyczną i mikroklimatyczną enklawami nieleśnymi – kompleksami muraw, łąk, mokradeł i jezior,
 - c) zachowanie ciągłości ekosystemów leśnych, głównie grądów, buczyn, dąbrów i łęgów, zachowanie dużych kompleksów leśnych z możliwie dużymi płatami starych drzewostanów wraz z całym bogactwem występujących w nich gatunków grzybów, roślin i zwierząt, w tym zwłaszcza chronionych, rzadkich, ginących i zagrożonych,
 - d) utrzymanie stabilnej powierzchni siedlisk przyrodniczych na dotychczasowym poziomie w niepogorszonym stanie,
 - e) utrzymanie zasobów rodzimej flory, ze szczególnym uwzględnieniem gatunków zagrożonych w skali ponadlokalnej,
 - f) ochrona swoistości miejscowego środowiska naturalnego, wolnego od inwazyjnych gatunków obcych,
 - g) zachowanie ekosystemów mokradłowych wraz z ich niepogorszonymi funkcjami retencyjnymi i biocenotycznymi,
 - h) zachowanie w stanie niepogorszonym nizinnej rzeki Płoni oraz Santocznej wraz z ich dolinami oraz z powiązanymi z nimi jeziorami,
 - i) zachowanie różnorodności gatunkowej zwierząt, szczególnie chronionych, rzadkich, ginących, zagrożonych i innych cennych gatunków zidentyfikowanych na terenie Parku oraz naturalnych siedlisk ich występowania,
 - j) przywracanie lub zwiększenie dostępności siedlisk dla rzadkich, ginących, zagrożonych i innych cennych gatunków zwierząt,
 - k) utrzymanie wysokiej różnorodności krajobrazu z dużym udziałem ekotonów, warunkującej bogactwo i różnorodność gatunkową fauny,
 - l) kontrola liczebności gatunków obcego pochodzenia, w szczególności gatunków inwazyjnych, mogących stanowić zagrożenie dla rodzimej fauny, we współpracy z gminami i nadleśnictwami,
 - m) utrzymanie najcenniejszych pod względem przyrodniczym środowisk, przekształconych w wyniku działalności człowieka,
 - n) ochrona ostoi fauny poprzez ograniczanie aktywności turystycznej i innych form użytkowania na obszarach szczególnie cennych pod względem przyrodniczym,
 - o) utrzymanie różnorodnej rzeźby terenu w granicach Parku. Zachowanie jarów i wąwozów ze skałami osadowymi, w szczególności: skałami wapiennymi, zlepieńcami, piaskowcami i głazami narzutowymi,

- p) zachowanie historycznych obiektów i form tradycyjnego budownictwa szkieletowego, obiektów związanych z dawnym młynarstwem,
 - r) poprawa dostępności obiektów kulturowo cennych,
 - s) zachowanie i odtworzenie historycznych założeń parkowych, cmentarzy, w szczególności kamieni pamiątkowych i nagrobków oraz alei,
 - t) utrzymanie i eksponowanie otwarc krajobrazowych, punktów widokowych, miejsc ekspozycji wartościowych krajobrazów kulturowych i przyrodniczych,
 - u) kształtowanie przyjaznych postaw wobec przyrody, w tym poprzez promocję i prowadzenie działalności dydaktycznej,
 - w) rozpowszechnianie informacji o najbardziej interesujących obiektach przyrodniczych i kulturowych w zakresie, w którym nie stanowi to zagrożenia dla stanu ich zachowania,
 - x) włączanie lokalnej społeczności w działania na rzecz ochrony walorów przyrodniczych, krajobrazowych i kulturowych;
- 2) wzmocnianie powiązań przyrodniczych:
- a) zachowanie sieci powiązań ekologicznych (korytarzy), w szczególności niedopuszczanie do powstawania nowych barier ekologicznych i minimalizację oddziaływań istniejących barier oraz zachowywanie zróżnicowania siedlisk i ekosystemów, ze szczególnym uwzględnieniem płatów tworzących rozproszoną sieć lub pasma powiązań ekologicznych,
 - b) zachowanie powiązań ekologicznych z obszarami węzłowymi, w szczególności poddanymi ochronie, poza granicami Parku;
- 3) przeciwdziałanie niekorzystnym zmianom klimatycznym:
- a) minimalizacja i adaptacja do skutków zmian klimatu, w szczególności w zakresie:
 - ochrony zasobów wodnych ekosystemów mokradłowych od wód zależnych, zagrożonych nadmiernym parowaniem i transpiracją, długotrwałymi okresami susz i podwyższonych temperatur oraz zmianą struktury opadów,
 - utrzymywania funkcji ekosystemowych lasów w związku z nasilaniem się presji selekcyjnej na gatunki lasotwórcze gorzej znoszące zmiany klimatu i padające ofiarą nowych lub wzmacniających swoją presję patogenów;
 - b) utrzymanie istniejących nieużytkowanych i użytkowanych stawów rybnych, pod warunkiem prowadzenia ekstensywnej gospodarki rybackiej uwzględniającej wartości przyrodnicze zbiorników i ich najbliższego otoczenia oraz ograniczania ich negatywnego wpływu na środowisko przyrodnicze;
 - c) wzmocnianie udziału gatunków rodzimych drzew i krzewów, zgodnych z siedliskami potencjalnymi, rezygnowanie z gatunków niewłaściwych dla siedlisk i wrażliwych na skutki zmian klimatycznych;
 - d) utrzymanie potencjału retencyjnego obszaru Parku, przeciwdziałanie utracie wody, w tym spowolnienie procesu nadmiernego parowania i transpiracji zbiorników i cieków wodnych, m.in. poprzez odpowiednie kształtowanie roślinności w bezpośrednim ich sąsiedztwie;
 - f) edukacja ekologiczna w zakresie przyczyn i skutków zmian klimatycznych.

Rozdział 2

Przyrodnicze, społeczne i gospodarcze uwarunkowania realizacji strategicznych celów ochrony

§ 2. Zidentyfikowano następujące przyrodnicze, społeczne i gospodarcze uwarunkowania realizacji strategicznych celów ochrony.

1. Uwarunkowania przyrodnicze.

1) Położenie fizyczno-geograficzne.

Megaregion Pozaalpejska Europa Liściasta, prowincja Niż Środkowoeuropejski, podprowincja Pobrzeża Południowobałtyckie, makroregion Pobrzeże Szczecińskie, mezoregion Równina Pyrzycka; podprowincja Pojezierza Południowobałtyckie, makroregion Pojezierze Zachodniopomorskie, mezoregiony: Pojezierze Myśliborskie, Pojezierze Choszczeńskie oraz makroregion Pojezierze Południowopomorskie, mezoregion Równina Gorzowska.

2) Położenie geobotaniczne.

Prowincja Środkowoeuropejska, podprowincja Południowobałtycka, dział Pomorski, kraina Szczecińska, okręg Myśliborski; kraina Sandrowych Przedpoli Pojezierzy Środkowopomorskich, podkraina Gorzowska, okręg Gorzowski.

3) Budowa geologiczna.

Większość utworów geologicznych powstało w okresie zlodowacenia północnopolskiego (bałtyckiego), stadiału pomorskiego. Dominują utwory czwartorzędowe, głównie plejstocenyjskie piaski i żwiry wodnolodowcowe sandrowe, gliny zwałowe i piaski zwałowe. Lokalnie, w obniżeniach bezodpływowych oraz dolinach rzecznych i starych jeziorzyskach występują osady torfowe (holocenyjskie) m.in. w dolinie Płoni.

4) Ukształtowanie terenu.

Obszar Parku odznacza się dobrze zachowaną rzeźbą terenu, charakterystyczną dla strefy krawędziowej lądolodu ostatniego zlodowacenia. Wyrażna jest tu strefa wzgórz moreny czołowej, oddzielająca obszar wysoczyzny morenowej od rozległej równiny sandrowej. Zarówno wzgórza morenowe, jak i równinę sandrową rozcinają rynny glacialne: doliny rzeczne i jeziora (m. in. dolina Płoni, rynna Jeziora Okunie). Pomiędzy wzgórzami morenowymi i rynnami występują liczne zagłębienia bezodpływowe i niecki wytopiskowe.

5) Gleby.

Pokrywa glebowa obszaru Parku jest zróżnicowana. Na glinach morenowych zalegają gleby brunatne i płowe, znacznie bardziej żyzne niż rozwinięte na piaskach sandrowych gleby bielcowe i rdzawe. Wiele nisko położonych dolin, zagłębień wytopiskowych oraz rynnien glacialnych wypełniają gleby bagienne. Największe ich nagromadzenie obserwuje się w dolinie Płoni. Na obszarach podmokłych lokalnie występują gleby torfowe, mułowo-torfowe lub murszowe.

6) Podział hydrologiczny.

Całość obszaru Parku leży w dorzeczu Odry. Wody BPK leżą w dwóch regionach wodnych: Warty (PL6000WA) i Dolnej Odry i Przymorza Zachodniego (PL6000OP).

7) Wody powierzchniowe.

Do rzek przepływających przez obszar Parku należą rzeki Santoczna i Płonia, natomiast rzeki Pełcz, Kłodawka i Myśla fizycznie biorą swój początek w otulinie BPK. Oprócz rzek na terenie BPK znajdują się także inne ciek. Są to głównie rowy melioracyjne, zlokalizowane na terenach leśnych siedlisk wilgotnych i bagiennych, w obrębie użytków rolnych, ewidencyjnych nieużytków itp. Dominującym elementem hydrografii parku jest zaporowe jezioro Barlineckie oraz rzeka Płonia, a dokładnie jej odcinek górny, wykorzystujący dość głęboką rynnę subglacialną, rozcinającą wzgórza moreny czołowej. Na terenie BPK znajdują się 44 większe jeziora o łącznej powierzchni 491,18 ha. w tym: Barlineckie, Okunino (syn. Okno, Okunie), Sitno Moczydelskie, Uklejno (syn. Uklejowe), Stycko, Trzcinnno, Sitnik (syn. Spalone), Piaskowe, Czarne (syn. Dąbrowa), Libenka (syn. Płotkowe), Listek (syn. Płaskie), Suche Lubieszewko (syn. Portki), Mokre (syn. Herbowe), Zarośnięte, Głębokie (syn. Martwe, Chmielowe), Żydowo (gmina Barlinek), Ściegienko (gm. Nowogródek Pomorski). Jednym z istotniejszych walorów środowiska przyrodniczego Barlineckiego Parku Krajobrazowego są rynnny glacialne z jeziorami o zróżnicowanych kształtach, powierzchni czy genezie, związane ze zlodowaczeniem północnopolskim. W obrębie Parku liczne są też niewielkie powierzchniowo, owalne i płytkie jeziora, z reguły bez nazwy, zwane „oczkami”. Zazwyczaj nie mają one dopływów powierzchniowych, nie ulegają zatem zamulaniu i wypłycaaniu na skutek akumulacji czy erozji wstecznej. Niemniej jednak w ostatnich latach obserwuje się wyraźne nasilenie zjawisk o charakterze ekstremalnym, w tym susz hydrologicznych, wpływających na drastyczny spadek poziomu wód powierzchniowych i wysychanie małych zbiorników wodnych. W granicach Parku i w jego otulinie występują powszechnie stawy hodowlane. Na terenie gminy Barlinek, w granicach Parku, znajdują się liczne źródła i źródłiska. Są one umiejscowione głównie w strefie jeziora Barlineckiego oraz w strefie brzegowej doliny Płoni, zwanej również źródłiskową doliną Płoni.

8) Wody podziemne.

Obszar Barlineckiego Parku Krajobrazowego znajduje się w wyznaczonej strefie GZWP Barlinek 135 i podatny jest na antropopresję. Jego całkowita powierzchnia to 131,4 km², z czego 79,09 km² leży bezpośrednio pod Parkiem, stanowi to 67,6% powierzchni BPK. Z tego zbiornika pobierana jest woda głównie dla miasta Barlinek.

9) Klimat.

Obszar Parku znajduje się w strefie klimatu umiarkowanego, cechującego się zarówno wpływem mas oceanicznych z nad Oceanu Atlantyckiego, jak i mas kontynentalnych wschodnioeuropejskich. Najczęściej napływają wilgotne masy powietrza polarno-morskiego, związane z dużą aktywnością północnoatlantyckiego niżowego ośrodka barycznego. Lata są ciepłe, z częściowo zachmurzonym niebem, a zimy są zimne, śnieżne, wietrzne i znacznie zachmurzone. Dominują wiatry z kierunku zachodniego. Średnia roczna temperatura powietrza wynosi 8°C, średnie roczne sumy opadów wynoszą ok. 550 mm, a długość okresu wegetacyjnego wynosi ok. 220 dni.

10) Szata roślinna:

a) na terenie BPK występują gatunki roślin chronionych w myśl Rozporządzenia Ministra Środowiska z dnia 9 października 2014 r. w sprawie ochrony gatunkowej roślin (Dz. U. z 2014 r., poz. 1409):

— gatunki chronionych roślin naczyniowych:

ochronie ściślejszej podlegają: dzwonek syberyjski *Campanula sibirica*, bagnica torfowa *Scheuchzeria palustris*, goździk pyszny *Dianthus superbus*, kłoc wiechowata *Cladium mariscus*, kruszczyk błotny *Epipactis palustris*, pełnik europejski *Trollius europaeus*, pływacz drobny *Utricularia minor*, pływacz średni *Utricularia intermedia*, obrazki plamiste *Arum maculatum*, krynicznik smukły *Nitella gracilis*, krynicznik ciemny *Nitella opaca*, ramienica szorstka *Chara aspera*, ramienica grubotodygowa *Chara filiformis*, ramienica zwyczajna *Chara rudis*;

ochronie gatunkowej częściowej podlegają: kocanki piaskowe *Helichrysum arenarium*, wilżyna ciernista *Ononis repens*, bagno zwyczajne *Ledum palustre*, bobrek trójlistkowy *Menyanthes trifoliata*, modrzewnica zwyczajna *Andromeda polifolia*, roszcika okrągłolistna *Drosera rotundifolia*, jaskier wielki *Ranunculus lingua*, kukulka krwista *Dactylorhiza incarnata*, sit tepokwiatowy *Juncus subnodulosus*, centuria pospolita *Centaureum erythraea*, widłak jałowcowaty *Lycopodium annotinum*, wiciokrzew pomorski *Lonicera periclymenum*, śnieżyczka przebiśnieg *Galanthus nivalis*, krynicznicza tępa *Nitellopsis obtusa*, grzybienie białe *Nymphaea alba*, ramienica omszona *Chara tomentosa*, krynicznik kolczasty *Nitella mucronata*, krynicznik giętki *Nitella flexilis*;

— gatunki chronionych mszaków:

ochronie gatunkowej częściowej podlegają: brodawkowiec czysty *Pseudoscleropodium purum*, rokielnik pospolity *Pleurozium schreberi*, widłoząb kędzierzawy *Dicranum polysetum*, widłoząb miotłasty *Dicranum scoparium*, bielista siwa *Leucobryum glaucum*, płonnik pospolity *Polytrichum commune*, płonnik cienki *Polytrichum strictum*, próchniczek błotny *Aulacomnium palustre*, torfowiec błotny *Sphagnum palustre*, torfowiec magellański *Sphagnum magellanicum*, torfowiec frędzlowaty *Sphagnum fimbriatum*, torfowiec kończysty *Sphagnum fallax*, torfowiec obły *Sphagnum teres*, torfowiec Warnstorfa *Sphagnum warnstorffii*, torfowiec nastroszony *Sphagnum squarrosum*, limprichtia pośrednia *Limprichtia cossonii*, mokradłoszka zaostrzona *Calliergonella cuspidata*.

b) gatunki rzadkie i zagrożone:

ciemniężyk białokwiatowy *Vincetoxicum hirsutinaria*, czyściec prosty *Stachys recta*, gorysz siny *Peucedanum cervaria*, lepnica zwisła *Silene nutans*, lucerna kolczastostrąkowa *Medicago minima*, pajęcznica gałęzista *Anthericum ramosum*, pięciornik biały *Potentilla alba*, rogownica murawowa *Cerastium glutinosum*, smółka pospolita *Viscaria vulgaris*, stokłosa prosta *Bromus erectus*, śmiałka goździkowa *Aira caryophyllea*, wiązówka bulwkowata *Filipendula vulgaris*, przygielka biała *Rhynchospora alba*, turzyca bagienna *Carex limosa*, mleczyk błotny *Sonchus palustris*, starzec błotny *Senecio congestus*, turzyca obła *Carex diandra*, turzyca żółta *Carex flava*, welnianka szerokolistna *Eriophorum latifolium*, konietlica łąkowa *Trisetum flavescens*, skrzyp pstry *Equisetum variegatum*,

traganek pęcherzykowy *Astragalus cicer*, wilczomlecz drobny *Euphorbia exigua*, wyżpin jagodowy *Silene baccifera*, dziurawiec skąpokwiatowy *Hypericum montanum*, fiołek przedziwny *Viola mirabilis*, niezapominajka leśna *Myosotis sylvatica*, niezapominajka skąpokwiatowa *Myosotis sparsiflora*, kokorycz wątła *Corydalis intermedia*, kokorycz pełna *Corydalis solida*, ramienica delikatna *Chara delicatula*, ramienica krucha *Chara globularis*, ramienica pospolita *Chara vulgaris*, przęstka pospolita *Hippuris vulgaris forma submersa*, pływacz zwyczajny *Utricularia vulgaris*, ramienica przeciwstawna *Chara contraria*, rdestnica włosowata *Potamogeton trichoides*, rdestnica Berchtolda *Potamogeton berchtoldii*;

- c) w obrębie Parku zarejestrowano dwa gatunki z Rozporządzenie Rady Ministrów z dnia 9 grudnia 2022 r. w sprawie listy inwazyjnych gatunków obcych stwarzających zagrożenie dla Unii i listy inwazyjnych gatunków obcych stwarzających zagrożenie dla Polski, działań zaradczych oraz środków mających na celu przywrócenie naturalnego stanu ekosystemów (Dz. U. z 2022 r., poz. 2649): niecierpek gruczołowaty *Impatiens glandulifera*, rdestowiec ostrokończysty (*Reynoutria japonica*);
- d) na terenie Parku występuje 20 typów siedlisk przyrodniczych, w tym 9 typów zbiorowisk leśnych oraz 11 nieleśnych zbiorowisk roślinnych, będących przedmiotem zainteresowania Wspólnoty w rozumieniu i wymienionych w Załączniku I Dyrektywy Rady 92/43/EWG z dnia 21 maja 1992 r. w sprawie ochrony siedlisk przyrodniczych oraz dzikiej fauny i flory oraz rozporządzeniu Ministra Środowiska z dnia 13 kwietnia 2010 r. w sprawie siedlisk przyrodniczych oraz gatunków będących przedmiotem zainteresowania Wspólnoty, a także kryteriów wyboru obszarów kwalifikujących się do uznania lub wyznaczenia jako obszary Natura 2000 (Dz. U. z 2014 r., poz. 1713):
- siedliska nieleśne: 3140 Twardowodne oligo- i mezotroficzne zbiorniki wodne z podwodnymi łąkami ramienic *Charetea*, 3150 Starorzecza i naturalne eutroficzne zbiorniki wodne ze zbiorowiskami z *Nymphaeion*, *Potamion*, 3160 Naturalne dystroficzne zbiorniki wodne, 6210 Murawy kserotrmiczne, 6510 Niżowe i górskie łąki świeże użytkowane ekstensywnie, 7110 Torfowiska wysokie z roślinnością torfotwórczą (żywe), 7120 Torfowiska wysokie zdegradowane, lecz zdolne do naturalnej i stymulowanej regeneracji, 7140 Torfowiska przejściowe i trzęsawiska (przeważnie z roślinnością z *Scheuchzerio-Caricetea*), 7150 Obniżenia na podłożu torfowym z roślinnością ze związku *Rhynchosporion*, 7210 Torfowiska nakredowe, 7230 Górskie i nizinne torfowiska zasadowe o charakterze młak, turzycowisk i mechowisk;
 - siedliska leśne: 9110 Kwaśne buczyny, 9130 Żyzne buczyny, 9160 Grąd subatlantycki, 9170 Grąd środkowoeuropejski i subkontynentalny, 9190 Kwaśne dąbrowy, 91D0 Bory i lasy bagienne, 91E0 Łęgi wierzbowe, topolowe, olszowe i jesionowe (i olsy źródłiskowe), 91F0 Łęgowe lasy dębowo-wiązowo-jesionowe, 91I0 Ciepłolubne dąbrowy.

11) Fauna:

a) zwierzęta podlegające ochronie gatunkowej zgodnie z Rozporządzeniem Ministra Środowiska z dnia 16 grudnia 2016 r. w sprawie ochrony gatunkowej zwierząt (Dz. U. z 2016 r., poz. 2183):

— ściślej ochronie gatunkowej podlegają:

gatunki bezkręgowców: czerwończyk nieparek *Lycaena dispar*, zalotka większa *Leucorrhinia pectoralis*, zalotka białoczelną *Leucorrhinia albifrons*, zalotka spłaszczona *Leucorrhinia caudalis*;

gatunki płazów: ropucha zielona *Pseudepidalea viridis*, ropucha paskówka *Epidalea calamita*, grzebiuszka ziemna *Pelobates fuscus*, żaba moczarowa *Rana arvalis*, rzekotka drzewna *Hyla arborea*, kumak nizinny *Bombina bombina*, traszka grzebieniasta *Triturus cristatus*;

gatunki gadów: gniewosz plamisty *Coronella austriaca*;

gatunki ptaków: perkozek *Tachybaptus ruficollis*, perkoz dwuczuby *Podiceps cristatus*, bąk *Botaurus stellaris*, czapla biała *Ardea alba*, bocian czarny *Ciconia nigra*, łabędź niemy *Cygnus olor*, krakwa *Mareca strepera*, gałgól *Bucephala clangula*, kania ruda *Milvus milvus*, markaczka *Melanitta nigra*, nurogęs *Mergus merganser*, bielik *Haliaeetus albicilla*, orlik krzykliwy *Aquila pomarina*, rybołów *Pandion haliaetus*, sokół wędrowny *Falco peregrinus*, błotniak stawowy *Circus aeruginosus*, myszołów *Buteo buteo*, wodnik *Rallus aquaticus*, derkacz *Crex crex*, kokoszka *Gallinula chloropus*, żuraw *Grus grus*, sieweczka rzeczna *Charadrius dubius*, samotnik *Tringa ochropus*, śmieszka *Chroicocephalus ridibundus*, mewa siwa *Larus canus*, siniak *Columba oenas*, kukulka *Cuculus canorus*, puchacz *Bubo bubo*, puszczyk *Strix aluco*, lelek *Caprimulgus europaeus*, zimorodek *Alcedo atthis*, krętogłów *Jynx torquilla*, dudek *Upupa epops*, dzięcioł zielony *Picus viridis*, dzięcioł czarny *Dryocopus martius*, dzięcioł duży *Dendrocopos major*, dzięcioł średni *Dendrocoptes medius*, dzięciołek *Dryobates minor*, lerka *Lullula arborea*, skowronek *Alauda arvensis*, dymówka *Hirundo rustica*, pliszka górską *Motacilla cinerea*, pliszka siwą *Motacilla alba*, strzyżyk *Troglodytes troglodytes*, rudzik *Erithacus rubecula*, słowik szary *Luscinia luscinia*, pleszka *Phoenicurus phoenicurus*, pokląskwa *Saxicola rubetra*, kłaskawka *Saxicola rubicola*, kos *Turdus merula*, kwiczoł *Turdus pilaris*, śpiewak *Turdus philomelos*, świerszczak *Locustella naevia*, brzęczka *Locustella luscinioides*, rokitniczka *Acrocephalus schoenobaenus*, trzciniak *Acrocephalus arundinaceus*, piegża *Sylvia curruca*, cierniówka *Sylvia communis*, gajówka *Sylvia borin*, kapturka *Sylvia atricapilla*, jarzębatka *Sylvia nisoria*, świstunka leśna *Phylloscopus sibilatrix*, pierwiosnek *Phylloscopus collybita*, piecuszek *Phylloscopus trochilus*, mysikrólik *Regulus regulus*, sikora uboga *Poecile palustris*, sosnowka *Periparus ater*, modraszka *Cyanistes caeruleus*, bogatka *Parus major*, kowalik *Sitta europaea*, pelzacz leśny *Certhia familiaris*, pelzacz ogrodowy *Certhia brachydactyla*, wilga *Oriolus oriolus*, gąsiorek *Lanius collurio*, srokosz *Lanius excubitor*, sójka *Garrulus glandarius*, szpak *Sturnus vulgaris*, zięba *Fringilla coelebs*, dzwonec *Chloris chloris*, szczygieł *Carduelis carduelis*, czyż *Spinus spinus*, dziwonia *Carpodacus*

erythrinus, gil *Pyrrhula pyrrhula*, grubodziób *Coccothraustes coccothraustes*, trznadel *Emberiza citrinella*, potrzyszcz *Emberiza calandra*, pluszcz *Cinclus cinclus*;
gatunki ssaków: smużka leśna *Sicista betulina*, wilk *Canis lupus*, nocek duży *Myotis myotis*, nocek Natterera *Myotis nattereri*, nocek wąsatek *Myotis mystacinus*, nocek Brandta *Myotis brandtii*, nocek rudy *Myotis daubentonii*, mroczek późny *Eptesicus serotinus*, karlik większy *Pipistrellus nathusii*, karlik malutki *Pipistrellus pipistrellus*, karlik drobny *Pipistrellus pygmaeus*, borowiec wielki *Nyctalus noctula*, gacek brunatny *Plecotus auritus*, gacek szary *Plecotus austriacus*, mopek zachodni *Barbastella barbastellus*;

— częściowej ochronie gatunkowej podlegają:

gatunki bezkręgowców: szklarnik leśny *Cordulegaster boltonii*;

gatunki płazów: ropucha szara *Bufo bufo*, żaba moczarowa *Rana temporaria*, żaba wodna *Pelophylax esculenta*, żaba śmieszka *Pelophylax ridibunda*, traszka zwyczajna *Lissotriton vulgaris*, żaba jeziorkowa *Pelophylax lessonae*;

gatunki gadów: zaskroniec zwyczajny *Natrix natrix*, padalec zwyczajny *Anguis fragilis*, jaszczurka zwinka *Lacerta agilis*;

gatunki ptaków: kormoran *Phalacrocorax carbo*, czapla siwa *Ardea cinerea*, mewa srebrzysta *Larus argentatus*, wrona siwa *Corvus cornix*, kruk *Corvus corax*;

gatunki ssaków: jeż zachodni *Erinaceus europaeus*, rzęsorek rzeczek *Neomys fodiens*, ryjówka aksamitna *Sorex araneus*, ryjówka malutka *Sorex minutus*, kret *Talpa europaea*, zębiatek karliczek *Crocidura suaveolens*, bóbr europejski *Castor fiber*, karczownik ziemnowodny *Arvicola terrestris*, badylarka pospolita *Micromys minutus*, mysz zaroślowa *Apodemus sylvaticus*, wiewiórka *Sciurus vulgaris*, łasica *Mustela nivalis*, gronostaj *Mustela erminea*, tchórz zwyczajny *Mustela putorius*, wydra *Lutra lutra*;

b) gatunki obce inwazyjne: szop pracz *Procyon lotor*, jenot *Nyctereutes procyonoides*, norka amerykańska *Mustela vison*.

12) Istniejące formy ochrony przyrody.

a) Rezerваты przyrody.

— Rezerwat przyrody „Skalisty Jar Libberta” został uznany Zarządzeniem Ministra Ochrony Środowiska, Zasobów Naturalnych i Leśnictwa z dnia 27 czerwca 1995 r. w sprawie uznania za rezerwat przyrody (M. P. Nr 33 z 1995 r. poz. 405). Obecny stan reguluje Zarządzenie Regionalnego Dyrektora Ochrony Środowiska w Szczecinie z dnia 2 lutego 2016 r. w sprawie rezerwatu przyrody „Skalisty Jar Libberta” (Dz. Urz. Woj. Zach. z 2016 r., poz. 766). Rezerwat o powierzchni 33,21 ha położony jest na terenie gminy Barlinek (powiat myśliborski). Celem ochrony jest zachowanie ze względów naukowych, dydaktycznych i krajobrazowych stanowiska skał wapiennych, zlepieńców, piaskowców i głazów narzutowych wraz z otaczającymi je lasami grądowymi, bukowymi i łęgowymi. Rezerwat posiada plan ochrony ustanowiony Rozporządzeniem Nr 69/2007 Wojewody Zachodniopomorskiego z dnia 29 października 2007 r. w sprawie ustanowienia planu ochrony dla rezerwatu przyrody „Skalisty Jar Libberta” (Dz. Urz. Woj. Zach. Nr 108 z 2007 r., poz. 1870),

zaktualizowany Rozporządzeniem Nr 48/2008 Wojewody Zachodniopomorskiego z dnia 14 listopada 2008 r. zmieniające rozporządzenie w sprawie ustanowienia planów ochrony dla rezerwatów przyrody (Dz. Urz. Woj. Zach. Nr 96 z 2008 r., poz. 2079).

- Rezerwat przyrody „Markowe Błota” został uznany Zarządzeniem Ministra Ochrony Środowiska, Zasobów Naturalnych i Leśnictwa z dnia 26 stycznia 1994 r. w sprawie uznania za rezerwat przyrody (M. P. Nr 16 z 1994 r., poz. 116). Celem ochrony było zachowanie ze względów naukowych, dydaktycznych i krajobrazowych bagien z typową dla nich florą i fauną oraz drzewostanów bukowych i mieszanych. W momencie powoływania rezerwatu jego powierzchnia wynosiła 193,40 ha, a w granicach obiektu znajdowały się 3 tereny podmokłe o umownych nazwach „Bagno”, „Podkowa” i „Ogon”. Ze względu na bezpowrotną utratę części wartości przyrodniczych terenu rezerwatu Zarządzeniem Regionalnego Dyrektora Ochrony Środowiska w Szczecinie z dnia 5 maja 2016 r. (Dz. Urz. Woj. Zach. z 2016 r., poz. 1928), zmniejszono jego powierzchnię do 93,8023 ha oraz zmieniono jego cel ochrony. Obecny stan reguluje Zarządzenie Regionalnego Dyrektora Ochrony Środowiska w Szczecinie z dnia 25 sierpnia 2017 r. w sprawie rezerwatu przyrody „Markowe Błota” (Dz. Urz. Woj. Zach. z 2017 r., poz. 3580). Rezerwat o powierzchni 92,74 ha położony jest na terenie gminy Barlinek (powiat myśliborski). Celem ochrony jest zachowanie mozaiki ekosystemów leśnych oraz bagien z typową dla nich florą i fauną. Rezerwat posiada plan ochrony ustanowiony Rozporządzeniem Nr 41/2005 Wojewody Zachodniopomorskiego z dnia 20 grudnia 2005 r. w sprawie ustanowienia planu ochrony dla rezerwatu przyrody „Markowe Błota” (Dz. Urz. Woj. Zach. Nr 116 z 2005 r., poz. 2510), zaktualizowany Zarządzeniem Regionalnego Dyrektora Ochrony Środowiska w Szczecinie z dnia 5 września 2017 r. w sprawie planu ochrony dla rezerwatu przyrody „Markowe Błota” (Dz. Urz. Woj. Zach. z 2017 r., poz. 3687).

b) Obszary Natura 2000.

- Dolina Płoni i Jezioro Miedwie PLH320006 - obszar o powierzchni ogólnej 20910,76 ha, w zasięgu Barlineckiego Parku Krajobrazowego zajmuje powierzchnię 2889,35 ha. Obszar posiada plan zadań ochronnych ustanowiony Zarządzeniem Regionalnego Dyrektora Ochrony Środowiska w Szczecinie z dnia 4 kwietnia 2014 r. w sprawie ustanowienia planu zadań ochronnych dla obszaru Natura 2000 Dolina Płoni i Jezioro Miedwie PLH320006 (Dz. Urz. Woj. Zach. z 2014 r., poz. 1660). Pewne zmiany dotyczące wybranych zapisów ww. dokumentu wprowadza Zarządzenie Regionalnego Dyrektora Ochrony Środowiska w Szczecinie z dnia 4 sierpnia 2017 r. zmieniające zarządzenie w sprawie ustanowienia planu zadań ochronnych dla obszaru Natura 2000 Dolina Płoni i Jezioro Miedwie PLH320006 (Dz. Urz. Woj. Zach. z 2017 r., poz. 3458).
- Ostoja Barlinecka PLH080071 - obszar o powierzchni ogólnej 26596,41 ha, w zasięgu Barlineckiego Parku Krajobrazowego zajmuje powierzchnię 8690,79 ha. Obszar

posiada plan zadań ochronnych ustanowiony Zarządzeniem Regionalnego Dyrektora Ochrony Środowiska w Gorzowie Wlkp. i Regionalnego Dyrektora Ochrony Środowiska w Szczecinie z dnia 27 kwietnia 2023 r. w sprawie ustanowienia planu zadań ochronnych dla obszaru Natura 2000 Ostoja Barlinecka PLB080071 (Dz. Urz. Woj. Lub. z 2023 r., poz. 1168 oraz Dz. Urz. Woj. Zach. z 2023 r., poz. 2675). W części obszaru Natura 2000 Ostoja Barlinecka pokrywającego się z rezerwatem Markowe Błota zakres planu zadań ochronnych jest ujęty w Zarządzeniu Regionalnego Dyrektora Ochrony Środowiska w Szczecinie z dnia 5 września 2017 r. w sprawie planu ochrony dla rezerwatu przyrody "Markowe Błota" (Dz. Urz. Woj. Zach. z 2017 r. poz. 3687).

- Puszcza Barlinecka PLB080001 - obszar o powierzchni ogólnej 26505,63 ha, w zasięgu Barlineckiego Parku Krajobrazowego zajmuje powierzchnię 8572,14 ha. Obszar posiada plan zadań ochronnych ustanowiony Zarządzeniem Regionalnego Dyrektora Ochrony Środowiska w Gorzowie Wlkp. i Regionalnego Dyrektora Ochrony Środowiska w Szczecinie z dnia 21 sierpnia 2013 r. w sprawie ustanowienia zadań ochronnych dla obszaru Natura 2000 Puszcza Barlinecka PLB080001 (Dz. Urz. Woj. Lub. z 2013 r., poz. 2063 oraz Dz. Urz. Woj. Zach. z 2013 r., poz. 3161, z późn. zm). Zmiany dotyczące wybranych zapisów ww. dokumentu wprowadziły Zarządzenia Regionalnego Dyrektora Ochrony Środowiska w Szczecinie i Regionalnego Dyrektora Ochrony Środowiska w Gorzowie Wielkopolskim z dnia 19 kwietnia 2016 r. oraz z dnia 30 sierpnia 2016 r. zmieniające zarządzenie w sprawie ustanowienia planu zadań ochronnych dla obszaru Natura 2000 Puszcza Barlinecka PLB080001 (Dz. Urz. Woj. Lub. z 2016 r., poz. 865 oraz Dz. Urz. Woj. Zach. z 2016 r., poz. 1660, Dz. Urz. Woj. Lub. z 2016 r., poz. 1731 oraz Dz. Urz. Woj. Zach. z 2016 r., poz. 3336).

c) Użytki ekologiczne.

Na terenie BPK znajduje się 7 użytków ekologicznych („Cztery wyspy na Jeziorze Barlineckim”, „Bagno Okno”, „Bagna Okuńskie”, UE bez nazwy, „Bagna Moczowskie”, „Suchar Rosiczkowy”, „Łąki Pełnikowe w Moczydle”) ustanowione na podstawie odpowiednio: Rozporządzenia Nr 15 Wojewody Gorzowskiego z dnia 25.11.1993 r. (Dz. Urz. Woj. Gorzowskiego Nr 17 z 1993 r., poz. 190); Uchwały Nr LII/638/2014 RM w Barlinku z dnia 27.03.2014 r. (Dz. Urz. Woj. Zach. z 2014 r., poz. 1986); Uchwały Nr LII/447/2018 RM w Barlinku z dnia 29.03.2018 r. (Dz. Urz. Woj. Zach. z 2018 r., poz. 2131). Zgodnie z centralnym rejestrem form ochrony przyrody¹ w zasięgu BPK znajdują się ponadto kolejne 4 użytki ekologiczne ustanowione Rozporządzeniem Nr 9 Wojewody Gorzowskiego z dnia 28 sierpnia 1995 r. w sprawie uznania niektórych powierzchni za użytki ekologiczne (Dz. Urz. Woj. Gorzowskiego Nr 6 z 1995 r., poz. 58), dla których dotychczas nie sporządzono uchwał odpowiednich terytorialnie Rad Gmin.

d) Pomniki przyrody.

¹ www.crfop.gdos.gov.pl

Na terenie BPK znajduje się 28 pomników przyrody w tym: 26 pojedynczych drzew i 2 grupy skałek.

Zestawienie nr 1. Wykaz pomników przyrody na terenie BPK.

Lp.	Akt prawny	Dz. Urz.	Polozenie		Gatunek	Obwód [cm]	Wys. [m]	Uwagi
			oddz.*	gmina leśnictwo				
Nadleśnictwo Choszczno								
1.	Rozporządzenie Nr 2 Wojewody Zach. z dnia 30.03.1999 r.	Dz. Urz. Woj. Zach. Nr 7, poz. 71	547i	Barlinek Płotno	Skalki - „Czarcie Okno”, na skalach glazy narzutowe	300	1,4-1,8	-
			552i	Barlinek Płotno	Skalki - formy odsłonięć skał zlepieńcowych na zboczu piaskowca	800	4	-
2.	Uchwała Nr XIX/97/04/ RM w Pelczycach z dnia 12.02.2004 r.	Dz. Urz. Woj. Zach. Nr 17, poz. 319	537f	Pelczyce Płotno	Dąb szypułkowy	411	25	-
3.	Uchwała Nr L/826/2009 RM w Barlinku z dnia 29.12.2009 r.	Dz. Urz. Woj. Zach. Nr 14, poz. 296	542c	Barlinek Płotno	Dąb szypułkowy	520	25	-
4.			542c	Barlinek Płotno	Płatan klonolistny	630	30	-
5.			542c	Barlinek Płotno	Płatan klonolistny	560	30	-
6.			548b	Barlinek Płotno	Jesion wyniosły	450	30	-
Nadleśnictwo Barlinek								
1.	Uchwała Nr XLIX/321/2022 RM w Barlinku z dnia 25.01.2022 r.	Dz. Urz. Woj. Zach. z 2022 r., poz. 485	87d	Barlinek Krzynka	Dąb bezszypułkowy	370	9	-
2.			92d	Barlinek Moczkowo	Dąb bezszypułkowy	380	30	Dwa drzewa
3.						420	30	
4.			94h	Barlinek Moczkowo	Dąb bezszypułkowy	360	33	Trzy drzewa
5.						420	33	
6.						320	33	
7.			155g	Barlinek Okno	Dąb szypułkowy	360	33	-
8.			62d	Barlinek Krzynka	Dąb szypułkowy	360	27	Dwa drzewa
9.						345	26	
10.			66g	Barlinek Moczkowo	Dąb bezszypułkowy	320	28	Dwa drzewa
11.						390	29	
12.			181d	Barlinek Okno	Dąb szypułkowy	520	26	-
13.			181d	Barlinek Okno	Dąb bezszypułkowy	410	23	-
14.			181h	Barlinek Okno	Dąb bezszypułkowy	435	22	Dwa drzewa
15.						390	7	
16.			178g	Barlinek Okno	Dąb bezszypułkowy	580	28	-
17.			405k	Barlinek Moczydło	Dąb szypułkowy	315	23	-
18.			316l	Barlinek Czarnolas	Dąb szypułkowy	438	29	-
19.			319i	Barlinek Czarnolas	Dąb szypułkowy	405	28	-

* dla N-ctwa Barlinek wydzielenia leśne wg PUL na lata 2023 - 2032

2. Uwarunkowania kulturowe i krajobrazowe.

1) Zasoby krajobrazowe BPK stanowi:

- a) jedenaście jednostek krajobrazowych, w tym: trzy w północnej części Parku i osiem w części południowej,

- b) dwanaście punktów widokowych, z których obserwować można najbardziej charakterystyczne elementy krajobrazu Parku,
- c) jedenaście ciągów widokowych o łącznej długości 19 km, które pozwalają na obserwację m.in. najbardziej wartościowych elementów krajobrazu zbliżonego do naturalnego, naturalno-kulturowego i kulturowego Parku,
- d) szczegółowe zestawienie jednostek krajobrazowych Barlineckiego Parku Krajobrazowego stanowi załącznik nr 1A do uchwały,
- e) lokalizację jednostek krajobrazowych, ciągów widokowych i punktów widokowych stanowi załącznik nr 1B do uchwały.

2) Zasoby środowiska kulturowego.

a) Stanowiska archeologiczne znajdujące się w granicach BPK zawiera zestawienie nr 2.

Zestawienie nr 2. Wykaz stanowisk archeologicznych ujętych w ewidencji zabytków na terenie BPK

Lp.	Miejscowość	Nr stan. na arkuszu AZP	Data ochrony	Datowanie	Funkcja	Strefa ochrony*
1.	Żydowo	1/039-012	11.04.1999	epoka żelaza, okres wpływów rzymskich	osada	W II
2.		29/039-011	10.04.1999	średniowiecze	osada	W II
3.		30/039-011	11.04.1999	pradzieje	śląd osadniczy	W III
4.		31/039-011	11.04.1999	pradzieje	śląd osadniczy	W III
5.		32/039-011	11.04.1999	średniowiecze	śląd osadniczy	W III
6.		67/038-011	11.04.1999	pradzieje	osada	W III
7.	Barlinek	27/039-011	10.04.1999	pradzieje	punkt osadniczy	W III
8.		28/039-011	10.04.1999	średniowiecze	śląd osadniczy	W III
9.	Laskówko Słowińskie	42/038-011	11.04.1999	okres wpływów rzymskich, starożytność	Punkt osadniczy, osada	WIII
10.		42/038-011	11.04.1999	pradzieje	osada	W III
11.		43/038-011	11.04.1999	pradzieje	osada	W III
12.		44/038-011	11.04.1999	pradzieje	osada	W III
13.		45/038-011	11.04.1999	pradzieje	punkt osadniczy	W III
14.		46/038-011	11.04.1999	średniowiecze	śląd osadniczy	W III
15.		47/038-011	11.04.1999	epoka brązu	punkt osadniczy	W III
16.		55/038-011	11.04.1999	pradzieje	śląd osadniczy	W III
17.		56/038-011	11.04.1999	pradzieje	osada	W III
18.		59/038-011	11.04.1999	pradzieje	śląd osadniczy	W III
19.	Moczydło	1/041-012	15.04.1999	pradzieje	osada	W II
20.	Niepolcko	60/038-011	11.04.1999	epoka żelaza, okres wpływów rzymskich	osada	W II
21.		61/038-011	11.04.1999	średniowiecze	śląd osadniczy	W III
22.		62/038-011	11.04.1999	średniowiecze, wczesne	osada	W II
23.		63/038-011	11.04.1999	pradzieje	punkt osadniczy	W III
24.		64/038-011	11.04.1999	epoka kamienia, neolit	punkt osadniczy	W II
25.	65/038-011	11.04.1999	pradzieje	osada	W II	
26.	Płonno	15/039-012	15.04.1999	średniowiecze, nowożytność	osada, punkt osadniczy	W III
27.		16/039-012	15.04.1999	średniowiecze	punkt osadniczy	W III
28.	Równno	52/038-011	11.04.1999	epoka żelaza, okres wpływów rzymskich	śląd osadniczy	W III

Lp.	Miejscowość	Nr stan. na arkuszu AZP	Data ochrony	Datowanie	Funkcja	Strefa ochrony*
29.		53/038-011	11.04.1999	średniowiecze	śląd osadniczy	W III
30.		54/038-011	11.04.1999	pradzieje	osada	W III
31.		69/038-011	11.04.1999	starożytność, średniowiecze	śląd osadniczy, śląd osadniczy	W III
32.	Moczkowo	19/040-011	25.04.1999	średniowiecze, nowożytność	śląd osadniczy	W III
33.		20/040-011	15.04.1999	średniowiecze	śląd osadniczy	W III
34.	Prądno	02/041-012	15.10.1999	grupa lubuska	cmentarzysko	W III

* W II- strefa częściowej ochrony konserwatorskiej zabytku archeologicznego dopuszczająca inwestowanie pod określonymi warunkami;

W III- strefa ograniczonej ochrony konserwatorskiej zabytku archeologicznego, polegająca na prowadzeniu obserwacji archeologicznej w formie nadzoru archeologicznego w przypadku podejmowania prac związanych z robotami ziemnymi.

b) Zabytki znajdujące się w granicach BPK (żaden obiekt nie jest objęty ochroną konserwatorską na podstawie miejscowego planu zagospodarowania przestrzennego) zawierają zestawienia nr 3 i nr 4.

Zestawienie nr 3. Wykaz obiektów nieruchomych wpisanych do rejestru zabytków na terenie BPK .

Lp.	Miejscowość	Nazwa obiektu	Dokument rejestrowy	Datowanie	Funkcja
1.	Żydowo	odcinek pocztowego traktu drogowego z dębową aleją	decyzja nr 788/2021 o zmianie decyzji nr 1953/2019 w sprawie wpisania zabytku nieruchomego do rejestru zabytków nr rejestru zabytków A - 1841	przełom XIX/XX w.	aleja
				1. poł. XIX w.	droga
2.	Barlinek	działka	decyzja o wpisie do rejestru nr A-96 z 2002-04-30	-	-
		willa		1908 r.	willa
		zespół kąpieliska miejskiego	decyzja o wpisie do rejestru nr A-27 z 2000-02-16	1927 r.	zespół/ kąpielisko
		pomost kąpielowy		1927 r.	pomost
budynek kąpieliska miejskiego	1927 r.	pensjonat			
3.	Janowo (zespół pałacowo parkowy)	dziedziniec folwarczny	decyzja o wpisie do rejestru nr A-370 z 2008-09-15	poł. XIX w.	dziedziniec folwarczny
		pałac		poł. XIX w.	pałac
		park pałacowy		poł. XIX w.	park
4.	Barlinek ul. Św. Bonifacego 37/38 (Młyn Papiernia)	budynek gospodarczy, d. stodoła i stajnia	decyzja nr 20/2013 o wpisie do rejestru nr A-863 z 2013-01-11	1733 - 1920	stodoła
		młynarzówka-służbówka		1920 r.	budynek mieszkalny
		młyn-papiernia		1733 r.	młyn
		most nad kanałem młyńskim		1733 - 1920	most
		zespół zabudowy d. Młyna-Papierni		1733 - 1920	zespół/ młyn
		relikty systemu wodnego		data nieznana	kanal
		brukowana droga wjazdowa		1733 - 1920	droga
5.	Niepolcko	dom	decyzja o wpisie do rejestru nr A-125 z 2022-07-11	poł. XIX w.	budynek mieszkalny
		dwór	decyzja o wpisie do rejestru nr A-125 z 2003-06-06; decyzja o wpisie do rejestru nr A-125 z 2013-06-19	2. poł. XVIII w.	dwór
		park		pocz. XIX w.	park
		magazyn zbożowy	decyzja o wpisie do rejestru nr A-2007 z 2021-04-09	1912 r.	spichlerz (folwarczny/chtopski)
		otoczenie		-	-
		fragment ogrodzenia	decyzja o wpisie do rejestru nr A-125 z 2013-06-19	data nieznana	mur/ogrodzenie
		dziedziniec folwarczny		-	-

Lp.	Miejscowość	Nazwa obiektu	Dokument rejestrowy	Datowanie	Funkcja
6.	Barlinek ul. Fabryczna 12 (Papiernia)	budynek administracyjny Fabryki Maszyn Rolniczych	decyzja o wpisie do rejestru nr A-126 z 2003-06-06; decyzja o zmianie decyzji wpisującej do rejestru nr A-126 z 2003-07-16	1898 r.	budynek administracyjny
		działka		-	-

Zestawienie nr 4. Wykaz obiektów wpisanych do gminnej ewidencji zabytków.

Lp.	Miejscowość	Nazwa obiektu	Dokument ewidencyjny/ dokument konserwatorski	Datowanie
1.	Żydowo	Alaja dębowa-klonowa	Typowany do wpisu	kon. XIX w.
		Cmentarz rodowy z aleją dębową	-	pocz. XX w.
		cmentarz poewangelicki	Karta cmentarza z 1989-11-30	XVIII/ XIX w.
		obora	Karta biała z 1988-02-25	1856 r.
		park z ruinami pałacu	Ewidencja parkowa z 1981-11-30	koniec XIX w.
		stajnia z częścią mieszkalną, ob. obora	Karta biała z 1988-02-25	1882 r.
		zajazd, ob. Świetlica wiejska z częścią mieszkalną	Karta biała z 1988-02-25	XIX/XX w.
		Garaż w zespole folwarcznym	Typowany do wpisu	4 ćw. XIX w.
		Dom z zespole folwarcznym	Typowany do wpisu	4 ćw. XIX w.
		Relikty pałacu	Typowany do wpisu	2 poł. XIX w.
		Rządcówka	Typowany do wpisu	4 ćw. XIX w.
		Spichlerz w zespole folwarcznym	Typowany do wpisu	4 ćw. XIX w.
		Stodoła kamienna w zespole folwarcznym	Typowany do wpisu	1856 r.
		Stodoła (ruina)	Typowany do wpisu	3 ćw. XIX w.
		stodoła ceglana w zespole folwarcznym	Karta biała z 1988-02-25	4. ćw. XIX w.
		2.	Barlinek	Zespół kąpieliska miejskiego
Młyn Papiernia	334/91 z 02.04.1991			1908 r.
Trafostacja w zespole Młyna Papierni	jw.			1920 r.
Młynarzówka w zespole Młyna Papierni	jw.			1920 r.
Stodoła w zespole Młyna papierni	jw.			ok. 1869 r.
zespół fabryki maszyn rolniczych, ob. odlewni żeliwa, hala pras	Karta biała z 1997-10-25			1910 r.
3.	Janowo	obora z częścią mieszkalną	Karta biała z 1988-02-29	1885 r.
		pałac	Karta biała z 1994-10-01	2. poł. XIX w.
		park pałacowy	Ewidencja parkowa z 1983-12-30	1850 - 1860
		stodoła w zespole folwarcznym	Karta biała z 1988-02-27	3. ćw. XIX w.

Lp.	Miejscowość	Nazwa obiektu	Dokument ewidencyjny/ dokument konserwatorski	Datowanie
	Laskówko	Powozownia w zespole folwarcznym	Karta biała z 1988-02-27	4. ćw. XIX w.
		dwór (nr 5)	Karta biała z 1995-12-01	XIX/XX w.
		oficyna (nr 6)	Karta biała z 1995-12-01	XIX/XX w.
		Obora w zespole folwarcznym	Karta biała z 1988-03-11	4. ćw. XIX w.
		Stodoła w zespole folwarcznym	Karta biała z 1988-02-26	4. ćw. XIX w.
		Cmentarz ewangelicki	Karta biała z 1988-02-21	poł. XIX w.
		Aleja dębowa	Karta biała z 1988-02-26	1 poł. XIX w.
		park dworski	Ewidencja parkowa z 1981-12-01	1. poł. XIX w.
4.	Moczydło	Dom	Karta biała z 1988-03-14	XIX/XX w.
		Budynek gospodarczy	Typowany do wpisu	4 ćw. XIX w.
		budynek mieszkalno-usługowy w zespole sali wiejskiej	Typowany do wpisu	kon. XIX w.
		Świetlica w zespole budynków sali wiejskiej	Typowany do wpisu	kon. XIX w.
		Dom Moczydło nr 25	-	I. 20-30. XX w.
		Cmentarz poewangelicki (w polu)	-	poł. XIX w.
		Cmentarz poewangelicki (w lesie)	-	poł. XIX w.
5.	Niepołcko	Pięciorak	Karta biała z 1988-01-19	poł. XIX w.
		Spichlerz w zespole folwarcznym	Typowany do wpisu	kon. XIX w.
		Dom, Niepołcko 4	-	pocz. XX w.
		dwór (nr 2)	A-125 z 06.06.2003 r.	2. poł. XVIII w.
		Garaż w zespole folwarcznym	-	pocz. XX w.
		Stodoła w zespole folwarcznym	-	I.30. XX w.
		park dworski	A-125 z 06.06.2003 r.	pocz. XIX w.
		szkoła, ob. dom mieszkalny nr 6	Karta biała z 1988-01-19	1881 r.
		cmentarz ewangelicki	Karta cmentarza z 1989-11-30	pocz. XX w.
		stodoła	Karta biała z 1988-01-15	lata 20. XX w.
6.	Okunie	Zagroda	-	ok. 1899 r.
		Stodoła	-	1926 r.
		Piec chlebowy w zespole dawnej leśniczówki	-	ok. 1880 r.
		Leśniczówka ob. dom	-	Przed 1880 r.
		Budynek gospodarczy w zespole dawnej leśniczówki	-	ok. 1880 r.

Lp.	Miejscowość	Nazwa obiektu	Dokument ewidencyjny/ dokument konserwatorski	Datowanie
		Cmentarz poewangelicki	-	pol. XIX w.
		Aleja lipowa	-	XIX w.

c) Pozostałe obiekty kulturowe znajdujące się w granicach BPK ujęto w tab. nr 5.

Zestawienie nr 5. Wykaz pozostałych obiektów kulturowych na terenie BPK.

Lp.	Miejscowość	Opis
1.	Okno	Kapliczka św. Huberta
2.	Okno	Pomnik Żołnierzy Niemieckich zmarłych w wyniku wypadku (utonięcie generała i jego adiutanta) w 1904 roku - (znajduje się w lesie oddz. 182 -a)
3.	Krzywnka	Pozostałości po dawnej karczmie
4.	Barlinek	Tablica upamiętniająca działalność Andrzeja Barańskiego - leśnika, działacza społecznego i posła na Sejm II RP
5.	Żydowo	Kamień z inskrypcją RAUSCHMUHLE 87 przy drodze do Wilcza Góra
6.	Niepołcko	„Lisia Góra” pozostałości grobowca rodzinnego, w którym pochowano kap. Johanna von Kehlera
Aleje :		
1.	Barlinek ul. Sportowa	Aleja dwustronna mieszana <i>Acer pseudoplatanus</i> i <i>Acer saccharinum</i>
2.	Okunie - wieś	Droga z Żydowa do Barlinka - prawa strona <i>Quercus robur</i>
3.	Niepołcko	Aleja do ruin dawnego pałacu w Niepołcku <i>Tilia x euchlora</i>
Historyczne ciągi komunikacyjne z oryginalną nawierzchnią:		
1.	Droga z Barlinka do Okunia	Droga brukowana
2.	Moczydło	Droga brukowana
3.	Droga z Żydowa do Niepołcka	Droga brukowana
4.	Droga z Niepołcka do Laskówka	Droga brukowana

3. Uwarunkowania społeczne i gospodarcze.

1) Położenie administracyjne.

Barlinecki Park Krajobrazowy położony jest na terenie gmin: Barlinek i Nowogródek Pomorski w powiecie myśliborskim oraz Pelczyce w powiecie choszczeńskim, w województwie zachodniopomorskim.

Park posiada otulinę położoną na terenie gmin: Barlinek i Nowogródek Pomorski w powiecie myśliborskim oraz Pelczyce w powiecie choszczeńskim. Od strony południowej i południowo-wschodniej Park graniczy z Gorzowskim Parkiem Krajobrazowym.

2) Położenie według podziałów leśnych.

Lasy w granicach Parku znajdują się pod zarządem dwóch Nadleśnictw: Nadleśnictwa Barlinek (ok. 9018 ha) oraz Nadleśnictwa Choszczno (ok. 540 ha) na terenie Regionalnej Dyrekcji Lasów Państwowych w Szczecinie.

3) Struktura użytkowania.

Teren leśny i zadrzewiony- ok. 9516 ha (81 %). Roślinność trawiasta i uprawa rolna- ok. 1420 ha (12%). Ekosystemy wodne- ok. 615 ha (5%). Zabudowa- ok 70 ha (1%). Pozostałe- roślinność krzewiasta, uprawa trwała, grunty nieużytkowane, place (1%).

4) Ludność.

Szacunkowa liczba ludności zamieszkująca teren Parku wynosi około 360 osób.

5) Gospodarka wodno – ściekowa.

Pobór wody następuje poprzez instalowanie własnych studni na działkach budowlanych oraz nieliczne sieci wodociągowe. Eksploatowane są zwykle wody podziemne z utworów czwartorzędowych, trzeciorzędowych, kredowych i jurajskich. Średnia głębokość ujęć wynosi 50 m. Ścieki odprowadzane są do szamb, a następnie wywożone do oczyszczalni ścieków w Barlinku.

6) Uwarunkowania gospodarcze.

W granicach Parku nie ma terenów zainwestowania przemysłowego, poza odlewnią żeliwa - zakładem HaCon Sp. z o.o. Wszystkie inne obiekty przemysłowe znajdują się w otulinie Parku, głównie na obrzeżach m. Barlinek. Znaczna powierzchnia Parku ma charakter leśny, tereny rolnicze w większym zakresie występują w północnej części Parku, są to przede wszystkim łąki i niewielkie powierzchniowo pola uprawne.

7) Turystyka i rekreacja.

W zasięgu Parku rozwija się turystyka i rekreacja, głównie w oparciu o kompleksy leśne, ale też jeziora. Z jeziorem Barlineckim łączą się ciekami wodnymi jeszcze dwa jeziora: Uklejno i Stycko. Jeziora te mają w części brzegi niedostępne, ale ich położenie w bukowym lesie, tuż przy granicy zabudowy miasta oraz zachowane fragmenty urządzonego ciągu spacerowego czynią je bardzo atrakcyjnymi. Tereny rekreacyjne z dostępem do jeziora zlokalizowane są też nad jeziorem Okunie (od strony leśniczówki). Zagospodarowanie turystyczne w granicach Parku sprowadza się do pola biwakowego nad jeziorem Okunie i Sitno Moczydelskie, gospodarstwa agroturystycznego w Krzyncie, w miejscowości Okunie oraz domu letniego w Moczydle. W Parku wyznaczono gęstą sieć szlaków turystycznych. Są to: szlak rowerowy czerwony z Lip przez Moczydło do Dankowa (około 13 km), szlak rowerowy wzdłuż drogi 151 (1,5 km w Parku), niebieski szlak pieszy „Szlak Przez Puszcę Barlinecką (dł. około 14 km), szlak czerwony pieszy Barlinek- Płonno - Krzynka - Barlinek, ścieżki dydaktyczne „Szlakiem Dębów” (ok. 7 km) oraz dookoła jeziora Barlineckiego (ok. 7 km), szlak pieszy niebieski z Barlinka do rezerwatu „Skalisty Jar Libberta (ok. 8 km). Jest tutaj też kilka ścieżek dydaktycznych, m.in. „ekologiczna ścieżka Dydaktyczna wokół Jeziora Barlineckiego”, „Do punktu widokowego Jezioro Barlineckie”, „Trzy Jeziora Uklejowe, Stycko i Barlineckie”, „Do źródeł rzeki Płoni”, „Krajobrazy Puszczy Barlineckiej do Płonna”, „Kraina buków, dębów i sosen”. Na terenie BPK istnieją warunki do uprawiania kajakarstwa. Rzeka Santoczna od Jeziora Sitno Moczydelskie w kierunku południowym oraz rzeka Płonia od Niepołcka w kierunku północnym są w przewodnikach turystycznych opisane jako trasy kajakowe.

Rozdział 3

Identyfikacja oraz określenie sposobów eliminacji lub ograniczania istniejących i potencjalnych zagrożeń wewnętrznych i zewnętrznych oraz ich skutków

§ 3. Zidentyfikowane zagrożenia dla Barlineckiego Parku Krajobrazowego wraz ze sposobami ich eliminacji lub ograniczenia zawiera zestawienie nr 6.

Zestawienie nr 6. Identyfikacja zagrożeń oraz sposobów ich eliminacji lub ograniczenia.

Lp.	Zagrożenie	Charakterystyka zagrożenia	Lokalizacja zagrożenia	Status*	Rodzaj**	Sposób eliminacji lub ograniczenia
ZAGROŻENIA DLA ELEMENTÓW ŚRODOWISKA ABIOTYCZNEGO:						
1	Zaśmiecanie.	Incydentalne lub stałe porzucanie na terenach leśnych, otwartych i zabudowanych, a także w okolicach cieków i zbiorników wodnych różnego rodzaju odpadów.	Punktowo, teren całego Parku.	I, P	W, Z	Likwidacja dzikich wysypisk śmieci, sprzątanie terenów zaśmieconych w ramach zorganizowanych akcji społecznych. Edukacja społeczeństwa.
2	Zanieczyszczenie wód powierzchniowych i podziemnych.	Przedostawanie się do wód zanieczyszczeń pochodzących ze ścieków komunalnych, ciągów komunikacyjnych oraz z terenów rolniczych.	Cały Park, szczególnie tereny zabudowane, tereny wzdłuż ciągów komunikacyjnych (dróg) oraz tereny rolnicze.	I	W	Edukacja w zakresie praktyk rolniczych przyjaznych środowisku. Kontrola szczelności szamb, płyt gnojowych oraz wywozu ścieków z gospodarstw domowych. Właściwa ocena wpływu inwestycji na środowisko i realizowanie przez inwestora działań minimalizujących negatywny wpływ inwestycji na środowisko, a w razie potrzeby kompensacja przyrodnicza.
3	Zanieczyszczenie gleby, wód podziemnych i powierzchniowych.	Agrotechnika upraw rzepaku, zbóż i innych upraw rocznych wymaga stosowania nawozów, herbicydów, pestycydów, regulatorów wzrostu. Nieszczelne szamba, niesprawne przydomowe	Tereny rolnicze na całym obszarze Parku.	I, P	W	Racjonalne stosowanie środków ochrony roślin. Edukacja w zakresie dobrych praktyk rolniczych.

		oczyszczalnie ścieków, nieuregulowana gospodarka wodno-ściekowa, niewystarczająca kontrola gospodarki wodno-ściekowej. Spyw powierzchniowy tych substancji chemicznych do wód jest szkodliwy dla organizmów wodnych.				
4	Zanieczyszczenie powietrza atmosferycznego.	Napływ zanieczyszczeń spoza Parku. Zanieczyszczenia związane z użytkowaniem pieców węglowych (niska emisja) oraz wzmożonym ruchem samochodowym. W Parku poza drogami publicznymi źródłem zanieczyszczeń powietrza jest też zakład HaCon Sp. z o. o, a w otulinie Parku pozostałe zakłady przemysłowe w Barlinku.	Cały teren Parku w przypadku napływu zanieczyszczeń. Tereny wzdłuż głównych ciągów komunikacyjnych na terenie Parku (drogi nr 151, 156) oraz tereny zurbanizowane w przypadku niskiej emisji.	I, P	W, Z	Instalacja i utrzymywanie w dobrym stanie technicznym urządzeń ograniczających bądź eliminujących emisję gazów i pyłów, również w przypadku korzystania z kotłowni opalanych paliwami stałymi. Prowadzenie procesów technologicznych w szczelnych pomieszczeniach. Promocja odnawialnych źródeł energii (np. kolektory słoneczne). Sadzenie drzew i krzewów przy drogach. Właściwa ocena wpływu inwestycji na środowisko i realizowanie przez inwestora działań minimalizujących negatywny wpływ inwestycji na środowisko, a w razie potrzeby kompensacja przyrodnicza.
5	Nadmierny ruch turystyczny.	Niekontrolowany ruch turystyczny związany zwłaszcza z użytkowaniem pojazdów motorowych (quady, motocykle) poza drogami publicznymi. Zaśmiecanie miejsc wypoczynku, parkingów.	Liniowe – wzdłuż dróg, ścieżek, szlaków; Punktowe – przy parkingach, miejscach odpoczynku.	I, P	W	Poprawa infrastruktury turystycznej. Edukacja ekologiczna turystów. Opracowanie zasad udostępniania obiektów turystycznych we współpracy z organizacjami społecznymi.
ZAGROŻENIA DLA ŚRODOWISKA BIOTYCZNEGO:						
1.	Sukcesja wtórna/ porzucanie	Porzucanie tradycyjnego (ekstensywnego)	Obr. Równo 195/14 (część NW i S działki),	I, P	W	Promowanie i wspieranie ekstensywnej gospodarki na użytkach zielonych, Kodeksu

	użytkowania łąk i pastwisk.	użytkowania pastwiskowego i łąkarskiego.	209/2, 235/1, 235/8, w mniejszym stopniu wiele innych. Na siedliskach świeżych i suchych następuje sukcesja zaroślowo-leśna, na siedliskach wilgotnych łąk szuwarów, w dalszej kolejności zaroślowa i leśna. Potencjalnie: wszystkie płaty łąk i muraw w Parku.			Dobrej Praktyki Rolniczej, programów rolnośrodowiskowych.
2.	Intensyfikacja użytkowania łąk i pastwisk.	Nadmierne użytkowanie pastwiskowe z dużą obsadą zwierząt (bydła, konie) oraz urządzenie łąk przez pełną orkę i obsiew bardzo ubogimi gatunkowo mieszkankami silnie rosnących traw pastewnych i roślin motylkowych. W obu wypadkach następuje drastyczny spadek różnicowania gatunkowego łąk i pastwisk (zwykle tworzonych przez pojedyncze gatunki, często z nienaturalnym składem - np. panującą życią wielokwiatową <i>Lolium multiflorum</i>).	Intensywnie użytkowane pastwiska koni: obr. Barlinek 1 dz. 27 i 44; bydła: obr. Żydowo dz. 159/1, 160/1, 161/1, 162, 162/4, 131/1. Urządzone łąki po pełnej uprawie: obr. Barlinek 1 dz. 2090/3 (część południowa), dz. 2096/6 (część północna) Potencjalnie: wszystkie płaty łąk i pastwisk w Parku.	I, P	W	Promowanie i wspieranie ekstensywnej gospodarki na użytkach zielonych, Kodeksu Dobrej Praktyki Rolniczej, programów rolnośrodowiskowych.
3.	Zalesianie terenów otwartych.	Zalesianie łąk i muraw w obszarze Parku stwierdzone w jednej lokalizacji na siedlisku łąki świeżej stanowiącej siedlisko rzadko	Obr. Okunie dz. nr 365/4 (Nadl. Barlinek oddz. 365g)	I,P	W	Usunięcie młodych drzew najlepiej zachowanego płatu stanowiącego siedlisko rzadkich gatunków (wzniesienie w środkowo-wschodniej części wydzielenia) lub ochrona czynna ex situ gatunków zagrożonych - namnożenie i introdukcja na stanowiska

		spotykanych gatunków światłolubnych (pięciornik biały <i>Potentilla alba</i> , wiązówka pospolita <i>Filipendula vulgaris</i> , przytulia północna <i>Galium boreale</i> , drzączka średnia <i>Briza media</i> , stokłosa prosta <i>Bromus erectus</i> , kłosówka pierzasta <i>Brachypodium pinnatum</i>).				zastępcze.
4.	Ekspansywne gatunki rodzime.	Powiązane z porzucaniem tradycyjnego (ekstensywnego) użytkowania pastwiskowego i łąkarskiego - opanowywanie muraw i łąk przez silnie rosnące, zwykle kłaczowe gatunki traw (trzcinnik piaskowy, kłosówka wełnista, w szczególnych sytuacjach też problematyczne bywają gatunki typowe dla siedlisk - rajgras wyniosły i kłosownica pierzasta), skutkujące spadkiem zróżnicowania gatunkowego.	Ekspansja silnie rosnących gatunków i ustępowania innych jest zwykle pierwszym etapem po porzuceniu ekstensywnego użytkowania rolniczego. W silnym stopniu dotyczy to lokalizacji wymienionych przy zagrożeniu sukcesją. Potencjalnie: wszystkie płaty łąk i muraw w Parku.	I, P	W	Utrzymywanie, a tam gdzie zostało porzucone - przywrócenie ekstensywnego użytkowania kośnego lub pastwiskowego.
5.	Pogarszanie się warunków wodnych na torfowiskach przejściowych i wysokich.	Zmiany klimatu z powtarzającymi się coraz częściej suszami, ocieplenie wpływające na przyspieszoną utratę wody. Wszystko to skutkuje degeneracją torfowisk, też dawne odwodnienia - murszeniem torfu,	Zagrożenia są ponadlokalne i powszechne, melioracje odwadniające tu najwyraźniej nie odegrały znaczącej roli (poza Markowymi Błotami).	I, P	W, Z	Powstrzymanie przed nadmiernym zarastaniem mszarów przez drzewa. Niedopuszczanie do jakichkolwiek działań mogących skutkować pogorszeniem warunków wodnych (jak np. odwodnienia, pobór wód, zmniejszanie zlewni bezpośredniej).

		ekspansją gatunków niepożądanych (trześlca, sit rozpierzchły, trzcina, trzcinnik lancetowaty i piaskowy), drzew i krzewów (wierzba szara, brzozy, sosna i świerk, ustępowaniem gatunków typowych dla siedliska, w tym zmniejszaniem się powierzchni torfotwórczego mszaru tworzonego przez torfowce.				
6.	Zwiększenie żyzności torfowisk.	Głównie związane z murszeniem torfów, ale też potencjalnie spływem powierzchniowym w przypadku zrębów zupełnych w bezpośrednim sąsiedztwie torfowisk, a w pewnym stopniu też docierających wraz z zanieczyszczeniem opadów.	Wszystkie torfowiska mszarne.	P	W	Zachowywanie trwałego pasma zarośli i lasu wzdłuż granicy torfowiska pełniącego funkcję bariery biogeochemicznej.
7.	Modyfikacja oddziaływania zwierząt na mikrosiedliska torfowiskowe.	Krytycznie istotne dla utrzymania płatów odsłoniętego torfu na torfowiskach mszarnych jest obecność populacji dużych kręgowców, zwłaszcza dzików - kąpiących się i buchtujących (oddziaływanie niezbędne dla rozwoju części gatunków torfowiskowych i kształtowania siedlisk obniżeń na podłożu torfowym z roślinnością ze	Wszystkie torfowiska mszarne (w szczególności torfowisko przy osadzie Okno z ambonami myśliwskimi na skraju).	I	W	Zaniechanie odstrzału zwierzyny na torfowiskach mszarnych stanowiących siedliska przyrodnicze. Utrzymywanie w rewirach łowieckich obejmujących torfowiska mszarne populacje dzików.

		związku <i>Rhynchosporion</i>).				
8.	Wydeptywanie i zanieczyszczanie mszarów.	Wydeptywanie i zanieczyszczanie odpadami mszarów torfowiskowych na skraju jeziorok dystroficznych. Oba siedliska są szczególnie wrażliwe na antropopresję i oddziaływania powodują ich degenerację, zmiany roślinności, zanik gatunków typowych.	Dotyczy mszarów otaczających jezioro dystroficzne odwiedzane w celach wędkarskich (Nadl. Barlinek oddz. 459f; 547f, 548d.	I	W	Wyłączenie zbiorników dystroficznych z dzierżawy do celów rybackich i wędkarskich. Zwiększenie nadzoru nad UE Suchar Rosiczkowy.
9.	Inwazje gatunków obcych.	Na siedliskach nieleśnych: inwazja rdestowców, niecierpka gruczołowatego, potencjalnie barszczu Sosnowskiego (rejestrwany w otulinie), erechites jastrzębcowaty - gł. w lasach, ale obecny też na torfowiskach mszarnych.	Niecierpek gruczołowaty punktowo obecny w dolinie Płoni poniżej Barlinka, rdestowiec ostrokończysty obecny przy drodze z Laskówka do Jagowa. Barszcz Sosnowskiego - rejestrwany w otulinie. Erechites jastrzębcowaty - pospolity na porębach w Parku i częsty na wysychających torfowiskach mszarnych. Potencjalnie: cały obszar Parku.	I, P	W, Z	Zapobieganie introdukcjom gatunków inwazyjnych (edukacja w zakresie właściwych praktyk, identyfikacji, metod zwalczania), wspieranie jednostek samorządowych i Nadleśnictw w zwalczaniu (przekazywanie informacji, inicjowanie działań, wspieranie w pozyskaniu środków). Promowanie uprawy gatunków rodzimych w ogrodach, na terenach zieleni urządzonej.
10.	Zanieczyszczenie wód powierzchniowych ze źródeł punktowych.	Zanieczyszczenia wód oraz stref przybrzeżnych odpadami stałymi. Naturalne procesy zwiększające trofię, choćby ze względu na dopływ	Wszystkie płyty siedlisk przyrodniczych: 3140, 3150.	I	W	Ochrona stref brzegowych przed zanieczyszczeniem odpadami.

		biogenów ze zlewni bezpośredniej.				
11.	Rozproszone zanieczyszczenie wód powierzchniowych.	Pośredni spływ nawozów z pól głównie przez wodę niesioną rowami z innych obszarów.	Wszystkie płyty siedlisk przyrodniczych: 3140, 3150.	I	W	Ochrona stref brzegowych przed zanieczyszczeniem wód powierzchniowych.
12.	Eutrofizacja Jezior.	Postępująca eutrofizacja związana z naturalnym rozkładem nagromadzonej materii organicznej.	Wszystkie płyty siedlisk przyrodniczych: 3140, 3150.	I,P	W	Brak realnych możliwości eliminacji lub ograniczenia wpływu zagrożenia.
13.	Rozproszenie zabudowy miejskiej.	Nieciągła miejska zabudowa.	Wszystkie płyty siedliska przyrodniczego 3140.	I	W, Z	Ograniczenie zabudowy miejskiej wzdłuż płatów siedliska.
14.	Składowanie odpadów w miejscach do tego nieprzeznaczonych lub porzucanie odpadów.	Pozbywanie się odpadów z gospodarstw domowych/obiektów rekreacyjnych, stanowisk wędkarskich.	Wszystkie płyty siedlisk przyrodniczych: 3140, 3150.	I	W	Ochrona stref brzegowych przed zanieczyszczeniem odpadami.
15.	Zbyt intensywna gospodarka leśna przy brzegach zbiorników.	Wylesienia, zręby zupełne i rębna gniazdowa przy brzegach zbiorników. Skutki potencjalnych zrębów zupełnych lub częściowych w bezpośredniej zlewni jeziora (związane z ryzykiem erozji i spływu biogenów powierzchniowych z gleby).	Wszystkie płyty siedlisk przyrodniczych: 3140, 3150.	P	W	Wyłączenia z użytkowania cięciami zupełnymi drzewostanów bezpośrednio graniczących z siedliskami przyrodniczymi.
16.	Intensyfikacja hodowli ryb.	Intensywna hodowla ryb.	Wszystkie płyty siedlisk przyrodniczych: 3140, 3150.	P	W	Prowadzenie racjonalnej gospodarki rybackiej. Współpraca z użytkownikami rybackimi, współpraca z RZGW i organami odpowiedzialnymi za zatwierdzanie operatów rybackich oraz zezwoleń wodnoprawnych w zakresie wprowadzania zapisów umożliwiających ochronę środowiska przyrodniczego parku.

17.		Potencjalne ryzyko intensyfikacji gospodarki stawowej i wiążące się z tym zmiany, tj. pogłębianie, usuwanie roślinności, wysokie zagęszczenia ryb, eutrofizacja.	Stawy rybne na terenie Parku.	P	W	Wspieranie ekstensywnej gospodarki rybackiej. Prowadzenie ekstensywnej gospodarki zgodnie z aktualnym programem operacyjnym dla rybactwa wspierającym działania środowiskowe. Współpraca z użytkownikami rybackimi, współpraca z RZGW i organami odpowiedzialnymi za zatwierdzanie operatów rybackich oraz zezwoleń wodnoprawnych w zakresie wprowadzania zapisów umożliwiających ochronę środowiska przyrodniczego parku.
18.	Wędkarstwo.	Wydeptywanie skraju płatu przez wędkarzy, zanieczyszczanie brzegu, istnieje ryzyko zmiany właściwości fizykochemicznych wód (zanęcanie).	Wszystkie płaty siedliska przyrodniczego 3140, 3150, 3160.	P	W	Akcja edukacyjna w zakresie szkodliwości wydeptywania, pozostawienia zanieczyszczeń w bezpośrednim sąsiedztwie zbiorników wodnych oraz nadmiernego zanęcania.
19.		Żyłki i haczyki pozostawiane przez wędkarzy w terenie stanowią zagrożenie dla żerujących ptaków (zaplątanie, połknięcie haczyka). Wędkowanie z łodzi powoduje płoszenie ptaków bytujących na jeziorach.	Cieki i zbiorniki na terenie całego Parku	I, P	W	Działanie edukacyjne. Współpraca z Polskim Związkiem Wędkarskim.
20.	Antropresja związana ze sportami wodnymi.	Żeglarstwo, motorowe sporty wodne.	Wszystkie płaty siedlisk przyrodniczych: 3140, 3150.	P	W	Akcja edukacyjna w zakresie szkodliwości pozostawienia zanieczyszczeń w bezpośrednim sąsiedztwie zbiorników wodnych.
21.		Płoszenie oraz niepokojenie zwierząt.	Jezioro Barlineckie.	I, P	W	Działanie edukacyjne.
22.	Obce gatunki.	Obce inwazyjne gatunki ryb.	Wszystkie płaty siedlisk przyrodniczych: 3140, 3150.	P	W	Zachowanie odpowiedniej struktury gatunkowej ryb. Współpraca z RZGW i PZW oraz organami odpowiedzialnymi za uzgadnianie operatów

						rybackich.
23.	Sukcesja zbiornika dystroficznego.	Ekspansja mszaru i szuwaru, zanikanie (ładowacenie) zbiornika dystroficznego.	Wszystkie płaty siedliska przyrodniczego 3160.	I	W	Brak realnych możliwości eliminacji lub ograniczenia wpływu zagrożenia.
24.	Pogorszenie warunków wodnych w sąsiedztwie zbiorników wodnych.	Pogorszenie warunków wodnych może spowodować zanik lub degradację siedliska.	Wszystkie płaty siedlisk przyrodniczych 3140, 3150, 3160.	P	W, Z	Brak realnych możliwości eliminacji lub ograniczenia wpływu zagrożenia.
25.		Obniżanie się poziomu wód gruntowych, susze i zmniejszenie opadów prowadzące do wysychania i zarastania siedlisk gatunków zależnych od wody. Brak zasilania wodą w okresach niskiego poziomu wody i niedobór opadów w ostatnich latach powodują wysychanie i zarastanie mokradeł.	Teren całego Parku.	I	Z, W	Realizacja programów małej retencji.
26.	Juvenilizacja oraz uproszczenie struktury wiekowej drzewostanów.	Juvenilizacja oraz uproszczenie struktury wiekowej drzewostanów, homogenizacja struktury drzewostanu. W efekcie powstają młodniki i tyczkowiny bukowe o uproszczonej strukturze drzewostanu i ubogim runie zajmujące rozległe powierzchnie.	Wszystkie płaty siedlisk przyrodniczych: 9110, 9130.	I	W	Zachowanie tzw. drzew biocenotycznych. Faworyzowanie odnowień naturalnych. Urozmaicenie składu gatunkowego poprzez stosowanie różnych typów drzewostanów zawierających gatunki liściaste właściwe dla siedliska przyrodniczego.
27.	Obce gatunki w drzewostanie.	Udział gatunków obcych geograficznie dla siedliska – daglezi zielonej (<i>Pseudotsuga menziesii</i>).	Wszystkie płaty siedlisk przyrodniczych: 9110, 9130, 9160.	I,P	W	Stopniowa eliminacja oraz niewprowadzanie gatunków obcych geograficznie w płatach siedliska przyrodniczego.

28.	Obce gatunki w runie.	Udział gatunków obcych geograficznie dla siedliska – niecierpka drobnokwiatowego (<i>Impatiens parviflora</i>).	Wszystkie płaty siedlisk przyrodniczych: 9130, 9160, 9170.	I, P	W	Brak realnych możliwości eliminacji lub ograniczenia wpływu zagrożenia. Monitoring oceny zagrożenia podczas prac przy ocenie stanu ochrony wg monitoringu PMS.
29.	Niewłaściwe gatunki rodzime.	Lokalnie znaczący udział gatunków niewłaściwych dla siedliska przyrodniczego w drzewostanie- sosny zwyczajnej (<i>Pinus sylvestris</i>), świerka pospolitego (<i>Picea abies</i>), modrzewia europejskiego (<i>Larix decidua</i>).	Wszystkie płaty siedlisk przyrodniczych: 9110, 9130, 9160, 9170, 9190.	I, P	W	Stopniowe ograniczenie oraz niewprowadzanie gatunków niewłaściwych w płatach siedliska przyrodniczego.
30.	Niedostatek martwego drewna.	Niedostatek martwego drewna, przy jednoczesnym niewielkim jego zróżnicowaniu (pod względem rozmiarów i cech).	Wszystkie płaty siedlisk przyrodniczych: 9110, 9130, 9160, 9170, 9190, 91E0, 91F0.	I, P	W	Pozostawienie części płatów siedliska bez wskazań gospodarczych. Pozostawienie części płatów siedliska w formie biogrup do „naturalnej śmierci drzew”. Zachowanie tzw. drzew biocenotycznych. Zapewnienie ciągłej obecności w każdym kompleksie starych, rębnych i przeszlorębnych drzewostanów.
31.		Usuwanie drzew dziuplastych prowadzi do spadku dostępności miejsc odpowiednich do gniazdowania sów i innych gatunków dziuplaków.	Tereny leśne na terenie całego Parku.	I, P	W	Pozostawianie drzew dziuplastych.
32.	Zubożenie różnorodności biologicznej siedlisk przyrodniczych.	Zagrożenie związane z pogorszeniem struktury i funkcji siedliska przyrodniczego oraz jego fragmentacją (zubożenie różnorodności biologicznej), na skutek deficytu martwego drewna, obecności obcych i inwazyjnych gatunków	Wszystkie płaty siedlisk przyrodniczych: 9110, 9130, 9160, 9170, 9190, 91E0, 91F0.	P	W	Urozmaicenie składu gatunkowego poprzez stosowanie różnych typów drzewostanów zawierających gatunki liściaste właściwe dla siedliska przyrodniczego. Zachowanie tzw. drzew biocenotycznych. Faworyzowanie odnowień naturalnych.

		oraz ujednoczenia struktury gatunkowej i wiekowej drzewostanów.				
33.	Eutrofizacja (naturalna) siedlisk bagiennych.	Wzrost trofii siedliska związany jest z murszeniem podłoża torfowego i uwalnianiem związków azotu, w mniejszym stopniu także z dopływem biogenów w formie zanieczyszczenia opadów.	Wszystkie płaty siedliska przyrodniczego 91D0.	I	W	Brak realnych możliwości eliminacji lub ograniczenia wpływu zagrożenia.
34.	Sukcesja siedlisk bagiennych.	Sukcesja będąca skutkiem eutrofizacji – wiąże się z ekspansją gatunków i zbiorowisk mezotroficznych – szuwarów sitowych, turzycowych, trzcinnikowych, ekspansją trzęślicy modrej i brzoź.	Wszystkie płaty siedliska przyrodniczego 91D0	I	W	Brak realnych możliwości eliminacji lub ograniczenia wpływu zagrożenia.
35.	Odwodnienie lub zalanie siedlisk bagiennych.	Odwodnienie lub zalanie oraz skutki zmian klimatu.	Wszystkie płaty siedliska przyrodniczego 91D0.	P	W	Ograniczenie prac związanych ze zmianą warunków wodnych w bezpośrednim sąsiedztwie płatu siedliska oraz w siedlisku, z wyjątkiem działań ochronnych.
36.	Zbyt intensywna gospodarka leśna przy brzegach siedlisk torfowiskowych i bagiennych.	Zręby zupełne w bezpośrednim sąsiedztwie mszaru powodować mogą splukiwanie biogenów (wierzchniej warstwy gleby) z otoczenia, zrzucanie odpadów pozrębowych do okrajków.	Wszystkie płaty siedlisk przyrodniczych: 7110, 7120, 7140, 91D0.	P	W	Wyłączenia z użytkowania cięciami zupełnymi drzewostanów bezpośrednio graniczących z siedliskami przyrodniczymi.
37.	Susze i zmniejszenie opadów na siedliskach łągowych.	Obniżenie poziomu wody w skali ponadlokalnej skutkuje wkraczaniem gatunków grądowych. Potencjalne ryzyka	Wszystkie płaty siedlisk przyrodniczych: 91E0, 91F0.	I,P	W, Z	Brak realnych możliwości eliminacji lub ograniczenia wpływu zagrożenia.

		związane ze zmianą klimatu (wyższe temperatury, większe parowanie, susze, zmiana struktury opadów – większa ilość opadów ulewnych) skutkować mogą zmniejszeniem areálu siedlisk łągowych i nasileniem zjawiska ich grądowacenia.				
38.	Sukcesja ciepłolubnej dąbrowy.	Zarastanie gatunkami niewłaściwymi dla siedliska ciepłolubnej dąbrowy.	Wszystkie płyty siedliska przyrodniczego 9110.	P	W	Stopniowe ograniczenie oraz niewprowadzanie gatunków niewłaściwych w płyty siedliska przyrodniczego.
39.	Zmniejszenie lub utrata określonych cech siedliska.	W wyniku obniżania się poziomu wód i zmniejszenia opadów dochodzi do sukcesji wtórnej i zarastania w obrębie drobnych zbiorników wodnych i cieków wcześniej zasiedlanych m.in. przez płazy.	Cieki i zbiorniki na terenie całego Parku, głównie Stawy Janowo.	I, P	W	Spowolnienie procesu wypłycania i starzenia się zbiorników poprzez ewentualne koszenie szuwarów i redukcję roślinności wodnej, wraz z usunięciem poza zbiorniki uzyskanej biomasy.
40.	Spowodowane przez człowieka zmiany stosunków wodnych.	Użytkowane stawy rybne stanowią najważniejsze siedlisko kumaka nizinnego w Parku. Brak wody w niektórych stawach rybnych aż do późnej wiosny lub okresowe spuszczenie wody w trakcie trwania okresu rozrodczego uniemożliwia płazom wczesne przystąpienie do rozrodu lub powoduje zamieranie wczesnych stadiów rozwoju gatunku	Stawy rybne na terenie Parku.	I	W	Zachowanie siedlisk płazów na stawach hodowlanych - wspieranie ekstensywnej gospodarki rybackiej. Prowadzenie ekstensywnej gospodarki zgodnie z aktualnym programem operacyjnym dla rybactwa wspierającym działania prośrodowiskowe.

		i migrację osobników dorosłych do innych zbiorników.				
41.	Zасыpywanie terenu, melioracje i osuszanie.	Właściciele posesji położonych na krawędzi doliny rzeki Santocznej niekiedy wysypują urobek pochodzący z prac ziemnych na posesji na obszary położone w dolinie, na granicach posesji.	Wieś Moczydło.	I, P	W	Podnoszenie świadomości społeczności lokalnej poprzez działania edukacyjne dotyczące antropogenicznej degradacji siedlisk oraz zakazów obowiązujących na terenie BPK we współpracy z gminami, policją i strażą miejską.
42.	Śmiertelność zwierząt na drogach.	Zwiększenie śmiertelności zwierząt w wyniku kolizji (w tym śmiertelność płazów na trasach sezonowych migracji).	Drogi lokalne przecinające miejsca sezonowych migracji płazów. Droga gruntowa – wyznaczony szlak pieszy – nad jeziorem Barlineckim (ul. Polana Lecha) przebiegająca między stawami, a lasami przecina trasę masowych przemieszczeń młodych ropuch. Dochodzi tu do ich wysokiej śmiertelności wynikającej z użytkowania drogi do lokalnych przemieszczeń, przede wszystkim jazdy motocyklami terenowymi. Droga asfaltowa k/osady Błonie.	I, P	W, Z	Ustawienie znaków informujących o szlakach migracji zwierząt na odcinkach dróg o najwyższym ryzyku kolizji – przebiegających w bezpośrednim sąsiedztwie zbiorników wodnych (za ul. Polana Lecha). Promowanie działań edukacyjnych uświadamiających wpływ kolizji drogowych na populację zwierząt w połączeniu np. z akcjami chwytania i przenoszenia płazów na newralgicznych odcinkach dróg (okolice osady Błonie). W przypadku przebudowy dróg uwzględnianie miejsc kolizyjnych oraz stosowanie działań minimalizujących, w tym budowa przejść dla płazów.

43.	Międzygatunkowe interakcje wśród zwierząt – drapieżnictwo.	Na terenach wokół osiedli ludzkich występuje intensywne drapieżnictwo, szczególnie kotów. Możliwe jest drapieżnictwo psów.	Cały obszar Parku, szczególnie w sąsiedztwie miejscowości.	I, P	W, Z	Podnoszenie świadomości społeczności lokalnej poprzez działania edukacyjne dotyczące wpływu domowych zwierząt drapieżnych na populacje dziko żyjących gatunków.
44.	Występowanie obcych gatunków inwazyjnych zwierząt i roślin.	Wypieranie gatunków rodzimych – konkurencja, drapieżnictwo.	Teren całego Parku.	I, P	W, Z	Monitorowanie i kontrola liczebności populacji gatunków obcych. Zmniejszanie ryzyka uwalniania gatunków obcych do środowiska przyrodniczego poprzez działania edukacyjne dotyczące wpływu inwazji biologicznych na rodzimą florę i faunę.
45.	Modyfikacje systemu naturalnego – bagrowanie, usuwanie osadów, wykaszanie brzegów.	Modyfikacja struktury dna i brzegów, zniszczenie bazy pokarmowej, tarlisk oraz schronień dla organizmów wodnych oraz miejsc bytowania wielu gatunków.	Naturalne ciek i zbiorniki wodne.	I, P	W	Ograniczenie modyfikacji na naturalnych ciekach i zbiornikach wodnych, zgodnie z Krajowym Programem Renaturyzacji Rzek i Dobrymi Praktykami Utrzymania Rzek. Wprowadzanie pasów roślinności trwałej wzdłuż brzegów wód.
46.	Polowanie.	Polowania, szczególnie zbiorowe z naganką, mogą prowadzić do płoszenia wilków oraz do ich nielegalnych lub omyłkowych odstrzałów.	Okolice rezerwatu Markowe Błota.	P	W	Podjęcie działań zmierzających do rezygnacji z polowań zbiorowych w sąsiedztwie rezerwatu Markowe Błota.
47.	Chwywanie, kłusownictwo.	Nielegalne zabijanie zwierząt.	Stanowiska gniewosza plamistego, stawy hodowlane.	P	W	Działanie edukacyjne.
48.	Zbyt intensywny wypas bydła.	Wypas bydła nad brzegami zbiornika (zb. Żydowo) może powodować jego zanieczyszczenie i eutrofizację.	Zbiornik Żydowo.	P	W	Działanie edukacyjne.
49.	Zamiana użytków zielonych na grunty orne.	Zamiana sposobu użytkowania z trwałych użytków zielonych na grunty orne powoduje zmniejszenie lub likwidację	Wszystkie trwałe użytki zielone w Parku.	P	W	Zachowanie istniejących trwałych użytków zielonych oraz ich ekstensywne użytkowanie kośne, kośno-pastwiskowe lub pastwiskowe.

		siedlisk lęgowych gatunków.				
ZAGROŻENIA DLA WALORÓW KRAJOBRAZOWYCH:						
1	Zaśmiecenie terenu.	W Parku zidentyfikowano wiele miejsc, w których składowane są różnego typu odpady, głównie gruz budowlany, jak i odpady wielkogabarytowe.	Punktowo, teren całego Parku, w szczególności jednostki krajobrazowe: I -a, II -b, III -d, V -b, VII -d, VIII -a, VIII -c, IX -e, XI -a, XI -b, XI -d.	I, P	W	Likwidacja „dzikich”, nielegalnych wysypisk śmieci. Sprzątanie terenu w ramach zorganizowanych akcji społecznych. Edukacja społeczeństwa.
2	Obniżenie walorów wizualnych przez zróżnicowaną zabudowę.	Duża dowolność w zakresie formy architektonicznej, materiału i kolorystyki wznoszonych budynków, pseudoregionalizm, skutkuje chaosem przestrzennym.	Teren miejscowości, w szczególności jednostki krajobrazowe VI -b, VII -b, IX -d, XI -b.	I	W	Promowanie rozwiązań architektonicznych przyjaznych dla krajobrazu i nawiązujących do lokalnej tradycji budowlanej. Kształtowanie odpowiedniej polityki przestrzennej w zakresie form i wzorców architektonicznych. Edukacja społeczeństwa.
3		Zabudowa terenów otwartych- ograniczenie możliwości ekspozycji Parku.	Postępująca zabudowa wsi Moczkowo (jednostki krajobrazowe VII -b, VIII -b).	I	W	Racjonalne gospodarowanie przestrzenią. Regulacje planistyczne uniemożliwiające rozpraszanie zabudowy.
4		Różnorodność ogrodzeń potęgująca wrażenie chaosu przestrzennego.	Obszar w zasięgu miejscowości, w szczególności jednostki krajobrazowe: V -c, VI -b.	I	W	Regulacje planistyczne, promowanie ujednoliconego wzorca ogrodzeń, w tym żywopłotów. Opracowanie i przyjęcie uchwał w sprawie ustalenia zasad i warunków sytuowania na terenie poszczególnych gmin obiektów małej architektury, tablic reklamowych i urządzeń reklamowych oraz ogrodzeń, ich gabarytów, standardów jakościowych oraz rodzajów materiałów budowlanych, z jakich mogą być wykonane, zgodnie z obowiązującymi przepisami prawa.
5		Brak właściwej pielęgnacji i konserwacji obiektów architektury prowadzi do obniżenia jakości wizualnej terenu.	Przestrzeń w obrębie miejscowości, w szczególności w zasięgu jednostek krajobrazowych VIII -d,	I	W	Wspieranie inicjatyw prowadzących do polepszenia jakości estetycznej budynków. Wsparcie instytucjonalne dla inicjatyw i projektów mających na celu poprawę estetyki przestrzeni publicznej i semipublicznej.

			XI -b.			
6	Obiekty dysharmonizujące krajobraz.	Występowanie w zasięgu Parku obiektów obniżających walory estetyczne przestrzeni, tj. prowizoryczne pomosty wędkarskie, linia gazociągu, panele fotowoltaiczne, billboardy.	Stawy hodowlane i pozostałe zbiorniki wodne (w szczególności jednostki krajobrazowe: I -a, II -b, III -d, VIII -a), tereny zalesione południowej części Parku oraz obiekty turystyczne (jednostka VI-b), teren wzdłuż dróg, w zasięgu miejscowości (jednostka krajobrazowa VII -b, VIII -c, IX -d).	I	W	Oslabienie oddziaływania wizualnego obiektów dysharmonijnych poprzez ich usunięcie lub zastosowanie zieleni maskującej.
7	Zarastanie terenu - przedpola widokowego w zasięgu punktów i ciągów widokowych.	Sukcesja roślinna, samoistne zarastanie terenów otwartych stanowiących przedpola widokowe w zasięgu wyznaczonych punktów i ciągów widokowych może spowodować przysłonięcie panoramy i utratę walorów fizjonomicznych-widokowych.	Północna część Parku, w szczególności jednostki krajobrazowe: X -d, XI -a.	I, P	W	Przeciwdziałanie sukcesji naturalnej, usuwanie nalotu drzew i krzewów, utrzymanie ekstensywnego rolnictwa, w tym sukcesywnego wykaszania łąk. Edukacja społeczeństwa.
8	Zarastanie jezior, eutrofizacja.	Zarastanie jezior powoduje zmniejszenie możliwości percepcji krajobrazu z punktów widokowych - pomostów i tarasów widokowych.	Jednostka krajobrazowa VIII -c.	I	W	Ograniczenie ekspansji roślinności w sąsiedztwie pomostów i tarasów widokowych.
9	Powstawanie „dzikich”, niezorganizowanych miejsc wypoczynkowych.	„Dzikie” miejsca wypoczynkowe skutkują zanieczyszczeniem terenu, jego zaśmieceniem, wydeptywaniem	Teren leśny (jednostka krajobrazowa III -a, VIII -b, VIII -d, IX -e, XI -b), w szczególności na styku las -zbiornik	I	W	Opracowanie koncepcji rekreacyjnego zagospodarowania Parku, ocena możliwości włączenia „dzikich” miejsc wypoczynku do oferty rekreacyjno-edukacyjnej Parku.

		roślinności.	wodny.			
10	Obniżenie walorów wizualnych poprzez brak ujednoczenia wzorca oraz brak należytej konserwacji obiektów małej architektury.	Infrastruktura rekreacyjna w Parku w wielu miejscach jest zniszczona, wymaga pilnie naprawy i konserwacji. Brak ujednoczonej formy wiat, tablic edukacyjnych i innych urządzeń obniża walory krajobrazowe terenu.	Cały Park, w szczególności jednostki krajobrazowe: VII -c, VII -d, VIII -a, VIII -b, VIII -c, X -e, XI -b.	I	W	Opracowanie katalogu urządzeń rekreacyjnych spójnych dla całego Parku. Konserwacja urządzeń. Edukacja społeczeństwa.
11	Ograniczanie terenów otwartych poprzez zabudowę lub zalesianie.	Przeznaczanie terenów otwartych pod zabudowę lub zalesienia może spowodować częściowe lub całkowite przysłonięcie panoram widokowych, tym samym utratę walorów krajobrazowych.	Północna część Parku, dolina rzeki Płoni.	I	W	Kształtowanie odpowiedniej polityki przestrzennej.
ZAGROŻENIA DLA WALORÓW KULTUROWYCH:						
1	Zacieranie historycznie ukształtowanej sieci dróg.	Brak konserwacji nawierzchni dróg brukowanych, również konserwacja z użyciem niewłaściwych materiałów (np. lepszcze bitumiczne), jak również intensywne gospodarcze użytkowanie dróg leśnych brukowanych prowadzi do zniszczenia oryginalnego historycznego układu dróg.	Teren całego Parku, w szczególności obszar leśny w południowej części Parku (jednostki krajobrazowe: III -a, V -a, VI -a, VII -d.	I	W	Intensyfikacja działań konserwacyjnych, ograniczenie gospodarczego wykorzystania leśnych dróg brukowanych o funkcjach turystyczno-rekreacyjnych. Edukacja społeczeństwa.
2	Zatarcie układu kompozycyjnego terenów zieleni - cmentarzy i parków.	Teren niepielęgowany, zarośnięty, brak lub ubytki w ogrodzeniu, nieczytelny układ wewnątrz ogrodowych	Park w Niepołtku, Laskówku, cmentarze ewangelickie w Okuniach i Moczydle	I	W	Rewaloryzacja terenów zieleni, rekompozycja układu przestrzennego obiektów. Edukacja społeczeństwa.

		i ciągów komunikacyjnych, zniszczone nagrobki.	(jednostki krajobrazowe: III -e, V -c, XI -b.			
3	Przerwanie ciągłości lokalnej tradycji budowlanej; pseudoregionalizm.	Odejście od dawnych form i rozwiązań architektonicznych, stosowanych materiałów i kolorystyki.	Teren w zasięgu miejscowości i obiektów zakwaterowania turystycznego.	I	W	Promowanie rozwiązań architektonicznych nawiązujących do wzorców lokalnej tradycji budowlanej. Edukacja społeczeństwa.
4	Zniekształcenie tradycyjnej architektury wiejskiej.	Utrata lub przekształcenie oryginalnego stylu zabudowy w wyniku adaptacji, przebudowy, rozbudowy budynków.	Teren w zasięgu miejscowości: Żydowo, Niepołcko.	I	W	Ochrona tradycyjnego budownictwa w miejscowych planach zagospodarowania przestrzennego. Edukacja społeczeństwa.
5	Rozpad obiektów tradycyjnego budownictwa.	Utrata walorów oryginalnego budownictwa na skutek braku ich użytkowania lub nienależytej pielęgnacji.	Teren w zasięgu miejscowości Żydowo i Niepołcko, w szczególności jednostka krajobrazowa: X -c.	I	W	Konserwacja i rewitalizacja obiektów. Edukacja społeczeństwa.
6	Rozpad zabytków architektury.	Rozpad wynikający z braku odpowiednich prac konserwatorskich.	Dwory w Niepołcku, Laskówku, folwark w Żydowie.	I	W	Konserwacja i rewitalizacja obiektów. Edukacja społeczeństwa.
7	Brak właściwej ekspozycji obiektu cennego kulturowo.	Zastąpienie obiektu przez roślinność.	Pozostałości grobowca rodzinnego, w którym pochowano kap. Johanna von Kehlera (jednostka krajobrazowa X- d).	I	W	Przywrócenie ekspozycji obiektu. Działania edukacyjne.
8	Brak właściwej pielęgnacji alei.	Aleje przydrożne są słabo pielęgnowane, co prowadzi do zatracenia charakteru pierwotnych nasadzeń przydrożnych.	Wszystkie aleje na terenie Parku.	I	W	Ocena stanu sanitarnego alei. Prace pielęgnacyjne. Edukacja społeczeństwa.
9	Dewaloryzacja obiektów zabytkowych na skutek lokowania w ich sąsiedztwie nowych obiektów	Istniejący w sąsiedztwie dworu w Laskówku plac zabaw nie jest obiektem oryginalnie związanym z dworem, obniża zarówno walory kulturowe dworu, jak	Dwór w Laskówku (jednostka krajobrazowa XI -d).	P	W	W miarę możliwości zmiana lokalizacji placu zabaw. Nielokalizowanie na terenie obiektów zabytkowych i w miarę możliwości w ich sąsiedztwie obiektów niezgodnych pod względem stylu i formy, deprecjonujących ich wartość kulturową.

	niezgodnych pod względem stylu i formy.	i parku.				
--	---	----------	--	--	--	--

*Status zagrożenia: P – zagrożenie potencjalne, I – zagrożenie istniejące

**Rodzaj zagrożenia: W – zagrożenie wewnętrzne, Z – zagrożenie zewnętrzne

Rozdział 4

Zakres prac związanych z ochroną przyrody i kształtowaniem krajobrazu

§ 4. Zakres prac związanych z ochroną przyrody.

Określa się następujący zakres prac związanych z ochroną przyrody:

1. gromadzenie dokumentacji dotyczącej tworów i składników przyrody ożywionej;
2. prowadzenie stale aktualizowanych rejestrów oraz wymiany informacji o nowo odkrywanych stanowiskach gatunków roślin i zwierząt chronionych oraz zagrożonych - z lokalnymi nadleśnictwami, Regionalną Dyрекcją Ochrony Środowiska w Szczecinie, Instytutem Ochrony Przyrody PAN w Krakowie (prowadzącym bazy danych atlasu płazów, gadów i ssaków w Polsce);
3. prowadzenie stale aktualizowanych rejestrów oraz wymiany informacji o nowo odkrywanych stanowiskach siedlisk przyrodniczych podlegających ochronie;
4. podejmowanie i inicjowanie działań związanych z obejmowaniem ochroną tworów i składników przyrody ożywionej i nieożywionej;
5. inwentaryzacja oraz monitorowanie gatunków inwazyjnych i problematycznych gatunków geograficznie obcych, we współpracy z gminami, nadleśnictwami i przy udziale społeczeństwa;
6. współpraca i wspieranie urzędów gmin w zabieganiu o środki na zwalczanie gatunków inwazyjnych, w tym zwłaszcza: niecierpka gruczołowatego, rdestowca japońskiego i barszczu Sosnowskiego;
7. zapobieganie introdukcji gatunków inwazyjnych: informowanie o gatunkach inwazyjnych i ryzykach związanych z ich introdukcją, w szczególności współpraca z samorządami w zakresie nadzoru i organizacji prac ziemnych podczas inwestycji (przemieszczanie mas ziemi, np. podczas inwestycji liniowych to kluczowy powód rozprzestrzeniania rdestowców), zniechęcanie do upraw inwazyjnych gatunków ozdobnych, zwłaszcza niecierpka gruczołowatego;
8. we współpracy z gminami, nadleśnictwami i przy udziale społeczeństwa zwalczanie gatunków roślin inwazyjnych; w szczególności dotyczy to już obecnych w rejonie Parku gatunków: niecierpka gruczołowatego (tymczasem jeszcze nielicznie obecny - łatwy do zwalczenia, ale jest w dolinie Płoni poniżej Barlinka - istnieje duże ryzyko opanowania przez ten gatunek siedlisk źródłiskowych i łągowych w dolinie), rdestowca japońskiego i barszczu Sosnowskiego;
9. identyfikowanie istniejących i potencjalnych zagrożeń wewnętrznych i zewnętrznych parku krajobrazowego oraz wnioskowanie o podejmowanie działań mających na celu eliminowanie lub ograniczanie tych zagrożeń i ich skutków, a także wykonywanie innych działań w celu poprawy funkcjonowania i ochrony parku krajobrazowego;
10. inicjowanie badań naukowych i współpraca z ośrodkami akademickimi;
11. informowanie o przepisach o ochronie przyrody osób przebywających na obszarach podlegających ochronie oraz w miejscach, w których znajdują się twory i składniki przyrody objęte formami ochrony przyrody;

12. prowadzenie akcji informacyjno-edukacyjnych o zagrożeniu ze strony obcych gatunków inwazyjnych w gospodarce leśnej, rolnej i rybackiej;
13. promowanie i utrzymywanie ekstensywnego użytkowania łąk i pastwisk;
14. propagowanie i promowanie poprzez akcje informacyjne ekstensywnego rolnictwa oraz Kodeksu dobrych praktyk rolniczych w ramach działania rolno-środowiskowo-klimatycznego, jako mechanizmu motywującego do użytkowania ukierunkowanego na ochronę zasobów przyrodniczych;
15. w miarę konieczności włączanie się Dyrektora ZPKWZ w postępowaniach administracyjnych mogących oddziaływać na funkcjonowanie Parku;
16. opiniowanie i składanie wniosków podczas prac nad studiami i miejscowymi planami zagospodarowania przestrzennego dotyczących zagospodarowania przestrzennego obszarów wchodzących w skład parku krajobrazowego;
17. współpraca z samorządami, zarządcami obszarów parku krajobrazowego, organizacjami ekologicznymi i z innymi podmiotami, mającymi związek z ochroną parku krajobrazowego;
18. propagowanie nasadzeń zastępczych w postępowaniach związanych z usuwaniem drzew i krzewów;
19. wyłączenie budowy zbiorników wodnych, za wyjątkiem tych, które mają na celu ochronę przyrody, ochronę przeciwpożarową lub przeciwpowodziową;
20. wykluczenie prac pogarszających warunki wodne (odwadniających), z wyjątkiem sytuacji zagrażających bezpieczeństwu ludzi i mienia oraz służących ochronie przyrody lub racjonalnej gospodarce rolnej, leśnej, wodnej lub rybackiej;
21. uwzględnianie na etapie planowania prac remontowych i konserwatorskich obecności cennych gatunków w budynkach, w tym zwłaszcza na strychach i w piwnicach;
22. rezygnacja z zarybiania nieużytkowanych zbiorników oraz promowanie prowadzenia ekstensywnej gospodarki rybackiej na zbiornikach użytkowanych;
23. utrzymanie naturalnych zbiorowisk w dolinie Płoni oraz na pozostałym terenie gminy Barlinek poprzez ograniczenie zabudowy do miejsc wskazanych w SUIKZP gminy Barlinek przyjętym Uchwałą Nr XLV/426/2002 Rady Miejskiej w Barlinku z dnia 30 września 2002 r. (Uchwała została zmieniona Uchwałą Nr XXVI/324/2008 Rady Miejskiej w Barlinku z dnia 28 sierpnia 2008 r., w obszarze położonym w obrębie Krzynka i Płonno w gminie Barlinek, którego granice określono na załącznikach graficznych Nr 1 i 2 do Uchwały Nr XLIV/631/2009 Rady Miejskiej w Barlinku z dnia 27 sierpnia 2009 r. w sprawie przystąpienia do zmiany Studium uwarunkowań i kierunków zagospodarowania przestrzennego Gminy Barlinek, oraz zmieniona Uchwałą nr VIII/116/2011 Rady Miejskiej w Barlinku z dnia 26 maja 2011 r.).

§ 5. Zakres prac związanych z kształtowaniem krajobrazu, walorów widokowych i dziedzictwa kulturowego.

1. Działania priorytetowe:

- 1) zachowanie drzewostanów bukowych nad Jeziorem Barlineckim oraz obszarów źródłiskowych doliny rzeki Płoni,
- 2) ochrona ekosystemów nieleśnych,
- 3) ratowanie pozostałości dziedzictwa kulturowego.

2. Działania pozapriorytetowe:

- 1) działania związane z inicjowaniem i opiniowaniem odpowiednich zapisów w dokumentach planistycznych,
- 2) prace związane z ochroną alei przydrożnych,
- 3) działania związane z realizacją zróżnicowanych świadczeń ekosystemowych lasu,
- 4) działania związane z zachowaniem istniejących, unikalnych w skali regionu form rzeźby terenu, w szczególności wąwozów, jarów,
- 5) prace na rzecz ujednoczenia wzorca obiektów małej architektury, tablic edukacyjnych, znaków graficznych, itp., oraz urządzeń rekreacyjnego wyposażenia terenu (np. wiaty rekreacyjne, ogrodzenia) nawiązującego do architektury regionu,
- 6) działania edukacyjne podejmowane przez Park, skierowane do lokalnych społeczności przede wszystkim w zakresie skutków nielegalnego składowania śmieci w lasach i pozostałych terenach przyrodniczo cennych,
- 7) działania związane z udostępnieniem i zachowaniem walorów krajobrazowych Parku powinny zmierzać do wytyczenia i oznakowania tras - ścieżek spacerowych i ścieżek edukacyjnych, wyposażonych w tablice edukacyjne.

§ 6. Zalecenia objęcia obiektów dodatkowymi formami ochrony prawnej.

1. Zaleca się objęcie dodatkowymi formami ochrony prawnej następujących obszarów o najwyższych wartościach przyrodniczo-krajobrazowych.

Zestawienie nr 7. Obszary zalecane do objęcia dodatkowymi formami ochrony prawnej

Nazwa obiektu	Forma ochrony	Charakterystyka obiektu
Buczyny Barlineckie	Zespół przyrodniczo-krajobrazowy	<p>Obiekt w waloryzacji województwa zachodniopomorskiego proponowany jako rezerwat przyrody.</p> <p>Ekosystemy leśne i mokradłowe z typową dla nich florą i fauną oraz drzewostanów bukowych o wybitnych walorach krajobrazowych.</p> <p>Miejsce koncentracji żyznych buczyn w BPK.</p> <p>Na 90 % powierzchni obszaru zaproponowanego do ochrony znajduje się siedlisko przyrodnicze – 9130 – Żyzne buczyny niżowe (<i>Galio odorati- Fagenion</i>) w różnym stanie ochrony.</p> <p>Poza tym występuje również inne cenne siedlisko przyrodnicze: 7140- Torfowiska przejściowe i trzęsawiska (przeważnie z roślinnością z <i>Scheuchzerio-Caricetea</i>).</p>
Jezioro Sitno-Lubiszewko	Zespół przyrodniczo-krajobrazowy	<p>Obiekt w waloryzacji województwa zachodniopomorskiego proponowany jako rezerwat przyrody.</p> <p>Ekosystemy leśne, wodne i bagienne, z typową dla nich florą i fauną oraz walorami rekreacyjnymi, dydaktycznymi i badawczymi.</p> <p>Miejsce koncentracji cennych siedlisk przyrodniczych ekosystemów leśnych i wodnych:</p> <p>3140- Twardowodne oligo-i mezotroficzne zbiorniki wodne z podwodnymi łąkami ramienic <i>Charetea</i>,</p> <p>9160- Grądy subatlantyckie (<i>Stellario-Carpinetum</i>),</p> <p>9110- Kwaśne buczyny niżowe (<i>Luzulo-Fagenion</i>), 9130 – Żyzne buczyny niżowe (<i>Galio odorati- Fagenion</i>).</p>
Łęgi Źródłiskowe pod Chrapowem	Zespół przyrodniczo-krajobrazowy	<p>Obiekt w waloryzacji województwa zachodniopomorskiego proponowany jako rezerwat przyrody.</p> <p>Kompleks krajobrazowy z aktywnymi źródłiskami, żyznymi lasami i źródłiskowymi łąkami.</p> <p>Miejsce koncentracji cennych siedlisk przyrodniczych ekosystemów leśnych:</p> <p>91E0- olsy źródłiskowe (<i>Cardamino-Alnetum</i>), łągi olszowe (<i>Fraxino Alnetum</i>),</p> <p>9160- Grądy subatlantyckie (<i>Stellario-Carpinetum</i>), 9170 – Grądy środkowoeuropejskie (<i>Galio sylvatici-Carpinetum</i>)</p> <p>9130 – Żyzne buczyny niżowe (<i>Galio odorati- Fagenion</i>).</p>

Nazwa obiektu	Forma ochrony	Charakterystyka obiektu
Wilcze Jary	Zespół przyrodniczo-krajobrazowy	<p>Obiekt w waloryzacji województwa zachodniopomorskiego proponowany jako rezerwat przyrody.</p> <p>Starodrzew gatunków liściastych na zboczach wąwozów oraz kompleksów źródłkowych i cieków wodnych o znaczeniu dla gospodarki wodnej całego obszaru.</p> <p>Miejsce koncentracji cennych siedlisk przyrodniczych ekosystemów leśnych: 9160- Grądy subatlantyckie (<i>Stellario-Carpinetum</i>).</p>
Wąwozy pod Żydowem	Zespół przyrodniczo-krajobrazowy	<p>Obiekt w waloryzacji województwa zachodniopomorskiego proponowany jako rezerwat przyrody.</p> <p>Ekosystemy leśne - lasów grądowych w krajobrazie morenowym pociętym wąwozami.</p> <p>Miejsce koncentracji grądów.</p> <p>Na 90 % powierzchni obszaru zaproponowanego do ochrony znajduje się siedlisko przyrodnicze –9160- Grądy subatlantyckie (<i>Stellario-Carpinetum</i>).</p>
Jezioro Okunie	Użytek ekologiczny	<p>Obiekt w waloryzacji województwa zachodniopomorskiego proponowany jako rezerwat przyrody.</p> <p>Mezotroficzne jezioro z rzadkimi zespołami roślin wodnych otoczone kompleksem bagien, torfowisk i lasów.</p> <p>Miejsce występowania cennych siedlisk przyrodniczych ekosystemów wodnych: 3140- Twardowodne oligo-i mezotroficzne zbiorniki wodne z podwodnymi łąkami ramienic <i>Charetea</i>.</p>
Jezioro Mokre	Użytek ekologiczny	<p>Obiekt w waloryzacji województwa zachodniopomorskiego proponowany jako rezerwat przyrody.</p> <p>Jezioro mezotroficzne i przyległe kalcyfilne torfowisko z roślinnością wodną i torfowiskową, w obrębie kompleksu leśnego.</p> <p>Miejsce występowania cennego siedliska przyrodniczego ekosystemów wodnych i torfowiskowych:</p> <p>3150- Starorzeczca i naturalne eutroficzne zbiorniki wodne. ze zbiorowiskami z <i>Nympheion</i>, <i>Potamion</i>, z występującymi w północnej części jeziora podwodnymi łąkami ramienic <i>Charetea</i></p> <p>7210- Torfowiska nakredowe (<i>Cladietum marisci</i>).</p>
Jezioro Listek	Użytek ekologiczny	<p>Obiekt w waloryzacji województwa zachodniopomorskiego proponowany jako rezerwat przyrody.</p> <p>Kompleks biotopów mokradłowych z typową roślinnością wodną i torfowiskową i stanowiskami chronionej i zagrożonej flory.</p>

Nazwa obiektu	Forma ochrony	Charakterystyka obiektu
		<p>Miejsce występowania cennych siedlisk przyrodniczych ekosystemów wodnych i torfowiskowych:</p> <p>3160- Naturalne, dystroficzne zbiorniki wodne,</p> <p>7140- Torfowiska przejściowe i trzęsawiska (przeważnie z roślinnością z <i>Scheuchzerio-Caricetea</i>)</p> <p>7150- Obniżenia na podłożu torfowym z roślinnością ze związku <i>Rhynchosporion</i></p> <p>7210- Górskie i nizinne torfowiska zasadowe o charakterze młak, turzycowisk i mechowisk.</p>

2. Lokalizację proponowanych form ochrony przyrody przedstawia załącznik nr 1C do uchwały.

Rozdział 5

Realizacja działań ochronnych

§ 7. 1. Określa się następujące działania ochronne dla parku krajobrazowego.

Zestawienie nr 8. Zaplanowane działania ochronne dla Parku Krajobrazowego.

Lp.	Rodzaj działań ochronnych	Sposób wykonania i zakres	Lokalizacja
1.	<ul style="list-style-type: none"> • Utrzymanie nieleśnych ekosystemów lądowych; • zapobieganie wtórnej sukcesji zbiorowisk leśnych oraz pojawianiu się gatunków roślin obcych i niepożądanych. 	<ul style="list-style-type: none"> • Ekstensywne użytkowanie kośne, kośno-pastwiskowe lub pastwiskowe trwałych użytków zielonych. • Usuwanie pojawiających się gatunków krzewiastych i drzewiastych. • Niedopuszczenie do rozprzestrzeniania się zabudowy w zasięgu dolin rzecznych. • Inicjowanie i prowadzenie działań edukacyjnych w zakresie utrzymania nieleśnych ekosystemów lądowych. 	Istniejące trwałe użytki zielone oraz możliwe do odtworzenia łąki i pastwiska.
2.	Ochrona obiektów architektonicznych kultury materialnej.	<ul style="list-style-type: none"> • Remont i konserwacja obiektów kultury materialnej. • Odtworzenie układu kompozycyjnego. • Inicjowanie i prowadzenie działań edukacyjnych w zakresie ochrony obiektów architektonicznych kultury materialnej. 	Wsie Niepołcko, Żydowo, Laskówko, Okunie i Moczydło.
3.	Utrzymanie właściwego stanu urządzeń rekreacyjnych.	<ul style="list-style-type: none"> • Bieżące utrzymanie i naprawa urządzeń rekreacyjnych przez właścicieli/zarządców. • Budowa elementów infrastruktury towarzyszącej trasom turystyczno-rekreacyjnym. 	Szlaki turystyczne i ścieżki edukacyjne oraz powierzchniowe elementy zagospodarowania rekreacyjnego.
4.	Ochrona dróg i infrastruktury technicznej z nimi związanej.	Uwzględnienie zabezpieczenia i naprawa dróg z oryginalną, brukowaną nawierzchnią przez zarządcę/właściciela dróg.	Drogi na terenie leśnym oraz na terenach rolniczych w północnej części BPK.

Lp.	Rodzaj działań ochronnych	Sposób wykonania i zakres	Lokalizacja
5.	Utrzymanie lub kształtowanie zieleni.	<ul style="list-style-type: none"> • Pielęgnacja alei wzdłuż dróg przechodzących przez Park. • Uporządkowanie roślinności w zasięgu materialnych obiektów kulturowo cennych. 	Aleja przy drodze Barlinek-Żydowo-Niepołtcko, park w Niepołtcku, cmentarze ewangelickie w Okuniach, Moczydle.
6.	Preferowanie rębni złożonych.	Modyfikacja gospodarki leśnej w zakresie preferowania rębni złożonych w celu utrzymania wielowarstwowej struktury drzewostanu.	Wszystkie płaty siedlisk 9110, 9130, 9160, 9170, 9190, 91E0, 91F0.
7.	Promowanie na siedliskach przyrodniczych 9160, 9170 drzewostanów dębowo-grabowych.	W lasach gospodarczych rozsądny jest kompromis między ochroną, a gospodarką, obejmujący zastosowanie dotychczasowych sposobów użytkowania, jednak pod warunkiem równoczesnego prowadzenia przebudowy oraz przyjęcia odpowiednich dla zbiorowiska docelowych składów gatunkowych. Promowanie na siedlisku drzewostanów dębowo-grabowych.	Wszystkie płaty siedliska przyrodniczych 9160, 9170.
8.	Odstąpienia od sztucznego odnowienia świerka na płatach siedliska przyrodniczego 9190.	W lasach gospodarczych rozsądny jest kompromis między ochroną, a gospodarką, obejmujący zastosowanie dotychczasowych sposobów użytkowania, jednak pod warunkiem równoczesnego prowadzenia przebudowy oraz przyjęcia odpowiednich dla zbiorowiska docelowych składów gatunkowych. Odstąpienia od sztucznego odnowienia świerka na płatach siedliska.	Wszystkie płaty siedliska przyrodniczego 9190.
9.	Wyłączenie z gospodarki leśnej płatów siedliska przyrodniczego 91D0.	Zaleca się wyłączenie z gospodarki leśnej. Na siedliskach o zmienionych warunkach wodnych, po ich korekcie	Wszystkie płaty siedliska przyrodniczego 91D0.

Lp.	Rodzaj działań ochronnych	Sposób wykonania i zakres	Lokalizacja
		i w zależności od celu planowanego do osiągnięcia, zabiegi czynnej ochrony mogą polegać na usunięciu z drzewostanu gatunków niepożądanych oraz zmniejszeniu zwarcia podszytu.	
10.	Zastępowanie rębni zupełnej rębniami złożonymi.	Korzystne jest zastępowanie rębni zupełnej rębniami złożonymi. Unikanie wprowadzania gatunków obcych siedliskom łągowym.	Wszystkie płaty siedlisk przyrodniczych 91E0, 91F0.
11.	Ochrona stref brzegowych przed zanieczyszczeniami.	Na całym obszarze wodnym mieszczącym siedlisko zaleca się jego ochronę poprzez: – ochronę stref brzegowych przed zanieczyszczeniem odpadami realizowane we współpracy zarządcy obszaru z użytkownikiem wędkarskim i/lub rybackim – egzekwowanie obowiązku utrzymania czystości w obrębie przystani rybackich i stanowisk wędkarskich. Kontrola sposobu prowadzenia gospodarki wodno-ściekowej, co miałyby zapobiegać zanieczyszczeniu zbiorników wodnych nieczystościami bytowymi.	Wszystkie płaty siedliska przyrodniczych 3140, 3150, 3160 oraz wszystkie naturalne zbiorniki wodne.
12.	Wyłączenia z użytkowania cięciami zupełnymi drzewostanów bezpośrednio graniczących z siedliskami przyrodniczymi 3140, 3150, 3160.	Modyfikacja gospodarki leśnej w zakresie wyłączenia z użytkowania cięciami zupełnymi drzewostanów bezpośrednio graniczących z siedliskiem przyrodniczym, w pasie o szerokości od jednej do dwóch wysokości drzewostanu lub pozostawianie całych, nieużytkowanych rębnie wydzielań leśnych, z wyłączeniem sytuacji	Drzewostany w bezpośrednim sąsiedztwie siedlisk przyrodniczych 3140, 3150, 3160.

Lp.	Rodzaj działań ochronnych	Sposób wykonania i zakres	Lokalizacja
		klęskowych oraz przypadków zagrażających trwałości lasu i/lub bezpieczeństwu ludzi i mienia. Możliwe jest wskazanie pozostawienia powierzchni leśnych lub ich części w wybranych sytuacjach klęskowych do naturalnej regeneracji w porozumieniu z miejscowym nadleśniczym. Wybór i wielkość powierzchni nie może negatywnie wpływać na trwałość lasu, siedliska przyrodnicze oraz prowadzone działania ochronne.	
13.	Akcja edukacyjna w zakresie szkodliwości pozostawienia zanieczyszczeń w bezpośrednim sąsiedztwie zbiorników wodnych.	Akcja edukacyjna wśród turystów, wędkarzy, mieszkańców, szczególnie w zakresie pozostawiania przedmiotów zanieczyszczających zbiorniki wodne w obszarze.	Wszystkie zbiorniki wodne w parku ze szczególnym uwzględnieniem siedlisk przyrodniczych 3140, 3150, 3160.
14.	Prowadzenie racjonalnej gospodarki rybackiej.	Prowadzenie racjonalnej gospodarki rybackiej zgodnej z typem rybackim jeziora. Dotyczy użytkowników rybackich/ wędkarskich.	Wszystkie płyty siedlisk przyrodniczych 3140, 3150, 3160.
15.	Zachowanie odpowiedniej struktury populacji ryb.	Zachowanie odpowiedniej struktury ryb (proporcji drapieżniki – karpowate) z jednoczesnym ograniczeniem wprowadzania obcych gatunków ryb – amura i karpia.	Wszystkie płyty siedlisk przyrodniczych 3140, 3150, 3160.
16.	Preferowanie stosowania typów drzewostanów zawierających wyłącznie gatunki liściaste.	Na siedliskach leśnych w typie siedliskowym Lśw, Lw preferowanie stosowania typów drzewostanów zawierających wyłącznie gatunki liściaste właściwe dla siedliska przyrodniczego.	Wszystkie płyty siedlisk przyrodniczych 9130, 9160, 9170, 91F0.
17.	Preferowanie gatunków rodzimych drzew i krzewów.	Podczas zabiegów pielęgnacyjnych preferowanie w składzie	Wszystkie płyty siedlisk 9110, 9130, 9160, 9170, 9190, 91E0, 91F0.

Lp.	Rodzaj działań ochronnych	Sposób wykonania i zakres	Lokalizacja
		<p>drzewostanów i podszytu przedstawicieli obecnych w nich gatunków rodzimych drzew i krzewów (przede wszystkim takich taksonów jak: leszczyna, głogi, bez czarny, grab, wiąz, berberys, jabłoń dzika i grusza dzika, czeremcha pospolita, czereśnia pospolita, szakłak, kruszyna, wierzba). Działanie nie wymusza ochrony wszystkich okazów ww. gatunków (np. w przypadku masowego pojawu utrudniającego odnowienie gatunków docelowych).</p>	
18.	Zachowanie tzw. drzew biocenotycznych.	<p>Modyfikacja gospodarki leśnej w zakresie działań mających na celu pozostawianie i utrzymanie w lasach do naturalnej śmierci i rozkładu tzw. drzew biocenotycznych w celu zwiększenia różnorodności biologicznej i poprawy stanu siedlisk będących przedmiotami ochrony w obszarze Natura 2000, z wyłączeniem sytuacji klęskowych oraz przypadków zagrażających trwałości lasu i/lub bezpieczeństwu ludzi i mienia.</p>	<p>Wszystkie płaty siedlisk 9110, 9130, 9160, 9170, 9190, 91E0, 91F0.</p>
19.	Niewprowadzanie gatunków niewłaściwych dla siedliska	<p>Unikanie wprowadzania gatunków niewłaściwych dla siedliska przyrodniczego.</p>	<p>Wszystkie płaty siedlisk 9110, 9130, 9160, 9170, 9190, 91E0, 91F0.</p>
20.	Faworyzowanie odnowień naturalnych.	<p>Faworyzowanie odnowień naturalnych gatunków właściwych dla siedlisk przyrodniczych w obrębie ich płatów.</p>	<p>Wszystkie płaty siedlisk 9110, 9130, 9160, 9170, 9190, 91E0, 91F0.</p>
21.	Wyłączenie z użytkowania gospodarczego śródleśnych torfowisk mszarnych, z zachowaniem buforu	<p>Modyfikacja gospodarki leśnej w zakresie wyłączenia z użytkowania cięciami zupełnymi drzewostanów bezpośrednio graniczących</p>	<p>Wszystkie płaty siedlisk przyrodniczych 7110, 7120, 7140, 7150, 7230.</p>

Lp.	Rodzaj działań ochronnych	Sposób wykonania i zakres	Lokalizacja
	pomiędzy płatem siedliska, a użytkowanym drzewostanem.	z siedliskiem przyrodniczym, w pasie o szerokości od jednej do dwóch wysokości drzewostanu lub pozostawianie całych, nieużytkowanych rębnie wydzieleń leśnych. W sytuacjach kłęskowych oraz w przypadkach zagrażających trwałości lasu i/lub bezpieczeństwa ludzi dopuszcza się wycinkę drzew.	
22.	Utrzymanie w lasach siedlisk roślin światłolubnych.	Utrzymanie w lasach siedlisk roślin światłolubnych poprzez tolerowanie luk i słabego zwarcia drzewostanu na stanowiskach roślinności światłolubnej, w szczególności z utrzymującymi się populacjami gatunków zagrożonych i chronionych.	Wszystkie płaty siedlisk przyrodniczych 6210, 9110.
23.	Kształtowanie strefy ekotonowej.	Wzdłuż większych naturalnych zbiorników wodnych i rzek zachować lub kształtować strefę ekotonowego pasa ochronnego o szerokości minimum jednej wysokości drzewostanu, z wyłączeniem sytuacji kłęskowych oraz przypadków zagrażających trwałości lasu i/lub bezpieczeństwu ludzi i mienia. Zaleca się dążyć do tego, aby strefy ekotonowe były maksymalnie wypełnione przez roślinność zielną, krzewy i drzewa w układzie pionowym i poziomym. Na granicy między lasem, a zewnętrznymi terenami otwartymi (m.in. polami, wodami) należy zachowywać lub kształtować strefę przejściową, zwaną ekotonem.	Naturalne zbiorniki wodne i rzeki przy granicy z lasami.

Lp.	Rodzaj działań ochronnych	Sposób wykonania i zakres	Lokalizacja
24.	Zapobieganie piętrzeniu i stagnowaniu wód.	Nie dopuszczać do piętrzenia i stagnowania wód na siedliskach łągowych i na torfowiskach mszarnych, w szczególności nie należy wykonywać piętrzeń na wartko płynących strumieniach oraz na źródłiskach ze względu na ochronę fauny reofilnej i siedlisk źródłiskowych.	Wszystkie siedliska łągowe i torfowiska mszarne.
25.	Zapobieganie przekształceniu naturalnych zbiorników wodnych w stawy.	Nie dopuszczać do przekształcania naturalnych zbiorników wodnych w stawy (wykonywania prac ziemnych pogłębiających i zmieniających przebieg linii brzegowej).	Wszystkie naturalne zbiorniki wodne.
26.	Unikanie modyfikacji naturalnych cieków wodnych.	Modyfikację naturalnych cieków wodnych dopuszczać tylko w sytuacji zagrożenia bezpieczeństwa ludzi i mienia oraz działań związanych z poprawą retencji wodnej i zabiegów ochrony przyrody. Modyfikację, w tym prace utrzymaniowe oraz renaturyzację wód prowadzić zgodnie z zasadami Krajowego Programu Renaturyzacji Wód Powierzchniowych oraz Dobrymi Praktykami Utrzymania Rzek.	Wszystkie naturalne cieki wodne.
27.	Zasady renowacji urządzeń melioracyjnych.	Przy renowacji urządzeń melioracyjnych zaleca się stosować regulowany odpływ systemów drenarskich i rowów, z możliwością całkowitego zablokowania odpływu wody w okresach suszy.	Wszystkie urządzenia melioracyjne.
28.	Wprowadzanie pasów roślinności trwałej wzdłuż brzegów wód.	Zaleca się wprowadzanie pasów roślinności trwałej wzdłuż brzegów wód.	Wzdłuż brzegów większych zbiorników wodnych (ponad 1 ha).
29.		Zaleca się tworzenie pasów roślinności niskiej, średniej i wysokiej wzdłuż brzegów wód.	Większe cieki, zbiorniki do 1 ha.

Lp.	Rodzaj działań ochronnych	Sposób wykonania i zakres	Lokalizacja
30.	Ochrona muraw i okrajków kserotermicznych przed zarastaniem drzewami i krzewami.	Na murawach kserotermicznych i napiaskowych murawach kwietnych wycinać i usuwać drzewa i krzewy, z wyjątkiem 20% powierzchni, na której dopuszcza się udział dębów i sosen oraz zarośli głógów, róż, tarniny, derenia i berberysu.	Dotyczy to w szczególności pól muraw: na działce 209/2 obr. Równy, na działce 230/7 obr. Równy.
31.		Roślinność kserotermiczna na gruntach leśnych powinna być zachowywana poprzez odstąpienie od zalesiania luk z tego typu roślinnością. Zaleca się także, w miarę możliwości, tolerowanie luźnego zwarcia i doświetlenie luk z roślinnością światłolubną poprzez przycinkę lub wycinkę drzew, zwłaszcza silnie zacieniających (buk, klon, jawor).	Oddz. 545c Nadl. Choszczno (skraj od południa), oddz. 1688I Nadl. Barlinek (skraj od południa).
32.	Ustawienie znaków informujących i edukacja o szlakach migracji gatunków chronionych.	Ustawienie znaków informujących o szlakach migracji zwierząt na odcinkach dróg o najwyższym ryzyku kolizji – przebiegających w bezpośrednim sąsiedztwie zbiorników wodnych. Promowanie działań edukacyjnych uświadamiających wpływ kolizji drogowych na populację zwierząt, w połączeniu np. z akcjami chwytania i przenoszenia płazów na niewralgicznych odcinkach dróg.	Stawy Barlinek przy ul. Polana Lecha, okolice osady Błonie (jezioro Dąbrowa).
33.	Zachowanie siedlisk płazów.	Zachowanie siedlisk płazów na stawach hodowlanych - wspieranie ekstensywnej gospodarki rybackiej. Prowadzenie ekstensywnej gospodarki zgodnie z aktualnym programem operacyjnym dla rybactwa wspierającym działania prośrodowiskowe.	Wszystkie stawy rybne w obszarze BPK.

Lp.	Rodzaj działań ochronnych	Sposób wykonania i zakres	Lokalizacja
34.	Ochrona czynna gniewosza plamistego.	Prowadzenie ochrony czynnej: budowa siedlisk zastępczych - usypisk kamieni na obszarach zasiedlonych przez synantropijną populację gatunku w Moczydle, we współpracy z Nadleśnictwem Barlinek, przy wsparciu herpetologa.	Stanowisko gatunku w Moczydle.
35.	Działania edukacyjne.	Podnoszenie świadomości społeczności lokalnej poprzez działania edukacyjne dotyczące wpływu domowych zwierząt drapieżnych na populacje dziko żyjących gatunków.	Cały obszar BPK.
36.		Podnoszenie świadomości społeczności lokalnej poprzez działania edukacyjne dotyczące antropogenicznej degradacji siedlisk.	Cały obszar BPK.
37.		Zmniejszanie ryzyka uwalniania inwazyjnych gatunków obcych do środowiska przyrodniczego poprzez działania edukacyjne dotyczące wpływu inwazji biologicznych na rodzimą florę i faunę.	Cały obszar BPK.
38.	Niewprowadzanie gatunków inwazyjnych.	Zakaz wprowadzania do środowiska gatunków inwazyjnych.	Cały obszar BPK.
39.	Powstrzymywanie ekspansji drzew na torfowiskach.	Ograniczanie udziału drzew i krzewów zarastających siedliska mokradłowe (w efekcie ocieniających, zwiększających transpirację, zmniejszających zróżnicowanie gatunkowe i eliminujących typowe dla mokradeł gatunki światłolubne) – wycinanie i usuwanie poza torfowisko brzoź do osiągnięcia wskaźników ustalonych jako cele ochrony dla	Wszystkie płyty siedlisk 7110, 7120, 7140, 7150, 7230.

Lp.	Rodzaj działań ochronnych	Sposób wykonania i zakres	Lokalizacja
		poszczególnych typów siedlisk, a w przypadku nadal zbyt dużego udziału drzew – ograniczanie udziału także sosny. Najsilniej odślaniać mokradła w części najsilniej uwodnionej, z największym udziałem torfowców. Wycinkę realizować w okresie zimowym, optymalnie przy silnie zmrożonym gruncie i pokrywie śnieżnej.	
40.	Niepogorszenie parametrów jakości powietrza i wód na terenie BPK.	Działalność zakładów przemysłowych na terenie BPK nie może powodować pogorszenia parametrów jakości powietrza i wód na terenie BPK. Wszelkie zmiany parametrów produkcji muszą być kompleksowo ocenione, zgodnie z aktualnymi przepisami dotyczącymi ochrony środowiska oraz przepisami obowiązującymi w granicach BPK.	Cały obszar BPK.

2. Lokalizację działań ochronnych, z wyjątkiem działań, które dotyczą całego obszaru Barlineckiego Parku Krajobrazowego, przedstawia załącznik nr 1D do uchwały.

Rozdział 6

Zasady udostępniania terenu parku dla celów naukowych, edukacyjnych, turystycznych, rekreacyjnych

§ 8.1. Dla celów naukowych udostępniony jest cały obszar Parku.

2. W rezerwach przyrody poruszanie się poza wyznaczonymi szlakami wymaga zgody Regionalnego Dyrektora Ochrony Środowiska w Szczecinie. Korzystanie w celach naukowych z tych fragmentów Parku, które stanowią własność innych podmiotów niż Skarb Państwa wymaga zgody właścicieli tych terenów.
3. Korzystanie z obszaru Parku dla celów naukowych jest podporządkowane realizacji celów, dla których Park został utworzony i wymaga dostosowania prowadzonych badań do rodzaju i stopnia odporności elementów środowiska przyrodniczego i kulturowego na degradację. W tym zakresie konieczne jest współdziałanie instytucji naukowych i osób prowadzących badania naukowe z Dyrektorem Zespołu Parków Krajobrazowych Województwa Zachodniopomorskiego.

4. Raporty badawcze zawierające omówienie uzyskanych wyników badań oraz wnioski końcowe i rekomendacje, za zgodą autorów oraz instytucji zlecającej powinny być udostępniane Dyrektorowi ZPKWZ, z zachowaniem i poszanowaniem praw autorskich wynikających z przepisów odrębnych.

§ 9. 1. Dla celów edukacyjnych udostępniony jest cały obszar Parku.

2. Najkorzystniejsze warunki do prowadzenia edukacji stwarzają ścieżki przyrodniczo-edukacyjne, umożliwiające samodzielne bądź z przewodnikiem - edukatorem zdobywanie wiedzy o środowisku przyrodniczym i walorach kulturowych tego obszaru.
3. W działalność edukacyjną czynnie włączają się zarówno pracownicy ZPKWZ jak i pracownicy Nadleśnictw (Barlinek i Choszczno), na terenie których funkcjonuje Barlinecki Park Krajobrazowy.
4. Korzystanie w celach edukacyjnych z terenów Parku stanowiących własność innych podmiotów niż Skarb Państwa wymaga zgody właścicieli tych terenów.
5. Udostępnienie Parku dla celów edukacyjnych jest podporządkowane realizacji celów, dla których Park został utworzony oraz wymaga dostosowania programu działań do rodzaju i stopnia odporności elementów środowiska przyrodniczego i kulturowego na degradację.
6. W zakresie udostępnienia edukacyjnego Parku mieszczą się następujące formy działalności prowadzonej przez pracowników ZPKWZ:
 - 1) wytyczanie ścieżek edukacyjnych, punktów i przystanków edukacyjnych;
 - 2) opracowanie tablic informacyjnych i montowanie ich w terenie (także tablic z kodami QR, przekierowujących urządzenia mobilne do stron internetowych z informacjami);
 - 3) tworzenie specjalnej infrastruktury (np. czatownie, wieże obserwacyjne), umożliwiające prowadzenie obserwacji przyrodniczych, zwłaszcza ptaków, uzupełnionej tablicami dydaktycznymi;
 - 4) organizowanie spacerów edukacyjnych i interpretacyjnych na terenie Parku z wykorzystaniem istniejącej infrastruktury edukacyjnej;
 - 5) szerzenie edukacji ekologicznej poprzez prowadzenie zajęć i warsztatów w placówkach oświatowych, opiekuńczo-wychowawczych i innych;
 - 6) organizowanie konkursów, akcji edukacyjnych, wystaw, artystycznych spotkań plenerowych itp.;
 - 7) świadczenie usług przewodnickich;
 - 8) aktualizację oficjalnej strony internetowej ZPKWZ oraz publikacje nowych informacji o Parku,
 - 9) udostępnianie danych o środowisku Parku (raporty, monitoringi, spostrzeżenia);
 - 10) opracowanie i rozpowszechnianie publikacji popularnonaukowych na temat walorów przyrodniczych i kulturowych Parku.
7. Zakres działań edukacyjnych, bazujących na zasobach przyrodniczo-kulturowo-krajobrazowych Parku, niewymagających od uczestników edukacji zgody Dyrektora ZPKWZ obejmuje:
 - 1) zwiedzanie ścieżek dydaktycznych, punktów i przystanków edukacyjnych, realizowane na obszarze całego Parku;

- 2) uczestniczenie w różnych formach edukacji ekologicznej (np. lekcje w placówkach opiekuńczo-wychowawczych, oświatowych i innych, spotkania edukacyjne poza szkołą, konkursy, akcje edukacyjne, wystawy, zajęcia terenowe i wycieczki z przewodnikiem, prowadzonych przez pracowników ZPKWZ lub pracowników nadleśnictw na terenie, których zlokalizowany jest Park);
- 3) świadczenie usług przewodnickich w zakresie uprawiania turystyki przyrodniczej i kulturowej;
- 4) organizowanie zajęć kameralnych (w tym laboratoryjnych, audiowizualnych) związanych z edukacją przyrodniczą, uczestniczenie w działaniach mających na celu podnoszenie świadomości w zakresie ochrony przyrody i środowiska, w tym szkoleniach, akcjach edukacyjnych, warsztatach dla lokalnej społeczności i turystów;
- 5) organizowanie spotkań ze świadkami wydarzeń historycznych, przedstawianie i promowanie folkloru oraz kultury ludowej ze wszelkimi jej charakterystycznymi elementami, właściwymi dla obszaru Parku.

§ 10. 1. Do celów rekreacyjno-turystycznych udostępnia się obszar całego Parku.

2. Organizowanie imprez masowych na terenie BPK wymaga uzyskania pisemnej zgody Dyrektora Zespołu Parków Krajobrazowych Województwa Zachodniopomorskiego.
3. Udostępnienie Parku do celów rekreacyjno-turystycznych odbywać się może na zasadach wynikających z przepisów ustawy o ochronie przyrody (art.17.1) i zgodnych z następującymi wytycznymi uwzględniającymi rozpoznanie uwarunkowań lokalizacyjnych:
 - 1) korzystanie z obszaru Parku dla celów rekreacyjno-turystycznych jest podporządkowane realizacji celów, dla których Park został utworzony;
 - 2) korzystanie z obszaru Parku wymaga dostosowania rodzaju uprawianej turystyki i rekreacji do rodzaju i stopnia odporności elementów środowiska przyrodniczego i kulturowego na degradację;
 - 3) dopuszcza się parkowanie pojazdów w miejscach wyznaczonych i oznakowanych jako parking z wyłączeniem pojazdów uprzywilejowanych na mocy innych przepisów;
 - 4) dopuszcza się biwakowanie jedynie w miejscach do tego wyznaczonych lub innych miejscach po uzyskaniu zgody właściciela lub zarządzającego terenem, z zachowaniem przepisów odrębnych;
 - 5) zabrania się palenia ognisk poza wyznaczonymi miejscami (z wyłączeniem obszarów, na których obowiązuje zakaz palenia ognisk wprowadzony na mocy odrębnych przepisów);
 - 6) korzystanie z terenów Parku stanowiących własność innych podmiotów niż Skarb Państwa wymaga zgody właścicieli tych terenów;
 - 7) dopuszcza się możliwość uprawiania turystyki pieszej i rowerowej poza wyznaczonymi szlakami turystycznymi i ścieżkami edukacyjnymi (nie dotyczy rezerwatów przyrody i ostoi roślin, grzybów i zwierząt), jeśli przepisy szczególne nie stanowią inaczej;
 - 8) utrzymuje się przebieg istniejących szlaków turystyki pieszej, rowerowej i ścieżek dydaktycznych oraz zaleca się monitorowanie oraz ewentualną renowację towarzyszących im elementów infrastruktury rekreacyjnej przez właścicieli urządzeń;

- 9) dopuszcza się korektę przebiegu istniejących szlaków turystycznych i ścieżek dydaktycznych, w szczególności tam, gdzie wymaga tego ograniczanie negatywnego wpływu ruchu turystycznego na środowisko;
- 10) amatorski połów ryb na terenie Parku powinien odbywać się zgodnie z Regulaminem Zarządu Głównego Polskiego Związku Wędkarskiego oraz wytycznymi dokumentu „Szczegółowe Zasady Uprawiania Amatorskiego Połowu Ryb na terenie działania Okręgu PZW w Gorzowie Wlkp.”.

Rozdział 7

Ustalenia do studiów uwarunkowań i kierunków zagospodarowania przestrzennego gmin, miejscowych planów zagospodarowania przestrzennego, planu zagospodarowania przestrzennego województwa oraz uchwał w sprawie zasad i warunków sytuowania obiektów małej architektury, tablic reklamowych i urządzeń reklamowych oraz ogrodzeń, ich gabarytów, standardów jakościowych oraz rodzajów materiałów budowlanych, z jakich mogą być wykonane - dotyczące eliminacji lub ograniczenia zagrożeń.

§ 11. 1. Na terenie Parku wyznacza się podział obszaru Parku na sześć stref, dla których formułuje się określone ustalenia ochronne i wskazania dotyczące zagospodarowania przestrzennego, dotyczące eliminacji lub ograniczenia zdiagnozowanych zagrożeń:

- 1) strefa O – obejmująca obszary objęte formami ochrony przyrody lub postulowane do objęcia dodatkowymi formami ochrony przyrody;
 - 2) strefa L – obejmująca obszary o dominującej funkcji leśnej;
 - 3) strefa R – obejmująca obszary o dominującej funkcji rolniczej, w przewadze niezabudowane lub z rozproszoną zabudową;
 - 4) strefa W – obejmująca obszary istniejącego osadnictwa wiejskiego;
 - 5) strefa Zw. – obejmująca największy w regionie zbiornik wodny - jezioro Barlineckie;
 - 6) strefa U – obejmująca tereny podlegające przekształceniom urbanizacyjnym związanym z rozwojem m. Barlinek – podzielona jest na 4 strefy szczegółowe (U1, U2, U3, U4).
2. Podział Parku na strefy funkcjonalno-przestrzenne przedstawia **załącznik nr 1E** do uchwały.
 3. Ustalenia dla obszarów objętych formami ochrony przyrody lub postulowanych do objęcia dodatkowymi formami ochrony przyrody - Strefa O:
 - 1) zalecane jest ograniczenie działań mogących bezpośrednio lub pośrednio oddziaływać negatywnie na zasoby przyrodnicze oraz walory kulturowe i krajobrazowe terenu;
 - 2) dla poszczególnych obiektów postulowanych do objęcia ochroną prawną uszczegółowienie zasad ochrony powinno zostać określone indywidualnie w ramach aktów ustanawiających;
 - 3) zasady ochrony obiektów postulowanych do objęcia ochroną muszą bazować na wynikach diagnozy stanu istniejącego, sporządzonej na potrzeby Planu Ochrony BPK, jak też uwzględniać opinie zainteresowanych jednostek samorządowych, a także stopień akceptacji zasad ochrony przez właścicieli/zarządzających terenami proponowanymi do objęcia ochroną.
 4. Ustalenia dla obszarów o dominującej funkcji leśnej – Strefa L:

- 1) w strefie L należy wyłączyć możliwość powstania nowych obiektów budowlanych, niezwiązanych z gospodarką leśną, z wyłączeniem infrastruktury służącej celom rekreacji i wypoczynku takiej jak: parkingi, punktowe miejsca wypoczynku, zorganizowane punkty widokowe wraz z urządzeniami rekreacyjnego wyposażenia terenu (wiaty rekreacyjne, tablice edukacyjne, ławki itp.);
 - 2) przyjmuje się zasadę usuwania z terenów leśnych lub adaptacji na cele turystyczno-rekreacyjne obiektów niezwiązanych z potrzebami gospodarki leśnej;
 - 3) przy odnawianiu lasów i w zalesieniach zaleca się dobór rodzimych gatunków drzew i krzewów oraz gatunków bardziej odpornych na zmieniające się uwarunkowania klimatyczne;
 - 4) należy kształtować granicę lasu w sposób podkreślający charakterystyczny krajobraz Parku, unikać długich linii prostych, zgeometryzowanych kształtów, szczególnie w obrębie punktów i ciągów widokowych;
 - 5) należy zlikwidować nielegalne miejsca rekreacji w sąsiedztwie zbiorników wodnych;
 - 6) należy przeciwdziałać rozszerzaniu istniejących wygradzeń w sąsiedztwie zbiorników wodnych.
5. Ustalenia dla obszarów o dominującej funkcji rolniczej – Strefa R:
- 1) zakłada się utrzymanie dotychczasowego użytkowania i zagospodarowania;
 - 2) zaleca się likwidację zdekapitalizowanych obiektów budowlanych;
 - 3) dopuszcza się odtworzenie obiektów budowlanych związanych z działalnością rolniczą, w ramach istniejących siedlisk;
 - 4) dopuszcza się obiekty budowlane związane z działalnością pozarolniczą, w tym rybacką i turystyczną;
 - 5) wyklucza się z możliwości lokalizacji budynki i budowle:
 - a) w zasięgu punktów widokowych i ciągów widokowych,
 - b) na terenach otwartych w Dolinie Płoni, zwłaszcza w granicach terenów zielonych wyznaczonych w studium uwarunkowań i kierunków zagospodarowania gminy Barlinek przyjętymi Uchwałą Nr XLV/426/2002 Rady Miejskiej w Barlinku z dnia 30 września 2002 r., zmienioną Uchwałą Nr XXVI/324/2008 Rady Miejskiej w Barlinku z dnia 28 sierpnia 2008 r. oraz zmienioną Uchwałą nr VIII/116/2011 Rady Miejskiej w Barlinku z dnia 26 maja 2011 r. (tekst jednolity),
 - c) na terenach podmokłych,
 - d) w leśnych enklawach oraz w bezpośrednim sąsiedztwie dużych kompleksów leśnych, o powierzchni powyżej 10 ha;
 - 6) wyjątkowo dopuszcza się lokalizację w strefie R innych funkcji niż zagospodarowanie rolnicze, w trybie sporządzenia miejscowego planu zagospodarowania przestrzennego, zgodnie z przepisami szczególnymi;
 - 7) w obrębie strefy R dopuszcza się lokalizację elementów infrastruktury rekreacyjnej, w formie urządzeń rekreacyjno-wypoczynkowych itp.;
 - 8) należy przeciwdziałać wygradzaniu pól uprawnych;

- 9) należy przeciwdziałać lokalizacji obiektów (instalacji) telekomunikacyjnych, sieci energetycznych, o wysokości przekraczającej 10 m, z wyłączeniem obiektów niezbędnych dla zapewniania bezpieczeństwa ludzi i mienia; zaleca się stosowanie podziemnych sieci kablowych; istniejące obiekty powinny mieć jasne, pastelowe kolory, harmonizujące z otoczeniem;
 - 10) nie wskazana jest budowa farm wiatrowych i fotowoltaicznych na gruncie;
 - 11) nie należy wprowadzać nowych zalesień (poza istniejącymi kompleksami leśnymi) i zadrzewień w obszarze dolinnym w celu zachowania walorów krajobrazu otwartego łąk i pastwisk;
 - 12) preferowane są do ewentualnych zalesień kulminacje terenu, uwypuklające rzeźbę doliny z zachowaniem otwartych punktów widokowych i widoków z ciągów widokowych;
 - 13) w zakresie gospodarki rolnej zaleca się rozwój rolnictwa zrównoważonego i ekologicznego.
6. Ustalenia dla obszarów istniejącego osadnictwa wiejskiego (Laskówko, Niepołcko, Chrapowo-Wybudowanie, Żydowo, Okunie, Moczydło) – Strefa W:
- 1) ogólne zasady dotyczące kształtowania terenów nowej zabudowy mieszkaniowej w strefie W zdefiniowano jako:
 - a) powierzchnia biologicznie czynna na działkach powinna wynosić 80%,
 - b) wyjątkowo dopuszcza się lokalizowanie w strefie W innych obiektów niż zabudowa mieszkaniowa, zagrodowa i rekreacyjna, z zachowaniem przynajmniej 50% powierzchni biologicznie czynnej,
 - c) dopuszcza się tworzenie nowej zabudowy zagrodowej, jeśli nieruchomość ma bezpośredni dostęp do drogi publicznej, a wielkość nowopowstającego gospodarstwa rolnego spełnia warunki wynikające z przepisów szczególnych,
 - d) dopuszcza się budowę obiektów budowlanych związanych z działalnością turystyczną, z preferencją obiektów agroturystycznych do 30 miejsc noclegowych,
 - e) dopuszcza się lokalizację usług i działalności produkcyjnej w formach nie powodujących uciążliwości wykraczającej poza granicę nieruchomości,
 - f) należy wykluczyć lokalizację obiektów (instalacji) telekomunikacyjnych, sieci energetycznych, o wysokości przekraczającej 10 m; zaleca się stosowanie podziemnych sieci kablowych,
 - g) należy ograniczyć możliwość lokalizacji budowy naziemnych instalacji fotowoltaicznych, o mocy powyżej 50kW na terenach osadnictwa wiejskiego;
 - 2) zasady dotyczące kształtowania zabudowy:
 - a) zaleca się ograniczenie wysokości zabudowy do 10 m w najwyższym punkcie kalenicy,
 - b) zaleca się nawiązywanie form zabudowy do tradycji architektury lokalnej oraz charakteru krajobrazu,
 - c) zaleca się utrzymanie tradycyjnych zasad lokalizacji zabudowy,
 - d) zaleca się stosowanie spadzistych dachów o kącie nachylenia połaci 30-45°, krytych czerwoną (ceramiczną/betonową) dachówką, grafitowym łupkiem lub innym materiałem

- zapewniającym osiągnięcie analogicznego efektu, jak w przypadku ww. materiałów (technik),
- e) zaleca się stosowanie kolorystyki neutralnej elewacji, ułatwiającej wtapianie się zabudowy w krajobrazie,
 - f) należy ograniczyć możliwość budowy ogrodzeń pełnych, w tym z betonowych elementów prefabrykowanych (płyty żelazobetonowych), zaleca się stosowanie żywopłotów,
 - g) preferowana jest lokalizacja elementów infrastruktury rekreacyjno-wypoczynkowej;
- 3) zasady dotyczące kształtowania roślinności:
- a) zaleca się stosowanie rodzimych gatunków drzew i krzewów.
7. Ustalenia dla obszaru jeziora Barlineckiego wraz z pasem szerokości 100 m od linii brzegowej zbiornika.– Strefa Zw:
- 1) preferowane kierunki zagospodarowania:
 - a) umiarkowana rekreacja oparta o naturalne walory jeziora Barlineckiego,
 - b) ochrona walorów krajobrazowych i ekologicznych jeziora Barlineckiego,
 - c) ukierunkowanie ruchu rekreacyjnego, odciążenie zachodniego „miejskiego” brzegu zbiornika;
 - 2) elementy zagospodarowania i działania naruszające walory:
 - a) nadmierna koncentracja ruchu rekreacyjnego w zasięgu północno-zachodniego brzegu jeziora związanego z historycznym centrum miasta powodująca ujemne oddziaływanie na stan środowiska w obrębie obszaru,
 - b) naruszanie walorów krajobrazowych w związku z prowadzoną działalnością handlową i usługową (punkty gastronomiczne, agresywne reklamy),
 - c) niespójność architektoniczna budynków i innych obiektów budowlanych;
 - 3) zalecenia i ograniczenia obowiązujące w strefie:
 - a) zakaz budowania nowych obiektów budowlanych w pasie szerokości 100 m od linii brzegów jeziora,
 - b) przeciwdziałanie rozszerzaniu/ wykluczenie rozszerzania istniejących obszarów wygrodzeń,
 - c) ograniczenie działalności inwestycyjnej do działań służących zachowaniu i rewaloryzacji historycznych elementów zagospodarowania terenu (kąpielisko z przebieralnią, altany wypoczynkowe w parku im. E. Laskera);
 - 4) warunki lokalizacji budynków i budowli, wytyczne urbanistyczne i architektoniczne:
 - a) likwidacja zdekapitalizowanej zabudowy, z wyłączeniem obiektów związanych z historycznie ukształtowanym zagospodarowaniem z początku XX w.,
 - b) nawiązywanie w procesie modernizacji obiektów do udokumentowanego historycznie stylu budynków lokowanych w rejonie jeziora na początku XX w.,
 - c) ograniczanie powierzchni sztucznie utwardzonych z preferencją dla powierzchni biologicznie czynnych lub utwardzonych materiałami naturalnymi.
8. Ustalenia dla terenu podlegającego przekształceniom urbanizacyjnym związanym z rozwojem miasta Barlinka – Strefa U:

- 1) dopuszcza się odtworzenie obiektów budowlanych z zaleceniem ograniczenia intensywności zabudowy - określonej jako stosunek sumy powierzchni nadziemnych kondygnacji budynków do powierzchni terenu – dla poszczególnych działek do 0,5;
 - 2) przyjmuje się dla nowych terenów przeznaczonych do zabudowy ograniczenie intensywności zabudowy dla poszczególnych działek do 0,3 z zachowaniem przynajmniej 40% powierzchni działki biologicznie czynnej;
 - 3) zaleca się ograniczenie wysokości zabudowy mieszkaniowej do 10 m w najwyższym punkcie kalenicy;
 - 4) zaleca się stosowanie spadzistych dachów o kącie nachylenia połaci 30-45°;
 - 5) niewskazana jest budowa ogrodzeń pełnych, w tym betonowych elementów prefabrykowanych (płyt żelazobetonowych), zaleca się stosowanie żywopłotów;
 - 6) zaleca się nawiązywanie form zabudowy do tradycji architektury lokalnej oraz charakteru krajobrazu;
 - 7) zaleca się stosowanie kolorystyki neutralnej w odcieniach bieli, szarości i beżu o niskim nasyceniu barw oraz naturalnej kolorystyki wynikającej ze stosowania na elewacji materiałów takich jak: drewno, cegła, kamień, szkło, blacha. Zalecana kolorystyka dachu: w odcieniach brązu, czerwieni i grafitu.
9. Ustalenia dla terenu podlegającego przekształceniom urbanizacyjnym związanym z terenem między ul. Sportową i Strzelecką oraz zabudowę mieszkaniową jednorodzinna, terenu zalesionego, jezioro Uklejno oraz Stycko – Strefa szczegółowa U1:
- 1) preferowane kierunki zagospodarowania:
 - a) zachowanie walorów krajobrazowych terenu na styku las –jezioro,
 - b) umiarkowane funkcje turystyczne i rekreacyjne,
 - c) ekstensywna zabudowa mieszkaniowa,
 - d) zadrzewienie w pasie przydrożnym obu ulic;
 - 2) elementy zagospodarowania i działania naruszające walory przyrodniczo-krajobrazowe:
 - a) zabudowa jednorodzinna naruszająca walory krajobrazowe,
 - b) różnorodność ogrodzeń;
 - 3) zalecenia obowiązujące w strefie:
 - a) preferowane budownictwo mieszkalne jednorodzinne w układzie wolnostojącym lub bliźniaczym,
 - b) ogrodzenia od strony ulic, dróg i innych miejsc publicznych powinny spełniać następujące warunki: maksymalna wysokość ogrodzenia do 1,8 m od poziomu terenu, ogrodzenia pełne (nieażurowe) powinny być wyższe niż 0,6 od poziomu terenu, należy dążyć do wyeliminowania realizacji ogrodzeń z prefabrykatów betonowych,
 - c) zakaz lokalizacji i instalowania reklam wielkoformatowych i wolnostojących, za wyjątkiem tych, które służą ochronie przyrody, bezpieczeństwu publicznemu i edukacji ekologicznej.
10. Ustalenia dla terenu zabudowy mieszkaniowej jednorodzinnej, terenu rekreacyjnego nad jeziorem Barlineckim (punkty widokowe, edukacyjny plac zabaw) – Strefa szczegółowa U2:
- 1) preferowane kierunki zagospodarowania:

- a) preferencja dla form zagospodarowania gwarantujących publiczny dostęp do miejsc i obiektów rekreacyjnych nad jeziorem Barlineckim,
 - b) ochrona walorów ekologicznych lasów i ekosystemu wodnego związanego z jeziorem Barlineckim,
 - c) umiarkowana funkcja rekreacyjna,
 - d) zachowanie i rozwijanie małej architektury – miejsc wypoczynkowych i punktów widokowych, bez możliwości lokalizowania funkcji handlowych i usługowych;
- 2) elementy zagospodarowania i działania naruszające walory przyrodniczo-krajobrazowe:
- a) różnorodność i lokalizacja ogrodzeń ograniczających dostęp do brzegu zbiornika wodnego,
 - b) nielegalne miejsca palenia ognisk,
 - c) zły stan obiektów rekreacyjnych;
- 3) zalecenia obowiązujące w strefie:
- a) preferowane jest budownictwo mieszkalne jednorodzinne w układzie wolnostojącym lub bliźniaczym,
 - b) ogrodzenia od strony ulic, dróg i innych miejsc publicznych powinny spełniać następujące warunki: maksymalna wysokość ogrodzenia nie powinna przekraczać 1,8 m od poziomu terenu, nie wskazana jest realizacja ogrodzeń z prefabrykatów betonowych oraz ogrodzeń pełnych,
 - c) zakaz lokalizacji i instalowania reklam wielkoformatowych i wolnostojących, za wyjątkiem tych, które służą edukacji ekologicznej i są związane z prowadzoną przez Park działalnością ochronną.
11. Ustalenia dla terenu zabudowy mieszkaniowej, łąki i pola uprawne, tereny rekreacyjne z placem zabaw nad jeziorem Barlineckim – Strefa szczegółowa U3:
- 1) preferowane kierunki zagospodarowania:
- a) ochrona otwartych przestrzeni przed zabudową, strefa ekspozycji Puszczy Barlineckiej,
 - b) preferencja dla form zagospodarowania gwarantujących publiczny dostęp do miejsc i obiektów rekreacyjnych nad jeziorem Barlineckim,
 - c) ochrona walorów ekologicznych lasów i ekosystemu wodnego związanego z jeziorem Barlineckim,
 - d) umiarkowana rekreacja,
 - e) zachowanie i rozwijanie małej architektury – miejsc wypoczynkowych i punktów widokowych, bez możliwości lokalizowania funkcji handlowych i usługowych;
- 2) elementy zagospodarowania i działania naruszające walory przyrodniczo-krajobrazowe:
- a) różnorodność form przestrzenno-kolorystycznej architektury obiektów mieszkalnych oraz ogrodzeń,
 - b) „punktowy” rozwój wsi,
 - c) duża różnorodność przydrożnych reklam;
- 3) zalecenia obowiązujące w strefie:
- a) należy ograniczyć parcelację gruntów z przeznaczeniem na zabudowę,

- b) przeciwdziałanie lokalizacji i instalowaniu reklam wielkoformatowych i wolnostojących, za wyjątkiem tych, które służą edukacji ekologicznej i są związane z prowadzoną przez Park działalnością ochronną,
 - c) ograniczenie lokalizowania nowych obiektów budowlanych niezwiązanych z funkcją mieszkaniową z wyłączeniem obiektów infrastruktury technicznej,
 - d) preferowany typ budownictwa: zabudowa mieszkaniowa indywidualna w układzie wolnostojącym lub bliźniaczym,
 - e) ogrodzenia od strony ulic, dróg i innych miejsc publicznych powinny spełniać następujące warunki: maksymalna wysokość ogrodzenia nie powinna przekraczać 1,8 m od poziomu terenu, ogrodzenia pełne (nieażurowe) nie powinny być wyższe niż 0,6 od poziomu terenu, nie wskazana jest realizacja ogrodzeń z prefabrykatów betonowych.
12. Ustalenia dla terenu zabudowy mieszkaniowej, jednorodzinnej, terenu sportowego i kompleksu stawów hodowlanych, terenu leśnego nad jeziorem Barlineckim – Strefa szczegółowa U4:
- 1) preferowane kierunki zagospodarowania:
 - a) zachowanie walorów krajobrazowych terenu na styku las -zbiorniki wodne,
 - b) umiarkowane funkcje rekreacyjno-sportowe,
 - c) ekstensywna zabudowa mieszkaniowa;
 - 2) zalecenia obowiązujące w strefie:
 - a) preferowane jest budownictwo mieszkalne w układzie wolnostojącym lub bliźniaczym,
 - b) ogrodzenia od strony ulic, dróg i innych miejsc publicznych powinny spełniać następujące warunki: maksymalna wysokość ogrodzenia nie powinna przekraczać 1,8 m od poziomu terenu, ogrodzenia pełne (nieażurowe) nie powinny być wyższe niż 0,6 od poziomu terenu, należy przeciwdziałać realizacji ogrodzeń z prefabrykatów betonowych,
 - c) należy przeciwdziałać lokalizacji i instalowania / zakaz lokalizacji i instalowania reklam wielkoformatowych i wolnostojących, za wyjątkiem tych, które służą edukacji ekologicznej i są związane z prowadzoną przez Park działalnością ochronną.

Rozdział 8

Ustalenia do planu zagospodarowania przestrzennego województwa zachodniopomorskiego

- § 12.** Ustalenia do planu zagospodarowania przestrzennego województwa zachodniopomorskiego:
- 1. utrzymanie Barlineckiego Parku Krajobrazowego w granicach określonych w Uchwale Nr XIX/232/20 Sejmiku Województwa Zachodniopomorskiego z dnia 21 września 2020 r. w sprawie Barlineckiego Parku Krajobrazowego (Dz. Urz. Woj. Zach z 2020 r., poz. 4695);
 - 2. utrzymanie zakazów Barlineckiego Parku Krajobrazowego określonych w Uchwale Nr XIX/232/20 Sejmiku Województwa Zachodniopomorskiego z dnia 21 września 2020 r. w sprawie Barlineckiego Parku Krajobrazowego (Dz. Urz. Woj. Zach z 2020 r., poz. 4695);

3. zachowanie zgodności celów polityki przestrzennej planu zagospodarowania przestrzennego województwa zachodniopomorskiego z celami ochrony wskazanymi w planie ochrony Barlineckiego Parku Krajobrazowego.

Rozdział 9

Zalecenia dla otuliny Barlineckiego Parku Krajobrazowego

§ 13. Określenie zaleceń dla otuliny parku krajobrazowego, jeśli będzie to niezbędne dla zachowania walorów przyrodniczych parku krajobrazowego, wynikających z opracowanej koncepcji ochrony przyrody.

1. Dla terenu w zasięgu otuliny, przylegającego do zach. granicy jednostki krajobrazowej IX -a, objętego MPZP (Uchwała Nr XXX/259/2001 Rady Miejskiej w Barlinku z dnia 12 kwietnia 2001 roku w sprawie zmiany w „Planie ogólnym zagospodarowania przestrzennego gminy i miasta Barlinek” obejmującej teren w rejonie ulic: Bocznej i Lipowej w Barlinku). Obszarem objętym zmianą planu jest teren części działki oznaczonej nr 565/2 i działki nr 565/3, położonych w obrębie 2 w Barlinku w rejonie ulic: Bocznej i Lipowej. Przedmiotem zmiany jest przeznaczenie na cele produkcyjno – składowe terenu o funkcji ogólnie mieszkaniowej. Tereny produkcyjno-składowe (PS) służą lokalizowaniu niewielkich zakładów produkcyjnych i składów, które nie pogarszają stanu środowiska oraz w wyniku swej działalności nie ograniczają dopuszczalnego w planie użytkowania innych terenów. Projekt zabudowy i zagospodarowania tego terenu wymaga jednak wykonania studium kształtowania krajobrazu oraz sporządzenia oceny oddziaływania inwestycji na środowisko. Jest to postulat zapisany w ustaleniach szczegółowych ww. MPZP dla PS.01 (pow. 1,353 ha). Z uwagi na potencjalnie silne oddziaływanie nowo powstającej zabudowy zaleca się wykonanie tego opracowania dla całego obszaru objętego MPZP.
2. Dla terenu w zasięgu otuliny, w bezpośrednim sąsiedztwie jeziora Barlineckiego (Uchwała Nr IV/41/2003 Rady Miejskiej w Barlinku z dnia 23 stycznia 2003 r. w sprawie: zmiany miejscowych planów zagospodarowania przestrzennego w mieście Barlinek w obszarze Jeziora – „Zaulek”). Zmiana planu obejmuje obszar o powierzchni 0,812 ha w granicach działek ewidencji gruntów oznaczonych numerami: 223/1, 223/5, 223/6, 223/7, 223/8, 756/2, 756/3, 756/4, 756/5, 756/6, 225 oraz część działki 223/9 w m. Barlinek. Przedmiotem zmiany planu jest przeznaczenie terenów nierolnych pod funkcje: mieszkaniowo-turystyczne i usługowe, z uwzględnieniem ochrony środowiska przyrodniczego i kulturowego. Zasadniczo zwiększenie presji turystycznej w tej części jeziora Barlineckiego nie jest pożądane. W obrębie całego jeziora należy dążyć do rozproszenia ruchu turystycznego. Zapisy planu gwarantują wprowadzenie zabudowy nawiązującej do architektury regionalnej i krajobrazu (m.in. „elewacje mają być rozczłonkowane z fragmentami wystroju nawiązującymi do konstrukcji ryglowej (mur pruski) oraz muru z kamienia, z opaskami wokół otworów okiennych i drzwiowych oraz z gzymsami okapowymi i między kondygnacjami, stolarka okienna i drzwiowa nawiązująca kształtem do stosowanej w obiektach zabytkowych Starego Miasta”. Mała architektura towarzysząca terenom ciągów pieszo-jezdnym, terenom sportu i rekreacji oraz terenom zieleni urządzonej również powinna nawiązywać do architektury regionalnej. W Planie w odniesieniu do małej architektury pojawia się jedynie zapis

o potrzebie kształtowania „obiektów małej architektury nawiązujących do architektury ogrodowej w formie altan o wysokości do 4,5m, stosowanych w zagospodarowaniu obrzeży jeziora Barlineckiego”. Dla terenu tak Parku, jak i jego otuliny należy opracować katalog obiektów rekreacyjnych, który konsekwentnie będzie wskazywał porządną wzorzec małej architektury.

3. Dla obszaru w granicach otuliny, dla którego uchwalono MPZP (Uchwała Nr LV/461/2018 Rady Miejskiej w Barlinku z dnia 28 czerwca 2018 r. w sprawie uchwalenia miejscowego planu zagospodarowania przestrzennego terenu pomiędzy ulicami: Jeziorną, Gorzowską i brzegiem Jeziora Barlineckiego – tzw. „Starego Tartaku”, o łącznej powierzchni 38,2232 ha. Dla tego terenu przewiduje się w planie funkcje m.in: mieszkaniową jednorodziną, wielorodziną, usługową, teren usług turystycznych, oświaty. Od terenu cmentarza w kierunku południowym w sąsiedztwie jeziora Barlineckiego MPZP zakłada rozwój terenów zieleni urządzonej ZP oraz terenu ZL - z przeznaczeniem „las w formie parku leśnego”. Na terenach ZP dopuszcza się lokalizację ciągów pieszych, ścieżek pieszo- rowerowych, obiektów małej architektury, ścieżek spacerowych z organizacją miejsc wypoczynku, urządzeń plenerowych, zakazuje się lokalizacji zabudowy. Brak wytycznych w zakresie formy obiektów małej architektury i ich nasycenia uwzględniającego pojemność rekreacyjną, wynikającą z rozpoznania odporności roślinności na użytkowanie rekreacyjne, nie są gwarantem skutecznej ochrony przyrody i krajobrazu BPK. Konieczne jest wykonanie dla tego obszaru koncepcji rekreacyjnego zagospodarowania terenu, która wskazałaby możliwości rekreacyjnego użytkowania tego terenu i zasady kształtowania zieleni, w tym zdefiniowała przestrzeń parku leśnego.
4. Dla obszaru w granicach otuliny, objętego MPZP (Uchwała Nr LII/631/14 Rady Miejskiej w Barlinku z dnia 27 marca 2014 r. w sprawie uchwalenia miejscowego planu zagospodarowania przestrzennego „Krzynka 1” (teren rolniczy na wschód od granicy Parku, w otulinie, gm Barlinek). Teren w całości, na podstawie prac terenowych związanych z opracowywaniem Planu Ochrony BPK znajduje się w zasięgu korytarza ekologicznego Pojezierza Myśliborskiego-Pojezierza Drawieńskiego. W planie miejscowym w zasadzie w całości przeznaczony został na funkcje zabudowy mieszkaniowej jednorodzinnej. Jedynie na wysokości m. Luśno w MPZP przewidziano ciągły pas zieleni ZO- teren upraw ogrodniczych, łączący BPK z pozostałym terenem leśnym w otulinie Parku. Konieczne jest zatem zalecenie o kształtowaniu nasadzeń roślinnych, krzewów i drzew wzdłuż ulic rozgraniczających teren w celu poprawy swobody przemieszczania się dziko żyjących gatunków zwierząt.
5. Dla obszaru miasta Barlinek w otulinie Parku, objętego MPZP (Uchwała Nr XIII/212/2015 Rady Miejskiej w Barlinku z dnia 29 października 2015 r. w sprawie uchwalenia miejscowego planu zagospodarowania przestrzennego w obszarze osiedla Górny Taras w Barlinku). Przedmiotem są ustalenia dotyczące osiedla Górny Taras w Barlinku, o łącznej powierzchni 115,5 ha. Ustala się tu przeznaczenia terenów tj. teren zabudowy mieszkaniowej jednorodzinnej oraz usługowej, tereny zabudowy mieszkaniowej wielorodzinnej oraz usługowej, tereny zabudowy produkcyjnej, składów i magazynów, tereny sportu i rekreacji, teren cmentarza, teren zieleni parkowej i leśnej. Część terenu (z funkcjami ZC tereny cmentarzy, ZL tereny lasów i 1 MN/U/MZ tereny zabudowy mieszkaniowej jednorodzinnej, usługowej oraz zabudowy

zamieszkania zbiorowego) styka się z proponowanym zespołem przyrodniczo-krajobrazowym Wilcze Jary. Obiekt ma być ustanowiony z uwagi na wyjątkowe formacje rzeźby terenu. Funkcje terenu przewidziane w MPZP nie kolidują z celami jego utworzenia. W koncepcji zagospodarowania terenu należy kierować się zasadą projektowania uniwersalnego i udostępnić obiekt dla potrzeb osób starszych i z niepełnosprawnością. Konieczne jest też monitorowanie rozwoju infrastruktury rekreacyjno-sportowej na terenie objętym MPZP. Tego typu infrastruktura pełni rolę swoistego bufora ograniczającego presję rekreacyjną na tereny leśne, w tym proponowane do objęcia ochroną obiekty cenne przyrodniczo. Konieczna jest zatem współpraca między BPK, RDOŚ, a władzami m. Barlinek w celu uniknięcia zagrożeń stwarzanych przez przewidywany MPZP sposób zagospodarowania terenu Górnego Tarasu dla funkcjonowania obszaru chronionego, którego ustanowienie proponowane jest w planie ochrony BPK.

6. Dla terenu rolniczego w płn. części otuliny BPK (gmina Pelczyce). Teren nie jest objęty MPZP, a Studium uwarunkowań i kierunków zagospodarowania przestrzennego gminy Pelczyce nie gwarantuje skutecznej ochrony walorów krajobrazowych tego obszaru. Teren powinien być wyłączony z możliwości rozwoju ferm wiatrowych i naziemnych ferm fotowoltaicznych. Dotyczy to przede wszystkim obszaru na płn. od Jagowa, jak też rozbudowy istniejącej farmy wiatrowej (obecnie trzy turbiny wiatrowe) - Chrapowo ul. Polna. Obszar w znacznej mierze znajduje się w zasięgu widokowym z ciągu widokowego (Żydowo -Wołdowo, odcinek w granicach BPK).
7. Dla pld. części otuliny BPK (gmina Nowogródek Pomorski) ani ustalenia SUIKZP, ani obowiązujących planów miejscowych nie stwarzają zagrożeń dla realizacji celów ochronnych Parku. W znacznej mierze ustalenia te odnoszą się do rozwoju funkcji turystyczno-letniskowej m. Karsko, czy Kinice, a także lokalizacji zespołu elektrowni wiatrowych na terenie pn. Golin, która z uwagi na leśny charakter tej części otuliny nie powoduje perturbacji dla wartości krajobrazowych Parku.

Załącznik nr 1A

Szczegółowe zestawienie jednostek krajobrazowych Barlineckiego Parku Krajobrazowego.

Numer makro wnętrza	Granica makrownętrza	Ukształtowanie powierzchni (podział na wnętrza)	Pokrycie-elementy powierzchniowe	Pokrycie -elementy punktowe i liniowe
I	Jednostka od płn., zach. i płd. wyznaczona granicą BPK, od wsch. droga nr 151	Równina sandrowa, różnice terenu w obrębie wnętrza 1 -a wynoszą do 10 m, we wnętrzu 1 -b nie przekraczają 5 m; w ramach jednostki wyróżnić można dwa wnętrza:	las, jezioro, bagno	linie oddziałowe, drogi leśne, ciek wodny
		a) od płn., zach. i płd. granica BPK, od wsch. droga leśna przechodząca przez oddz. 526 i 525 oraz 573 i 574	Jezioro Ściegienko, bagno (oddz. 575b), drzewostan leśny (oddz. 525 -b, -c, -d, -f, -i), 526, 527, 528, 529, 530, 579, 578, 577, 576, 575),	stanowiska wędkarskie - pomosty, linie oddziałowe, Kanał Kłodawski
		b) od płn. granica BPK, od zach. droga leśna przechodząca przez oddz. 526 i 525 oraz 573 i 574, od płd. granica BPK, od wsch. droga nr 151	drzewostany leśne (oddz. 519, 520, 521, 522, 523, 524, 525 - a, - g, - h, 568, 569, 570, 571, 572, 573, 574) bagno (oddz. 573 -g, 574 -c)	linie oddziałowe
II	Od płn. droga Łubianka-Moczydło, od zach. droga nr 151, od płd. granica BPK, od zach. droga Lipy-Okno	Teren stosunkowo płaski, większe różnice wysokości w obrębie wnętrza 2b, jednak nie przekraczają 5 m. Jednostkę można podzielić na dwa wnętrza:	las, jeziora: Suche, Libenka, Listek, bagna	miejsce wypoczynkowe, stanowiska wędkarskie (pomosty) nad jeziorem Libenka, drogi oddziałowe, po wsch. granicy jednostki szlak turystyczny rowerowy
		a) od płn. droga Łubianka-Moczydło, od zach. droga nr 151, od płd. granica BPK, od wsch. linia oddziałowa między oddz. 509 i 510 oraz 558 i 559	las (oddz. 510, 511, 512, 513, 514, 515, 516, 517, 518, 559, 560, 561, 562, 563, 564, 565, 566, 567)	drogi oddziałowe

Numer makro wnętrza	Granica makrownętrza	Ukształtowanie powierzchni (podział na wnętrza)	Pokrycie-elementy powierzchniowe	Pokrycie -elementy punktowe i liniowe
		b) od płn. droga Łubianka-Moczydło, od zach. linia oddz. między oddz. 509 i 510 oraz 558 i 559, od płd. granica BPK, od zach. droga Lipy-Okno	las (oddz. 456 -d, -i, 457 -a, -b, -d, 458, 459, 460, 461, 462 -a, -b, 506 -a, -b, -c, -d, -f, -g, -i, -j, -k, -p, 507, 508, 509, 510 -a, 554 -g, 555 -g, -h, -i, -j, -k, 556 -a, -b, -c, -p, -h, -i, -j, -k, -l, -m, -n, -o, -r, 557, 558, jeziora: Suche, Libenka, Listek	szlak rowerowy, miejsce wypoczynkowe nad Jeziorem Libenka (oddz. 508 -h)
III	Od płn. droga Danków-Łubienka, od zach. droga Lipy-Okno, od płd. granica BPK, od wsch. granica BPK	Teren w części wschodniej mocno zróżnicowany wysokościowo, różnice terenu wynoszą 10 m, w obrębie wnętrza 3 -b różnice terenu sięgają 13 m. W ramach jednostki wyróżnić można pięć wnętrz:	las, Jeziora: Sitno Moczydelskie, Lubieszewko, Suche, Zarośnięte, Mokre, teren wsi Moczydło, miejsce biwakowe nad jeziorem Sitno Moczydelskie (ogrodzone, wiaty, miejsca ogniskowe, ławostoly, Toi-Toi, kontener na śmieci, kosze na śmieci, tablica regulaminowo-porządkowa)	drogi leśne gruntowe i brukowane, szlak turystyczny rowerowy, szlak pieszy

Numer makro wnętrza	Granica makrownętrza	Ukształtowanie powierzchni (podział na wnętrza)	Pokrycie-elementy powierzchniowe	Pokrycie -elementy punktowe i liniowe
		a) od płn. droga Moczydło-Lubianka, od zach. droga Moczydło-Lipy, od pld. granica BPK, od wsch. niebieski szlak turystyczny pieszy	Jezioro Sitno Moczydelskie, Jezioro Suche i Jezioro Lubieszewko, pole biwakowe w sąsiedztwie jeziora Sitno Moczydelskie (oddz. 406 -i), las (oddz. 405 -k, -j, 406 -i, -j, -k, 407 -h, 455 -b, 456 -a, -b, -c, -f, -g, -h, -j, -k, -l, -m, -n, -o, -p, -r, 457 -c, 503 -b, 504 -a, -b, -d, -f, -g, 505, 506 -h, -l, -m, -n, -o, 553 -c, 554 -a -f, 555 -a, -f, 556 -f, -d, -g,)	ciek wodny łączący jeziora Sitno Moczydelskie z Jeziorem Lubieszewko, gazociąg, szlak turystyczny rowerowy, szlak pieszy „Szlak przez Puszcze Barlinecką”, w Lipach (poza granicą BPK): gospodarstwo agroturystyczne „U Jasia”, „Leśne zacisze”, trzy pomosty na jeziorze Lubieszewko, nieformalne miejsce postoju nad Jeziorem Lubieszewko na przeciwko leśniczówki Załęcin
		b) od płn. droga Moczydło-Lipy oraz granica oddziałów 403 i 404, od zach. turystyczny niebieski szlak pieszy, od pld. Granica BPK, od wsch. Szlak rowerowy Moczydło-Lipy	las (oddz. 403 -c, -b, -f, 404 -c, -d, -f, -g, 405 -i, -część j, 454 -c, -f, 455 -a, -c, -d, -f, -g, 501 -b, -g, 502 -a, -b, -c, -d, -g, -h, 503 -a, 552 -b, 553 -a, -b)	szlak pieszy turystyczny „Szlak przez Puszcze Barlinecką”, szlak turystyczny rowerowy
		c) od płn. droga Danków-Moczydło, od wsch. droga Lipy-Moczydło, od pld. i wsch. granica BPK	las (oddz. 349 -c-h, 350 -d, -f, 351 -g -i, 399, 400, 401, 402, 403 -a, -d, -g, 404 -h, 449, 450, 451, 452, 453, 454-a, -b, -d, -g, 496, 497, 498, 499, 500, 501 -a, -c, -d, -f, 502 -f, 546 -a oraz -b, -c, -d, 547-a, część -b, -c, -d, -f, 548, 549, 550, 551, 552 -a, -c, -d, -f) W oddz. 547 -f, 548 -d użytek ekologiczny „Suchar Rosiczkowy”	linie oddziałowe, wzdłuż trasy Lipy-Moczydło szlak rowerowy

Numer makro wnętrza	Granica makrownętrza	Ukształtowanie powierzchni (podział na wnętrza)	Pokrycie-elementy powierzchniowe	Pokrycie -elementy punktowe i liniowe
		d) od płn.-zach. droga leśna przechodząca przez oddział 546/547 I. Moczydło, od płd. i wsch. granica BPK	las (oddz. 545, 546 -f, -g, -a, -b, 547 -g, -b, 548 część -a), Jezioro Mokre, Jezioro Zarośnięte, bagno (oddz. 545-d)	pomosty wędkarskie, drogi leśne
		e) od płn. droga Danków-Karsko, od zach. granica oddziału 353, od płd. granice oddziałów: 405, 404, 403, 402, od wsch. granica oddz. 351	zabudowania wsi Moczydło, las (oddział 352 - a - r, -w -ax, -x, 351 - j), w tym: łąka, pastwisko i poletko łowieckie, dawny cmentarz ewangelicki	ciek wodny, rowy melioracyjne, szlak turystyczny rowerowy, niebieski szlak turystyczny pieszy
IV	od płn. droga Moczydło-Karsko, od zach. granica BPK, od płd. droga Łubianka-Moczydło, od wsch., granica wnętrza 3 -e	Teren zróżnicowany wysokościowo. Wyróżnić można dwa wnętrza krajobrazowe:	las, pastwiska, pojedyncze zabudowania, rezerwat przyrody "Markowe Błota"	drogi oddziałowe, Kanał Kłodawski, szlak turystyczny rowerowy
		a) od płn. droga leśna do I. Czarnolas, od zach. granica BPK, od płd. i wsch. krawędź lasu (oddziały: 364, 366)	zabudowania osady Sucha i I. Czarnolas, poletko łowieckie na roli, pastwiska, las (364 -g, 365 -b -i, 366 -a -g, -l, -r, 416 -c, 417 -a -b)	Kanał Kłodawski

Numer makro wnętrza	Granica makrownętrza	Ukształtowanie powierzchni (podział na wnętrza)	Pokrycie-elementy powierzchniowe	Pokrycie -elementy punktowe i liniowe
		b) opis granic jak dla całej jednostki, z wyłączeniem wnętrza 4 -a	las (oddz. 273 -j, 274 -f, -g, -h, 313 -f, 314 -c, -d, 315-c, 316 -f, -g, -h, -i, -j, -k, -l, -m, 317 -b, -c, -d, -f, -g, -h, 318, 319, 352 -s, -t, -tx, -dx, -fx, 353 -k -r, 354 -c, -d, f, -g, -h, 355 -f, -g, -h, -i, -j, 356 -a, -c, -d, 357 -b-f, 358 -b-c, 359 -b-f, 360 -b-j, 361, 362, 363, 364 -h-k, -m, 366, 367 -c, 404 -a, -b, 405 -a-h, 406 -a-h, 407 -a-g, 408 -a-d, 409 -a-d, -g, 410, 411, 412, 413, 414, 415, 416 -a, -b, -d, -g, 417 -c-m, 418, 419-a, -b, 461 -a, 462 -c-f, 463, 464, 465, 467, 468, 469)	drogi leśne, linie oddziałowe, szlak turystyczny rowerowy, tablice informacyjne wzdłuż dróg wyznaczających granice rezerwatu, oznakowania związane z przebiegiem gazociągu
V	Od płn. „Droga Wężowa”, od zach. granica BPK, od ptd. droga Karsko-Moczydło, od wsch. droga Moczydło-Okno	teren w obrębie wnętrza 5 -b zróżnicowany wysokościowo. Najwyższy punkt 90,35 m n.p.m., różnice terenu sięgają miejscami 20 m. Na pozostałym obszarze różnice terenu nie przekraczają 5 m. W ramach jednostki można wyróżnić cztery wnętrza krajobrazowe:	las, jeziora i stawy hodowlane, zabudowania wsi Okunie i osady Dąbrowa, teren dawnego cmentarza w Okuniach, szkółka leśna, pole biwakowe k. leśniczówki Okno	linie oddziałowe i drogi leśne, linia energetyczna wzdłuż drogi Moczydło - Okno, pomosty wędkarskie

Numer makro wnętrza	Granica makro wnętrza	Ukształtowanie powierzchni (podział na wnętrza)	Pokrycie-elementy powierzchniowe	Pokrycie -elementy punktowe i liniowe
		a) od płn. tzw. Droga Wężowa, od zach. granica BPK, od płd. droga Moczydło-Karsko, od wsch. droga Moczydło-Okno-Krzyńka	las (oddz. 161 -b-d, 162, 163, 164, 165, 166 -c, 181 -a, 184 -c, 189, 190, 191, 192, 193, 194 -b, -d, -g, -h, -i, -j, -k, -l, -m, -n, 195-h, 215 -c, -d, -f, 216, 217, 218, 219, 220, 221, 22, 223, 224, 225, 226, 227-a, -b, -f, -g, -h, -i, -j, -k, 228 -c, 261-b, -c, -d, 318 -a, 262, 263, 264, 265, 266, 267, 268, 269, 270, 271, 272, 273-a, -b, -c, -d, -f, -g, -h, 274-a, -b, 306-a, -b, -c, -d, -h, 307, 308, 309, 310, 311, 312, 313 -a, -b, -c, -d, 314 -a, -b, -c, 315 -a, -b, 316 -a, -b, -c, -d, 317 -a, 353 -n, -k, -o, -r, -p, 354-a, -b, 355 -a, -b, -c, -d, 356 -a, -b, 357 -a, 358 -a, 359 -a)	przystanek autobusowy przy drodze brukowanej Moczydło-Okno, droga Okno- Barlinek brukowana (częściowo asfalt), zwyżki myśliwskie wzdłuż drogi Moczydło-Łubianka

Numer makro wnętrza	Granica makrownętrza	Ukształtowanie powierzchni (podział na wnętrza)	Pokrycie-elementy powierzchniowe	Pokrycie -elementy punktowe i liniowe
		b) od płn. droga Karsko-Krzyńka, od zach. granica oddz. leśnego 188 i 160, od płd. droga Okno-Okunie, od wsch. droga Okno-Krzyńka	Jezioro Okunie, Jezioro Piaskowe, staw hodowlany, las (oddz. 155 -d, -h, -l, -i, 156, 157, 158, 159, 160, 161 -a, 181 b, -d, -h, -i, -n, 182, 183, 184 -a, -b, -d, 185, 186, 187, 188), Pole biwakowe nad jeziorem Okunie - na przeciwko l. Okno (2 wiaty, miejsce ogniskowe, ławostoly, Toi-Toi, tablica edukacyjna „Fakty o rybołowach”), dwa pomniki przyrody (dęby szypułkowe) w obrębie pola biwakowego, poletko łowieckie na roli (oddz.188 -k), pole biwakowe w oddz. 183 -h	linie oddziałowe, ścieżka edukacyjna łącząca oba pola biwakowe, pomnik upamiętniający dwóch Niemieckich Żołnierzy, którzy zginęli w wyniku wypadku w 1904 r. (oddział 182 -a)
		c) miejscowość Okunie; od zach. granica oddz. leśnych 161 i 162, od płd. granica oddz. leśnego 189, od wsch. granica oddz. leśnego 188 i 160	zabudowa wsi; budynki mieszkalne i gospodarcze, oddz. 160 -n - łąka	drogi gruntowe, droga tłuczniowa do wsi, linia energetyczna, teren poewangelickiego cmentarza niemieckiego do 1945
		d) granica oddziału 306 -f	szkółka leśna	pojedyncze zabudowania, park maszynowy
VI	Od zach. droga Moczydło-Okno-Barlinek, od płd. droga Danków-Karsko, od wsch. i płn. granica BPK	teren mało zróżnicowany wysokościowo, w ramach jednostki można wyróżnić trzy wnętrza krajobrazowe:	las, zbiorniki wodne	pojedyncze zabudowania, szlaki turystyczne rowerowy oraz pieszy (niebieski)

Numer makro wnętrza	Granica makrownętrza	Ukształtowanie powierzchni (podział na wnętrza)	Pokrycie-elementy powierzchniowe	Pokrycie -elementy punktowe i liniowe
		a) od zach. droga Okno-Krzyńka, od płd. granicę wyznacza przebieg niebieskiego szlaku turystycznego pieszego, od wsch. i płn. granica BPK	las (oddz. 61, 62, 87, 88, 89, 90 -a, -b, -d, -f, 119, 120, 121, 122, 123, 124, 125 -d, -f, -g, 148, 149, 150, 151, 152, 153, 154, 155 -a, -b, -c, -f, -g, -k, -j, 176, 177, 178 -a, -c, -f, 179 -a, -b, 180 -a, -b, -c, 181 -a, -b, -f, część -g, 211 -a, część -b, -c, -d, -f, 210 -b, -d, -f, 212 -a, -b, -c), łąka za leśniczówką, bagno (oddz. 154 -d)	zabudowania I. Okno, przystanek autobusowy na drodze Okno-Barlinek, kapliczka św. Huberta, szlak rowerowy (droga Okno-Barlinek), rurociąg gazowy
		b) od zach. droga Okno-Moczydło, od płd. trasa Danków-Karsko, od wsch. szlak rowerowy Moczydło-Danków, od płn. niebieski szlak pieszy	las (oddz. 178 -b, -d, -g, 179 -c, -d, -f, 180-d, -f, -g, -h, -i, -k, 181 -g, -k, -j, -m, 210 -f, 211 -b, -c, -d, -f, 212 -d-j, 213, 214, 215 -a, -b, -g, -h, 257, 258, 259, 260, 261 -a, 302 -d, -h, 303, 304, 305, 306 -g, 351 -c, -d, 353 -a -f, -h), stawy hodowlane	„Dolina Bielika” - Agroturystyka (domki letniskowe i apartamenty (Moczydło 10A), linia energetyczna wzdłuż drogi brukowanej Moczydło-Okno, rurociąg gazowy
		c) od płn. szlak turystyczny pieszy (niebieski), od zach. szlak rowerowy, od płd. droga Danków-Moczydło, od wsch. granica BPK	las (oddz. 256, 301, 302 -a-c, -f-g, 210 -a, -c, 349 -a, -b, 350 -a -c, 351 -a-b)	m. Dąbrowa - pojedyncze zabudowania, szlak rowerowy po drodze asfaltowej Moczydło-Krzyńka, jezioro leśne (oddz. 302 -a), bagno (oddz. 301 -i)

Numer makro wnętrza	Granica makrownętrza	Ukształtowanie powierzchni (podział na wnętrza)	Pokrycie-elementy powierzchniowe	Pokrycie -elementy punktowe i liniowe
VII	Od pn. krawędź brzegowa Jeziora Barlineckiego oraz ulica Źródłana i Sportowa, od zach. granica BPK, od wsch. ul. Uklejowa oraz droga Okno-Barlinek, od płd. droga Karsko-Okunie-Barlinek	teren, szczególnie w sąsiedztwie Jeziora Barlineckiego mocno zróżnicowany pod względem wysokości, różnice w wysokości terenu sięgają 30 m, dość licznie występują malownicze jary, wzgórze Karwina 94 m n.p.m. i najwyższy punkt 107 m n.p.m. (jednostka 7 -d) W obrębie jednostki wyróżnić można cztery wnętrza:	las, pojedyncze oczka wodne, łąki i pola, pojedyncze skupiska zabudowy, l. Moczkowo	drogi leśne, linie oddziałowe, linia energetyczna wzdłuż drogi Okno-Barlinek i Okunie-Krzyńka
		a) od płn. i zach. „Droga Wężowa”, od płd. i od wsch. droga Karsko-Krzyńka	drzewostany (oddz. 63 -d, -f, 64 -c, 65- g, -h, -i, -j, -l, 66 -d, -i, -f, 90 -c, 91, 92, 93, 94 -b-g, 95 -b, -c, -d, -f, 96 d, —g, -h, -i, -d, 97 -c, 125 -a, -b, -c, -h, 126, 127, 128, 129, 130, 131-b, -c, -d, -f, -g, 132 -c, -d), pojedyncze oczka wodne	czerwony szlak rowerowy, szlak pieczy „Szlak dębów” (czarny), niebieski szlak pieszy, trasa NW nr 6 „Kraina buków, dębów i sosen”, linie oddziałowe
		b) od płn. ul. Źródłana, od zach. granica BPK, od płd. i wsch. krawędź lasu (oddz. 42 i 48)	l. Moczkowo, siedliska zabudowy mieszkaniowej (wieś Moczkowo), łąki i pola uprawne, Pensjonat „Pod Zegarem”, plac zabaw z urządzeniami zabawowymi i sprawnościowymi , Toi-Toi)	ulice Wichrowa, Gorzowska,

Numer makro wnętrza	Granica makro wnętrza	Ukształtowanie powierzchni (podział na wnętrza)	Pokrycie-elementy powierzchniowe	Pokrycie -elementy punktowe i liniowe
		c) od płn. linia brzegowa Jeziora Barlineckiego, od zach. krawędź lasu i granica BPK, od płd. droga Karsko-Okunie, od płd.-wsch. „Droga Wężowa”, od wsch. granicę wnętrza wyznacza niebieski szlak turystyczny pieszy	drzewostan (oddz. 41, 42, 43, 44, 45, 46, 47, 48, 49, 65 -a, -b, -c, -d, -f, -k, 66 -a, -b, -c, -h, -g, 67 -a, -b, -c, -d, 68, 69, 70, 71, 72, 73, 74, 94 -a, 95 -a, 96 -a, -b, -c, -f, -k, 97, 98, 99, 100, 101, 131 -a, 132 -a, -b, -f, 133, 134, 135), użytek ekologiczny „Bagna Moczkowe”	tablice edukacyjne „Powalone drzewo”, miejsce wypoczynkowe przy źródleku "Boży Dar" (wyposażenie: ławka, kosz na śmieci, tab. „Źródło Boży Dar”, tab. „Mała retencja w Nadleśnictwie Barlinek”, punkt edukacyjny w sąsiedztwie źródelka: (urządzenie edukacyjne do rozpoznawania drzew, tab. eduk. „Cele ochrony przyrody”, ławki), turystyczne szlaki piesze: czarny, zielony, niebieski.
		d) wzgórze Karwina 94 m. n.p.m., granice: od płn. ul. Polana Lecha, od zach. ośrodek wypoczynkowy „Janowo” i niebieski szlak turystyczny pieszy, od płd. „Droga Wężowa” od zach. ul. Uklejowa	las (oddz. 1718 , 1717 -b-g, 40, 39 -a-f, -j- l, 63 -a, -b, -c, 64 -a, -b), teren ośrodka wypoczynkowego „Janowo” (budynek główny - pokoje i apartamenty, domki typu Brda, pole campingowe, plac zabaw, restauracja, kąpielisko, wypożyczalnia sprzętu pływającego), dawny Dom Dziecka	tab. inf. „Nadleśnictwo Barlinek”, droga brukowana i asfaltowa ścieżka rowerowa do Krzynki, wieża obserwacyjna Nadleśnictwa Barlinek o wys. 43 m, miejsce dawnej karczmy (pozostałości fundamentów, tab. informacyjna „Waldschenke”, ławka, kosz na śmieci), trasa NW nr 6 „Kraina buków, dębów i sosen”, tablice edukacyjne m.in. „Rębnia częściowa”, „Fakty o rybołowach”
VIII	jednostkę od płn. i zach. wyznacza granica BPK, od wsch. droga nr 156, od płd. linia brzegowa Jeziora Barlineckiego	teren obniżony, niecka jeziora Barlineckiego, jedynie w zasięgu wnętrza 8-d wzniesienia terenu o wysokości do 85,8 m, na zach. od Jeziora Barlineckiego czytelna skarpa, w okolicy Moczkowa najwyższy punkt na wysokości 85,5 m n.p.m.; w obrębie jednostki można	Jeziora: Barlineckie i Uklejno, tereny zabudowy mieszkaniowej, tereny sportowe, las, łąki	drogi i ulice wyznaczające granice jednostki i poszczególnych wnętrz, szlak turystyczny pieszy (czerwony i czarny), szlak rowerowy (czerwony), trasa NW nr 5 „Krajobrazy Puszczy Barlineckiej do Płonna”, oraz nr 1 „Do punktu widokowego - Jezioro Barlineckie”

Numer makro wnętrza	Granica makrownętrza	Ukształtowanie powierzchni (podział na wnętrza)	Pokrycie-elementy powierzchniowe	Pokrycie -elementy punktowe i liniowe
		wyróżnić cztery wnętrza:		
		a) od płn. granica BPK, od zach., płd. i wsch. linia brzegowa	Jezioro Barlineckie wraz z wyspami: Łabędzia, Sowią, Zieloną i Wyspą Nadziei	tarasy widokowe w części zach. i wsch. jeziora, kąpielisko miejskie, przystań i wypożyczalnia sprzętu wodnego przy klubie żeglarskim, przystań przy OW „Janowo”
		b) od płn. i zach. granica BPK (droga nr 151), od płd. ulica Źródlana, od wsch. brzeg jeziora Barlineckiego	zabudowa mieszkaniowa jednorodzinna, łąki, zadrzewienia, pozostałości dawnych sadów	szlak rowerowy (czerwony) wzdłuż trasy 151, czarny szlak turystyczny pieszy (wzdłuż trasy stanowiska wędkarskie), ulice Źródlana, Chabrowa, Wrzosowa, Jaśminowa, trzy miejsca wypoczynkowe nad Jeziorem Barlineckim (jedno prywatne), pierwszy punkt - (ławka, kosz na śmieci), drugie miejsce wypoczynkowe wyposażone w wiatę, ławkę, stojak na rowery, kosz na śmieci i tablicę edukacyjną „Krajobraz pojezierzy - Jezioro Barlineckie”, trzeci punkt wypoczynkowy na przedłużeniu ul. Źródlanej wyposażenie: — edukacyjna część placu zabaw (pająk, ławo-stoły, wiaty, urządzenia edukacyjne), taras widokowy

Numer makro wnętrza	Granica makro wnętrza	Ukształtowanie powierzchni (podział na wnętrza)	Pokrycie-elementy powierzchniowe	Pokrycie -elementy punktowe i liniowe
		c) od płn. granica BPK, od wsch. ul. Sportowa, od płd. ul. Polana Lecha, od zach. brzeg Jeziora Barlineckiego	tereny zabudowy mieszkaniowej, tereny sportowe, (Klub żeglarski TKKF Sztorm, Miejski Klub Sportowy „Pogoń Barlinek”; stadion miejski im. Bronisława Bagińskiego, zespół kortów tenisowych), zabytkowy budynek kąpieliska wraz z przebieralnią, plaża miejska, pomosty, ośrodek wypoczynkowy „Pod Sosnami”, park leśny	drogi wewnętrzne na terenie kompleksu sportowego, promenada spacerowa (urządzenia do ćwiczeń fizycznych, ławki, wiaty, kosze na śmieci) i ścieżka edukacyjna „Błękitna trasa legend” ulica Fukowskiego, ul. Sportowa obsadzona kasztanowcami, siłownia na powietrzu, punkt widokowy na Jezioro Barlineckie, tablica informacyjna „Szlak przygody”, „Boginka Mariana”, tablica: „Ekosystemy leśne gm. Barlinek”, „Różnorodność krajobrazów gm. Barlinek”, „Formy ochrony przyrody w gm. Barlinek - obszary”, „Jeziora i rzeki gm. Barlinek”, figury zwierząt (wilk, dzik, łoś, jeleń, żubr), plac zabaw, punkt MOR (stojaki na rowery, samoobsługowy punkt serwisowania rowerów) przy wylocie ul. Fukowskiego, drugi punkt wypoczynkowy nad Jeziorem Barlineckim (taras widokowy, wiaty, figura łabędzi, cztery ławo-stoły, pojedyncze ławki, kosze na śmieci, tablice edukacyjne: „Rębnia gniazdowa”, „Łabędź niemy”, „Dziuple i ich mieszkańcy”, „Skrzydłaci mieszkańcy puszczy”
		d) od płn. i zach. ulica Sportowa, Uklejowa, od płd. granica BPK od wsch. trasa nr 156, najwyższy punkt - „Góra Wisielców” 80 m n.p.m., oddz.	Jezioro Uklejno, Jezioro Stycko (Zauklejowe), teren leśny (oddz. 042 -c, -d, 1716 -i, -l, -n-p, -t, 1715 -b-j 1717 -a) zabudowa mieszkaniowa	ciek łączący Jezioro Uklejno i Jezioro Stycko, druga tablica Błękitnej Trasy Legend „Jezioro Uklejowe”, ulice Poziomkowa, Fukowskiego, Łokietka (m. Barlinek), pomosty widokowe na jeziorze Uklejno, pomost na

Numer makro wnętrza	Granica makrownętrza	Ukształtowanie powierzchni (podział na wnętrza)	Pokrycie-elementy powierzchniowe	Pokrycie -elementy punktowe i liniowe
			jednorodzinna, pola uprawne	Jeziorko Stycko
IX	jednostka na wschód od trasy Barlinek-Żydowo. Od pn., wsch. i płd.-wsch. granica BPK, od płd. droga nr 156	teren mocno zróżnicowany wysokościowo, wąwozy pod Żydowem, wzniesienie Wapno 112 m n.p.m.	las, źródła, zbiorniki wodne,	Drogi: Żydowo-Chrapowo, trasa nr 151, nr 156, droga gminna Płonno - Barlinek, trasa rowerowa po śladzie dawnej linii kolejowej
		a) od płn. droga nr 151, od zach. granica BPK, od płd. droga 156, od wsch. droga leśna	las (oddz. 1706, 1707 -c-p, 1710, 1711, 1714, 1715 -a, 1716 -d, -k) zabudowania Barlinka (ul. Młyn Leśny): budynki mieszkalne, dawny zakład garncarski z kominem, na którym widnieje data 1925 r., boisko sportowe, stawy rybne	turystyczny szlak pieszy (czerwony), rzeka Płonia, drogi oddziałowe, ulica Młyn Leśny (m. Barlinek), trasa NW nr 5 „Krajobrazy Puszczy Barlineckiej do Płonna”, ścieżka edukacyjna „Błękitna trasa legend”,
		b) od płn. droga nr 151, od wsch. i płd. granica BPK, od zach. droga leśna,	las (oddz. 705, 708, 709, 712, 713, 716 -a, -c, -f-j, -m)	turystyczny szlak pieszy (czerwony), drogi oddziałowe, trasa NW nr 5 „Krajobrazy Puszczy Barlineckiej do Płonna”
		c) od płn. i zach. trasa dawnej linii kolejowej, od płd. droga 151, od wsch. granica BPK	las (oddz. 693, 1694, 698, 1699)	droga leśna, szlak rowerowy po trasie dawnej linii kolejowej, linie oddziałowe, trasa NW nr 5 „Krajobrazy Puszczy Barlineckiej do Płonna”
		d) od zach. ulica Świętego Bonifacego, od wsch. krawędź lasu, od płd. droga nr 151 i granica BPK	stawy hodowlane - karpiove, pola uprawne, las (oddz. 1707 -a, -b, 1700 -i), zakłady produkcyjno-usługowe	Rzeka Płonia, trasa NW nr 5 „Krajobrazy Puszczy Barlineckiej do Płonna”

Numer makro wnętrza	Granica makro wnętrza	Ukształtowanie powierzchni (podział na wnętrza)	Pokrycie-elementy powierzchniowe	Pokrycie -elementy punktowe i liniowe
		e) od płn. droga Żydowo-Wilcze, od zach. droga Barlinek-Żydowo, od pld. - wsch. trasa dawnej linii kolejowe, wsch. granica BPK,	las (oddz. 666, 671, 672, 673, 674, 678, 679, 680, 686, 689, 1687, 1688, 1695, 1700), pięć zbiorników wodnych, bagno, stawy hodowlane (w oddziale 1687)	Droga nr 156, droga Żydowo-Wilcze (brukowana), pieszy szlak turystyczny (niebieski) i rowerowy szlak (czerwony) wzdłuż drogi Żydowo-Barlinek, miejsce wypoczynkowe nad jeziorem w Żydowie (wiata, stoły i ławy, pojemniki do segregacji odpadów, miejsce ogniskowe, Toi-Toi) nielegalne miejsce ogniskowe nad jeziorkiem w oddziale 689, tabliczka upamiętniająca działalność Władysława Andrzeja Barańskiego (1898-1944) - leśnika, działacza społecznego i posła na Sejm II RP (oddział 689 I), tablica informacyjna „Obszary Natura 2000 szansą wzbogacenia różnorodności biologicznej Puszczy Gorzowskiej”), wiadukt kolejowy, trasa NW nr 5 „Krajobrazy Puszczy Barlineckiej do Płonna, punkt wypoczynkowy w oddz. 1700 g (wiata, dwa ławo-stoły, trzy tablice informacyjne: z mapą okolic Barlinka, „Barlinek i okolice”, „Historia kolei w Barlinku”, stojak na rowery, kosz na śmieci)
		f) na płn. droga Chrapowo-Niepołcko, od zach. droga Żydowo-Niepołcko, od pld. droga Żydowo - Wilcze (brukowana) od wsch. granica BPK,	las (oddz. 666, 667 -a -j, -l, 668, 669, leśnictwo Barlinek), łąka	droga Żydowo-Chrapowo i Żydowo -Chrapowo Wybudowanie (jednocześnie niebieski szlak turystyczny pieszy i czerwony szlak rowerowy— naw. brukowane, linie oddziałowe, droga Żydowo-Wilcze (brukowana), przy drodze kamień z inskrypcją „Rauschmuhle 87 km” (Młyn Kołat Chociwel)

Numer makro wnętrza	Granica makrownętrza	Ukształtowanie powierzchni (podział na wnętrza)	Pokrycie-elementy powierzchniowe	Pokrycie -elementy punktowe i liniowe
X	Od płn. płd. i zach. granica BPK, od wsch. granicę wyznacza droga Barlinek- Żydowo-Niepołcko	od str. wsch. teren o mocno zróżnicowanej rzeźbie terenu, suche doliny, jary i wąwozy, najwyżej położone wzniesienie Lisia Góra- 115,6 m n.p.m., różnice wysokości sięgają 70 m	lasy, łąki i pola uprawne oraz stawy w dolinie rzeki Płoni, zabudowania wsi Niepołcko, Żydowo oraz Chrapowo-Wybudowanie, Młyn Papiernia, zakład przemysłowy HaCon Sp. z o.o., zabudowania I. Barlinek	Rzeka Płonia, szlaki turystyczne pieszy oraz rowerowy
		a) od płn. granica kompleksu leśnego, od zach. i płd. granica BPK, od wsch. droga do I. Barlinek i ul. Fabryczna	las (oddz. 1677, 1683, 1682 -b-j, 1684, 1685 -a-g, 1683 -a-f, 169 -1, 1697), zakład przemysłowy HaCon Sp. z o. o	zabudowania I. Barlinek (1682 -d), bagno w odd. 1696
		b) kompleks leśny, od. płn. i wsch. i płd. graniczący z wnętrzem 10c, od wsch. granicę wyznacza droga Żydowo-Barlinek (droga asfaltowa)	drzewostany (oddziały 675, 676, 681 -b-s, -kl-z)	turystyczny szlak rowerowy (czerwony), szlak pieszy (niebieski) po drodze asfaltowej Żydowo-Barlinek (aleja dębów), linie oddziałowe w lesie,

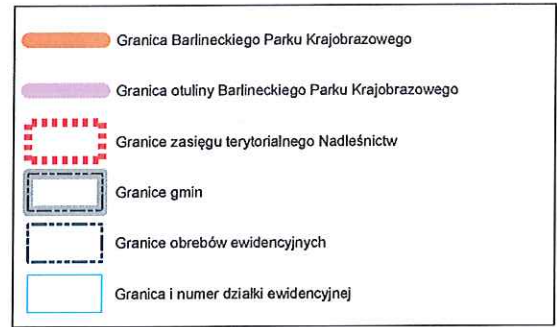
Numer makro wnętrza	Granica makrownętrza	Ukształtowanie powierzchni (podział na wnętrza)	Pokrycie-elementy powierzchniowe	Pokrycie -elementy punktowe i liniowe
		c) od ptn. i ptn.-wsch. droga Niepołcko - Żydowo, od zach. krawędź lasu i granica BPK oraz droga do leśnictwa Barlinek, od pld. granica BPK, od pld. -wsch. droga Barlinek-Żydowo	łąki, pola, pastwiska, stawy hodowlane i oczka wodne, Villa Orlik - Pensjonat Ekoturystyczny, zabudowania wsi Żydowo, zabudowania folwarczne (murowany budynek rządcy, kamienna stodoła, budynek inwentarski z 1853 r.), dawny cmentarze ewangelicki w Niepołcku, oraz zabudowania wsi Niepołcko i Janowo, Młyn Papiernia (ośrodek naukowo-dydaktyczny ICOMOS), las (oddz. 543, 548 - j-l, 1690, 1696, 681 -a, -t, 1707 - a, -b)	rzeka Płonia, rzeka Młynówka, szlak turystyczny pieszy (niebieski), szlak turystyczny rowerowy (czerwony)- droga brukowana, obsadzona drzewami i krzewami (zachowany rytm nasadzeń) z dużą ilością okazałych dębów, zadrzewienia śródpolne, aleja klonowa w Żydowie (na początku alei tablica informacyjna „Ekologiczna ścieżka Żydowo-Równo”), mostek na rzece Płoni, tablica informacyjna „trasa tematyczna” przy obiekcie Młyn Papiernia
		d) od ptn. trasa przebiegu pieszego szlaku turystycznego (niebieskiego), od zach. granica BPK, od wsch. granica kompleksu leśnego	las (oddz. 548, 549, 550, 551, 552, 553, 554, dominuje Lśw), kompleks zbiorników paciorkowych wraz z Jeziorem Głębokim	aleja lip, ruiny po dawnym obiekcie budowlanym, pozostałości grobowca rodzinnego, w którym pochowano kap. Johanna von Kehlera
		e) od ptn. i zach. granica BPK, od wsch. droga brukowana Niepołcko-Laskówko, od pld. granica biegnie trasą turystycznego szlaku pieszego (szlak niebieski)	las (oddz. 547, 545, 546 przewaga Lśw), zbiornik wodny śródleśny o pow. 0,36 ha (oddz. 546 -h) zadrzewienia śródpolne, łąki	szlak turystyczny pieszy (niebieski), tablica informacyjno-porządkowa, tablice edukacyjne, głązy narzutowe w rezerwacie przyrody „Skalisty Jar Libberta”

Numer makro wnętrza	Granica makrownętrza	Ukształtowanie powierzchni (podział na wnętrza)	Pokrycie-elementy powierzchniowe	Pokrycie -elementy punktowe i liniowe
XI	Od pn. i wsch. granica BPK, od płd. i zach. droga brukowana łącząca Chrapowo-Wybudowanie z Laskówkiem	Dolina rzeki Płonia, różnice wysokości w obrębie jednostki wynoszą 70 m Najniższy punkt 20 m n.p.m. na pn. od Laskówka, najwyższe wzniesienia na wschód od Chrapowa-Wybudowania (warstwica 90 m n.p.m.) Trzy wnętrza:	teren użytkowany rolniczo, łąki, pola uprawne i stawy hodowlane	drogi polne z nawierzchnią ziemną i brukowaną, rzeka Płonia, rowy melioracyjne, linia energetyczna, groble na stawach hodowlanych
		a) wewnątrz od zach. i płd. ograniczone drogą brukowaną z Niepołcka do Laskówka, od płn. droga asfaltowa Laskówko-Jagów, od wschodu przebieg warstwicy 30.	pola uprawne, stawy hodowlane, zieleń śródpolna, fragment lasu (oddz. 544, 545 - d, -f, 548 -a)	droga brukowana Chrapowo-Wybudowanie-Laskówko (czerwony szlak rowerowy)
		b) od płn. droga Laskówko-Jagów, od zach. Warstwica terenu 30, od płd. droga brukowana Chrapowo-Wybudowanie-Niepołcko, od wsch. granica kompleksu leśnego i granica BPK	łąki, kompleks stawów hodowlanych, Dworek w Dolinie (agroturystyka) Chrapowo-Wybudowanie, las (oddz. 537, 538 -i, 542 -a, 543 -a, -b), zabudowania wsi Niepołcko, dwór z zespołem parkowym, spichlerz, zadrzewienia (oddz. 542 -b)	rzeka Płonia, droga brukowana z Chrapowa Wybudowania do Niepołcka, linia energetyczna, droga gruntowa wzdłuż rzeki Płoni, groble na stawach hodowlanych, tablice informacyjne i ławki przed bramą wjazdową do zał. parkowego w Niepołcku, ruiny zabytkowego ogrodzenia parku, w parku okazałe drzewa, rowy melioracyjne, droga asfaltowa Laskówko - Jagów, po prawej stronie drogi oddz. 537 nielegalne miejsce ogniskowe nad rzeką Płonią
		c) od płn. i zach. granica kompleksu leśnego, od płd. droga Niepołcko-Chrapowo, od wsch. granica BPK,	las (oddz. 538 -a-h, -e-x, 539 i 540, 541 -a-i)	asfaltowy odcinek drogi Chrapowo-Chrapowo Wybudowanie, drogi oddziałowe

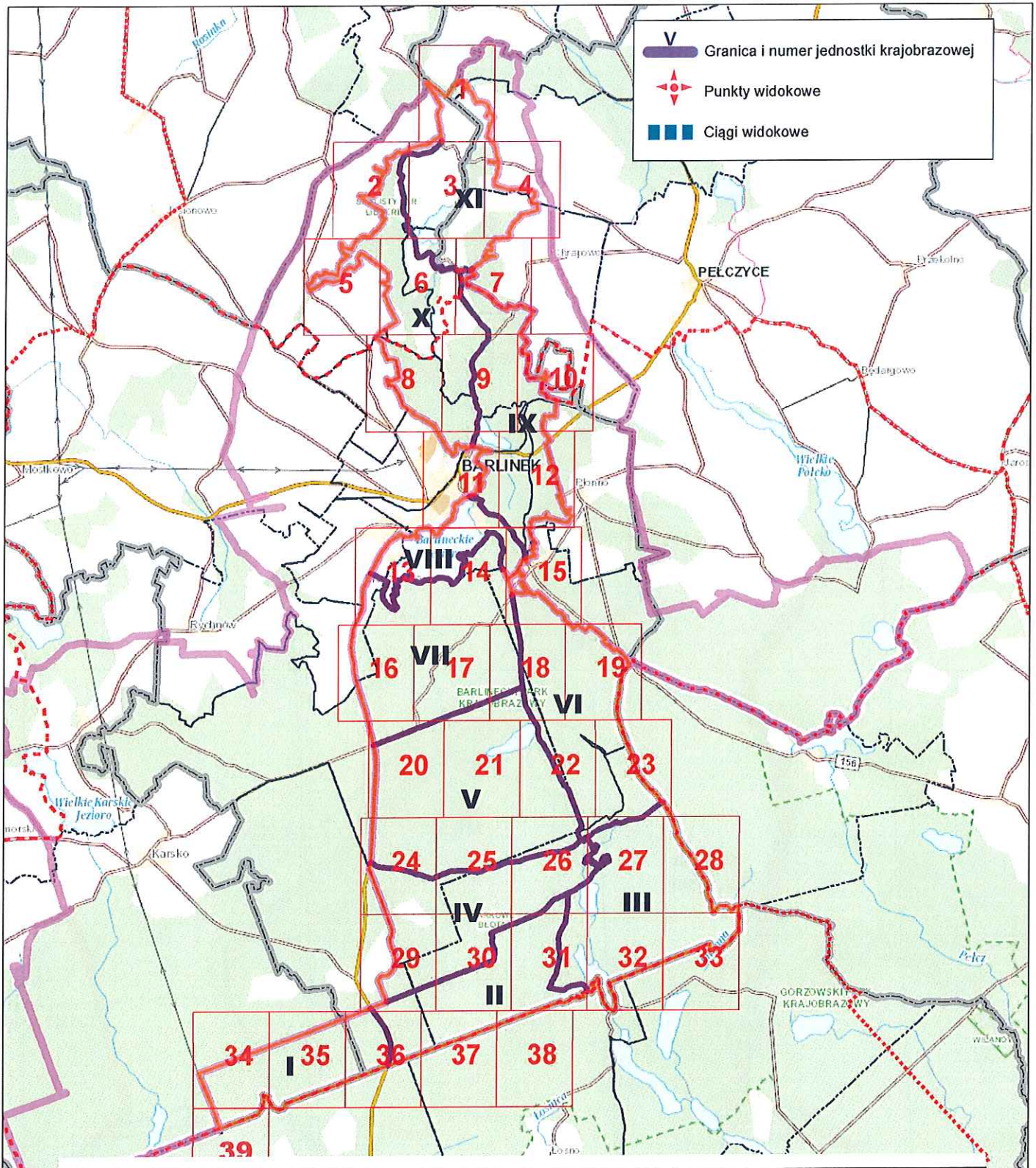
Numer makro wnętrza	Granica makrownętrza	Ukształtowanie powierzchni (podział na wnętrza)	Pokrycie-elementy powierzchniowe	Pokrycie -elementy punktowe i liniowe
		d) od ptn. -zach. i wsch. granica BPK od pld. droga Laskówko-Jagów,	łąki, pola uprawne, las (oddz. 457, 536, 535 -k-l), dwór w Laskówku, zabytkowy park, plac zabaw, zabudowa jednorodzinna	droga asfaltowa Laskówko- Jagów, szlak kajakowy na rzece Płoni, linia energetyczna łącząca Laskówko i Jagów, rowy melioracyjne

MAPA PRZEGLĄDOWA**JEDNOSTEK KRAJOBRAZOWYCH****BARLINECKI
PARK KRAJOBRAZOWY**

WOJEWÓDZTWO ZACHODNIOPOMORSKIE

SKALA 1:10 000
UKŁAD WSPÓŁRZĘDNYCH PUWG "1992"

Opracowano w ramach projektu: „Opracowanie projektów planów ochrony przyrody 5 parków krajobrazowych oraz aktualizacja planów ochrony 2 parków krajobrazowych” Nr RPZP.04.08.00-32-A006/17 w ramach Regionalnego Programu Operacyjnego Województwa Zachodniopomorskiego 2014-2020



MAPA PRZEGLĄDOWA
JEDNOSTEK KRAJOBRAZOWYCH

BARLINECKI
PARK KRAJOBRAZOWY
WOJEWÓDZTWO ZACHODNIOPOMORSKIE

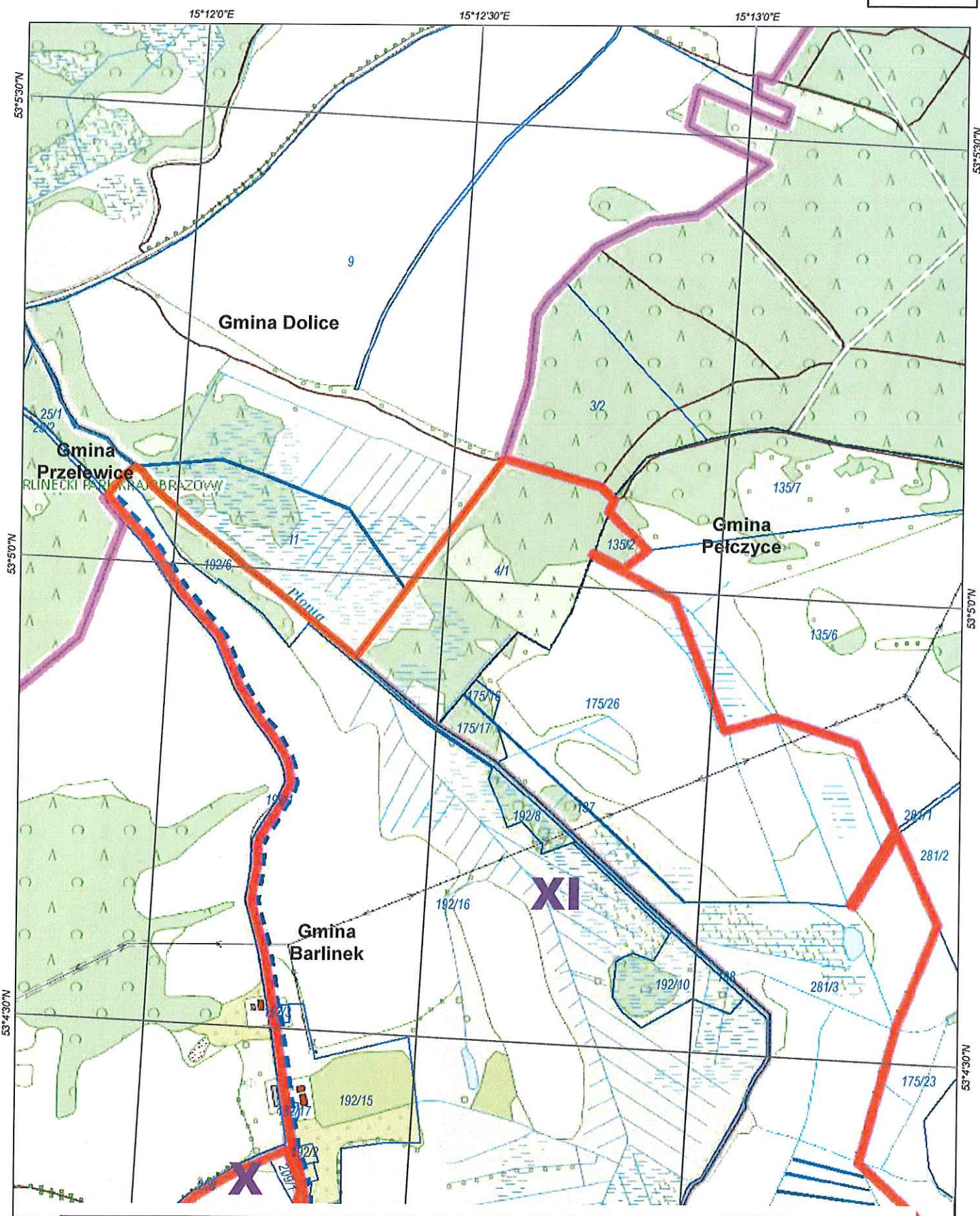
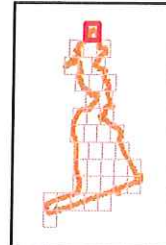
ARKUSZ 1

SKALA 1:10 000
UKŁAD WSPÓLRZĘDNYCH PUWG "1992"

Metry
100 50 0 100 200 300 400 500

Opracowano w ramach projektu: „Opracowanie projektów planów ochrony przyrody 5 parków krajobrazowych oraz aktualizacja planów ochrony 2 parków krajobrazowych” Nr RPZP.04.08.00-32-A006/17 w ramach Regionalnego Programu Operacyjnego Województwa Zachodniopomorskiego 2014-2020

załącznik nr 1B do uchwały



MAPA PRZEGLĄDOWA
JEDNOSTEK KRAJOBRAZOWYCH

BARLINECKI
PARK KRAJOBRAZOWY
WOJEWÓDZTWO ZACHODNIOPOMORSKIE

ARKUSZ 2

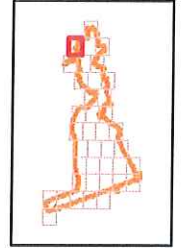
SKALA 1:10 000

UKŁAD WSPÓRZĘDNYCH PUWG "1992"

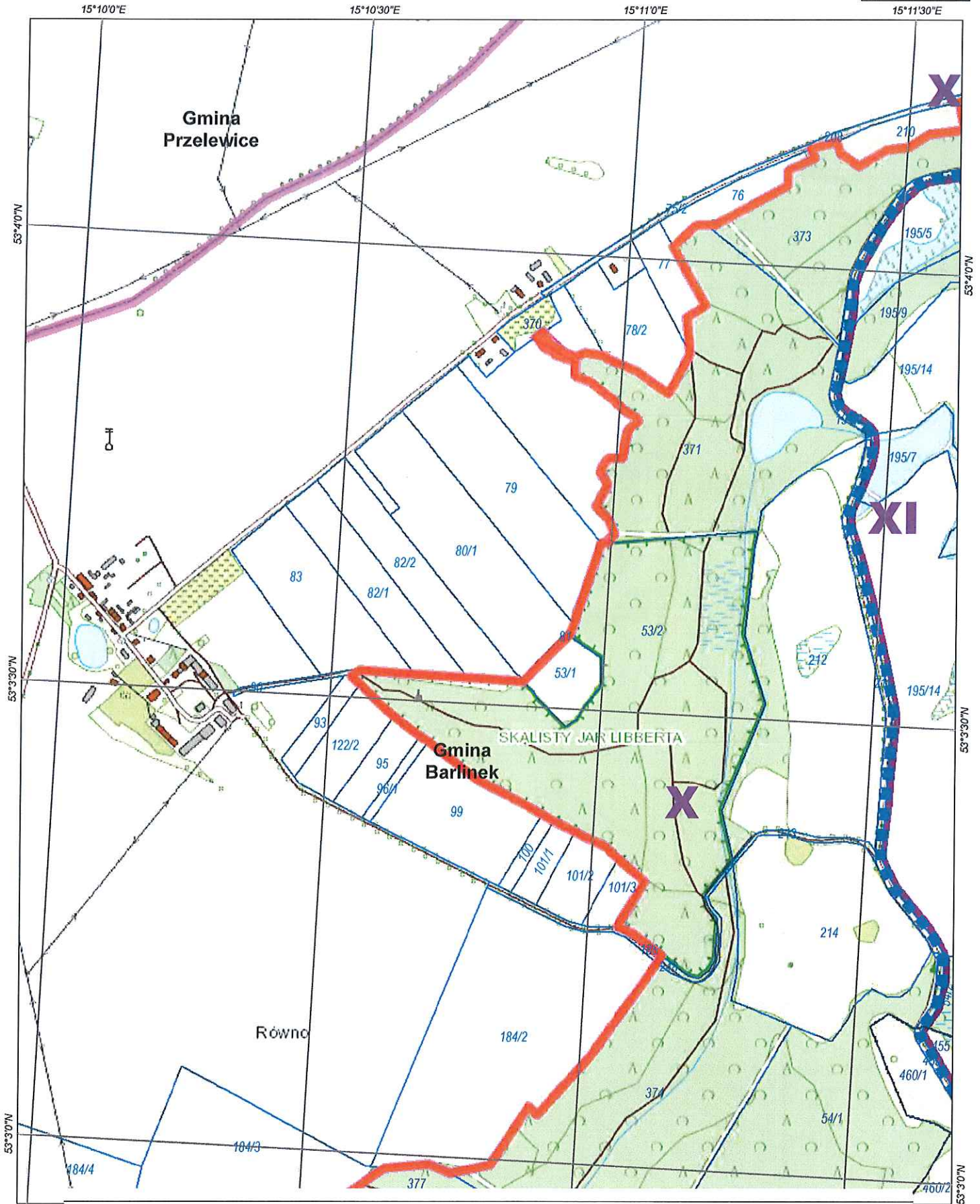
Metry

100 50 0 100 200 300 400 500

załącznik nr 1B do uchwały



Opracowano w ramach projektu „Opracowanie projektów planów ochrony przyrody 5 parków krajobrazowych oraz aktualizacja planów ochrony 2 parków krajobrazowych” Nr RP2P.04.08.00-32-A006/17 w ramach Regionalnego Programu Operacyjnego Województwa Zachodniopomorskiego 2014-2020



MAPA PRZEGLĄDOWA
JEDNOSTEK KRAJOBRAZOWYCH

BARLINECKI
PARK KRAJOBRAZOWY
WOJEWÓDZTWO ZACHODNIOPOMORSKIE

ARKUSZ 3

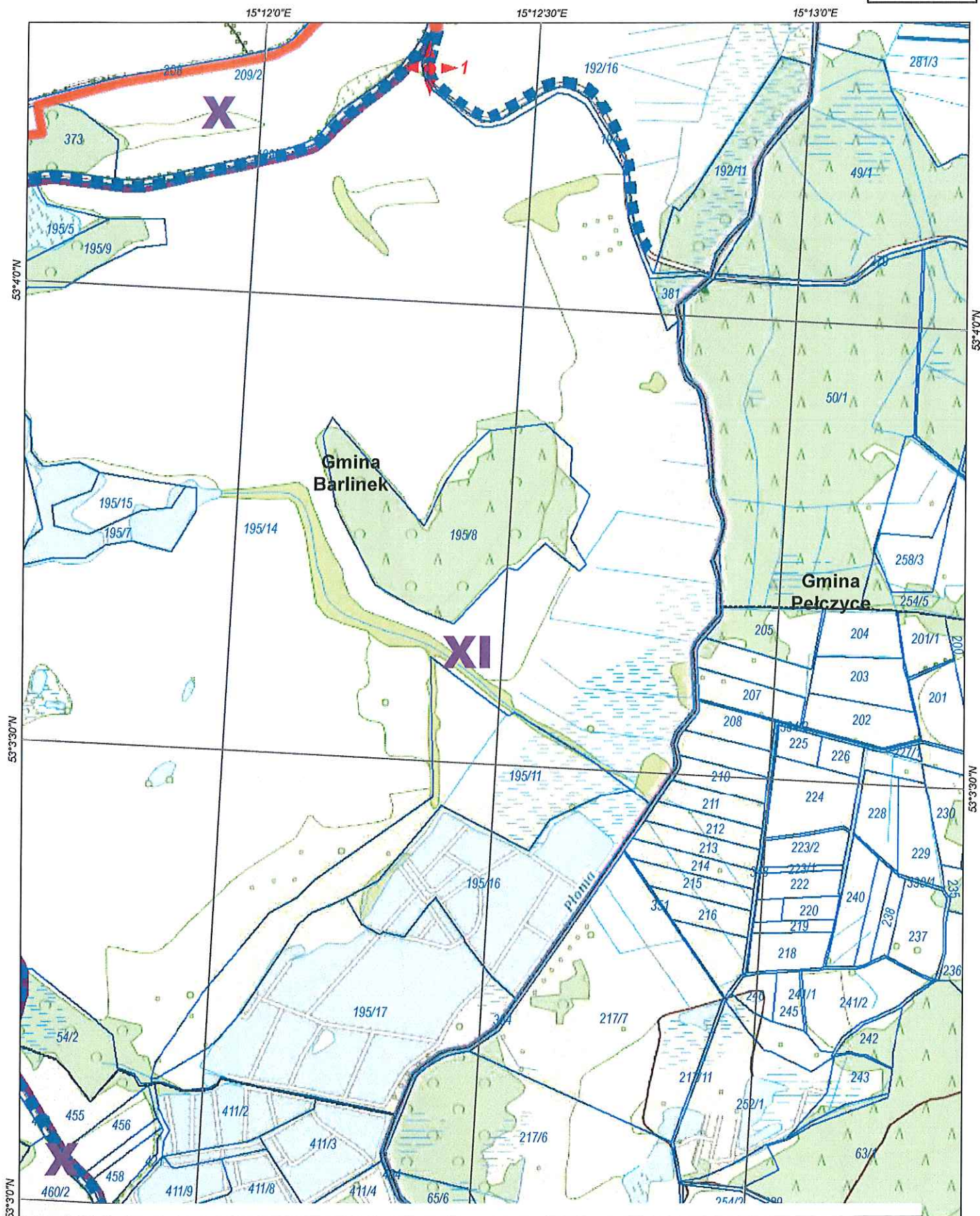
SKALA 1:10 000

UKŁAD WSPÓRZĘDNYCH PUWG "1992"



Opracowano w ramach projektu „Opracowanie projektów planów ochrony przyrody 5 parków krajobrazowych oraz aktualizacja planów ochrony 2 parków krajobrazowych” Nr RPZP.04.08.00-32-A006/17 w ramach Regionalnego Programu Operacyjnego Województwa Zachodniopomorskiego 2014-2020

załącznik nr 1B do uchwały



MAPA PRZEGLĄDOWA
JEDNOSTEK KRAJOBRAZOWYCH

BARLINECKI
PARK KRAJOBRAZOWY
WOJEWÓDZTWO ZACHODNIOPOMORSKIE

ARKUSZ 4

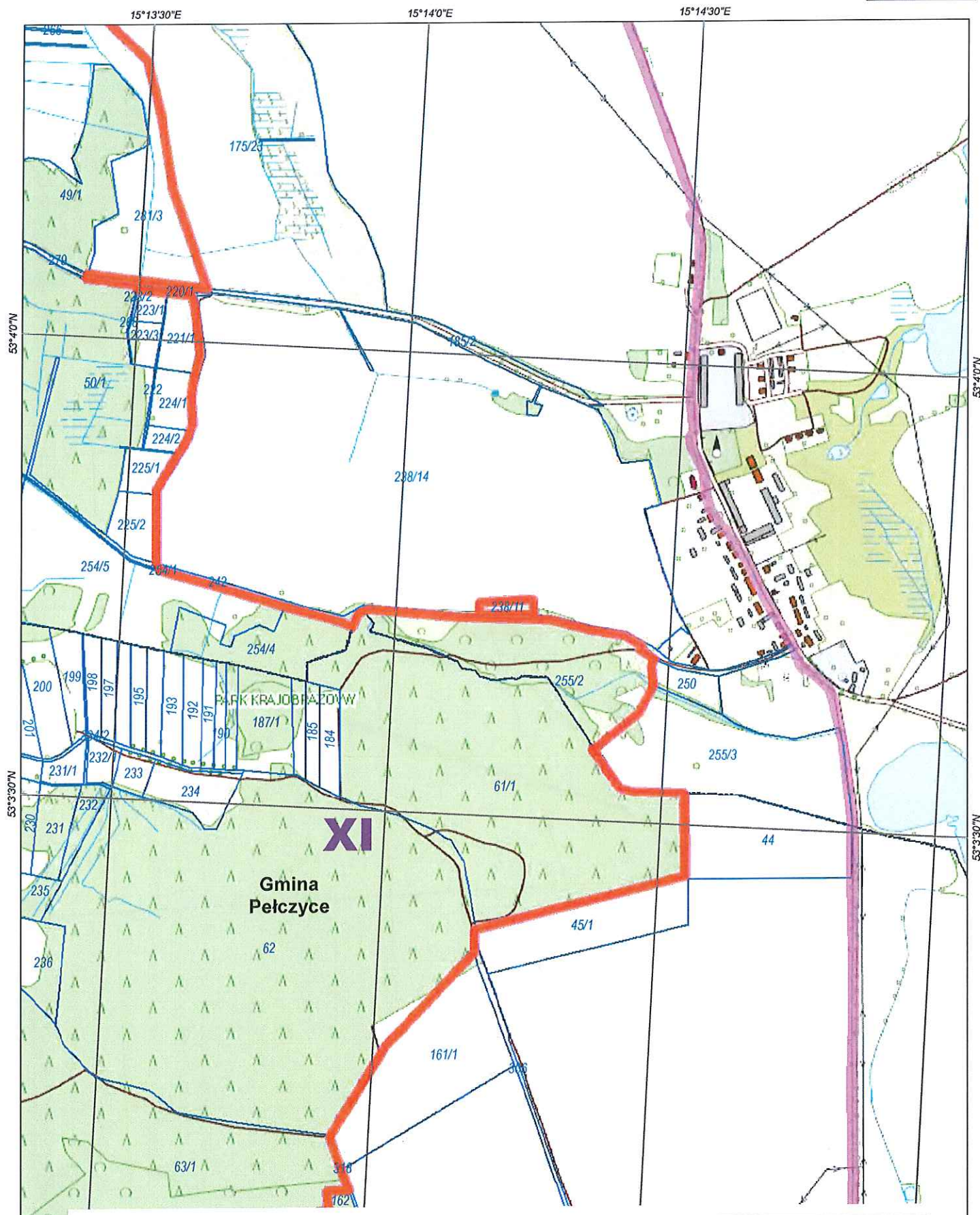
SKALA 1:10 000

UKŁAD WSPÓLRZĘDNYCH PUWG "1992"



Opracowano w ramach projektu „Opracowanie projektów planów ochrony przyrody 5 parków krajobrazowych oraz aktualizacja planów ochrony 2 parków krajobrazowych” Nr RP2P.04.03.00-32-A006/17 w ramach Regionalnego Programu Operacyjnego Województwa Zachodniopomorskiego 2014-2020

załącznik nr 1B do uchwały



MAPA PRZEGLĄDOWA
JEDNOSTEK KRAJOBRAZOWYCH

BARLINECKI
PARK KRAJOBRAZOWY
WOJEWÓDZTWO ZACHODNIOPOMORSKIE

ARKUSZ 5

SKALA 1:10 000

UKŁAD WSPÓRZĘDNYCH PUWG "1992"

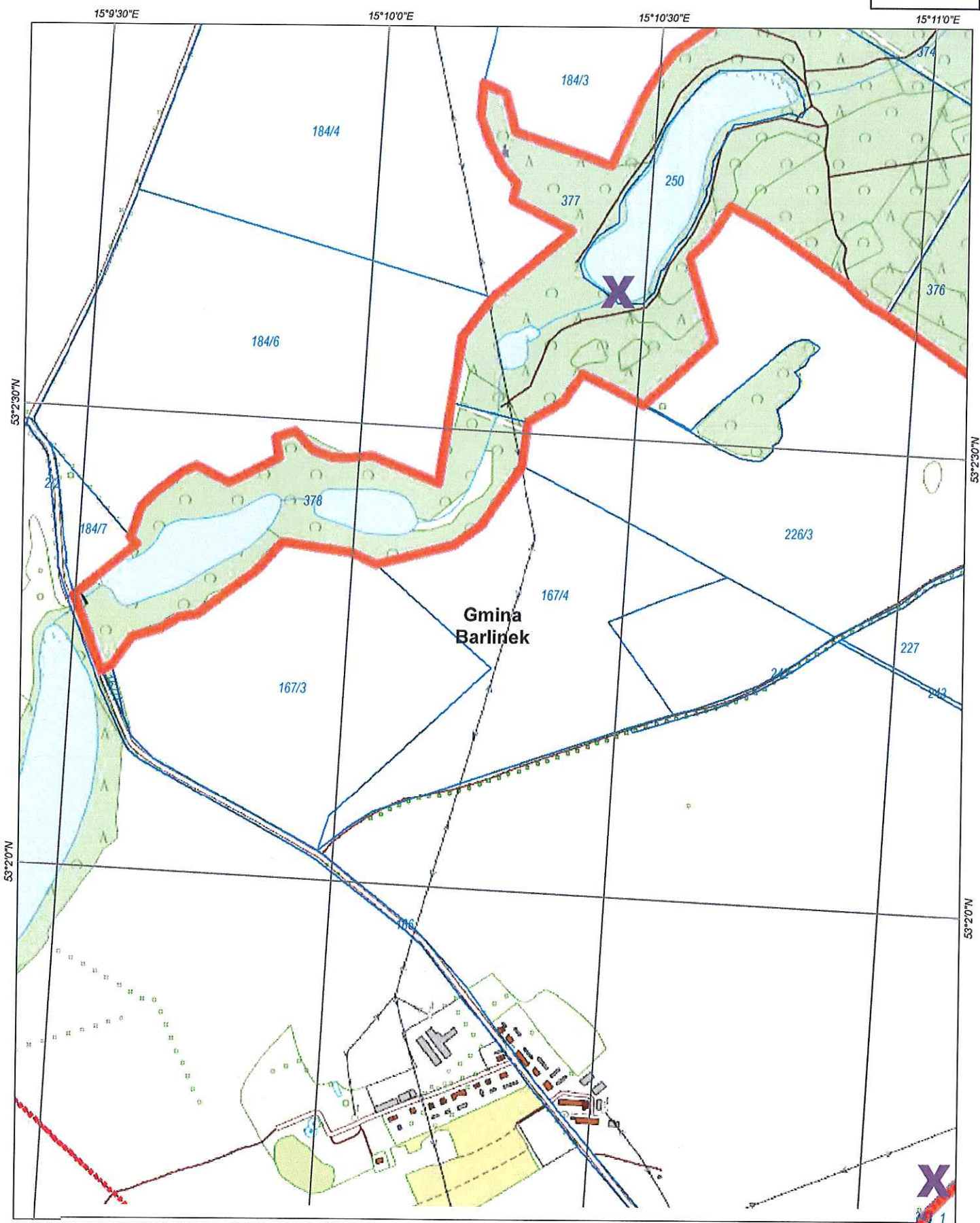
Metry

100 50 0 100 200 300 400 500

załącznik nr 1B do uchwały



Opracowano w ramach projektu „Opracowanie projektów planów ochrony przyrody 5 parków krajobrazowych oraz aktualizacja planów ochrony 2 parków krajobrazowych” Nr RPZP.04.08.00-32-A006/17 w ramach Regionalnego Programu Operacyjnego Województwa Zachodniopomorskiego 2014-2020



MAPA PRZEGLĄDOWA
JEDNOSTEK KRAJOBRAZOWYCH

BARLINECKI
PARK KRAJOBRAZOWY
WOJEWÓDZTWO ZACHODNIOPOMORSKIE

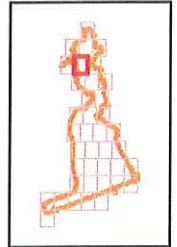
ARKUSZ 6

SKALA 1:10 000

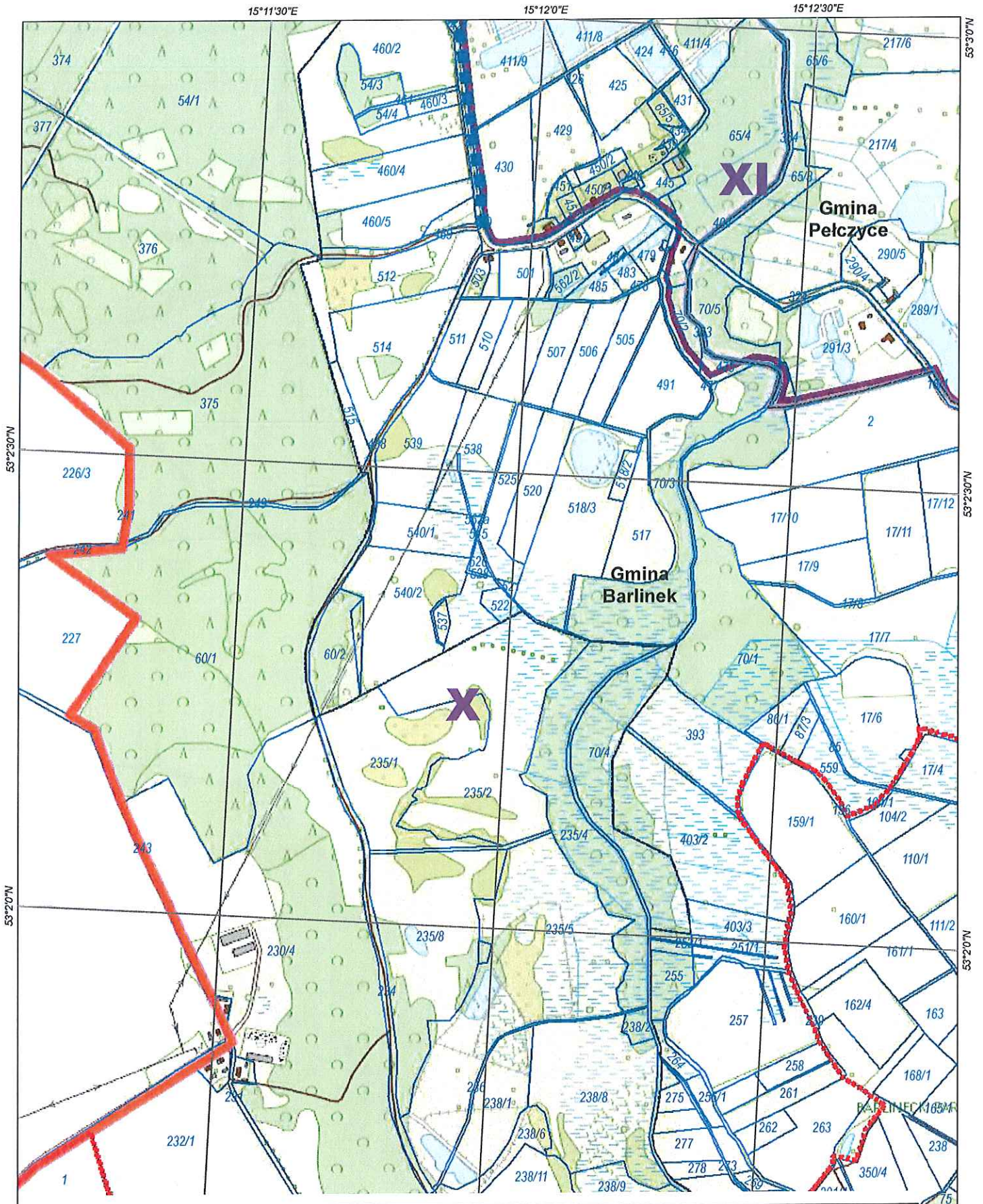
UKŁAD WSPÓŁRZĘDNYCH PUWG "1992"



załącznik nr 1B do uchwały



Opracowano w ramach projektu „Opracowanie projektów planów ochrony przyrody 5 parków krajobrazowych oraz aktualizacja planów ochrony 2 parków krajobrazowych” Nr RPZP.04.08.00-32-A006/17 w ramach Regionalnego Programu Operacyjnego Województwa Zachodniopomorskiego 2014-2020



MAPA PRZEGLĄDOWA
JEDNOSTEK KRAJOBRAZOWYCH
BARLINECKI
PARK KRAJOBRAZOWY
WOJEWÓDZTWO ZACHODNIOPOMORSKIE

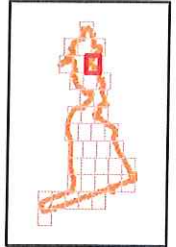


ARKUSZ 7

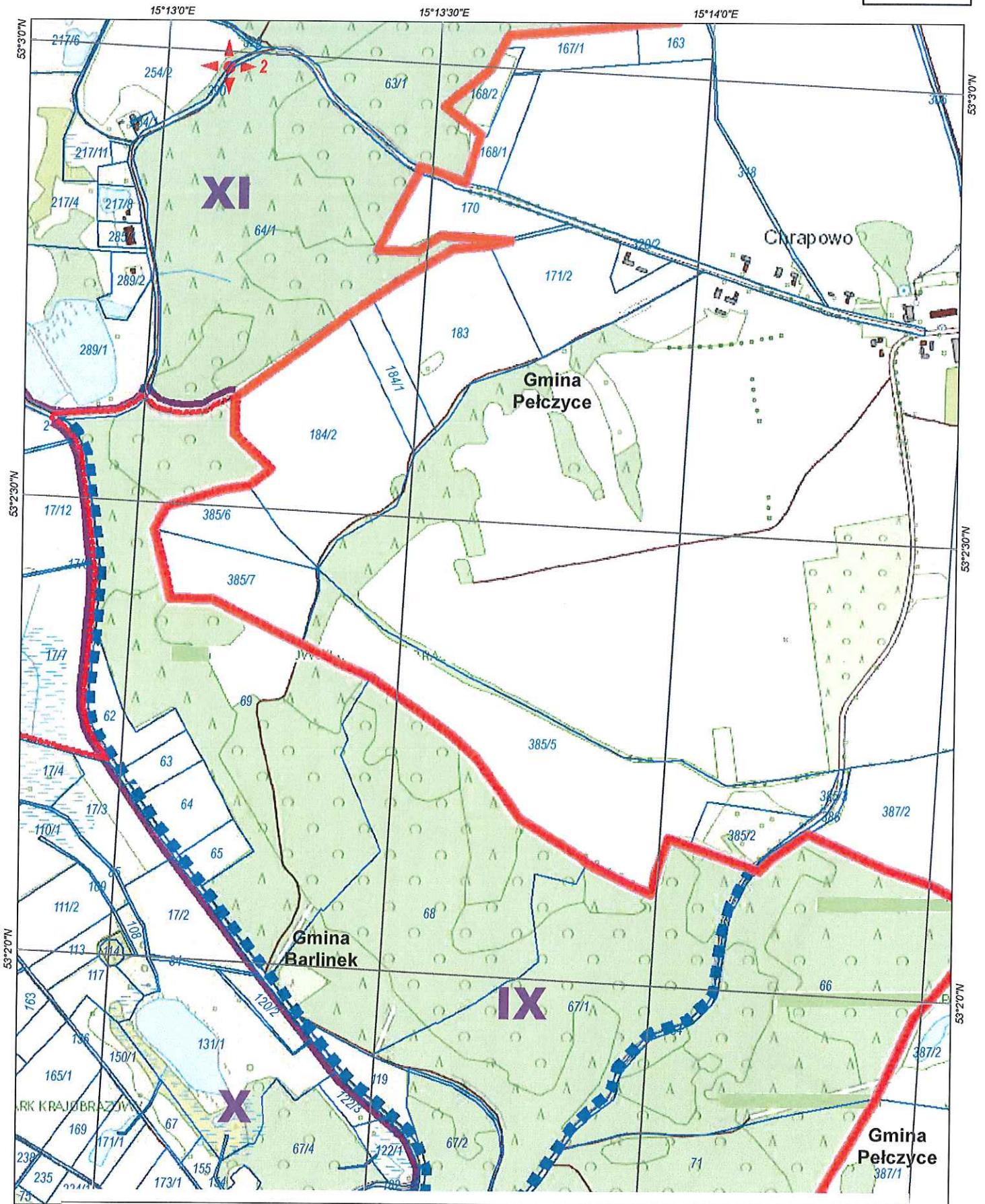
SKALA 1:10 000
UKŁAD WSPÓLRZĘDNYCH PUWG "1992"



załącznik nr 1B do uchwały



Opracowano w ramach projektu „Opracowanie projektów planów ochrony przyrody 5 parków krajobrazowych oraz aktualizacja planów ochrony 2 parków krajobrazowych” Nr RPZP.04.08.00-32-A006/17 w ramach Regionalnego Programu Operacyjnego Województwa Zachodniopomorskiego 2014-2020



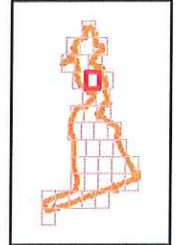
MAPA PRZEGLĄDOWA
JEDNOSTEK KRAJOBRAZOWYCH
BARLINECKI
PARK KRAJOBRAZOWY
WOJEWÓDZTWO ZACHODNIOPOMORSKIE

ARKUSZ 9

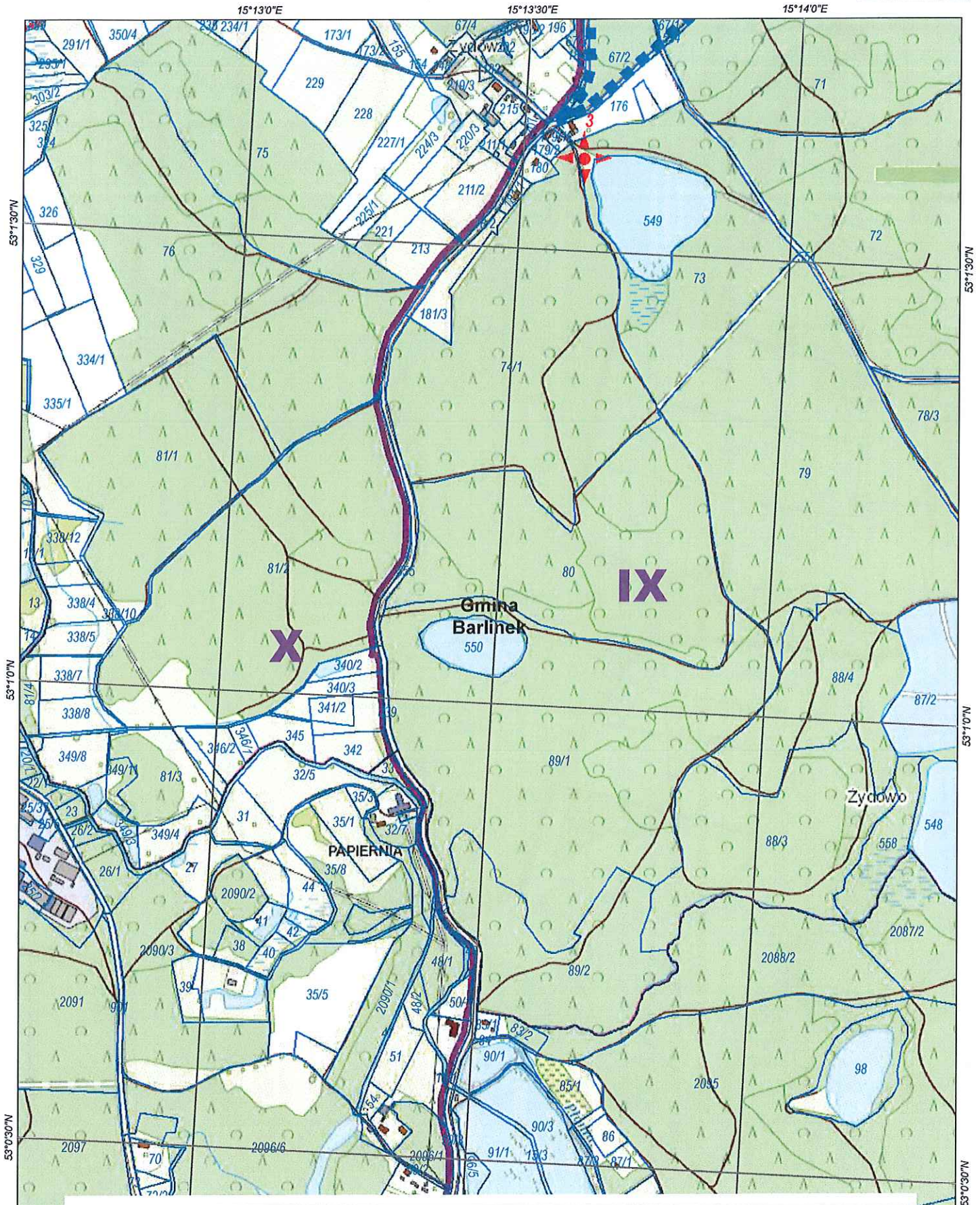
SKALA 1:10 000
UKŁAD WSPÓŁRZĘDNYCH PUWG "1992"



załącznik nr 1B do uchwały



Opracowano w ramach projektu „Opracowanie projektów planów ochrony przyrody 5 parków krajobrazowych oraz aktualizacja planów ochrony 2 parków krajobrazowych” Nr RPZP.04.08.00-32-A006/17 w ramach Regionalnego Programu Operacyjnego Województwa Zachodniopomorskiego 2014-2020



MAPA PRZEGLĄDOWA
JEDNOSTEK KRAJOBRAZOWYCH

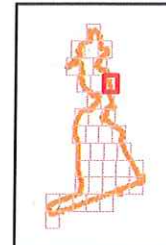
BARLINECKI
PARK KRAJOBRAZOWY
WOJEWÓDZTWO ZACHODNIOPOMORSKIE

ARKUSZ 10

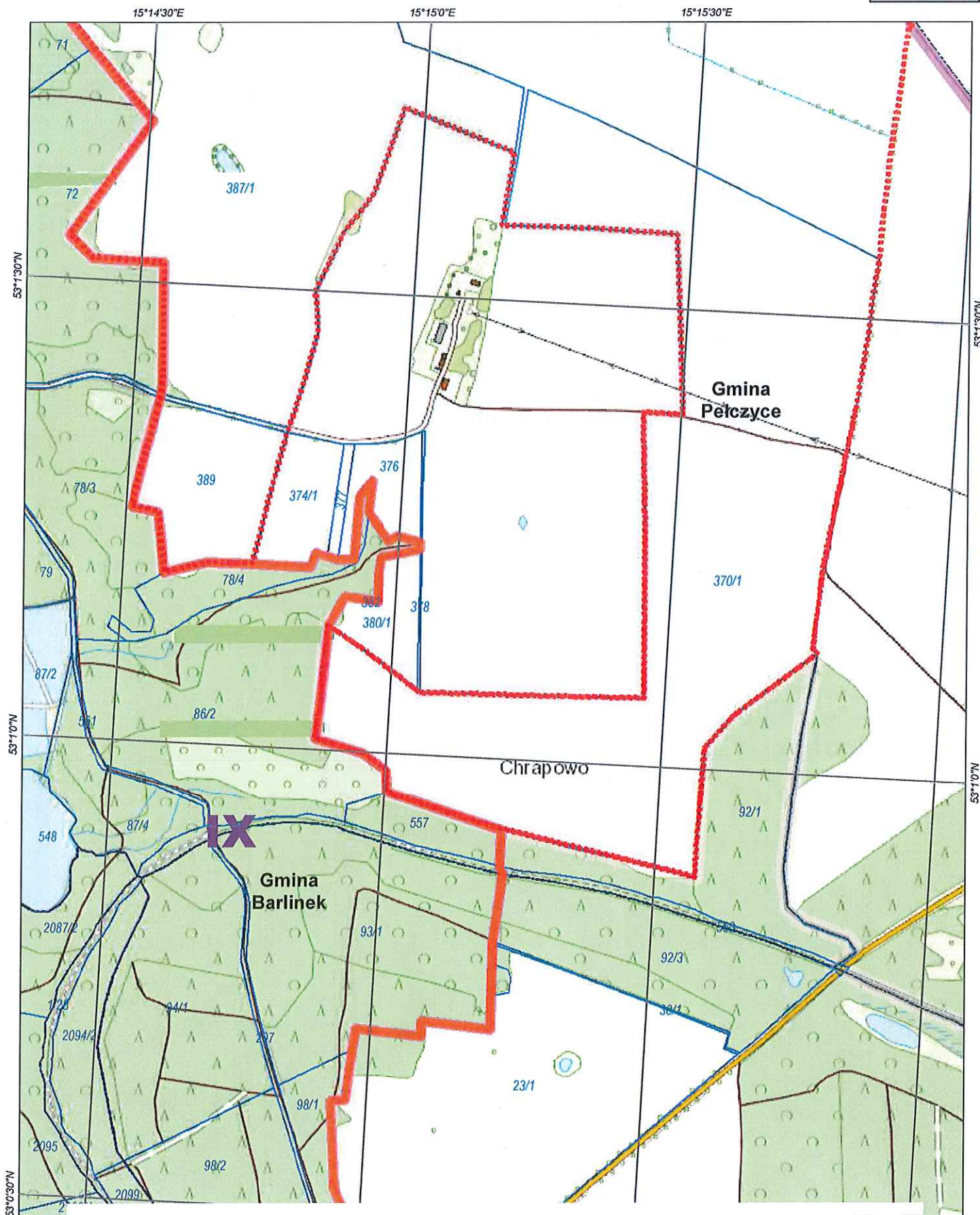
SKALA 1:10 000
UKŁAD WSPÓRZĘDNYCH PUWG "1992"



załącznik nr 1B do uchwały



Opracowano w ramach projektu „Opracowanie projektów planów ochrony przyrody 5 parków krajobrazowych oraz aktualizacja planów ochrony 2 parków krajobrazowych” Nr RPZP.04.08.00-32-A006/17 w ramach Regionalnego Programu Operacyjnego Województwa Zachodniopomorskiego 2014-2020



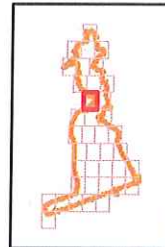
MAPA PRZEGLĄDOWA
JEDNOSTEK KRAJOBRAZOWYCH
BARLINECKI
PARK KRAJOBRAZOWY
WOJEWÓDZTWO ZACHODNIOPOMORSKIE

ARKUSZ 11

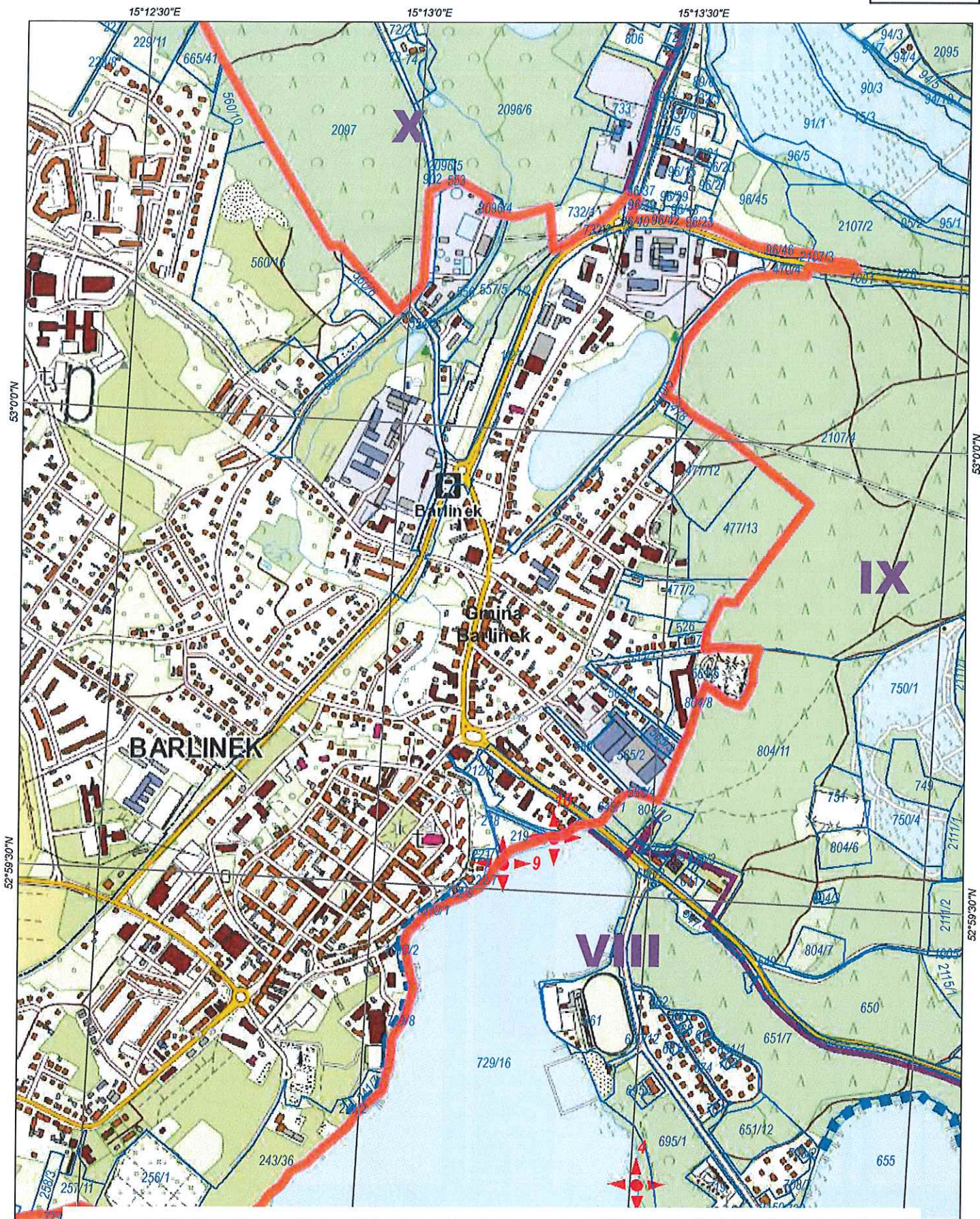
SKALA 1:10 000
UKŁAD WSPÓRZĘDNYCH PUWG "1992"

Metry
100 50 0 100 200 300 400 500

załącznik nr 1B do uchwały



Opracowano w ramach projektu „Opracowanie projektów planów ochrony przyrody 5 parków krajobrazowych oraz aktualizacja planów ochrony 2 parków krajobrazowych” Nr RPZP.04.08.00-32-A006/17 w ramach Regionalnego Programu Operacyjnego Województwa Zachodniopomorskiego 2014-2020



MAPA PRZEGLĄDOWA
JEDNOSTEK KRAJOBRAZOWYCH
BARLINECKI
PARK KRAJOBRAZOWY
 WOJEWÓDZTWO ZACHODNIOPOMORSKIE

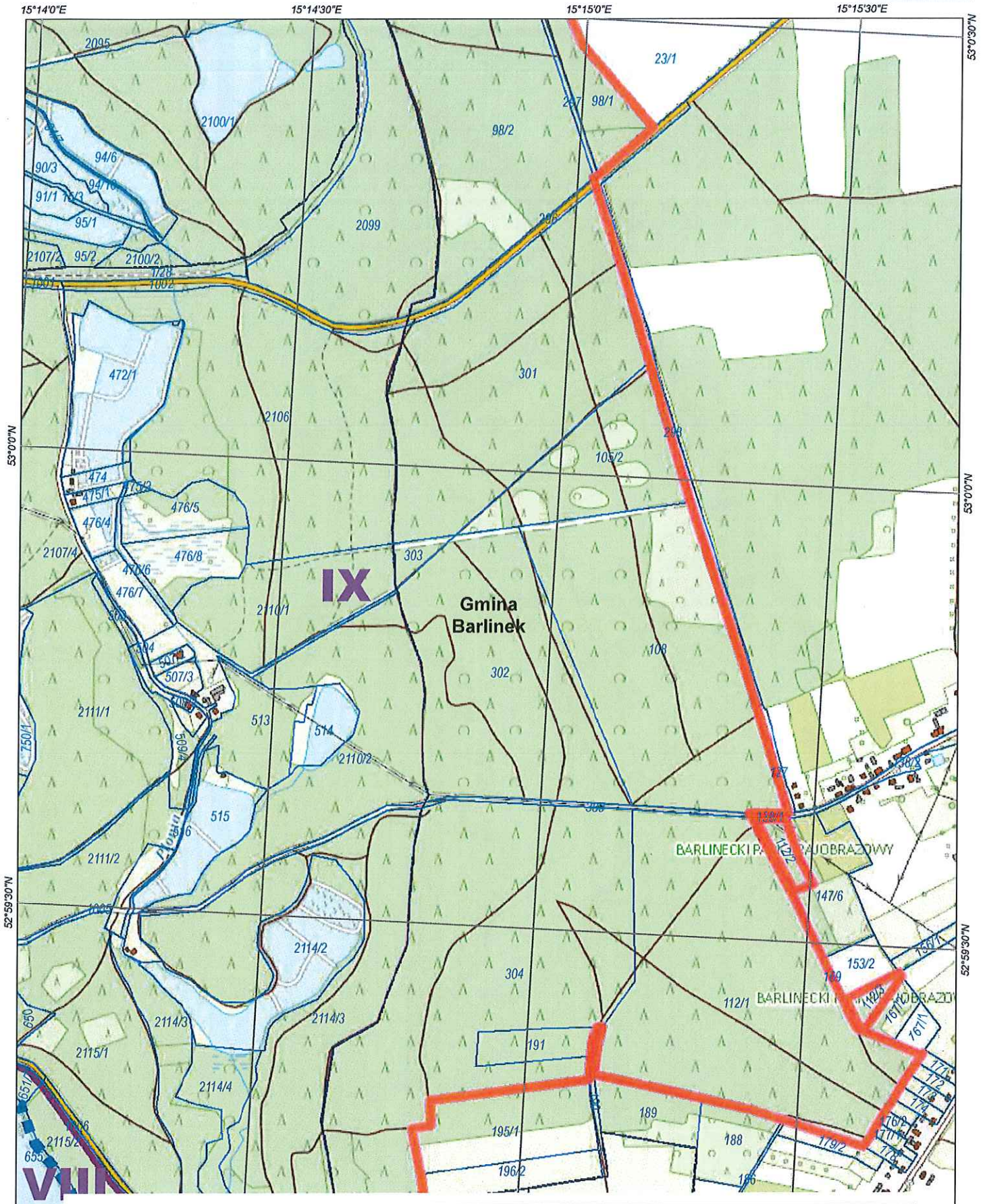
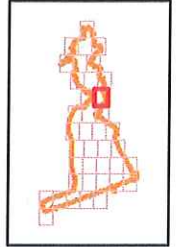
ARKUSZ 12

SKALA 1:10 000
 UKŁAD WSPÓRZĘDNYCH PUWG "1992"



Opracowano w ramach projektu „Opracowanie projektów planów ochrony przyrody 5 parków krajobrazowych oraz aktualizacja planów ochrony 2 parków krajobrazowych” Nr RPZP.04.03.00-32-A006/17 w ramach Regionalnego Programu Operacyjnego Województwa Zachodniopomorskiego 2014-2020

załącznik nr 1B do uchwały



MAPA PRZEGLĄDOWA
JEDNOSTEK KRAJOBRAZOWYCH

BARLINECKI
PARK KRAJOBRAZOWY

WOJEWÓDZTWO ZACHODNIOPOMORSKIE

ARKUSZ 13

SKALA 1:10 000

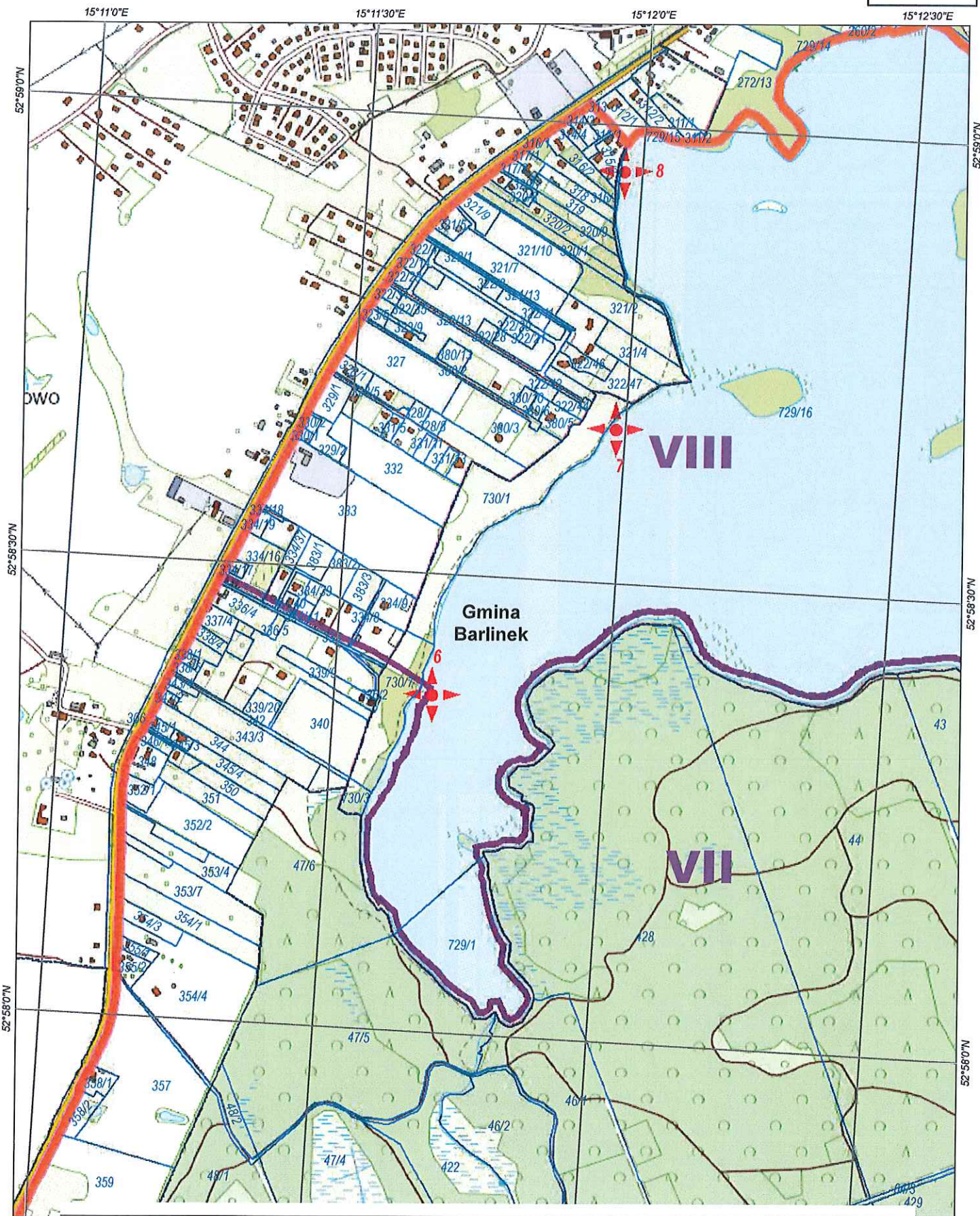
UKŁAD WSPÓŁRZĘDNYCH PUWG "1992"

Metry
100 50 0 100 200 300 400 500

załącznik nr 1B do uchwały



Opracowano w ramach projektu „Opracowanie projektów planów ochrony przyrody 5 parków krajobrazowych oraz aktualizacja planów ochrony 2 parków krajobrazowych” Nr RPZP.04.08.00-32-A006/17 w ramach Regionalnego Programu Operacyjnego Województwa Zachodniopomorskiego 2014-2020



MAPA PRZEGLĄDOWA
JEDNOSTEK KRAJOBRAZOWYCH

BARLINECKI
PARK KRAJOBRAZOWY
WOJEWÓDZTWO ZACHODNIOPOMORSKIE

ARKUSZ 14

SKALA 1:10 000

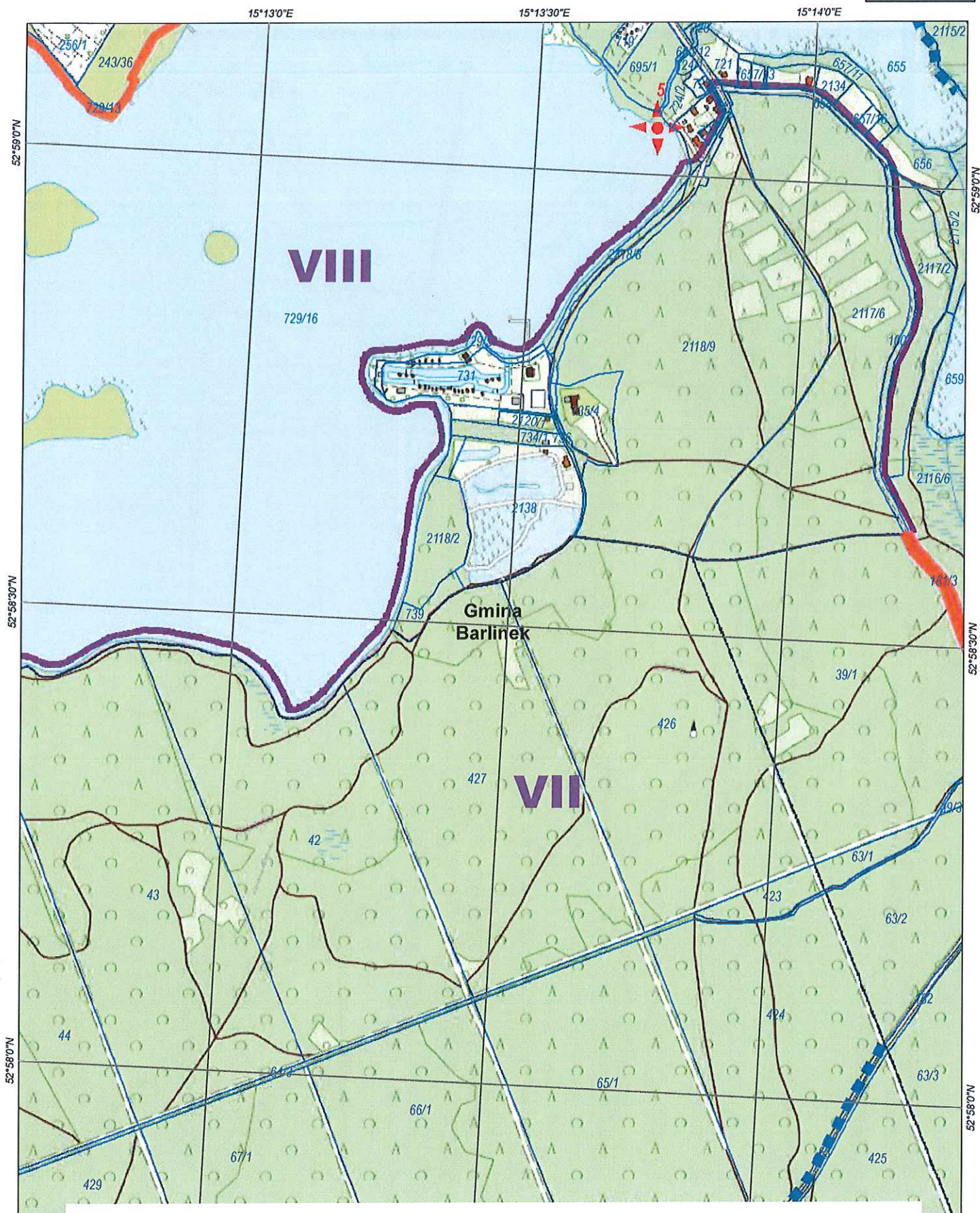
UKŁAD WSPÓŁRZĘDNYCH PUWG "1992"



załącznik nr 1B do uchwały



Opracowano w ramach projektu „Opracowanie projektów planów ochrony przyrody 5 parków krajobrazowych oraz aktualizacja planów ochrony 2 parków krajobrazowych” Nr RPZP.04.08.00-32-A006/17 w ramach Regionalnego Programu Operacyjnego Województwa Zachodniopomorskiego 2014-2020



MAPA PRZEGLĄDOWA
JEDNOSTEK KRAJOBRAZOWYCH
BARLINECKI
PARK KRAJOBRAZOWY
WOJEWÓDZTWO ZACHODNIOPOMORSKIE

ARKUSZ 15

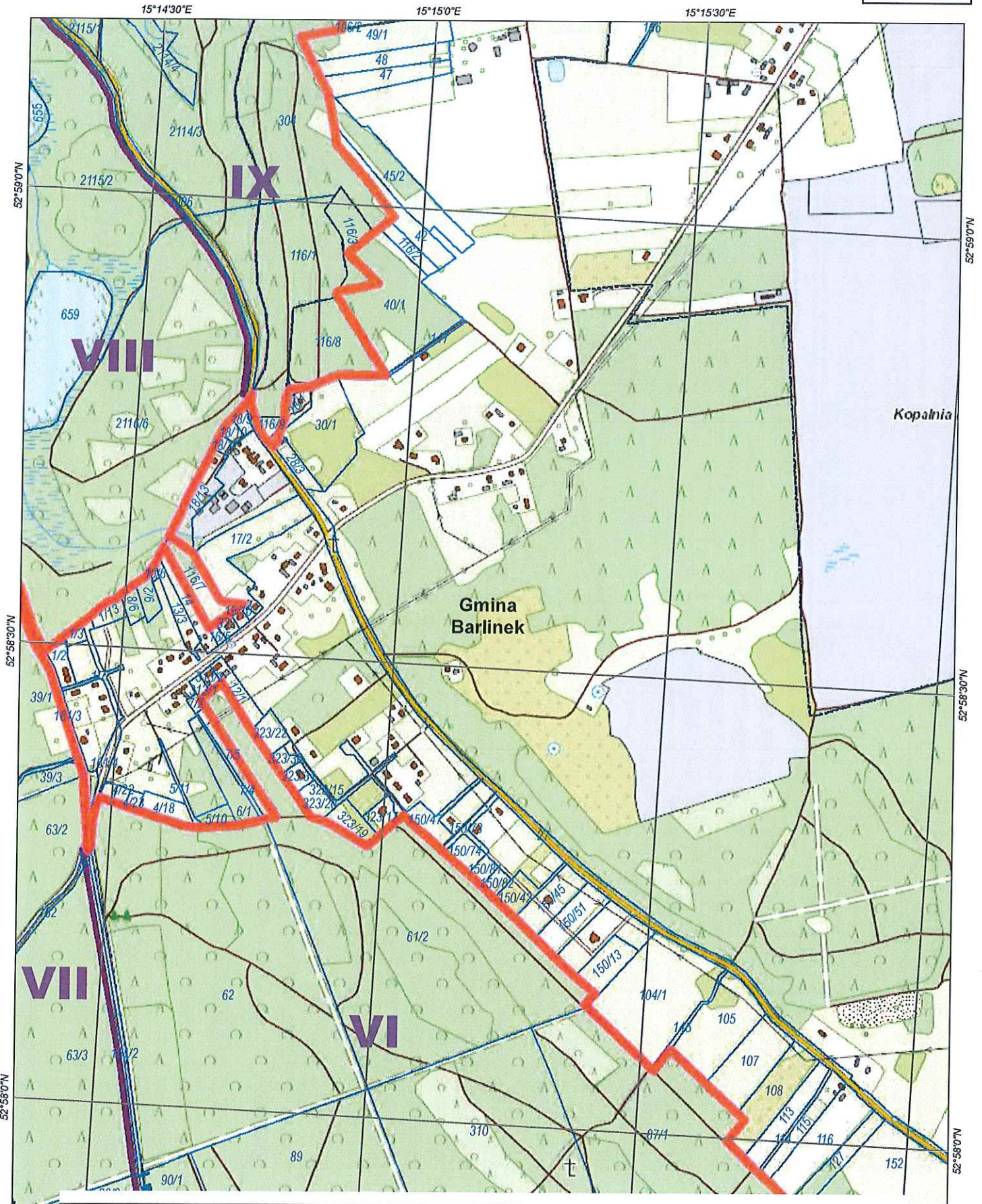
załącznik nr 1B do uchwały

SKALA 1:10 000

UKŁAD WSPÓRZĘDNYCH PUWG "1992"



Opracowano w ramach projektu „Opracowanie projektów planów ochrony przyrody 5 parków krajobrazowych oraz aktualizacja planów ochrony 2 parków krajobrazowych” Nr RPZP.04.08.00-32-A006/17 w ramach Regionalnego Programu Operacyjnego Województwa Zachodniopomorskiego 2014-2020



MAPA PRZEGLĄDOWA
JEDNOSTEK KRAJOBRAZOWYCH

BARLINECKI
PARK KRAJOBRAZOWY
WOJEWÓDZTWO ZACHODNIOPOMORSKIE

ARKUSZ 16

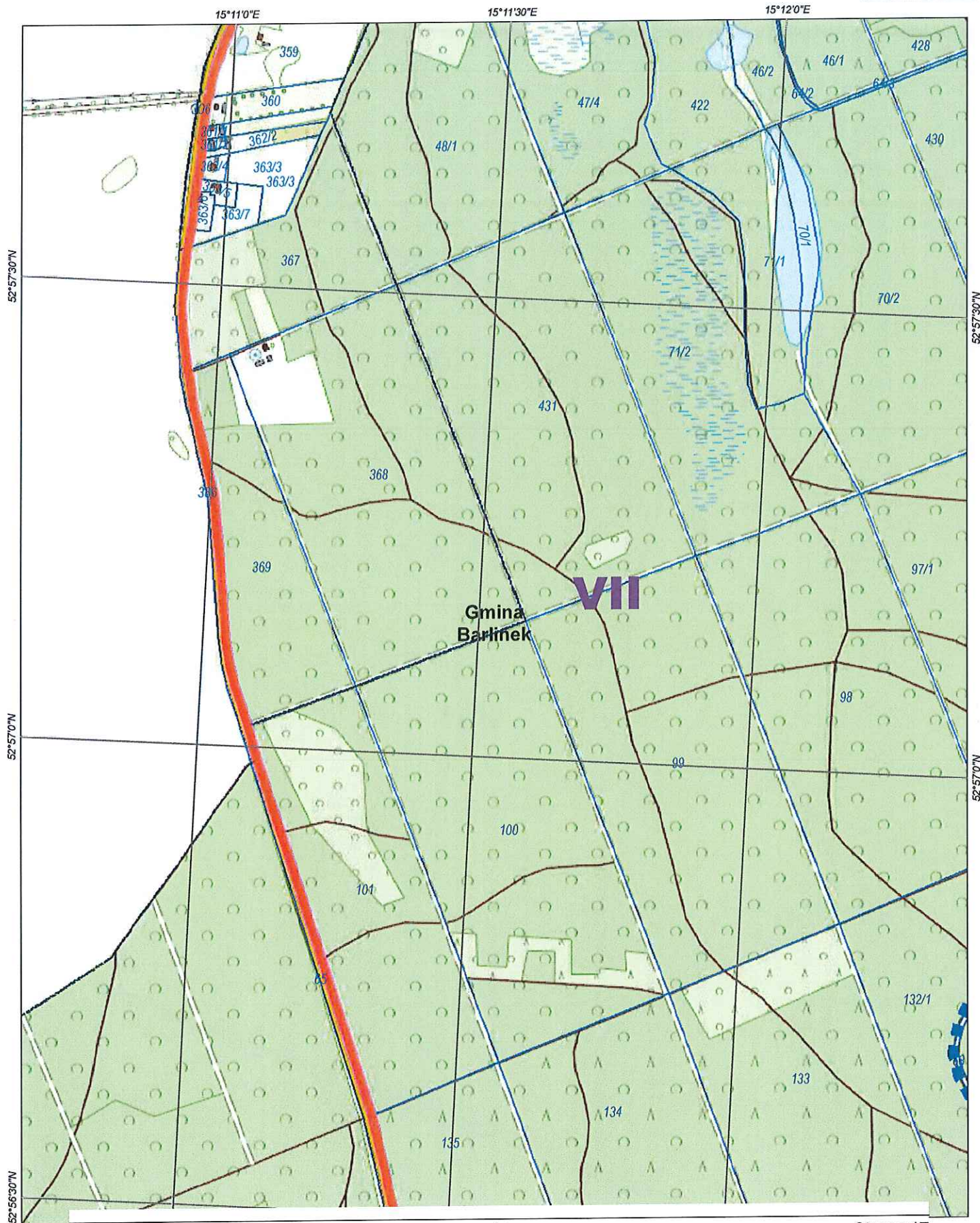
SKALA 1:10 000

UKŁAD WSPÓŁRZĘDNYCH PUWG "1992"

Metry
100 50 0 100 200 300 400 500

Opracowano w ramach projektu „Opracowanie projektów planów ochrony przyrody 5 parków krajobrazowych oraz aktualizacja planów ochrony 2 parków krajobrazowych” Nr RPZP.04.08.00-32-A006/17 w ramach Regionalnego Programu Operacyjnego Województwa Zachodniopomorskiego 2014-2020

załącznik nr 1B do uchwały



MAPA PRZEGLĄDOWA
JEDNOSTEK KRAJOBRAZOWYCH
BARLINECKI
PARK KRAJOBRAZOWY
WOJEWÓDZTWO ZACHODNIOPOMORSKIE

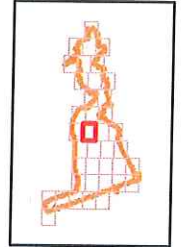
ARKUSZ 17

SKALA 1:10 000

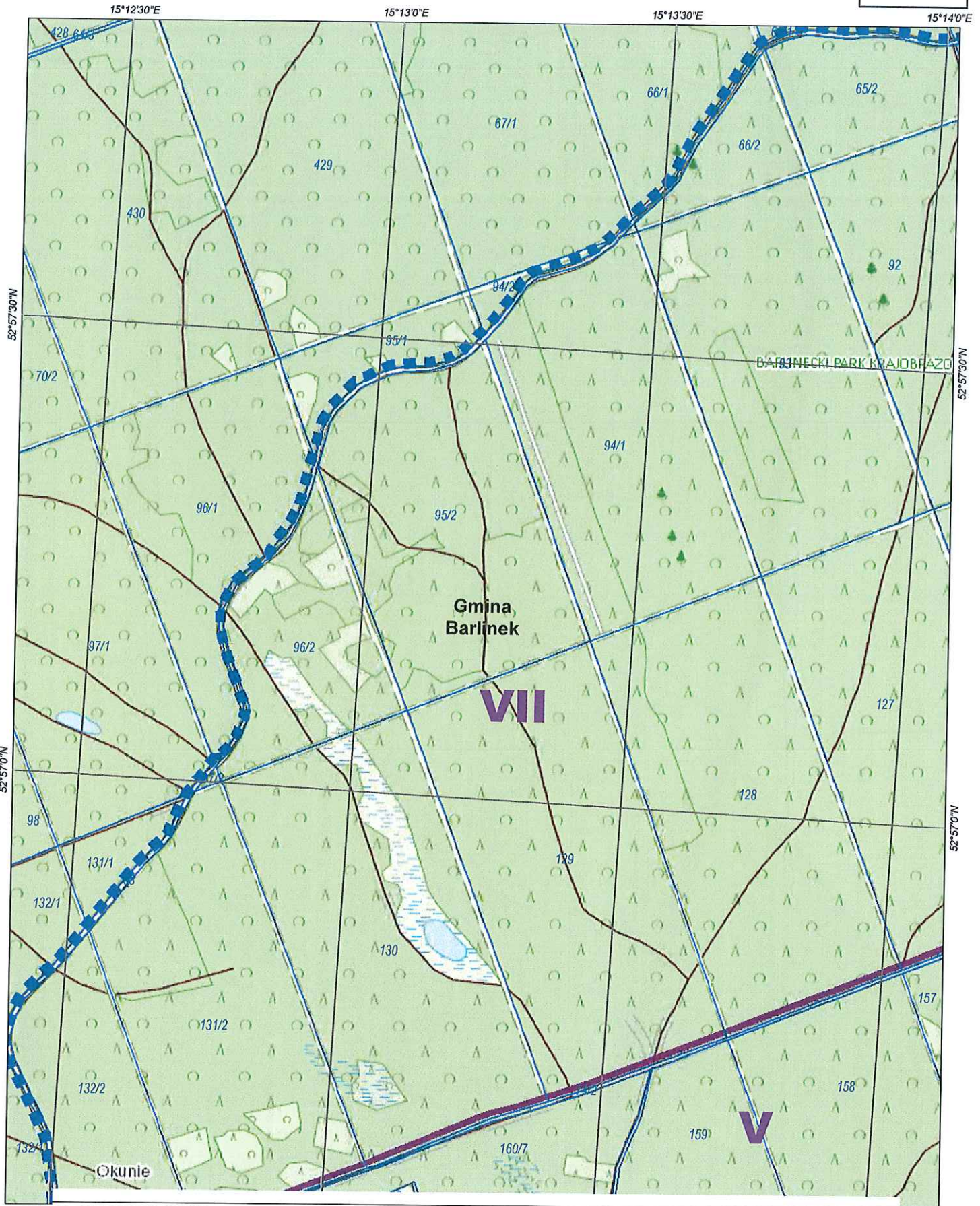
UKŁAD WSPÓRZĘDNYCH PUWG "1992"



załącznik nr 1B do uchwały



Opracowano w ramach projektu „Opracowanie projektów planów ochrony przyrody 5 parków krajobrazowych oraz aktualizacja planów ochrony 2 parków krajobrazowych” Nr RPZP.04.08.00-32-A006/17 w ramach Regionalnego Programu Operacyjnego Województwa Zachodniopomorskiego 2014-2020



MAPA PRZEGLĄDOWA
JEDNOSTEK KRAJOBRAZOWYCH
BARLINECKI
PARK KRAJOBRAZOWY
WOJEWÓDZTWO ZACHODNIOPOMORSKIE



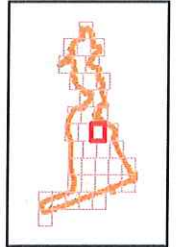
ARKUSZ 18

SKALA 1:10 000

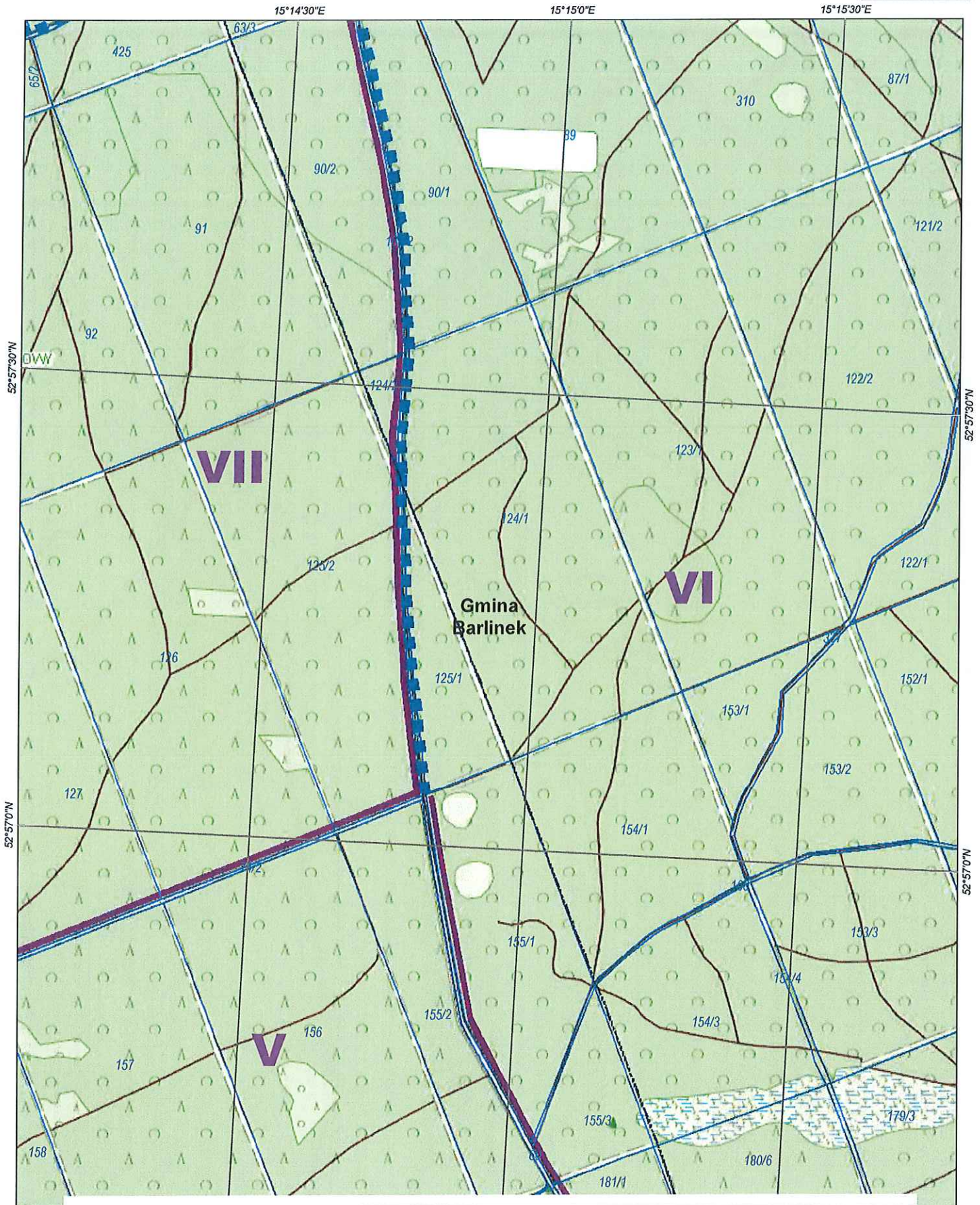
UKŁAD WSPÓŁRZĘDNYCH PUWG "1992"



załącznik nr 1B do uchwały



Opracowano w ramach projektu: „Opracowanie projektów planów ochrony przyrody 5 parków krajobrazowych oraz aktualizacja planów ochrony 2 parków krajobrazowych” Nr RPZP.04.08.00-32-A006/17 w ramach Regionalnego Programu Operacyjnego Województwa Zachodniopomorskiego 2014-2020



MAPA PRZEGLĄDOWA
JEDNOSTEK KRAJOBRAZOWYCH

BARLINECKI
PARK KRAJOBRAZOWY
WOJEWÓDZTWO ZACHODNIOPOMORSKIE

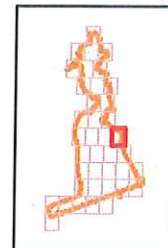
ARKUSZ 19

SKALA 1:10 000

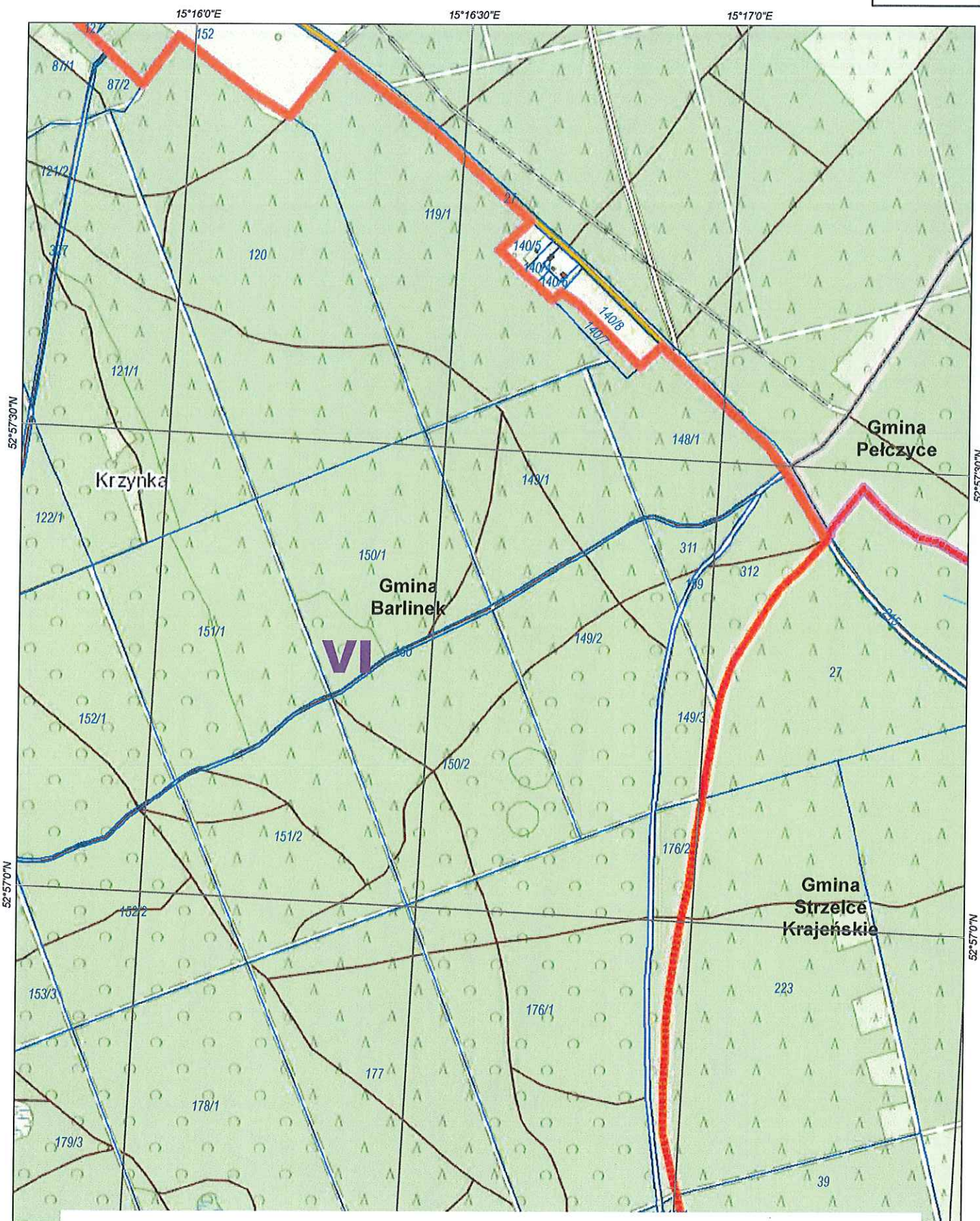
UKŁAD WSPÓRZĘDNYCH PUWG "1992"



załącznik nr 1B do uchwały



Opracowano w ramach projektu „Opracowanie projektów planów ochrony przyrody 5 parków krajobrazowych oraz aktualizacja planów ochrony 2 parków krajobrazowych” Nr RPZP.04.08.00-32-A006/17 w ramach Regionalnego Programu Operacyjnego Województwa Zachodniopomorskiego 2014-2020



MAPA PRZEGLĄDOWA
JEDNOSTEK KRAJOBRAZOWYCH
BARLINECKI
PARK KRAJOBRAZOWY
WOJEWÓDZTWO ZACHODNIOPOMORSKIE

ARKUSZ 20

SKALA 1:10 000

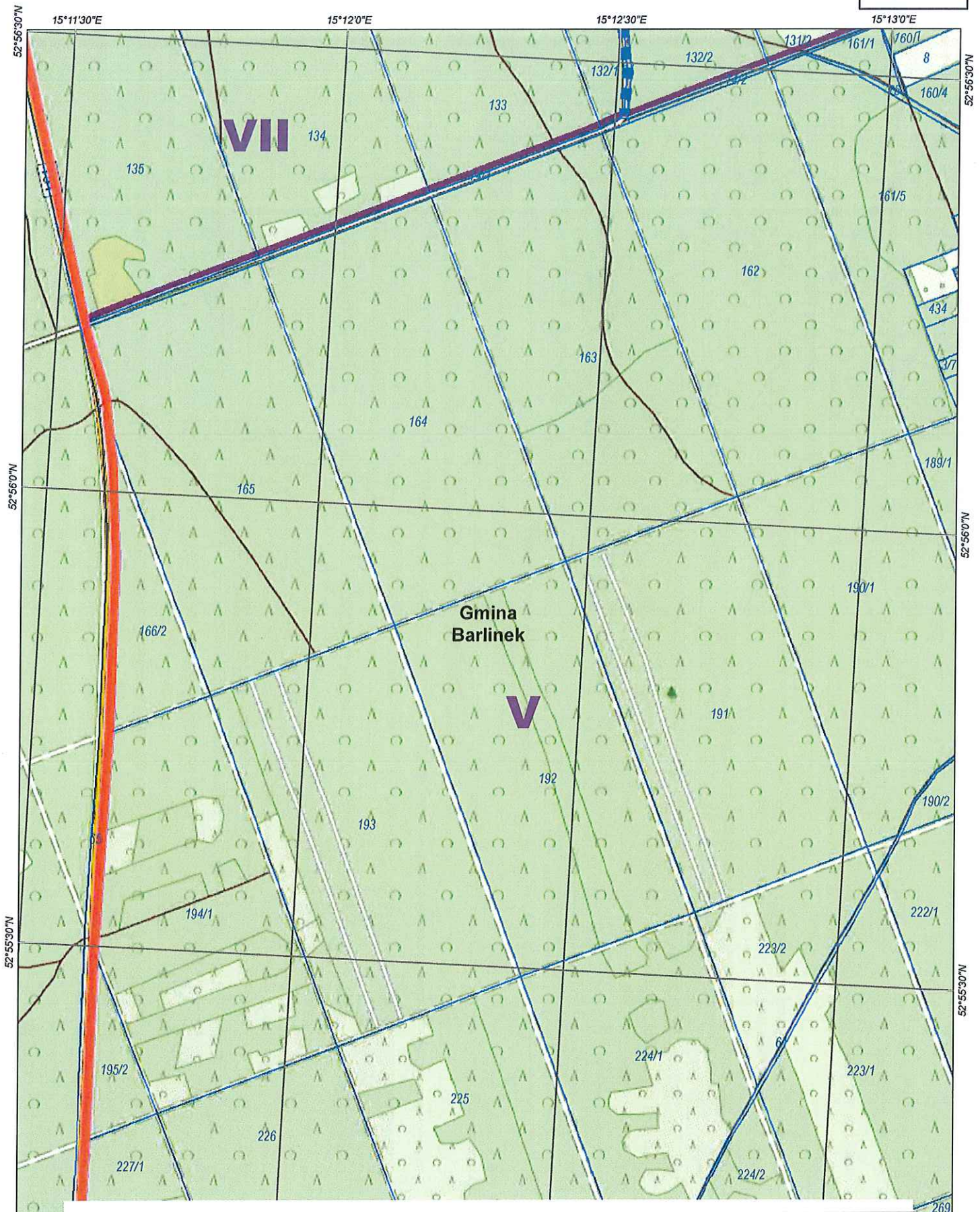
UKŁAD WSPÓŁRZĘDNYCH PUWG "1992"



załącznik nr 1B do uchwały



Opracowano w ramach projektu: „Opracowanie projektów planów ochrony przyrody 5 parków krajobrazowych oraz aktualizacja planów ochrony 2 parków krajobrazowych” Nr RPZP.04.08.00-32-A006/17 w ramach Regionalnego Programu Operacyjnego Województwa Zachodniopomorskiego 2014-2020



MAPA PRZEGLĄDOWA
JEDNOSTEK KRAJOBRAZOWYCH

BARLINECKI
PARK KRAJOBRAZOWY

WOJEWÓDZTWO ZACHODNIOPOMORSKIE

ARKUSZ 21

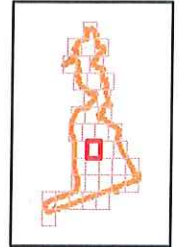
SKALA 1:10 000

UKŁAD WSPÓRZĘDNYCH PUWG "1992"

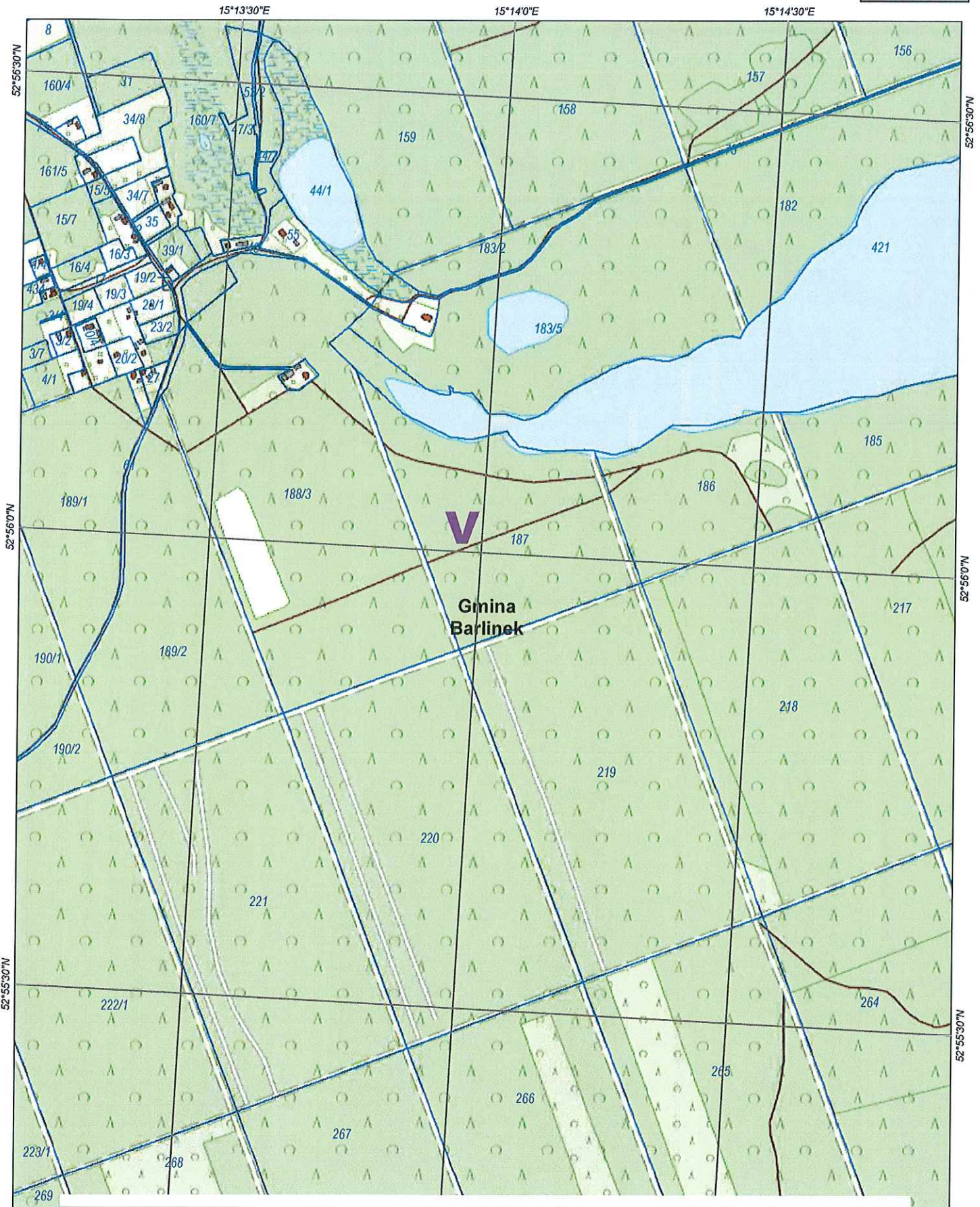
Metry

100 50 0 100 200 300 400 500

załącznik nr 1B do uchwały



Opracowano w ramach projektu „Opracowanie projektów planów ochrony przyrody 5 parków krajobrazowych oraz aktualizacja planów ochrony 2 parków krajobrazowych” Nr RPZP.04.08.09-32-A006/17 w ramach Regionalnego Programu Operacyjnego Województwa Zachodniopomorskiego 2014-2020



MAPA PRZEGLĄDOWA
JEDNOSTEK KRAJOBRAZOWYCH
BARLINECKI
PARK KRAJOBRAZOWY
WOJEWÓDZTWO ZACHODNIOPOMORSKIE

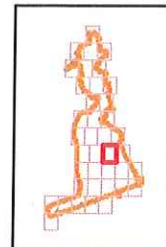
ARKUSZ 22

SKALA 1:10 000

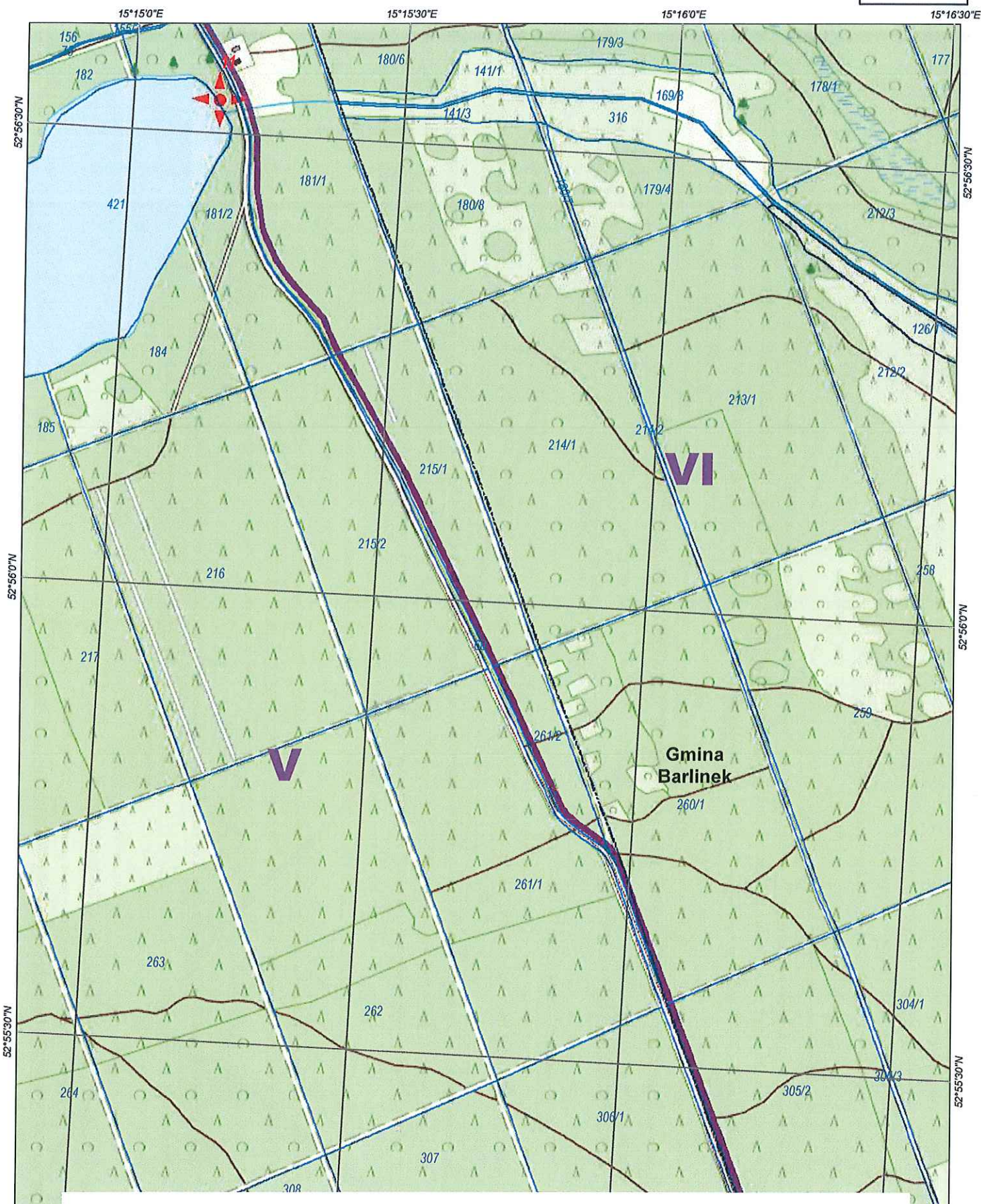
UKŁAD WSPÓRZĘDNYCH PUWG "1992"



załącznik nr 1B do uchwały



Opracowano w ramach projektu „Opracowanie projektów planów ochrony przyrody 5 parków krajobrazowych oraz aktualizacja planów ochrony 2 parków krajobrazowych” Nr RPZP.04.08.00-32-A006/17 w ramach Regionalnego Programu Operacyjnego Województwa Zachodniopomorskiego 2014-2020



MAPA PRZEGLĄDOWA
JEDNOSTEK KRAJOBRAZOWYCH
BARLINECKI
PARK KRAJOBRAZOWY
WOJEWÓDZTWO ZACHODNIOPOMORSKIE

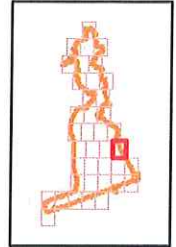
ARKUSZ 23

SKALA 1:10 000

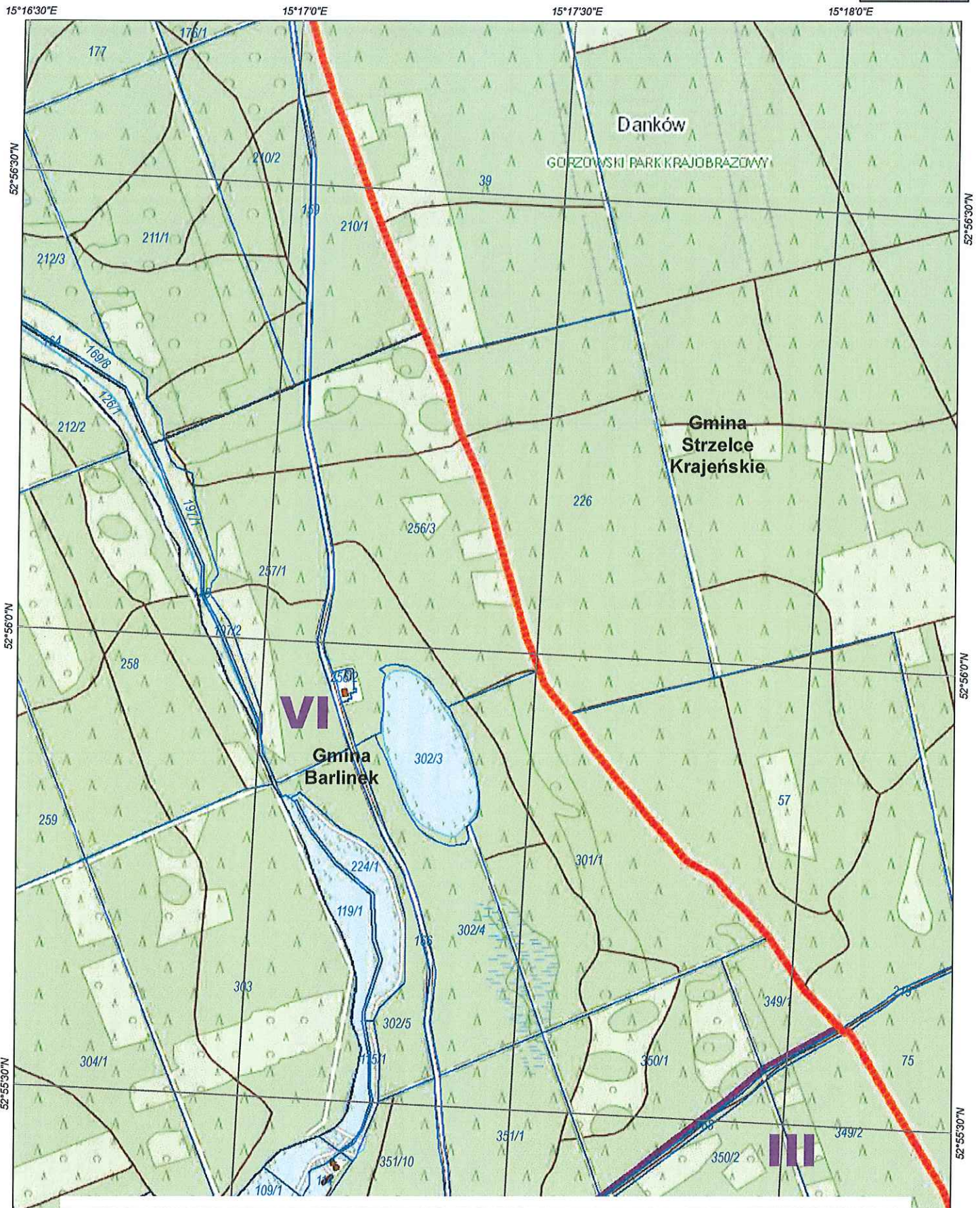
UKŁAD WSPÓRZĘDNYCH PUWG "1992"



załącznik nr 1B do uchwały



Opracowano w ramach projektu: „Opracowanie projektów planów ochrony przyrody 5 parków krajobrazowych oraz aktualizacja planów ochrony 2 parków krajobrazowych” Nr RP2P.04.08.00-32-A006/17 w ramach Regionalnego Programu Operacyjnego Województwa Zachodniopomorskiego 2014-2020



MAPA PRZEGLĄDOWA
JEDNOSTEK KRAJOBRAZOWYCH
BARLINECKI
PARK KRAJOBRAZOWY
WOJEWÓDZTWO ZACHODNIOPOMORSKIE



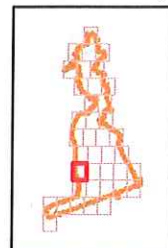
ARKUSZ 24

SKALA 1:10 000

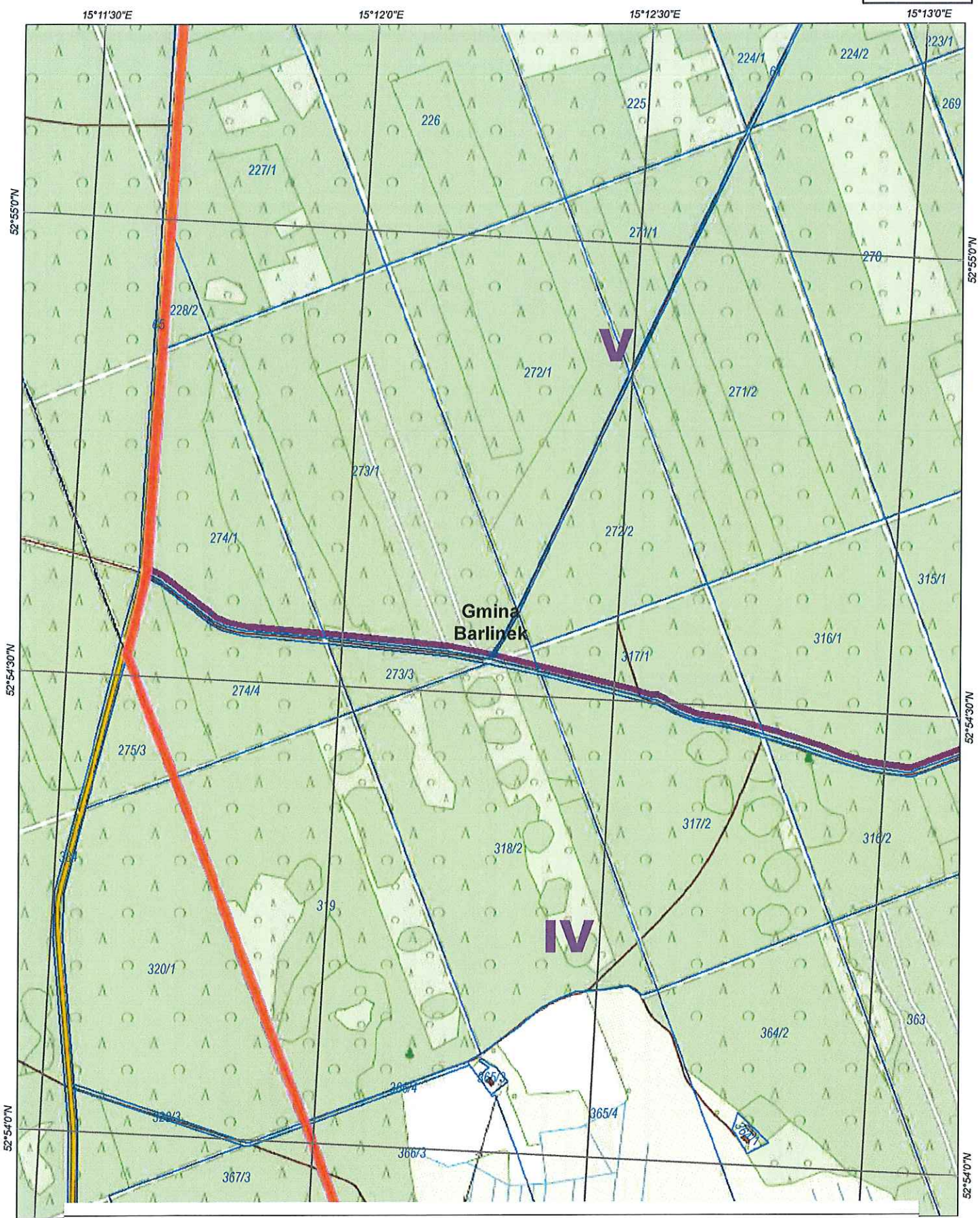
UKŁAD WSPÓŁRZĘDNYCH PUWG "1992"



załącznik nr 1B do uchwały



Opracowano w ramach projektu „Opracowanie projektów planów ochrony przyrody 5 parków krajobrazowych oraz aktualizacja planów ochrony 2 parków krajobrazowych” Nr RPZP.04.08.00-32-A006/17 w ramach Regionalnego Programu Operacyjnego Województwa Zachodniopomorskiego 2014-2020



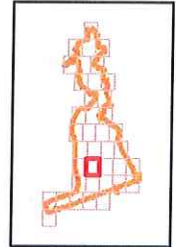
MAPA PRZEGLĄDOWA
JEDNOSTEK KRAJOBRAZOWYCH
BARLINECKI
PARK KRAJOBRAZOWY
WOJEWÓDZTWO ZACHODNIOPOMORSKIE

ARKUSZ 25

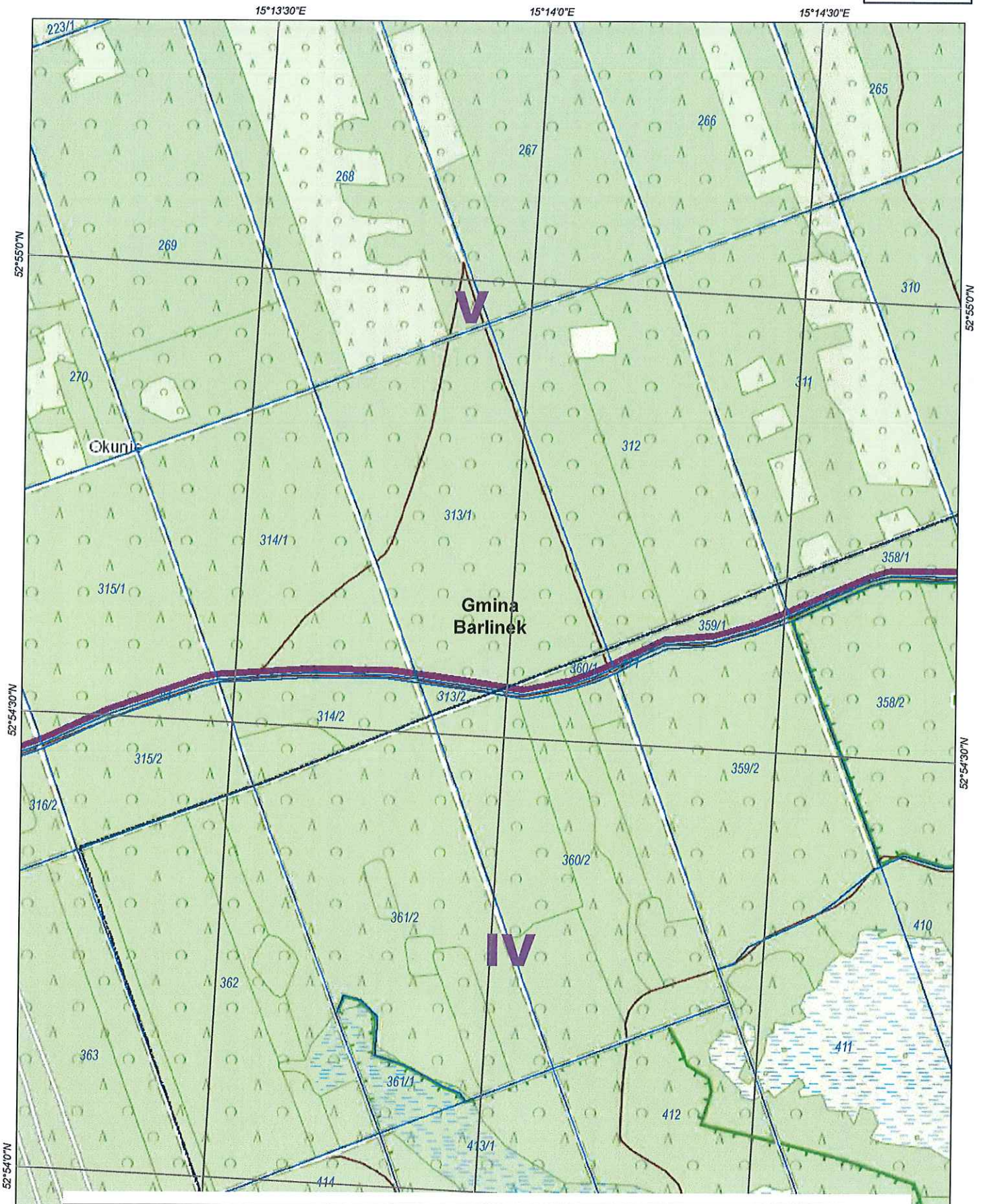
SKALA 1:10 000
UKŁAD WSPÓŁRZĘDNYCH PUWG "1992"



załącznik nr 1B do uchwały



Opracowano w ramach projektu: „Opracowanie projektów planów ochrony przyrody 5 parków krajobrazowych oraz aktualizacja planów ochrony 2 parków krajobrazowych” Nr RPZP.04.08.00-32-A006/17 w ramach Regionalnego Programu Operacyjnego Województwa Zachodniopomorskiego 2014-2020



MAPA PRZEGLĄDOWA
JEDNOSTEK KRAJOBRAZOWYCH
BARLINECKI
PARK KRAJOBRAZOWY
WOJEWÓDZTWO ZACHODNIOPOMORSKIE

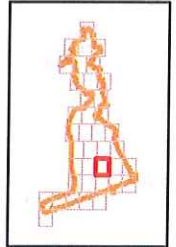
ARKUSZ 26

SKALA 1:10 000

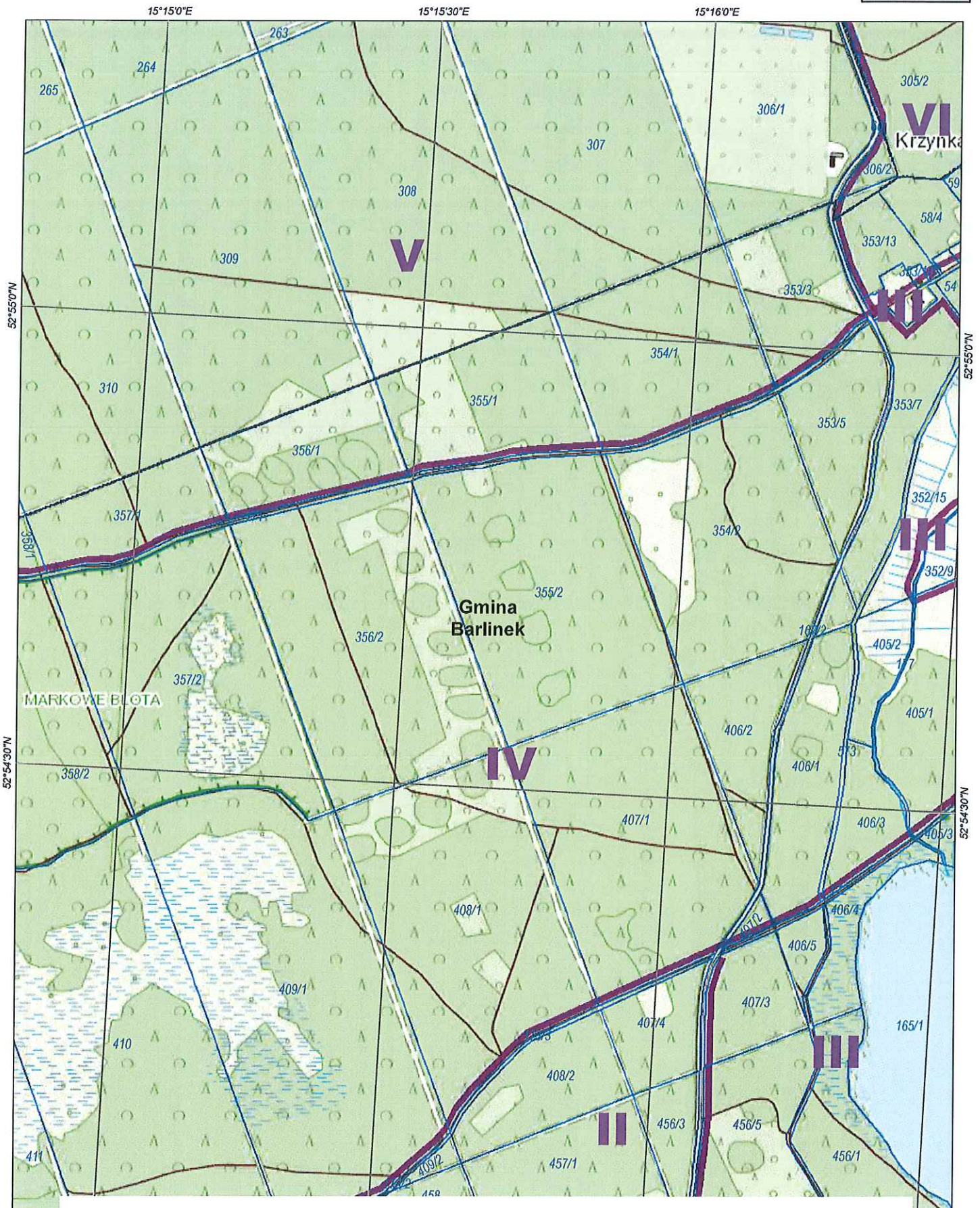
UKŁAD WSPÓŁRZĘDNYCH PUWG "1992"



załącznik nr 1B do uchwały



Opracowano w ramach projektu „Opracowanie projektów planów ochrony przyrody 5 parków krajobrazowych oraz aktualizacja planów ochrony 2 parków krajobrazowych” Nr RPZP.04.08.00-32-A006/17 w ramach Regionalnego Programu Operacyjnego Województwa Zachodniopomorskiego 2014-2020.



MAPA PRZEGLĄDOWA
JEDNOSTEK KRAJOBRAZOWYCH
BARLINECKI
PARK KRAJOBRAZOWY
WOJEWÓDZTWO ZACHODNIOPOMORSKIE

ARKUSZ 27

SKALA 1:10 000

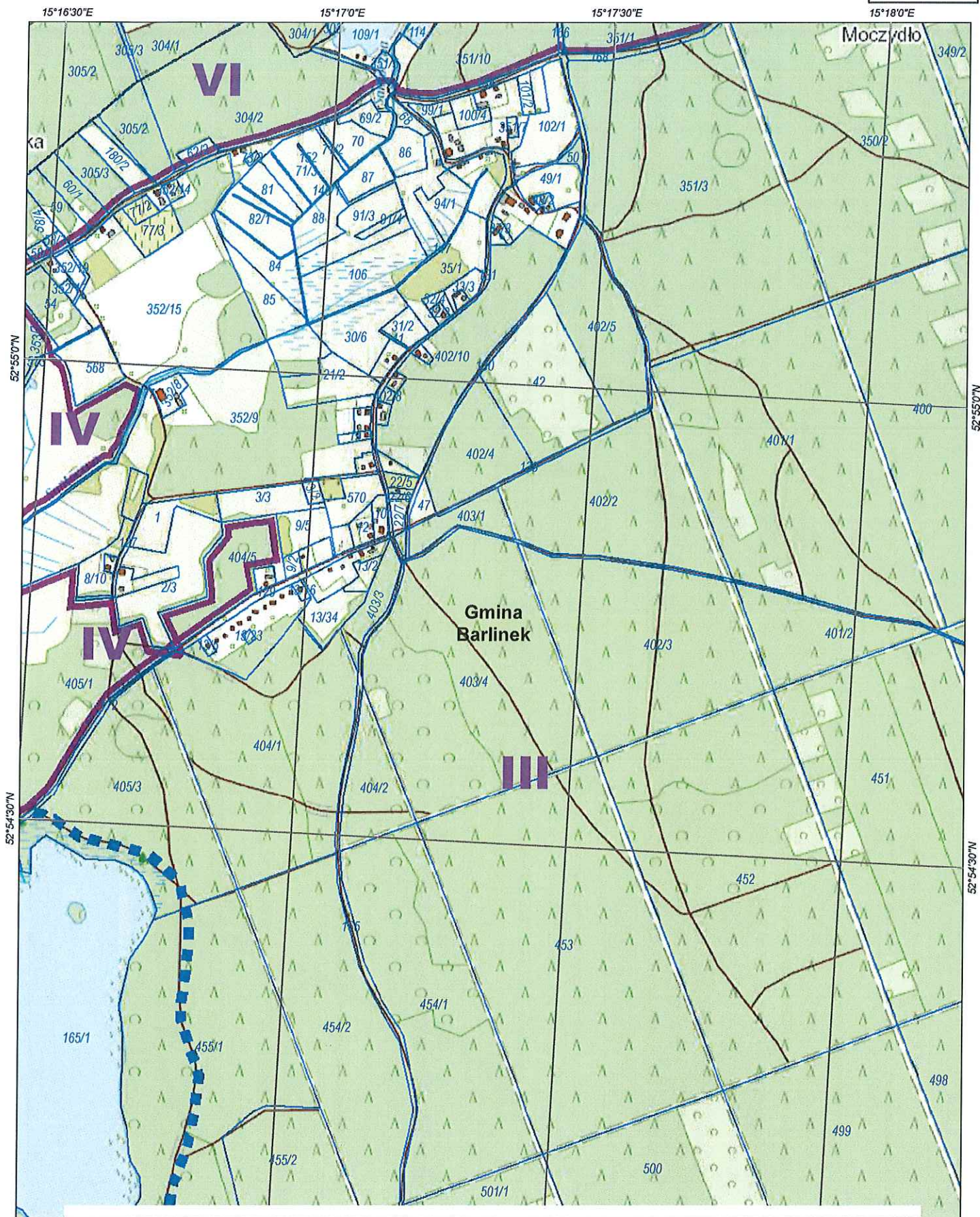
UKŁAD WSPÓRZĘDNYCH PUWG "1992"

Metry
100 50 0 100 200 300 400 500

załącznik nr 1B do uchwały



Opracowano w ramach projektu „Opracowanie projektów planów ochrony przyrody 5 parków krajobrazowych oraz aktualizacja planów ochrony 2 parków krajobrazowych” Nr RPZP.04.08.00-32-A006/17 w ramach Regionalnego Programu Operacyjnego Województwa Zachodniopomorskiego 2014-2020



MAPA PRZEGLĄDOWA
JEDNOSTEK KRAJOBRAZOWYCH

BARLINECKI
PARK KRAJOBRAZOWY
WOJEWÓDZTWO ZACHODNIOPOMORSKIE

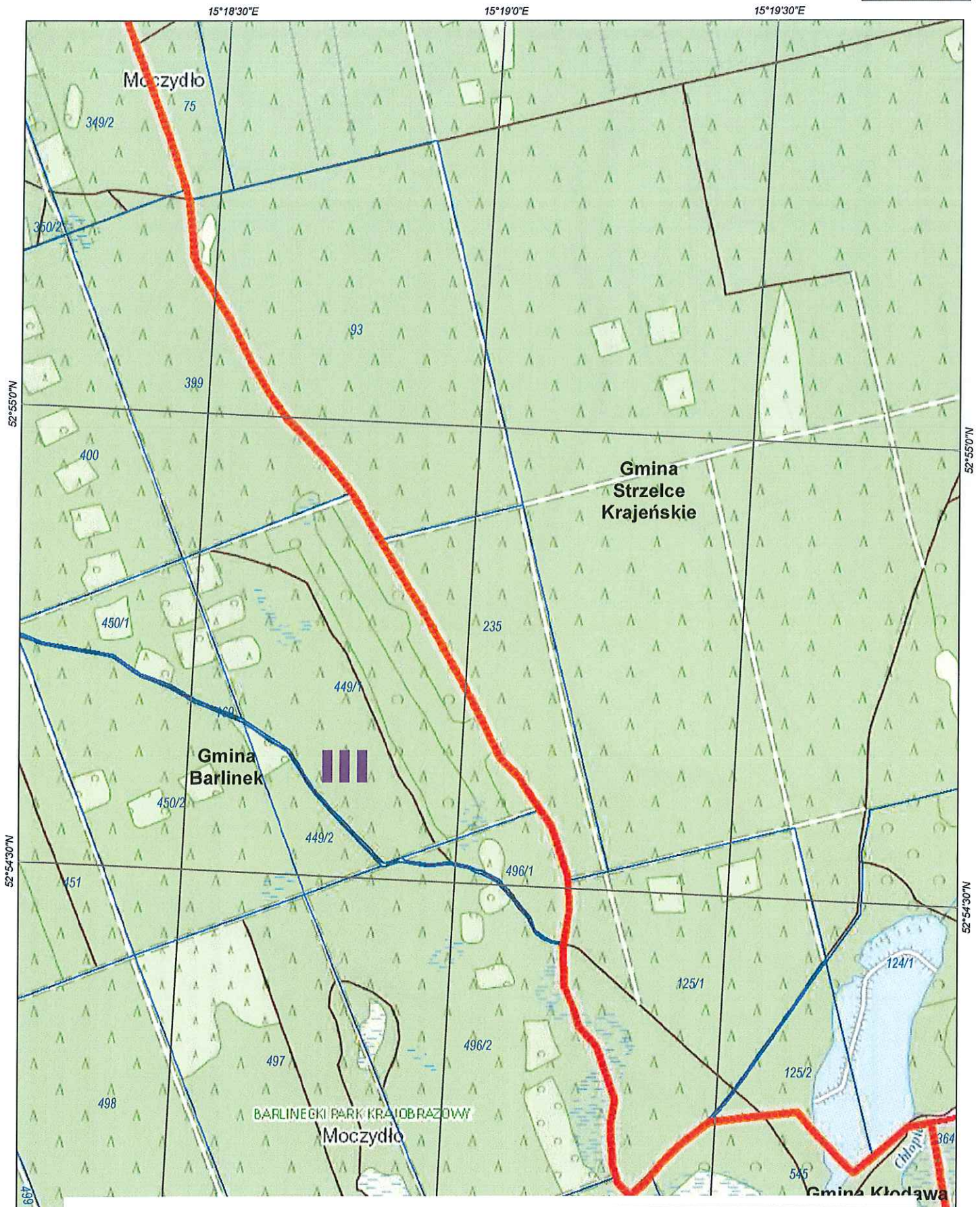
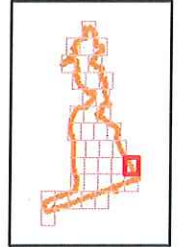
ARKUSZ 28

SKALA 1:10 000
UKŁAD WSPÓŁRZĘDNYCH PUWG "1992"



Opracowano w ramach projektu „Opracowanie projektów planów ochrony przyrody 5 parków krajobrazowych oraz aktualizacja planów ochrony 2 parków krajobrazowych” Nr RPZP.04.08.00-32-A006/17 w ramach Regionalnego Programu Operacyjnego Województwa Zachodniopomorskiego 2014-2020

załącznik nr 1B do uchwały



MAPA PRZEGLĄDOWA
JEDNOSTEK KRAJOBRAZOWYCH
BARLINECKI
PARK KRAJOBRAZOWY
WOJEWÓDZTWO ZACHODNIOPOMORSKIE

ARKUSZ 29

SKALA 1:10 000

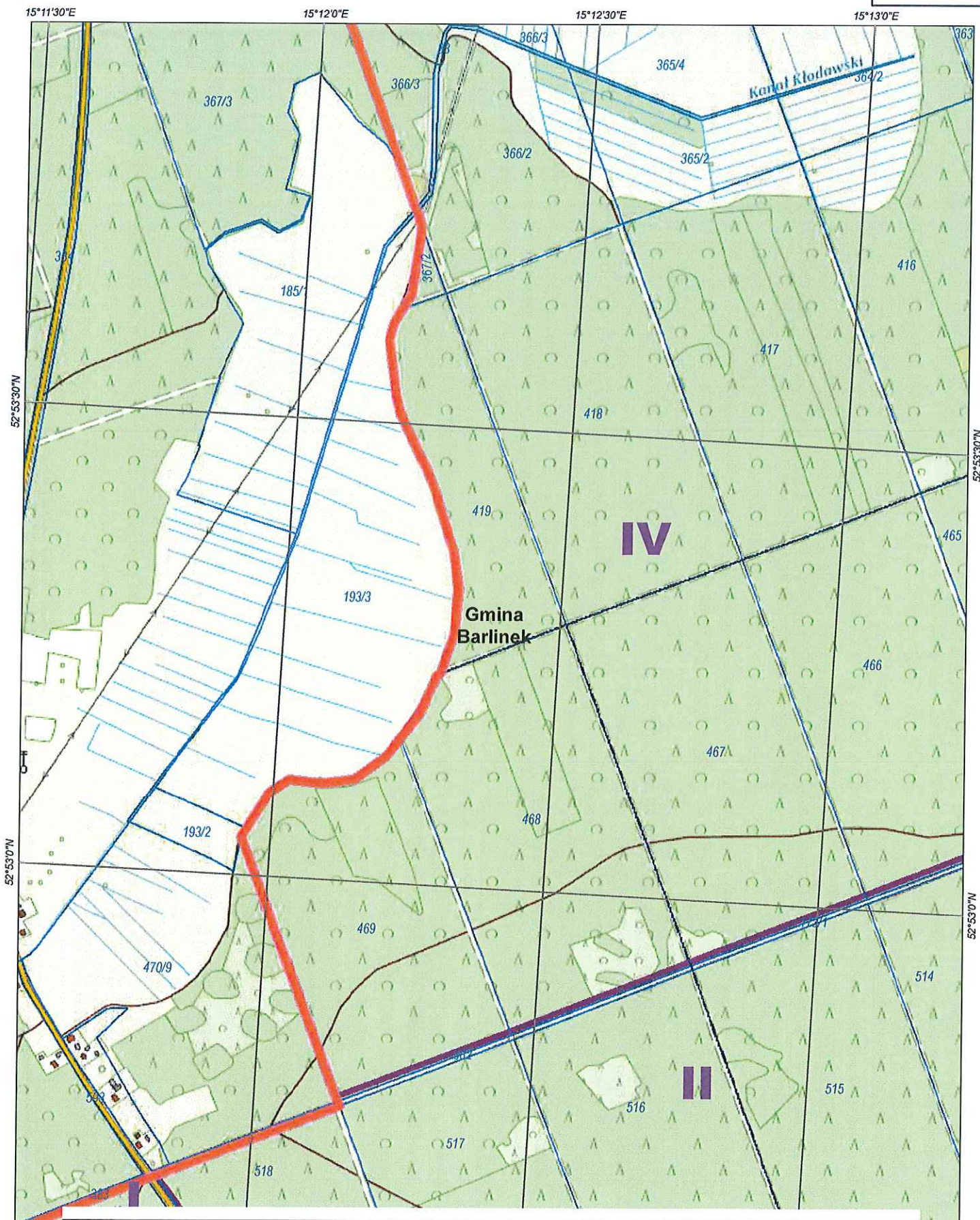
UKŁAD WSPÓŁRZĘDNYCH PUWG "1992"

Metry
100 50 0 100 200 300 400 500

załącznik nr 1B do uchwały



Opracowano w ramach projektu „Opracowanie projektów planów ochrony przyrody 5 parków krajobrazowych oraz aktualizacja planów ochrony 2 parków krajobrazowych” Nr RPZP.04.08.00-32-A006/17 w ramach Regionalnego Programu Operacyjnego Województwa Zachodniopomorskiego 2014-2020



MAPA PRZEGLĄDOWA
JEDNOSTEK KRAJOBRAZOWYCH
BARLINECKI
PARK KRAJOBRAZOWY
WOJEWÓDZTWO ZACHODNIOPOMORSKIE



ARKUSZ 30

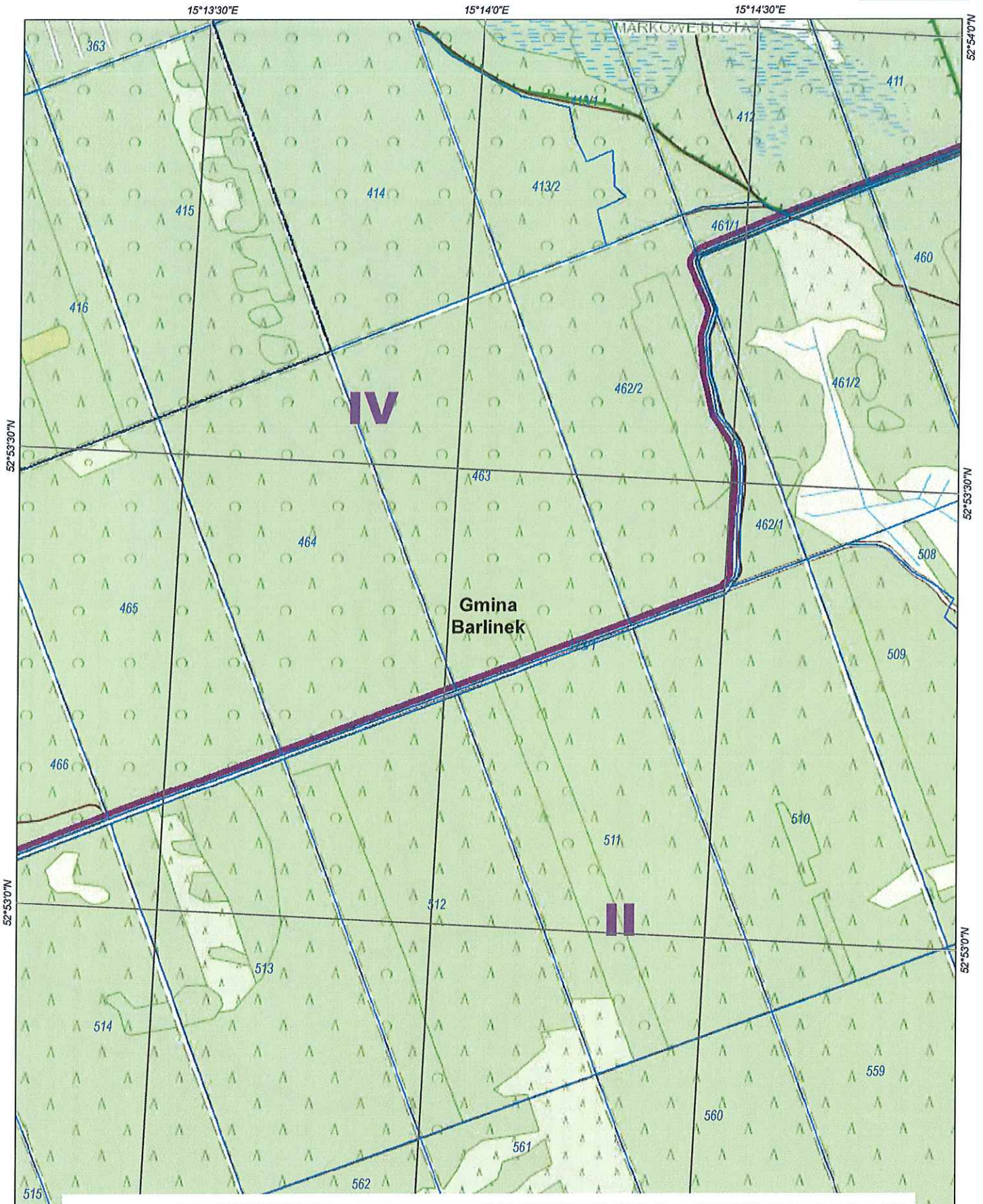
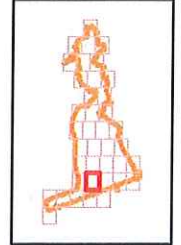
SKALA 1:10 000

UKŁAD WSPÓŁRZĘDNYCH PUWG "1992"



Opracowano w ramach projektu: „Opracowanie projektów planów ochrony przyrody 5 parków krajobrazowych oraz aktualizacja planów ochrony 2 parków krajobrazowych” Nr RPZP.04.08.00-32-A006/17 w ramach Regionalnego Programu Operacyjnego Województwa Zachodniopomorskiego 2014-2020

załącznik nr 1B do uchwały



MAPA PRZEGLĄDOWA
JEDNOSTEK KRAJOBRAZOWYCH

BARLINECKI
PARK KRAJOBRAZOWY
WOJEWÓDZTWO ZACHODNIOPOMORSKIE

ARKUSZ 31

SKALA 1:10 000

UKŁAD WSPÓRZĘDNYCH PUWG "1992"

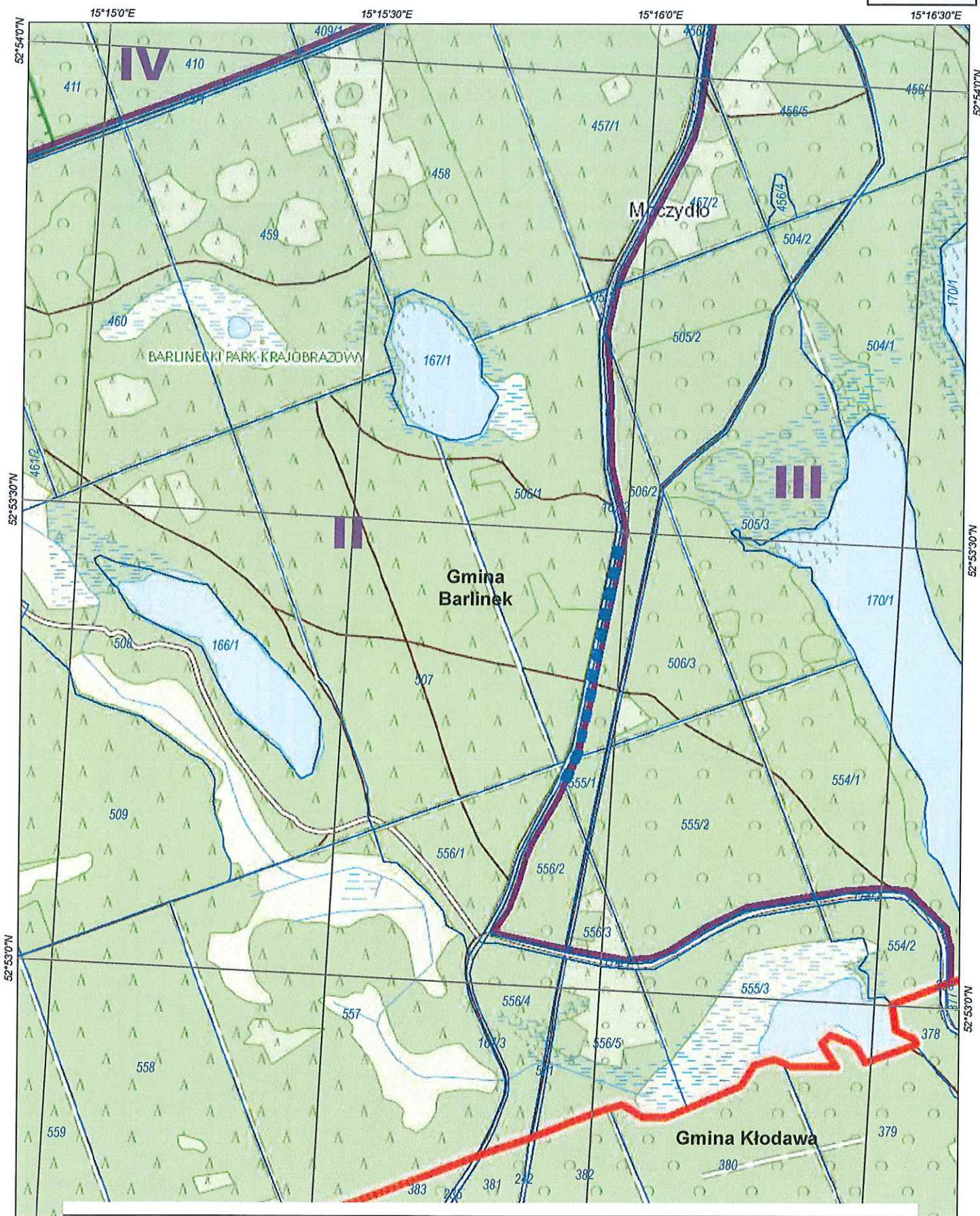
Metry

100 50 0 100 200 300 400 500

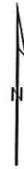
załącznik nr 1B do uchwały



Opracowano w ramach projektu „Opracowanie projektów planów ochrony przyrody 5 parków krajobrazowych oraz aktualizacja planów ochrony 2 parków krajobrazowych” Nr RPZP.04.03.00-32-A006/17 w ramach Regionalnego Programu Operacyjnego Województwa Zachodniopomorskiego 2014-2020



MAPA PRZEGLĄDOWA
JEDNOSTEK KRAJOBRAZOWYCH
BARLINECKI
PARK KRAJOBRAZOWY
WOJEWÓDZTWO ZACHODNIOPOMORSKIE



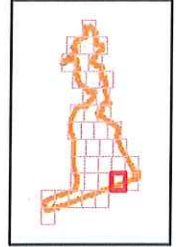
ARKUSZ 32

SKALA 1:10 000

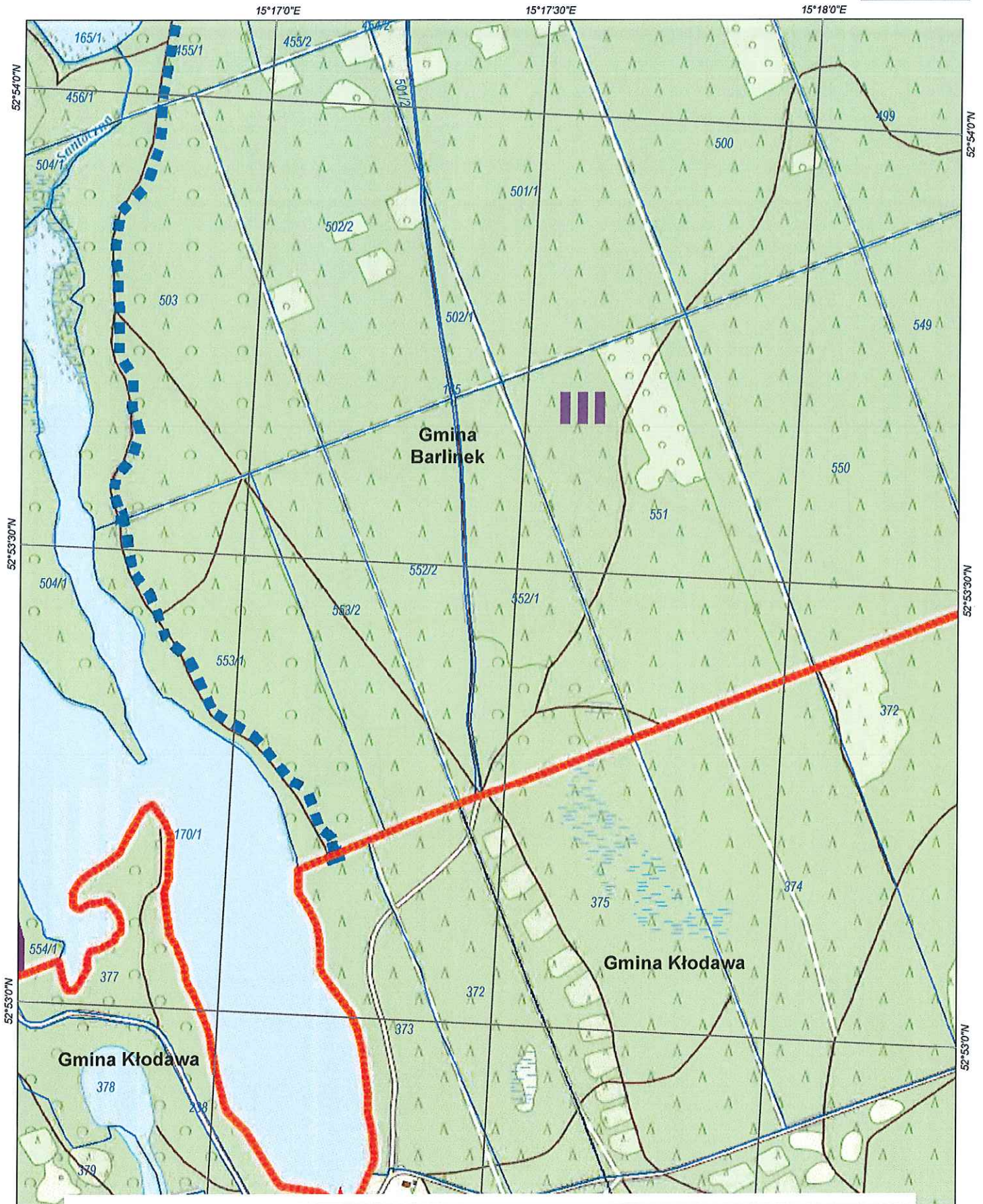
UKŁAD WSPÓŁRZĘDNYCH PUWG "1992"



załącznik nr 1B do uchwały



Opracowano w ramach projektu „Opracowanie projektów planów ochrony przyrody 5 parków krajobrazowych oraz aktualizacja planów ochrony 2 parków krajobrazowych” Nr RPZP.04.08.00-32-A008/17 w ramach Regionalnego Programu Operacyjnego Województwa Zachodniopomorskiego 2014-2020



MAPA PRZEGLĄDOWA
JEDNOSTEK KRAJOBRAZOWYCH

BARLINECKI
PARK KRAJOBRAZOWY
WOJEWÓDZTWO ZACHODNIOPOMORSKIE

ARKUSZ 33

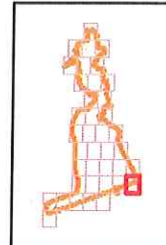
SKALA 1:10 000

UKŁAD WSPÓŁRZĘDNYCH PUWG "1992"

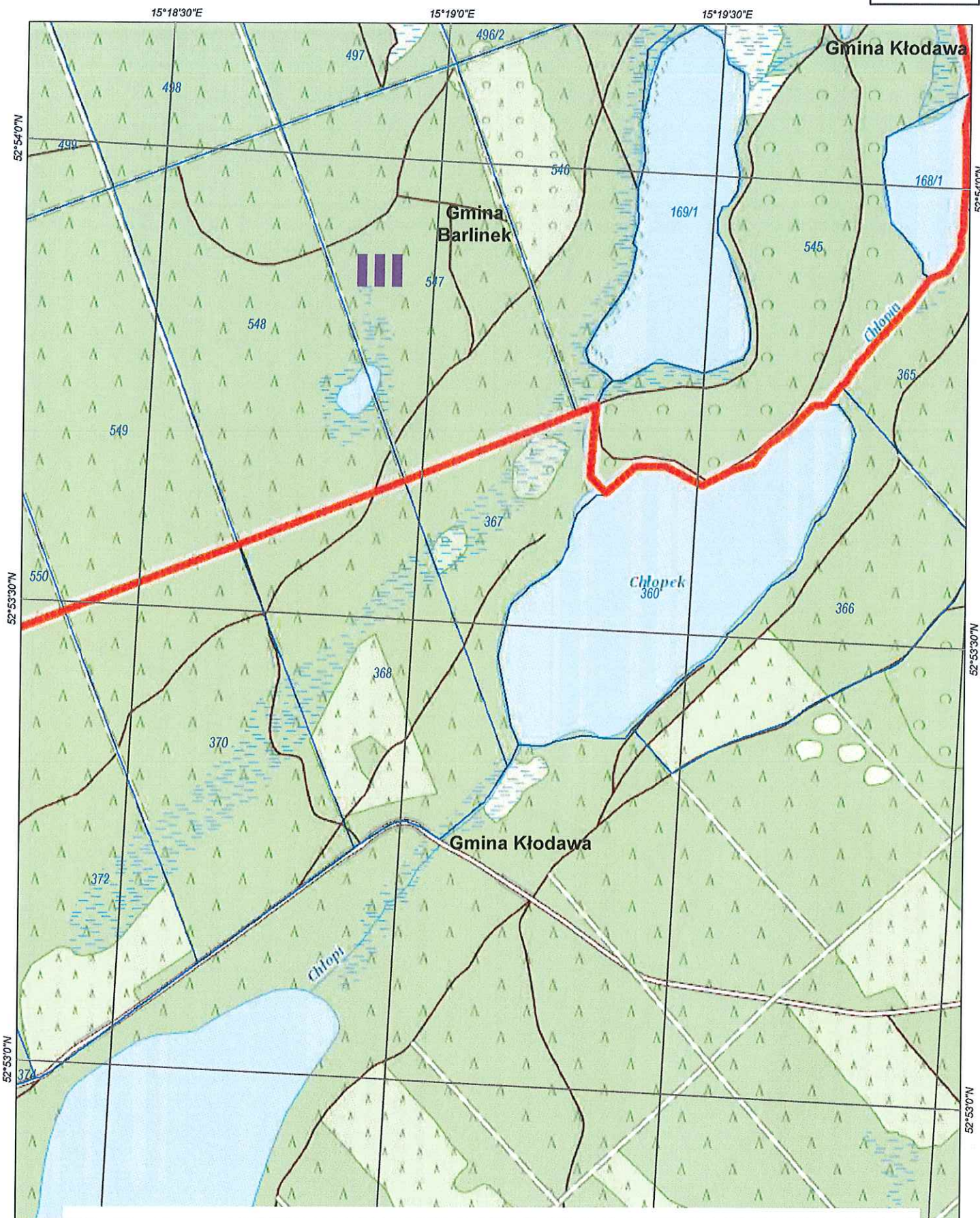
Metry

100 50 0 100 200 300 400 500

załącznik nr 1B do uchwały



Opracowano w ramach projektu: „Opracowanie projektów planów ochrony przyrody 5 parków krajobrazowych oraz aktualizacja planów ochrony 2 parków krajobrazowych” Nr RPZP.04.08.00-32-A006/17 w ramach Regionalnego Programu Operacyjnego Województwa Zachodniopomorskiego 2014-2020



MAPA PRZEGLĄDOWA
JEDNOSTEK KRAJOBRAZOWYCH
BARLINECKI
PARK KRAJOBRAZOWY
WOJEWÓDZTWO ZACHODNIOPOMORSKIE

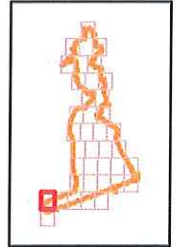
ARKUSZ 34

SKALA 1:10 000

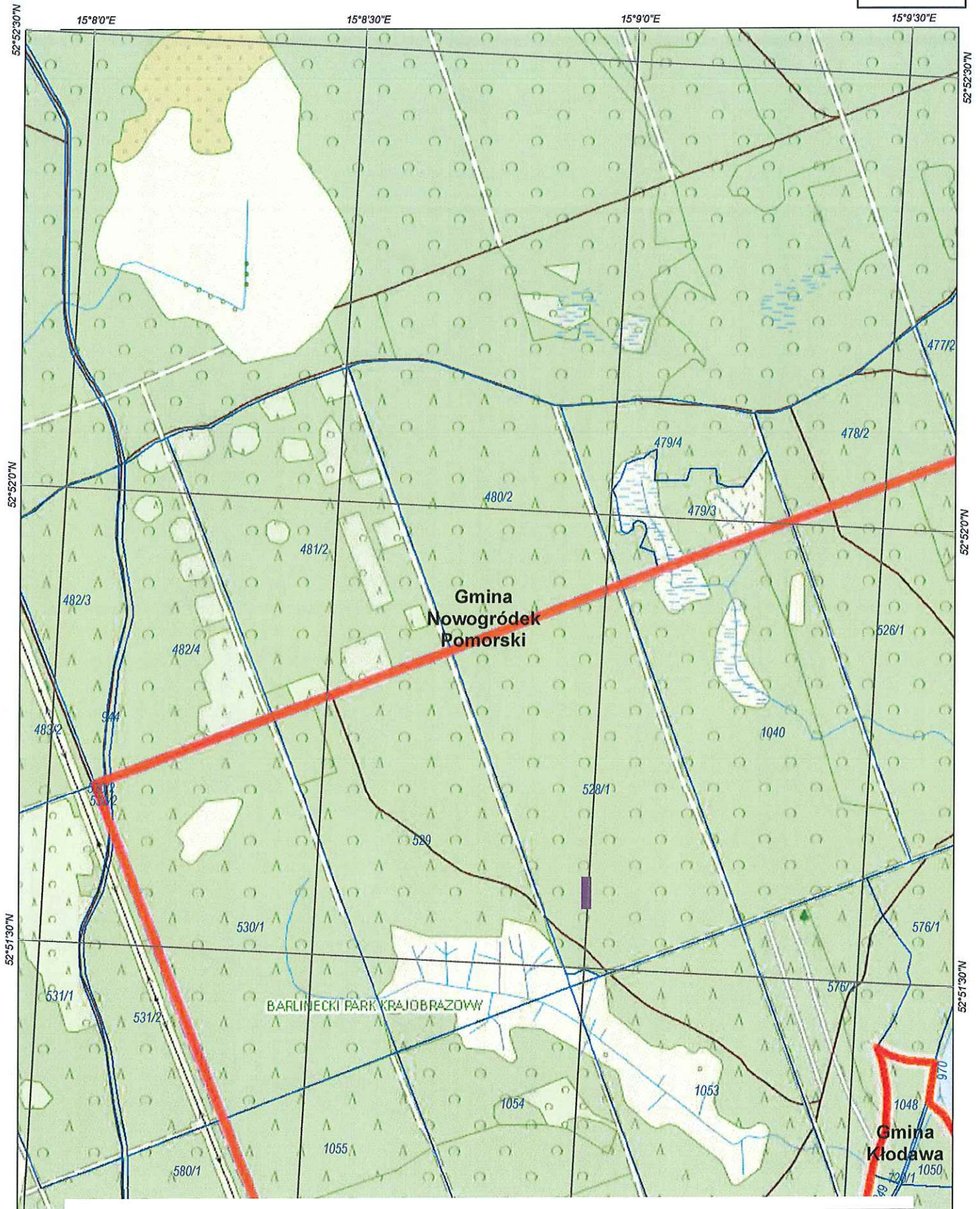
UKŁAD WSPÓRZĘDNYCH PUWG "1992"

Metry
100 50 0 100 200 300 400 500

załącznik nr 1B do uchwały



Opracowano w ramach projektu „Opracowanie projektów planów ochrony przyrody 5 parków krajobrazowych oraz aktualizacja planów ochrony 2 parków krajobrazowych” Nr RPZP.04.03.00-32-A006/17 w ramach Regionalnego Programu Operacyjnego Województwa Zachodniopomorskiego 2014-2020



MAPA PRZEGLĄDOWA
JEDNOSTEK KRAJOBRAZOWYCH

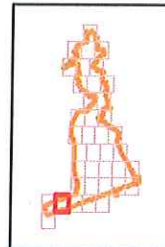
BARLINECKI
PARK KRAJOBRAZOWY
WOJEWÓDZTWO ZACHODNIOPOMORSKIE

ARKUSZ 35

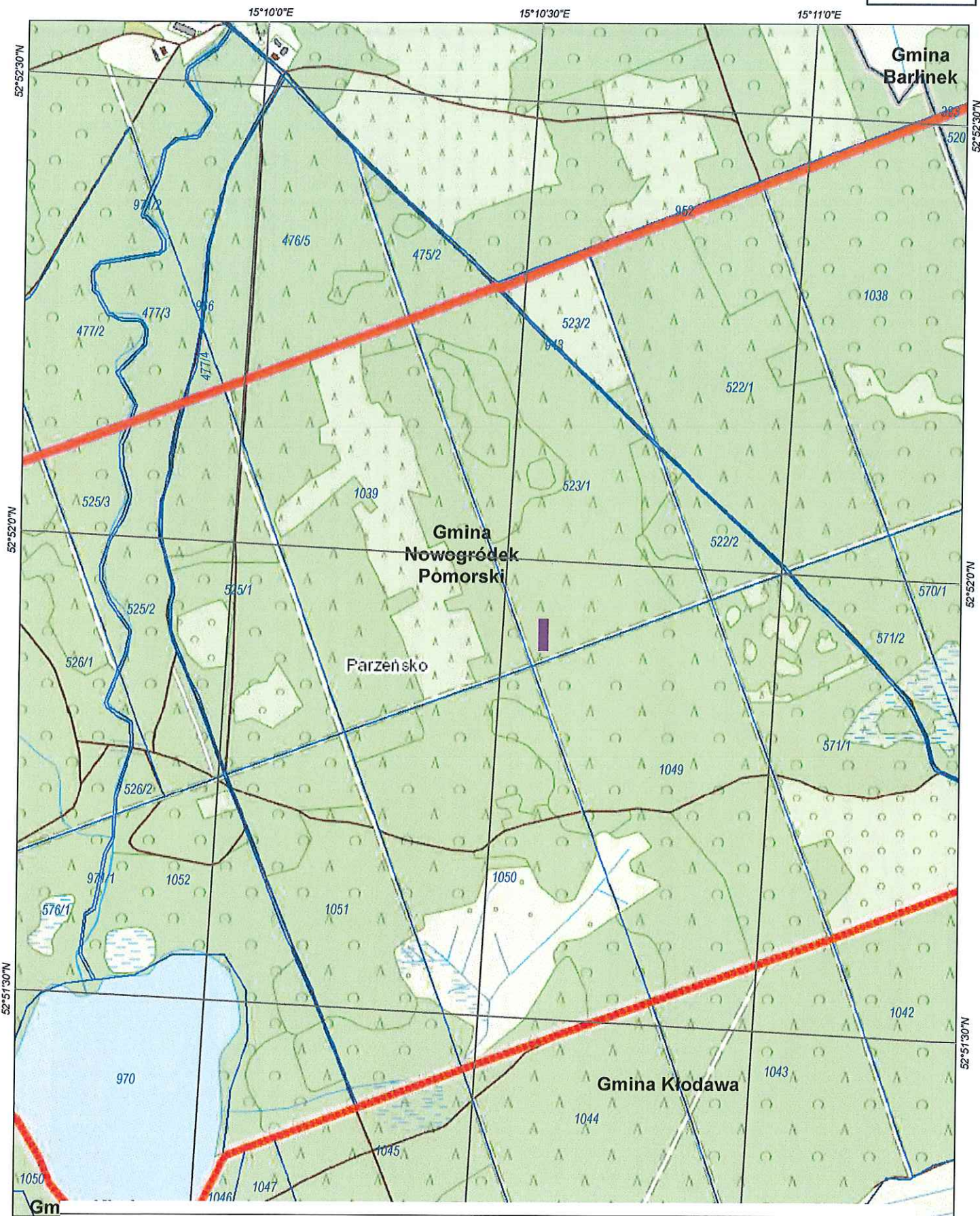
SKALA 1:10 000
UKŁAD WSPÓRZĘDNYCH PUWG "1992"

Metry
100 50 0 100 200 300 400 500

załącznik nr 1B do uchwały



Opracowano w ramach projektu: „Opracowanie projektów planów ochrony przyrody 5 parków krajobrazowych oraz aktualizacja planów ochrony 2 parków krajobrazowych” Nr RPZP.04.08.00-32-A006/17 w ramach Regionalnego Programu Operacyjnego Województwa Zachodniopomorskiego 2014-2020



MAPA PRZEGLĄDOWA
JEDNOSTEK KRAJOBRAZOWYCH

BARLINECKI
PARK KRAJOBRAZOWY
WOJEWÓDZTWO ZACHODNIOPOMORSKIE

ARKUSZ 36

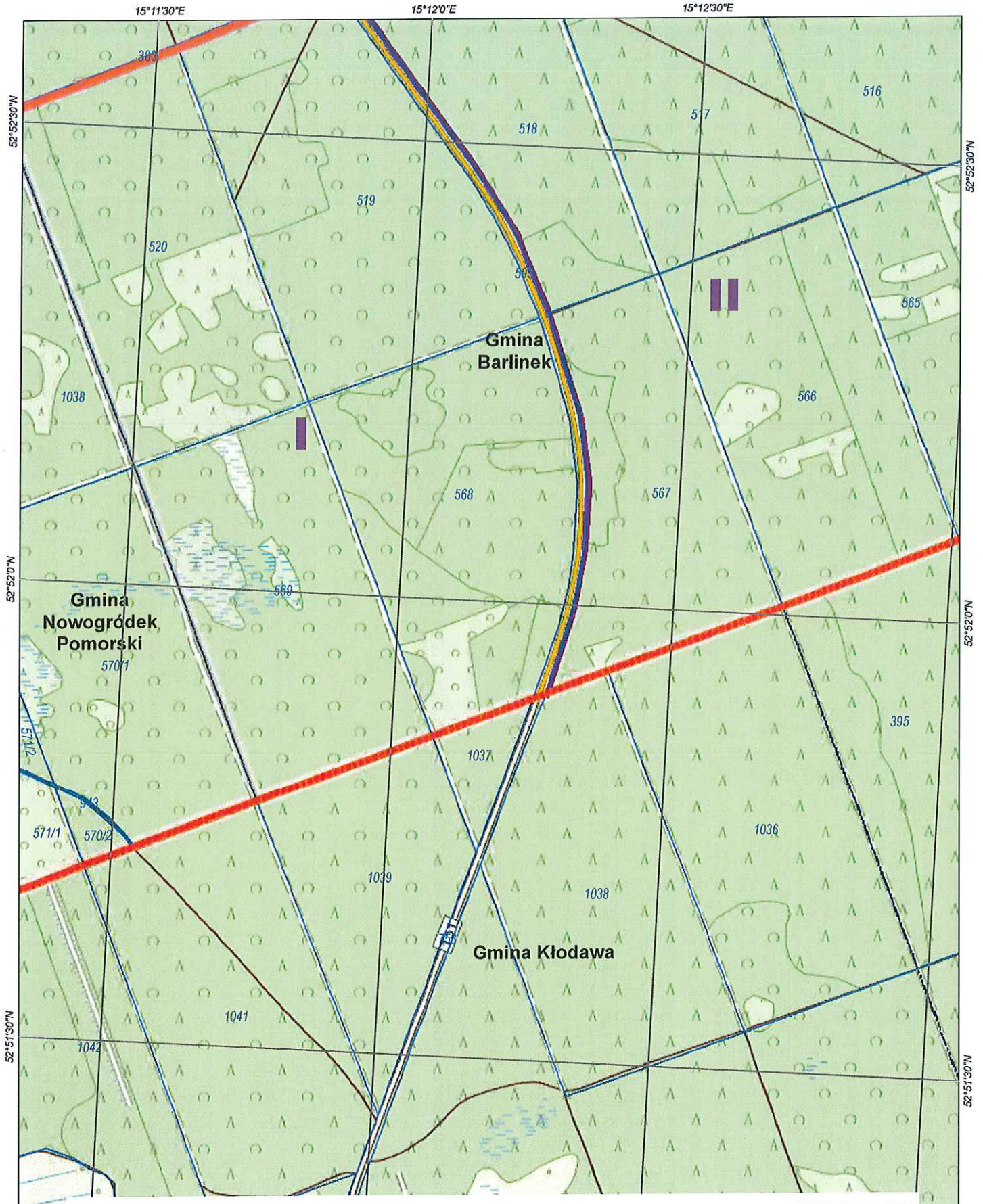
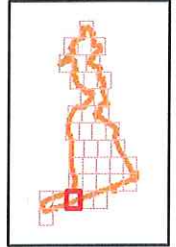
SKALA 1:10 000

UKŁAD WSPÓRZĘDNYCH PUWG "1992"



Opracowano w ramach projektu „Opracowanie projektów planów ochrony przyrody 5 parków krajobrazowych oraz aktualizacja planów ochrony 2 parków krajobrazowych” Nr RPZP.04.08.00-32-A006/17 w ramach Regionalnego Programu Operacyjnego Województwa Zachodniopomorskiego 2014-2020

załącznik nr 1B do uchwały



MAPA PRZEGLĄDOWA
JEDNOSTEK KRAJOBRAZOWYCH
BARLINECKI
PARK KRAJOBRAZOWY
WOJEWÓDZTWO ZACHODNIOPOMORSKIE

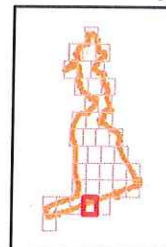
ARKUSZ 37

SKALA 1:10 000

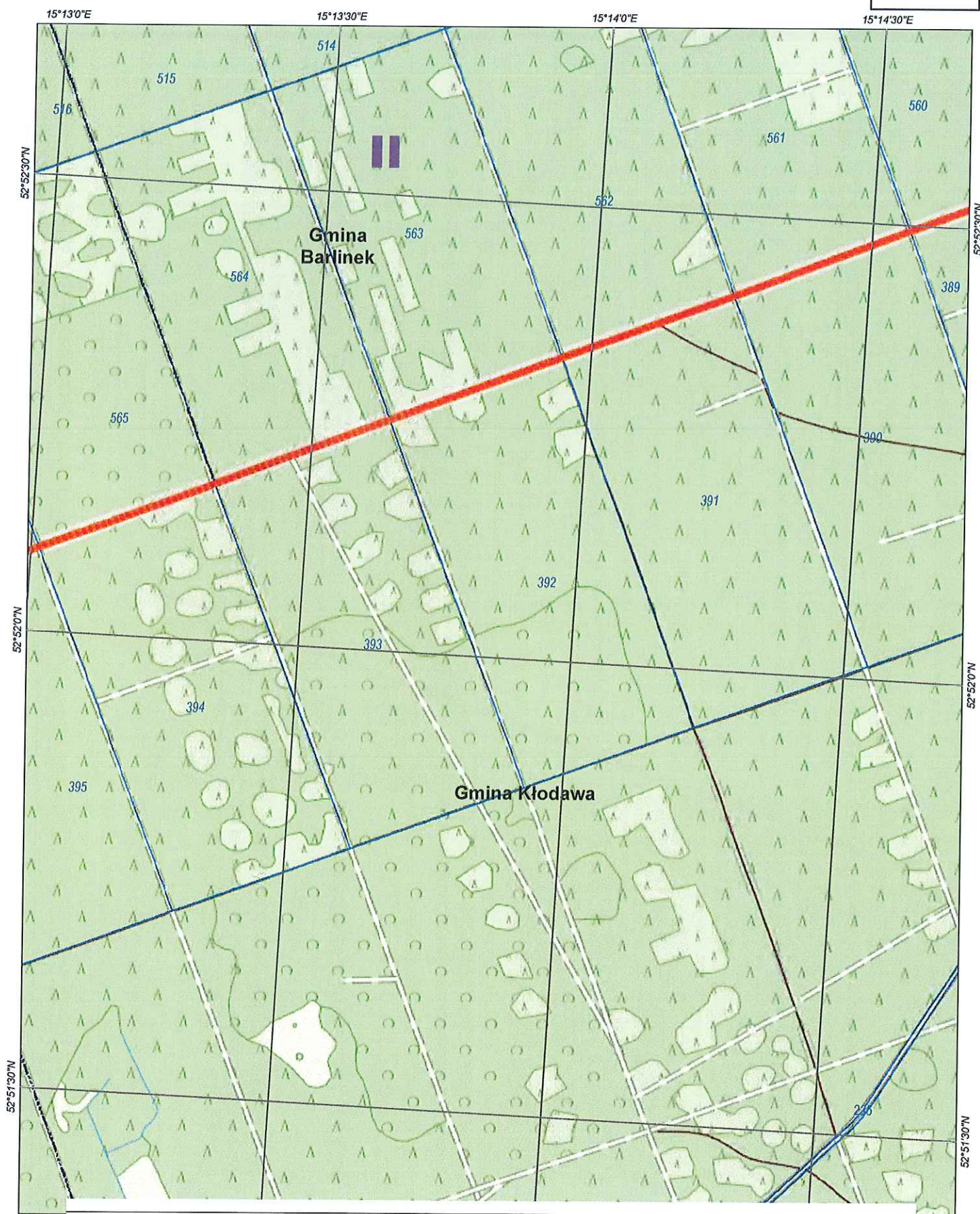
UKŁAD WSPÓRZĘDNYCH PUWG "1992"



załącznik nr 1B do uchwały



Opracowano w ramach projektu „Opracowanie projektów planów ochrony przyrody 5 parków krajobrazowych oraz aktualizacja planów ochrony 2 parków krajobrazowych” Nr RPZP.04.08.00-32-A006/17 w ramach Regionalnego Programu Operacyjnego Województwa Zachodniopomorskiego 2014-2020



MAPA PRZEGLĄDOWA
JEDNOSTEK KRAJOBRAZOWYCH

BARLINECKI
PARK KRAJOBRAZOWY
WOJEWÓDZTWO ZACHODNIOPOMORSKIE

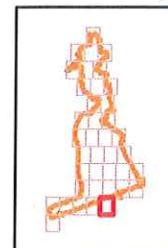
ARKUSZ 38

SKALA 1:10 000

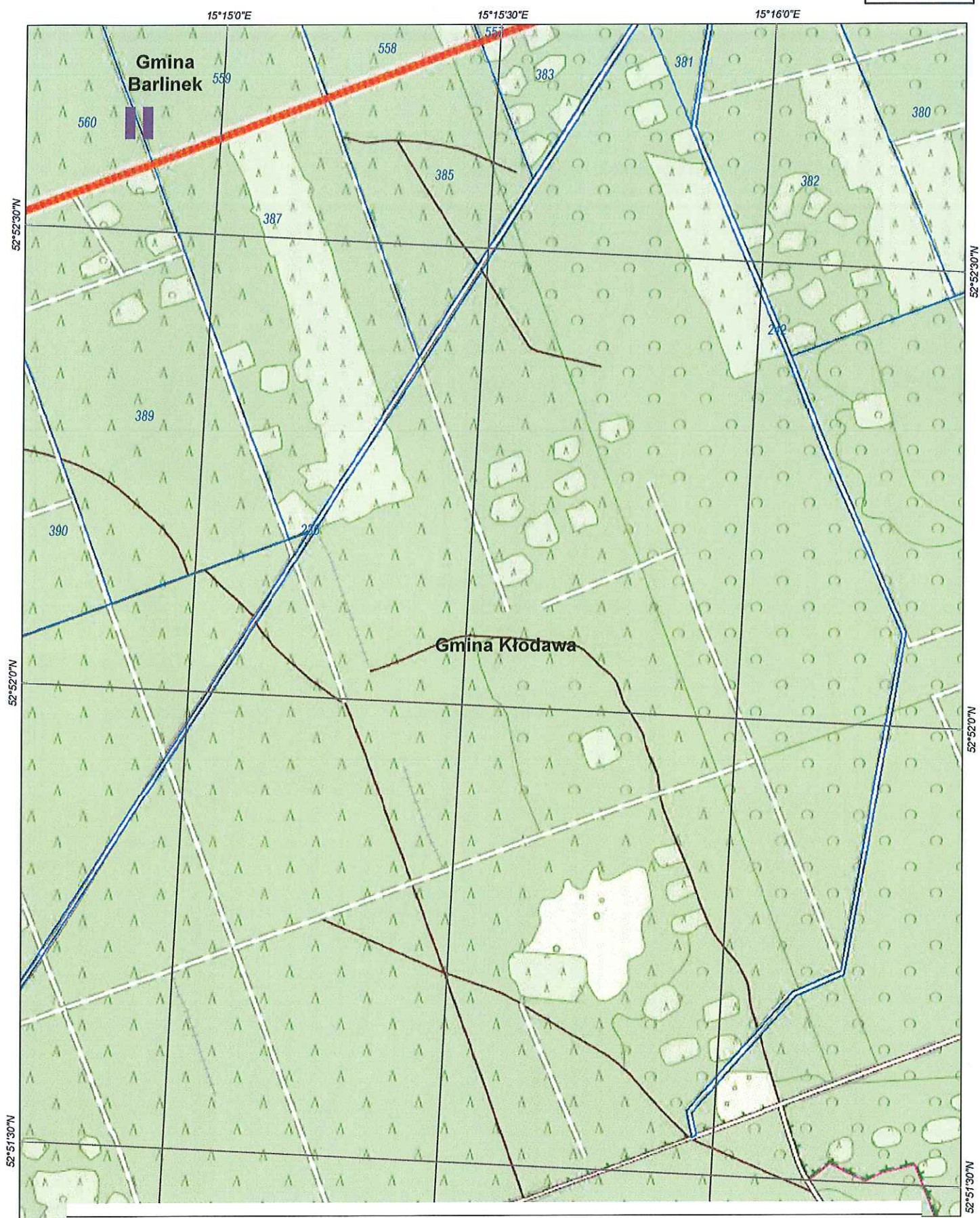
UKŁAD WSPÓRZĘDNYCH PUWG "1992"



załącznik nr 1B do uchwały



Opracowano w ramach projektu „Opracowanie projektów planów ochrony przyrody 5 parków krajobrazowych oraz aktualizacja planów ochrony 2 parków krajobrazowych” Nr RPZP.04.08.00-32-A006/17 w ramach Regionalnego Programu Operacyjnego Województwa Zachodniopomorskiego 2014-2020



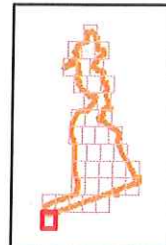
MAPA PRZEGLĄDOWA
JEDNOSTEK KRAJOBRAZOWYCH
BARLINECKI
PARK KRAJOBRAZOWY
WOJEWÓDZTWO ZACHODNIOPOMORSKIE

ARKUSZ 39

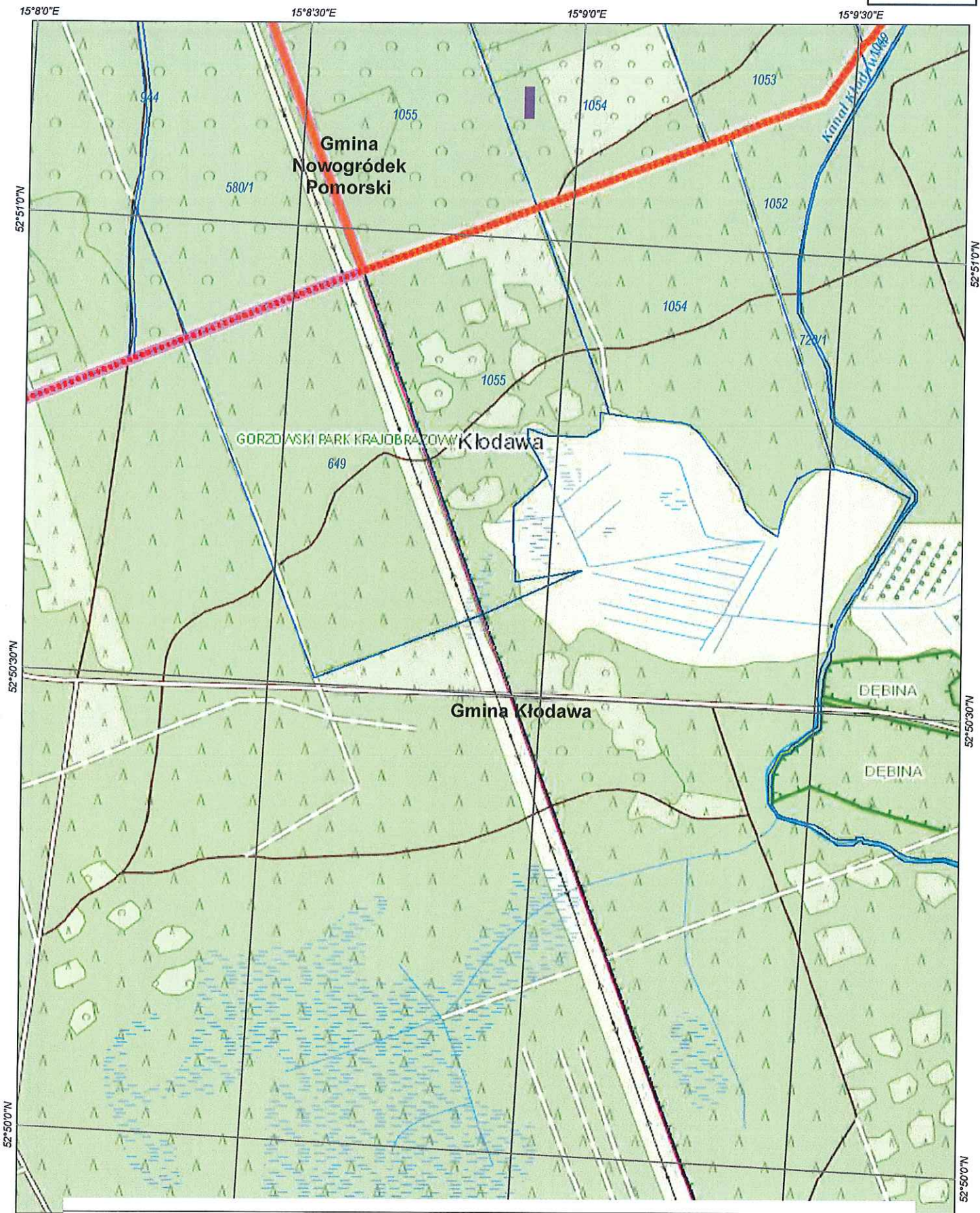
SKALA 1:10 000
UKŁAD WSPÓRZĘDNYCH PUWG "1992"

Metry
100 50 0 100 200 300 400 500

załącznik nr 1B do uchwały



Opracowano w ramach projektu „Opracowanie projektów planów ochrony przyrody 5 parków krajobrazowych oraz aktualizacja planów ochrony 2 parków krajobrazowych” Nr RPZP.04.08.00-32-A006/17 w ramach Regionalnego Programu Operacyjnego Województwa Zachodniopomorskiego 2014-2020



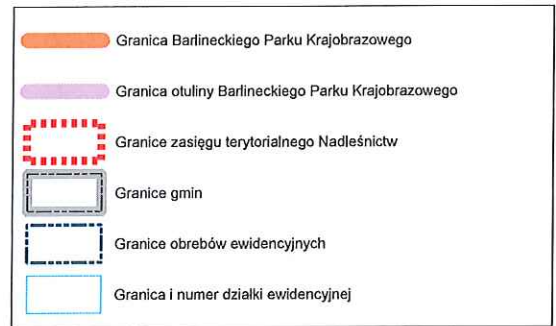
MAPA PRZEGLĄDOWA PROPONOWANYCH FORM OCHRONY PRZYRODY

BARLINECKI PARK KRAJOBRAZOWY

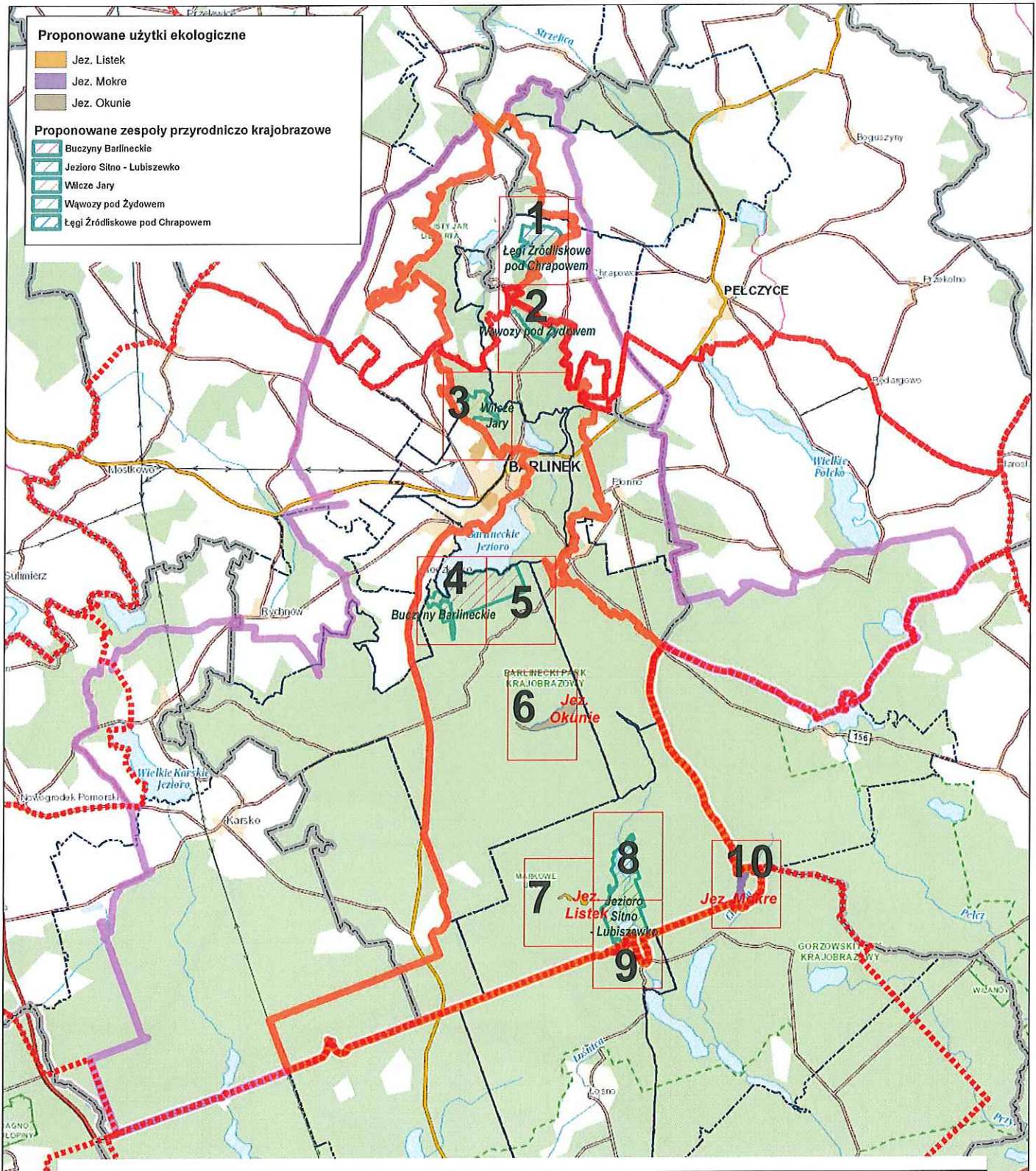
WOJEWÓDZTWO ZACHODNIOPOMORSKIE

SKALA 1:10 000

UKŁAD WSPÓLRZĘDNYCH PUWG "1992"



Opracowano w ramach projektu: „Opracowanie projektów planów ochrony przyrody 5 parków krajobrazowych oraz aktualizacja planów ochrony 2 parków krajobrazowych” Nr RPZP.04.08.00-32-A006/17
w ramach Regionalnego Programu Operacyjnego Województwa Zachodniopomorskiego 2014-2020



**MAPA PRZEGLĄDOWA
PROPONOWANYCH FORM
OCHRONY PRZYRODY
BARLINECKI
PARK KRAJOBRAZOWY
WOJEWÓDZTWO ZACHODNIOPOMORSKIE**

załącznik nr 1C do uchwały

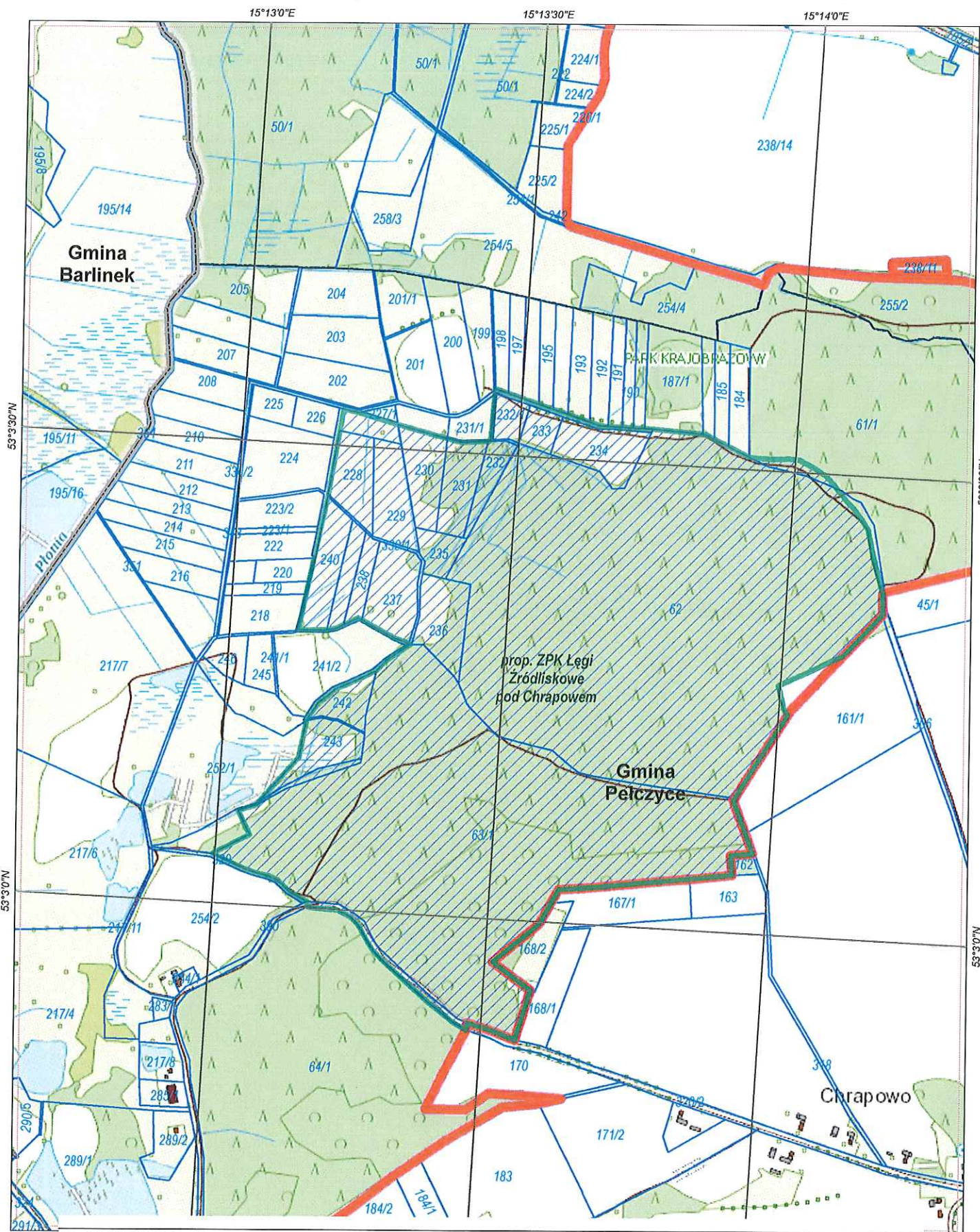
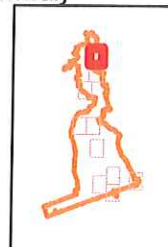
ARKUSZ 1

SKALA 1:10 000

UKŁAD WSPÓŁRZĘDNYCH PUWG "1992"

Metry
100 50 0 100 200 300 400 500

Opracowano w ramach projektu „Opracowanie projektów planów ochrony przyrody 5 parków krajobrazowych oraz aktualizacja planów ochrony 2 parków krajobrazowych” Nr RPZP.04.05.00-32-A006/17 w ramach Regionalnego Programu Operacyjnego Województwa Zachodniopomorskiego 2014-2020



MAPA PRZEGLĄDOWA
PROPONOWANYCH FORM
OCHRONY PRZYRODY
BARLINECKI
PARK KRAJOBRAZOWY
 WOJEWÓDZTWO ZACHODNIOPOMORSKIE

ARKUSZ 2

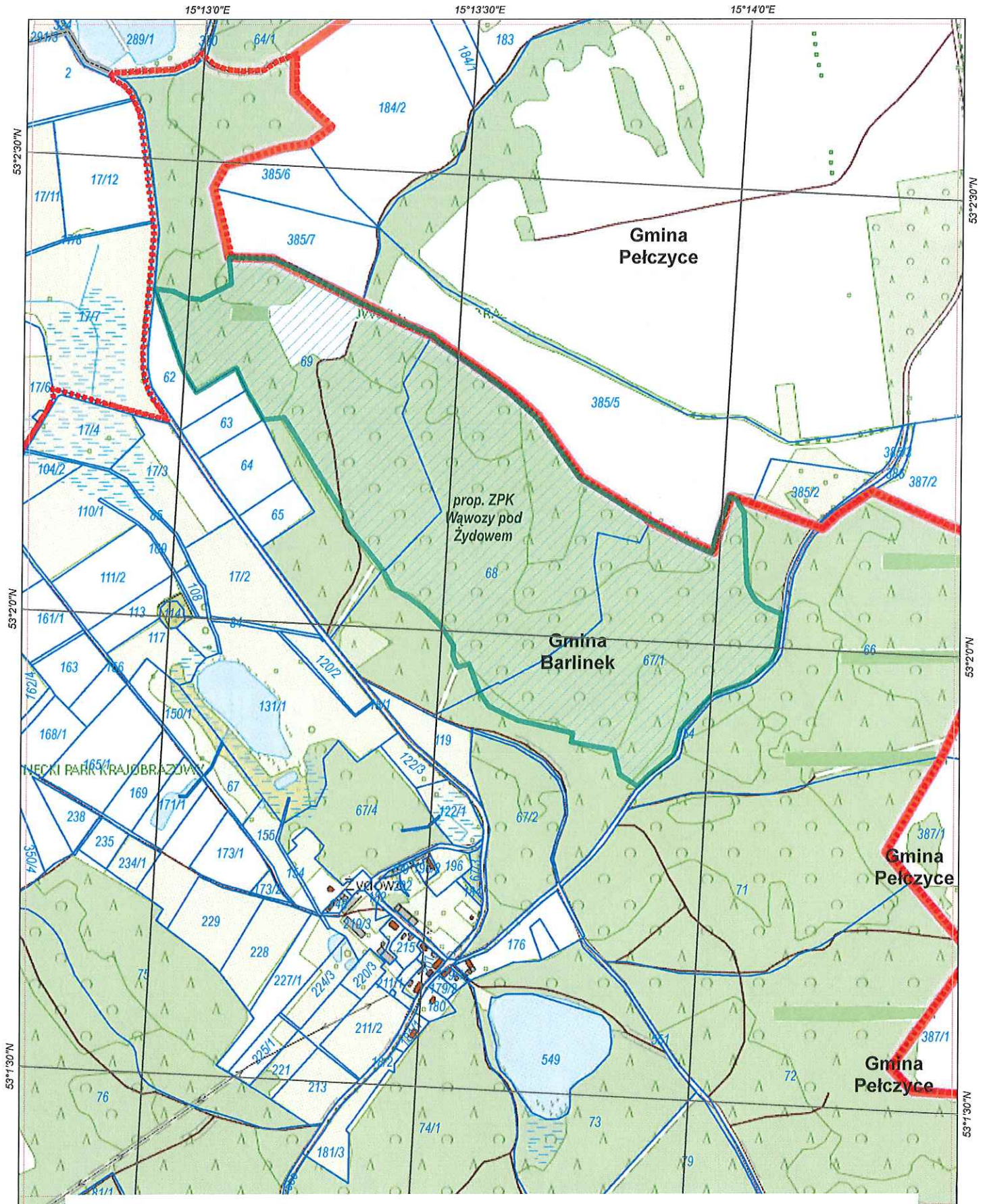
SKALA 1:10 000

UKŁAD WSPÓRZĘDNYCH PUWG "1992"

Metry

100 50 0 100 200 300 400 500

Opracowano w ramach projektu: „Opracowanie projektów planów ochrony przyrody 5 parków krajobrazowych oraz aktualizacja planów ochrony 2 parków krajobrazowych” Nr RPZP.04.08.00-32-A006/17 w ramach Regionalnego Programu Operacyjnego Województwa Zachodniopomorskiego 2014-2020



**MAPA PRZEGLĄDOWA
PROPONOWANYCH FORM
OCHRONY PRZYRODY
BARLINECKI
PARK KRAJOBRAZOWY**

WOJEWÓDZTWO ZACHODNIOPOMORSKIE

ARKUSZ 3

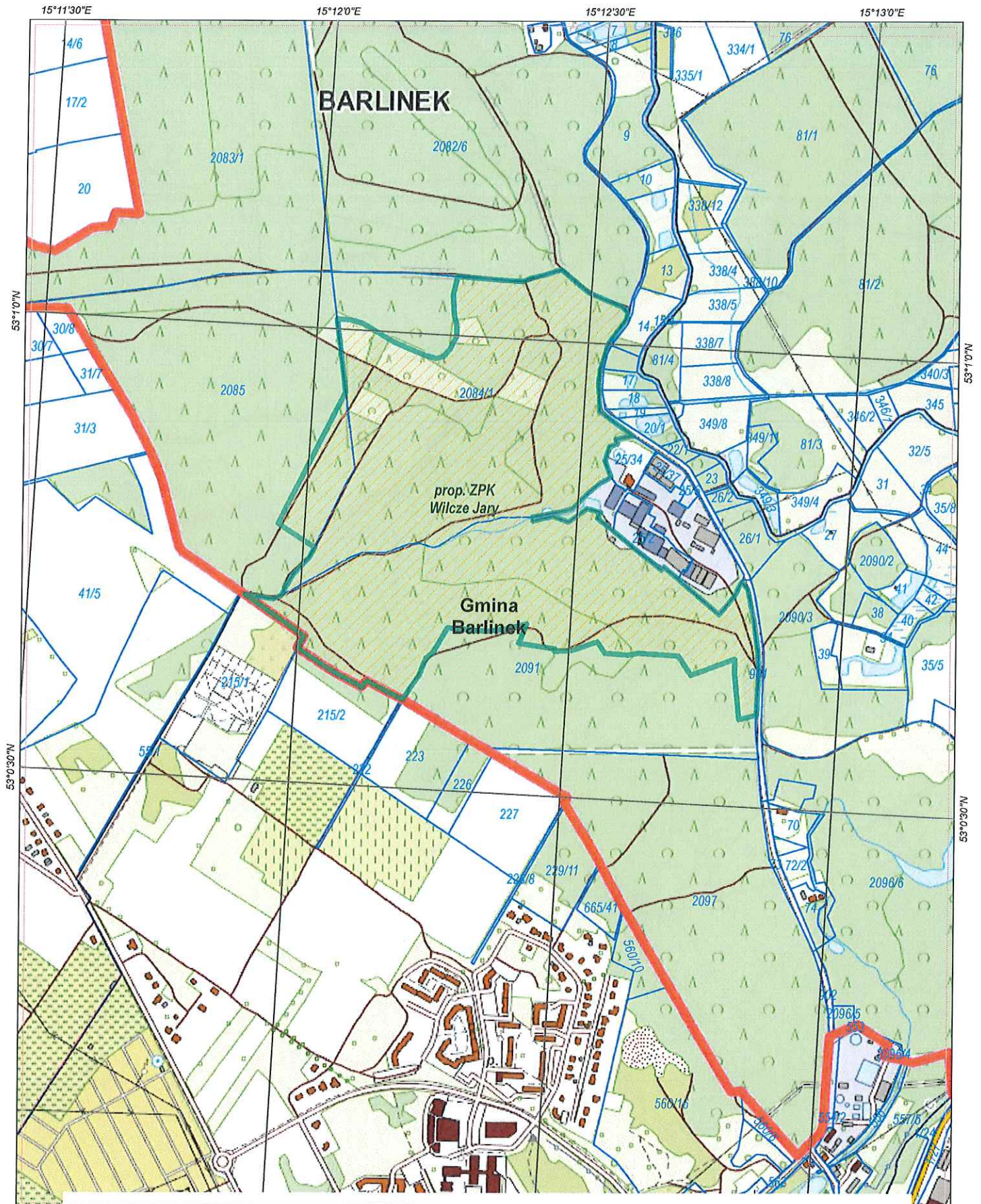
SKALA 1:10 000

UKŁAD WSPÓRZĘDNYCH PUWG "1992"

Metry

100 50 0 100 200 300 400 500

Opracowano w ramach projektu: „Opracowanie projektów planów ochrony przyrody 5 parków krajobrazowych oraz aktualizacja planów ochrony 2 parków krajobrazowych” Nr RPZP.04.05.00-32-A006/17 w ramach Regionalnego Programu Operacyjnego Województwa Zachodniopomorskiego 2014-2020



**MAPA PRZEGLĄDOWA
PROPONOWANYCH FORM
OCHRONY PRZYRODY
BARLINECKI
PARK KRAJOBRAZOWY
WOJEWÓDZTWO ZACHODNIOPOMORSKIE**

załącznik nr 1C do uchwały

ARKUSZ 4

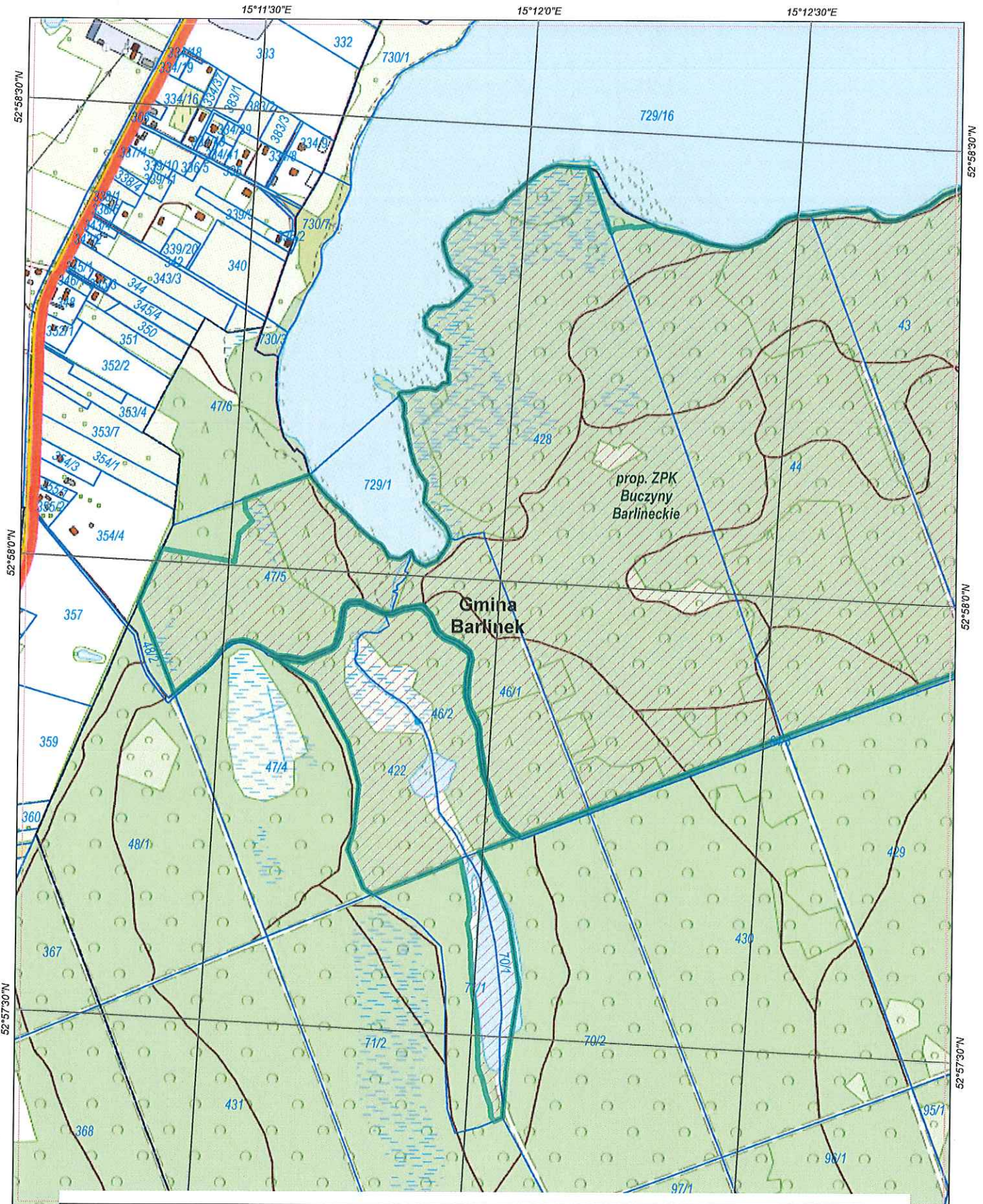
SKALA 1:10 000

UKŁAD WSPÓŁRZĘDNYCH PUWG "1992"

Metry

100 50 0 100 200 300 400 500

Opracowano w ramach projektu: „Opracowania projektów planów ochrony przyrody 5 parków krajobrazowych oraz aktualizacja planów ochrony 2 parków krajobrazowych” Nr RPZP.04.05.00-32-A006/17 w ramach Regionalnego Programu Operacyjnego Województwa Zachodniopomorskiego 2014-2020



**MAPA PRZEGLĄDOWA
PROPONOWANYCH FORM
OCHRONY PRZYRODY
BARLINECKI
PARK KRAJOBRAZOWY
WOJEWÓDZTWO ZACHODNIOPOMORSKIE**

załącznik nr 1C do uchwały

ARKUSZ 5

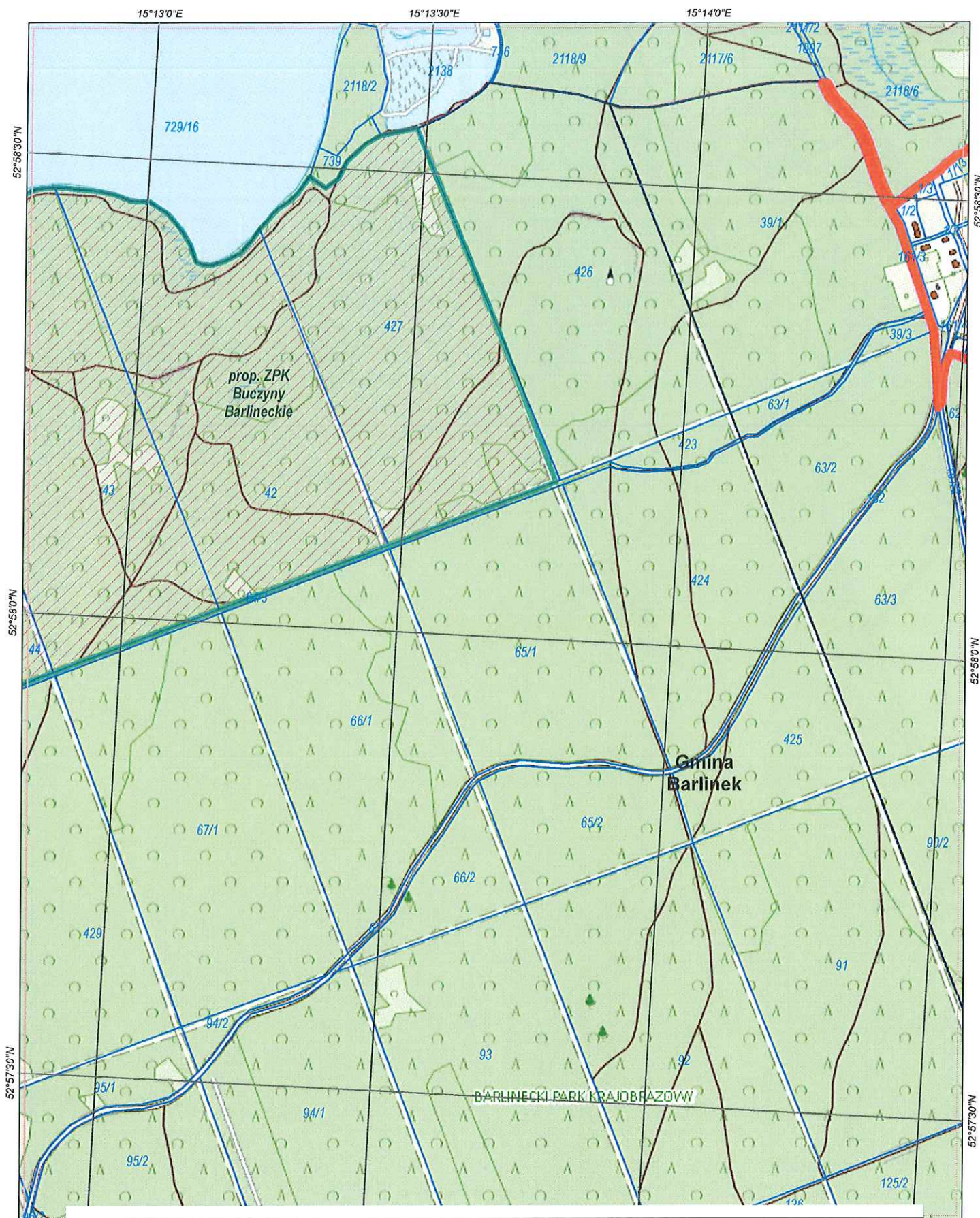
SKALA 1:10 000

UKŁAD WSPÓRZĘDNYCH PUWG "1992"

Metry

100 50 0 100 200 300 400 500

Opracowano w ramach projektu: „Opracowanie projektów planów ochrony przyrody 5 parków krajobrazowych oraz aktualizacja planów ochrony 2 parków krajobrazowych” Nr RPZP.04.03.00-32-A006/17 w ramach Regionalnego Programu Operacyjnego Województwa Zachodniopomorskiego 2014-2020



**MAPA PRZEGLĄDOWA
PROPONOWANYCH FORM
OCHRONY PRZYRODY
BARLINECKI
PARK KRAJOBRAZOWY
WOJEWÓDZTWO ZACHODNIOPOMORSKIE**

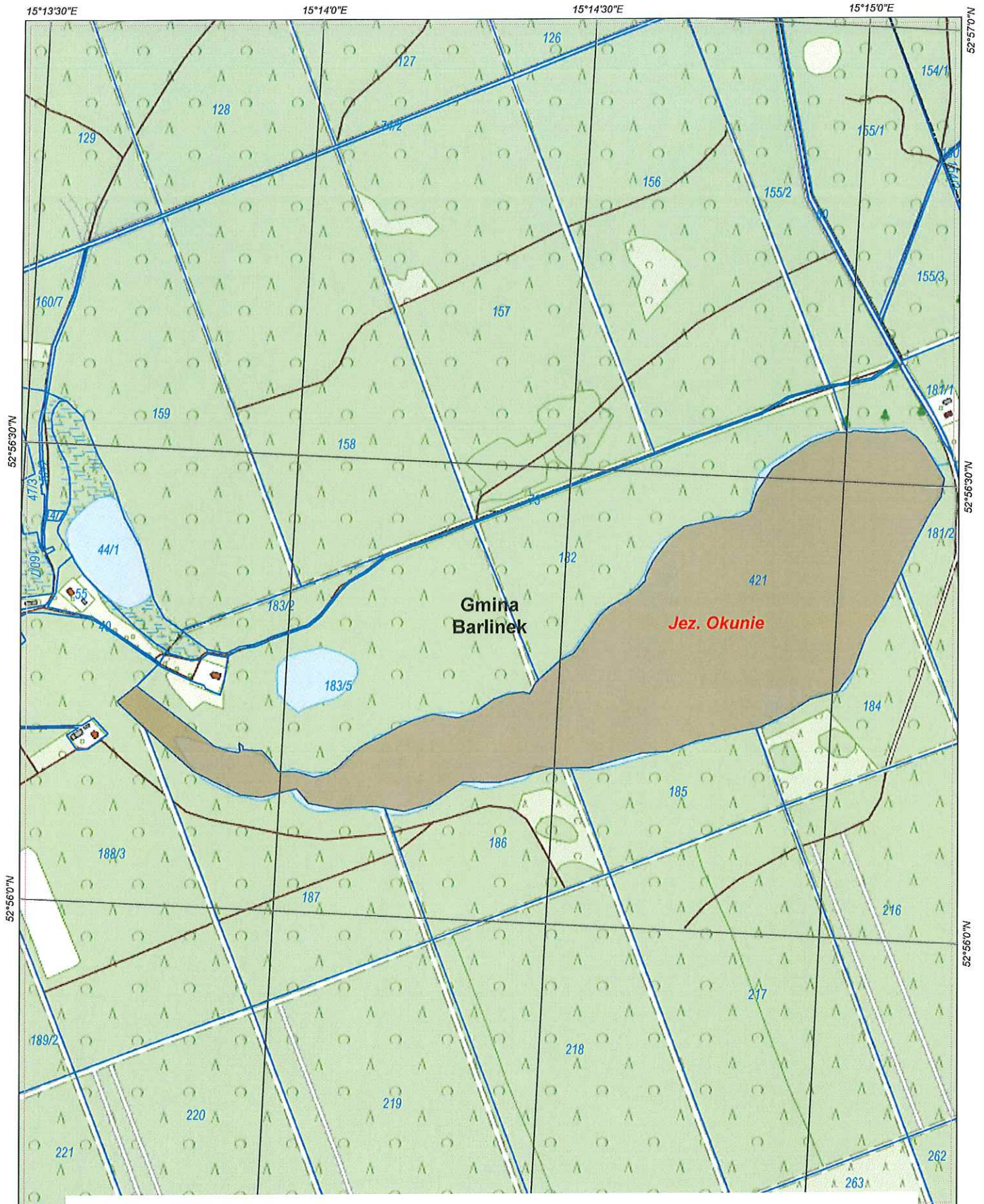
**ARKUSZ 6**

SKALA 1:10 000

UKŁAD WSPÓŁRZĘDNYCH PUWG "1992"

Metry
100 50 0 100 200 300 400 500

Opracowano w ramach projektu: „Opracowania projektów planów ochrony przyrody 5 parków krajobrazowych oraz aktualizacja planów ochrony 2 parków krajobrazowych” Nr RPZP.04.08.00-32-A006/17 w ramach Regionalnego Programu Operacyjnego Województwa Zachodniopomorskiego 2014-2020



**MAPA PRZEGLĄDOWA
PROPONOWANYCH FORM
OCHRONY PRZYRODY
BARLINECKI
PARK KRAJOBRAZOWY
WOJEWÓDZTWO ZACHODNIOPOMORSKIE**

załącznik nr 1C do uchwały

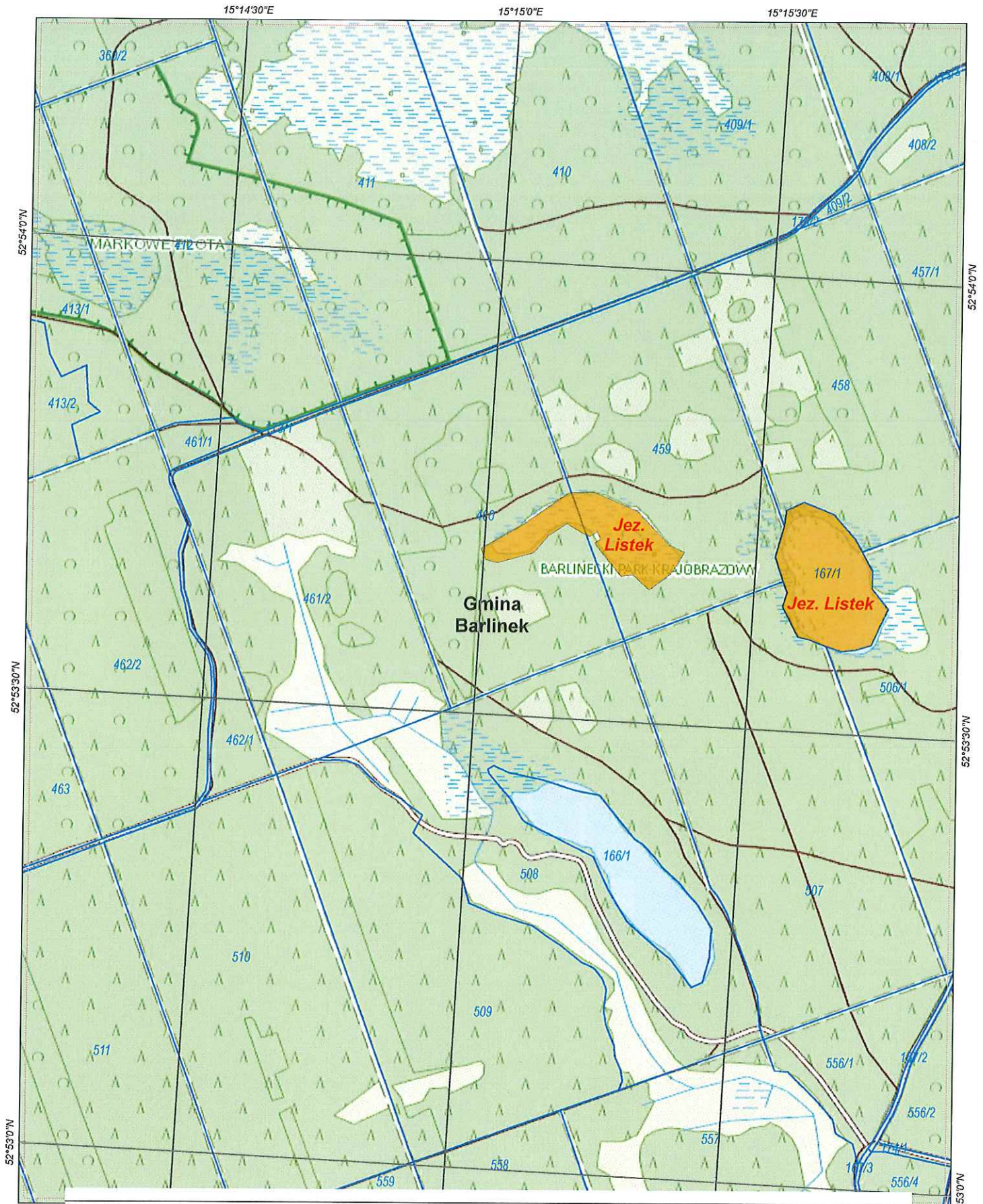
ARKUSZ 7

SKALA 1:10 000

UKŁAD WSPÓŁRZĘDNYCH PUWG "1992"



Opracowano w ramach projektu: „Opracowanie projektów planów ochrony przyrody 5 parków krajobrazowych oraz aktualizacja planów ochrony 2 parków krajobrazowych” Nr RPZP/04/08.06-32-A/06/17 w ramach Regionalnego Programu Operacyjnego Województwa Zachodniopomorskiego 2014-2020



**MAPA PRZEGLĄDOWA
PROPONOWANYCH FORM
OCHRONY PRZYRODY
BARLINECKI
PARK KRAJOBRAZOWY
WOJEWÓDZTWO ZACHODNIOPOMORSKIE**

załącznik nr 1C do uchwały

ARKUSZ 9

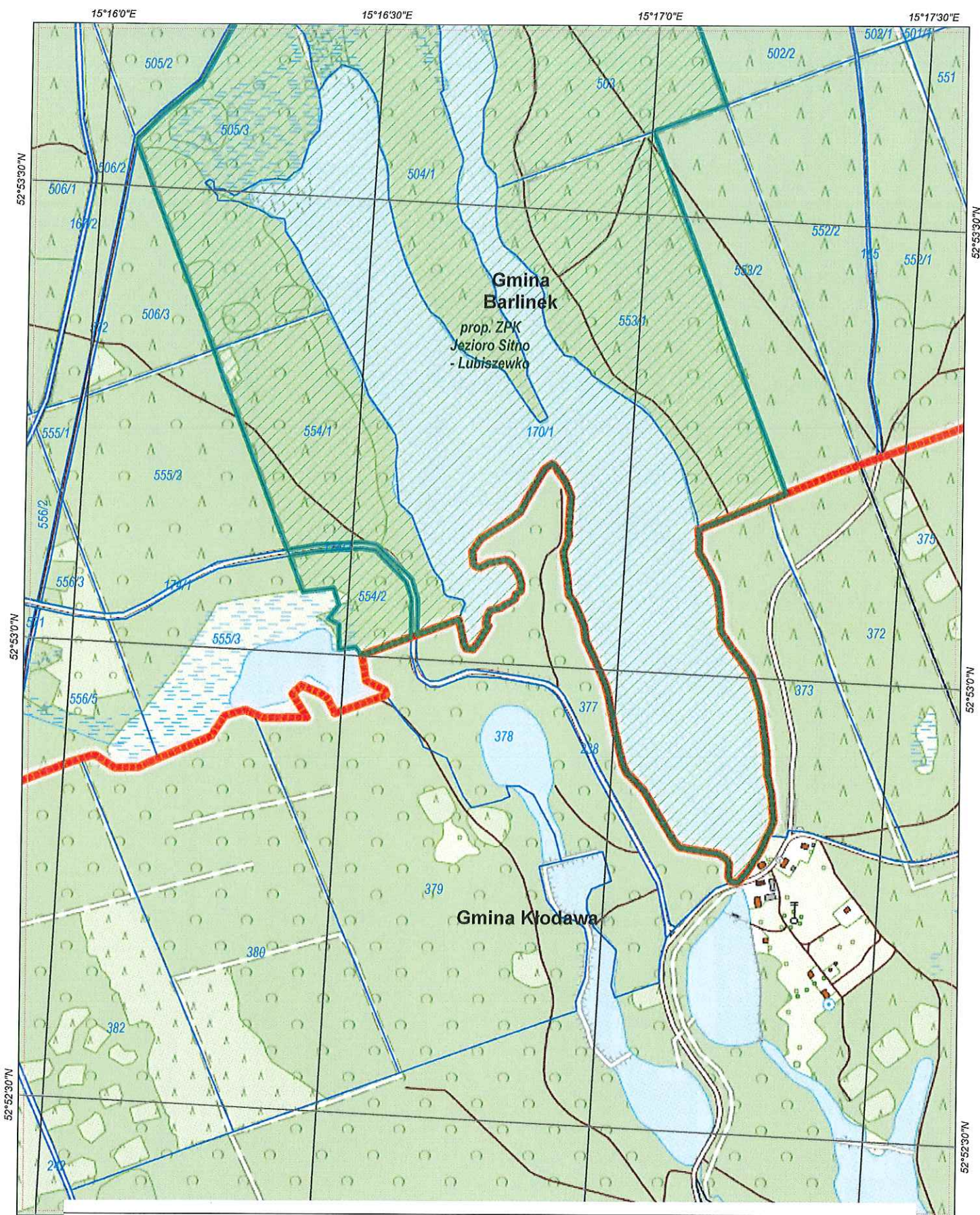
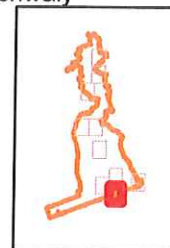
SKALA 1:10 000

UKŁAD WSPÓRZĘDNYCH PUWG "1992"

Metry

100 50 0 100 200 300 400 500

Opracowano w ramach projektu: „Opracowanie projektów planów ochrony przyrody 5 parków krajobrazowych oraz aktualizacja planów ochrony 2 parków krajobrazowych” Nr RPZP.04.05.06-32-A006/17 w ramach Regionalnego Programu Operacyjnego Województwa Zachodniopomorskiego 2014-2020



**MAPA PRZEGLĄDOWA
PROPONOWANYCH FORM
OCHRONY PRZYRODY
BARLINECKI
PARK KRAJOBRAZOWY
WOJEWÓDZTWO ZACHODNIOPOMORSKIE**

ARKUSZ 10

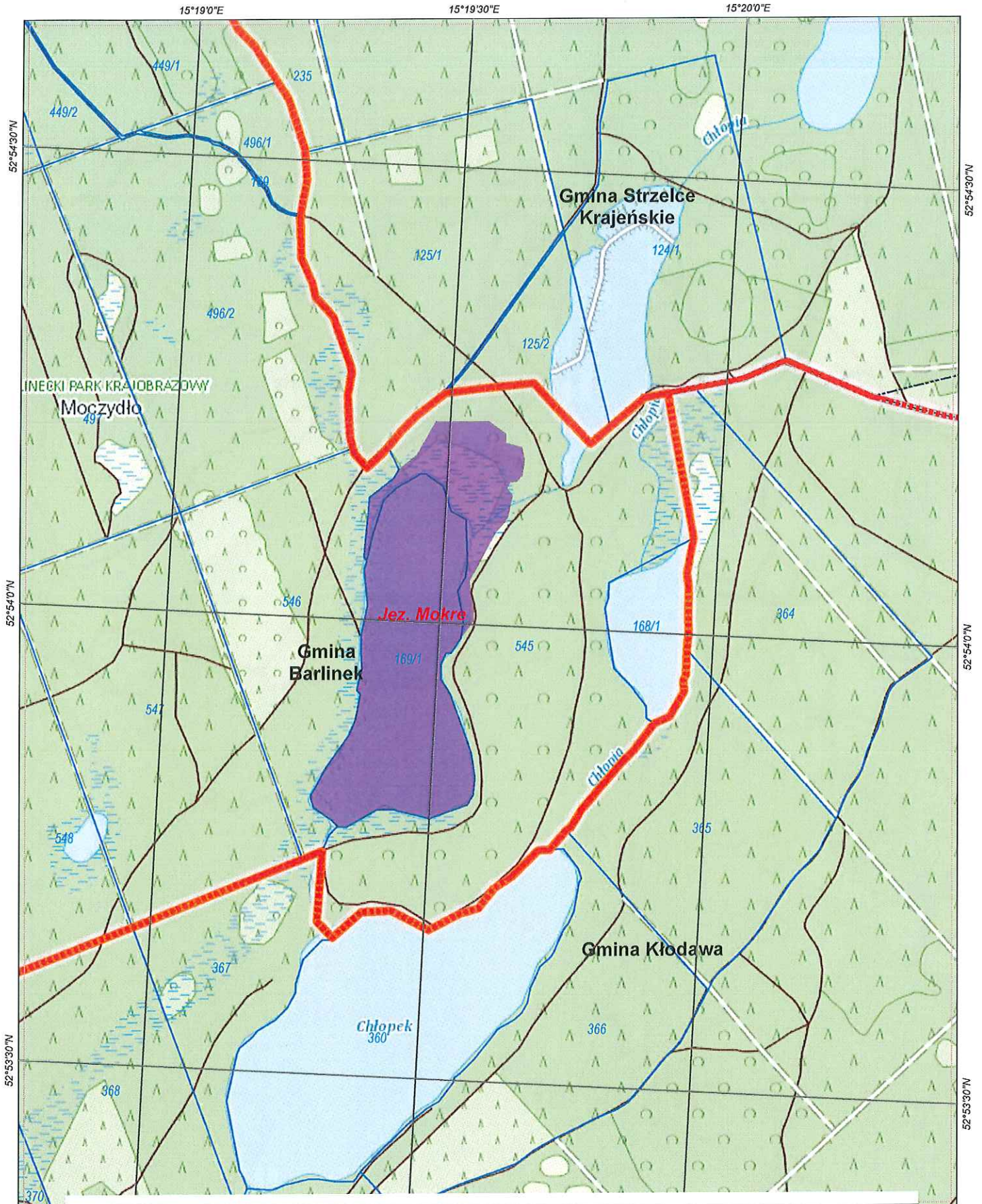
SKALA 1:10 000

UKŁAD WSPÓŁRZĘDNYCH PUWG "1992"

Metry







100 50 0 100 200 300 400 500

Opracowano w ramach projektu: „Opracowanie projektów planów ochrony przyrody 5 parków krajobrazowych oraz aktualizacja planów ochrony 2 parków krajobrazowych” Nr RPZP.04.08.00-32-A006/17 w ramach Regionalnego Programu Operacyjnego Województwa Zachodniopomorskiego 2014-2020

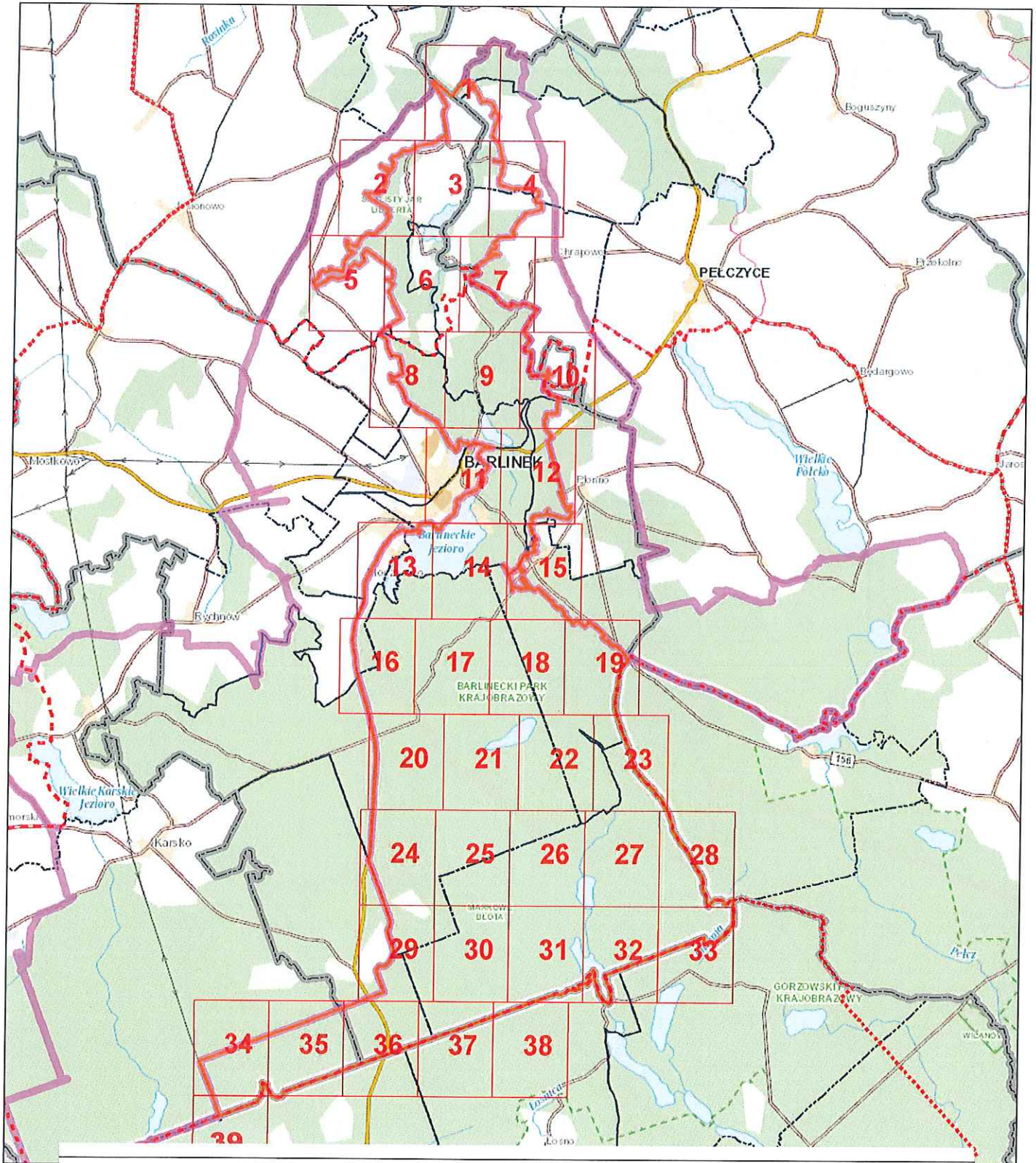


MAPA PRZEGLĄDOWA
PROJEKTOWANYCH DZIAŁAŃ
OCHRONNYCH
BARLINECKI
PARK KRAJOBRAZOWY
WOJEWÓDZTWO ZACHODNIOPOMORSKIE

SKALA 1:10 000
 UKŁAD WSPÓŁRZĘDNYCH PUWG "1992"

	Granica Barlineckiego Parku Krajobrazowego
	Granica otuliny Barlineckiego Parku Krajobrazowego
	Granice zasięgu terytorialnego Nadleśnictw
	Granice gmin
	Granice obreków ewidencyjnych
	Granica i numer działki ewidencyjnej

Opracowano w ramach projektu: „Opracowanie projektów planów ochrony przyrody 5 parków krajobrazowych oraz aktualizacja planów ochrony 2 parków krajobrazowych” Nr RPZP.04.08.00-32-A006/17 w ramach Regionalnego Programu Operacyjnego Województwa Zachodniopomorskiego 2014-2020



-  34-Ochrona czynna gniewosza
-  3-Utrzymanie właściwego stanu urządzeń rekreacyjnych
-  4-Ochrona dróg i infrastruktury technicznej z nimi związanej
-  5-Utrzymanie lub kształtowanie zieleni
-  23-Kształtowanie strefy ekotonowej
-  26-Unikanie modyfikacji naturalnych cieków wodnych
-  27-Zasady renowacji urządzeń melioracyjnych
-  29-Wprowadzanie pasów roślinności trwałej wzdłuż brzegów wód
-  1-Utrzymanie nieleśnych ekosystemów lądowych. Zapobieganie wtórnej sukcesji zbiorowisk leśnych oraz pojawianiu się gatunków roślin obcych i niepożądanych
-  2-Ochrona obiektów architektonicznych kultury materialnej
-  6-Preferowanie rębni złożonych; 16-Preferowanie stosowania typów drzewostanów zawierających wyłącznie gatunki liściaste; 17-Preferowanie gatunków rodzimych drzew i krzewów; 18-Zachowanie tzw. drzew biocenotycznych; 19-Niewprowadzanie gatunków niewłaściwych dla siedliska; 20-Faworyzowanie odnowień naturalnych.
-  7-Promowanie na siedliskach przyrodniczych 9160, 9170 drzewostanów dębowo grabowych
-  8-Odstąpienia od sztucznego odnowienia świerka na płatach siedliska.
-  9-Wyłączenie z gospodarki leśnej płatów siedliska 91D0
-  10-Zastępowanie rębni zupełnej rębniami złożonymi.
-  11-Ochrona stref brzegowych przed zanieczyszczeniami.; 23-Kształtowanie strefy ekotonowej; 25-Zapobieganie przekształceniu naturalnych zbiorników wodnych w stawy; 28-Wprowadzanie pasów roślinności trwałej wzdłuż brzegów wód
-  12-Wyłączenia z użytkowania cięciami zupełnymi drzewostanów bezpośrednio graniczących z siedliskami przyrodniczymi 3140, 3150, 3160.
-  13-Akcja edukacyjna w zakresie szkodliwości pozostawiania zanieczyszczeń w bezpośrednim sąsiedztwie zbiorników wodnych.; 14-Prowadzenie racjonalnej gospodarki rybackiej.; 15-Zachowanie odpowiedniej struktury ryb.
-  21-Wyłączanie z użytkowania gospodarczego śródleśnych torfowisk mszarnych
-  22-Utrzymanie w lasach siedlisk roślin światłolubnych
-  24-Zapobieganie piętrzeniu i stagnowania wód
-  29-Wprowadzanie pasów roślinności trwałej wzdłuż brzegów wód
-  30, 31-Ochrona muraw i okrajków kserotermicznych przed zarastaniem drzewami i krzewami.
-  32-Ustawienie znaków informujących
-  33-Zachowanie siedlisk płazów
-  39-Powstrzymywanie ekspansji drzew na torfowiskach

OBSZAR PARKU: 35-Działania edukacyjne 1; 36-Działania edukacyjne 2; 37-Działania edukacyjne 3; 38-Nie wprowadzanie gatunków inwazyjnych. 40-Nie pogarszanie parametrów jakości powietrza i wód

**MAPA PRZEGLĄDOWA
PROJEKTOWANYCH
DZIAŁAŃ OCHRONNYCH
BARLINECKI
PARK KRAJOBRAZOWY**

WOJEWÓDZTWO ZACHODNIOPOMORSKIE

ARKUSZ 1

SKALA 1:10 000

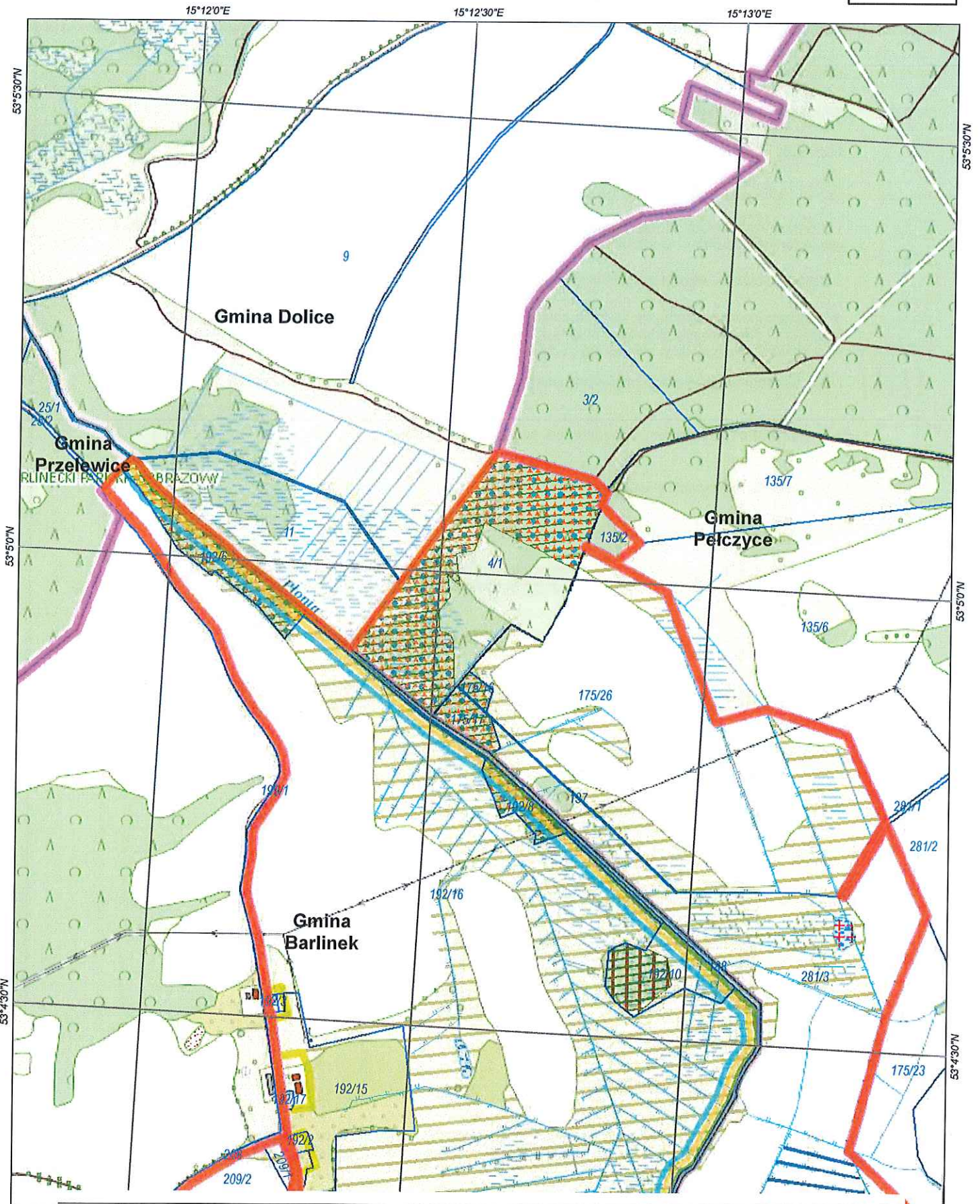
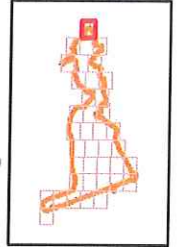
UKŁAD WSPÓRZĘDNYCH PUWG "1992"

Metry

100 50 0 100 200 300 400 500

Opracowano w ramach projektu „Opracowanie projektów planów ochrony przyrody 5 parków krajobrazowych oraz aktualizacja planów ochrony 2 parków krajobrazowych” Nr RPZP.04.08.00-32-A006/17 w ramach Regionalnego Programu Operacyjnego Województwa Zachodniopomorskiego 2014-2020

załącznik nr 1D do uchwały



**MAPA PRZEGLĄDOWA
PROJEKTOWANYCH
DZIAŁAŃ OCHRONNYCH
BARLINECKI
PARK KRAJOBRAZOWY
WOJEWÓDZTWO ZACHODNIOPOMORSKIE**

ARKUSZ 2

SKALA 1:10 000

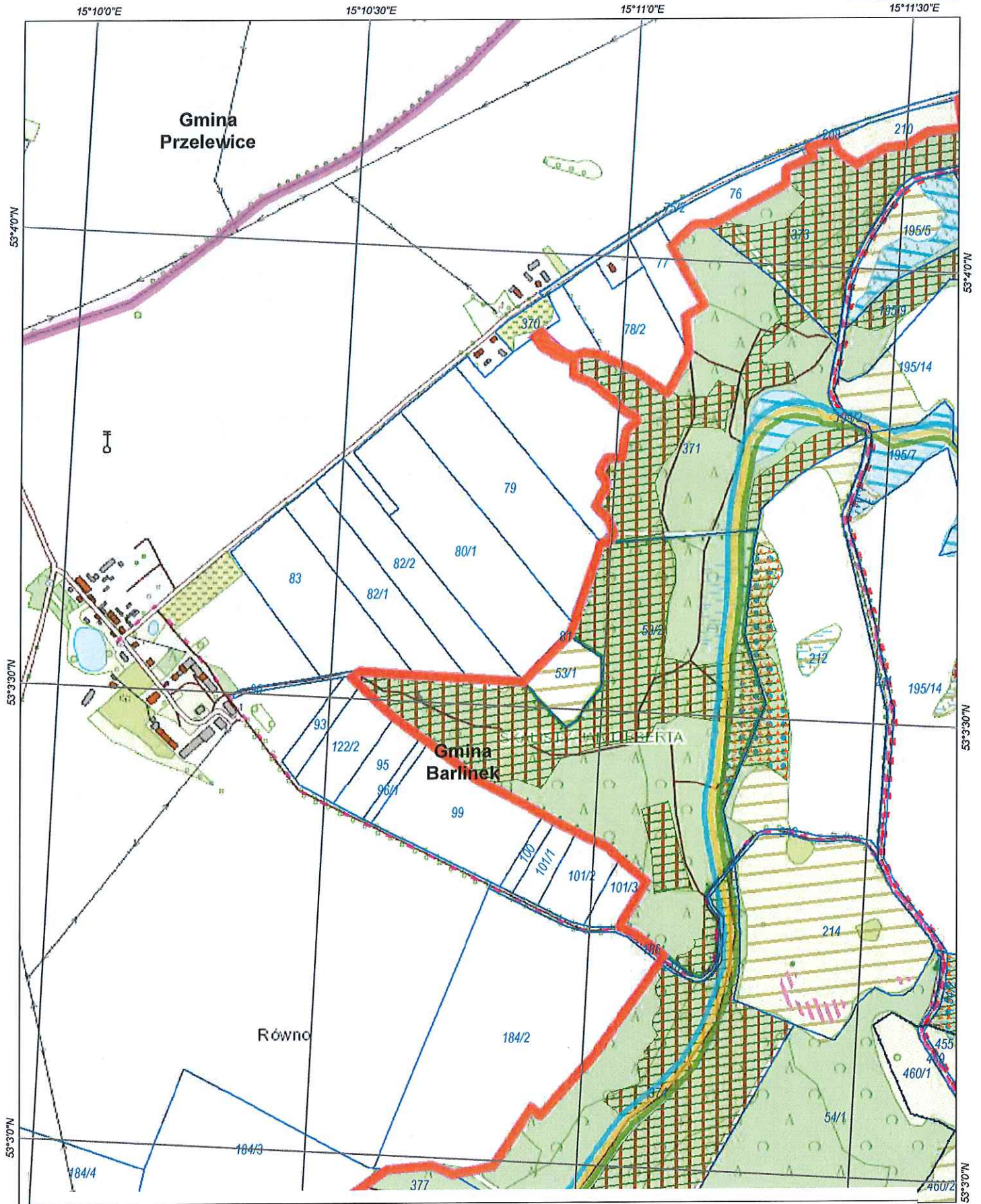
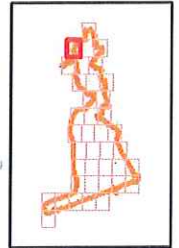
UKŁAD WSPÓRZĘDNYCH PUWG "1992"

Metry

100 50 0 100 200 300 400 500

Opracowano w ramach projektu „Opracowanie projektów planów ochrony przyrody 5 parków krajobrazowych oraz aktualizacja planów ochrony 2 parków krajobrazowych” Nr RPZP-04.03.00-32-A006/17 w ramach Regionalnego Programu Operacyjnego Województwa Zachodniopomorskiego 2014-2020

załącznik nr 1D do uchwały



**MAPA PRZEGLĄDOWA
PROJEKTOWANYCH
DZIAŁAŃ OCHRONNYCH
BARLINECKI
PARK KRAJOBRAZOWY**

WOJEWÓDZTWO ZACHODNIOPOMORSKIE

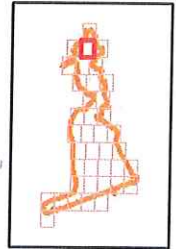
ARKUSZ 3

SKALA 1:10 000

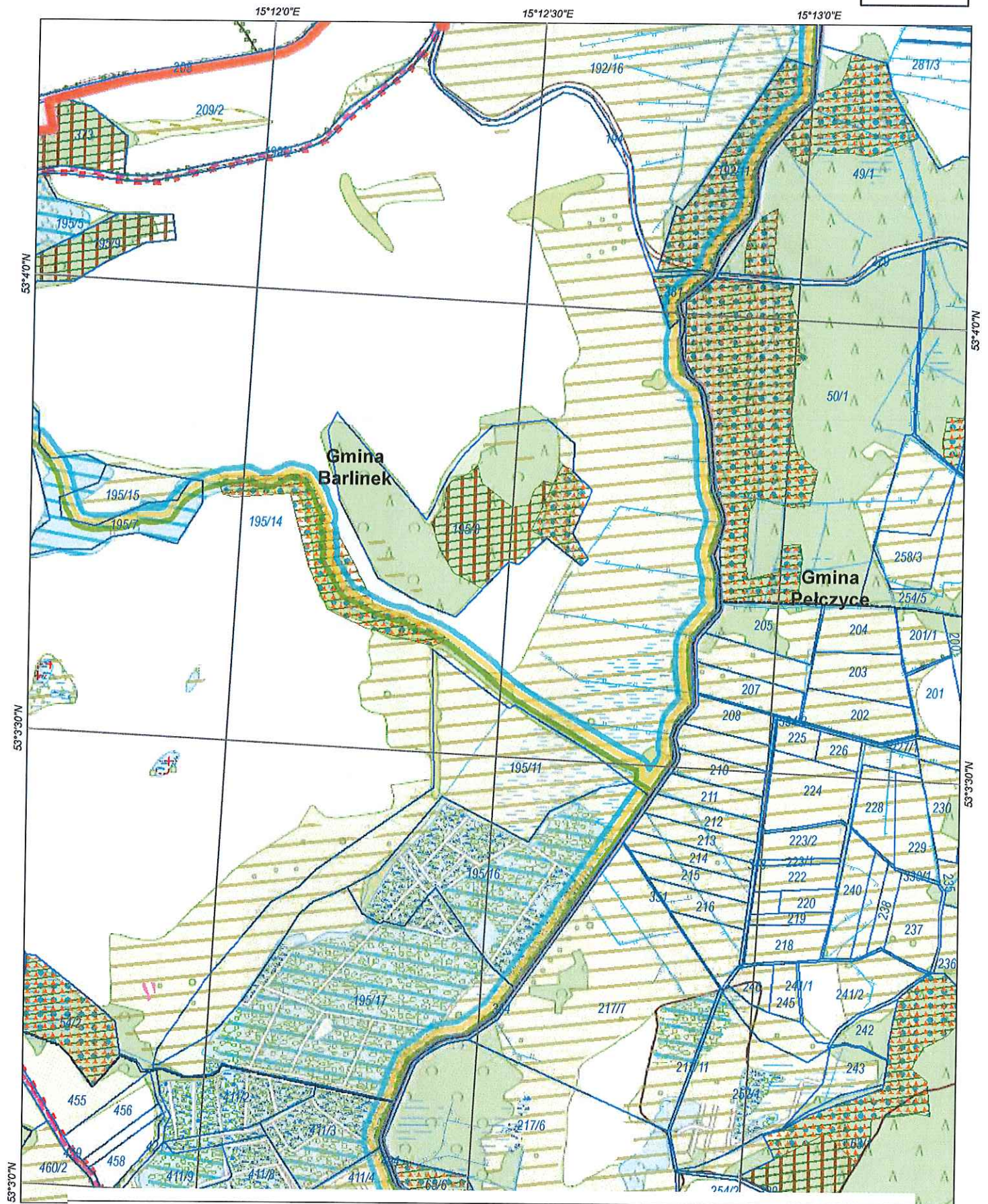
UKŁAD WSPÓLRZĘDNYCH PUWG "1992"

Metry
100 50 0 100 200 300 400 500

załącznik nr 1D do uchwały



Opracowano w ramach projektu „Opracowanie projektów planów ochrony przyrody 5 parków krajobrazowych oraz aktualizacja planów ochrony 2 parków krajobrazowych” Nr RPZP.04.03.00-32-A006/17 w ramach Regionalnego Programu Operacyjnego Województwa Zachodniopomorskiego 2014-2020



MAPA PRZEGLĄDOWA
PROJEKTOWANYCH
DZIAŁAŃ OCHRONNYCH
BARLINECKI
PARK KRAJOBRAZOWY
WOJEWÓDZTWO ZACHODNIOPOMORSKIE

ARKUSZ 4

załącznik nr 1D do uchwały

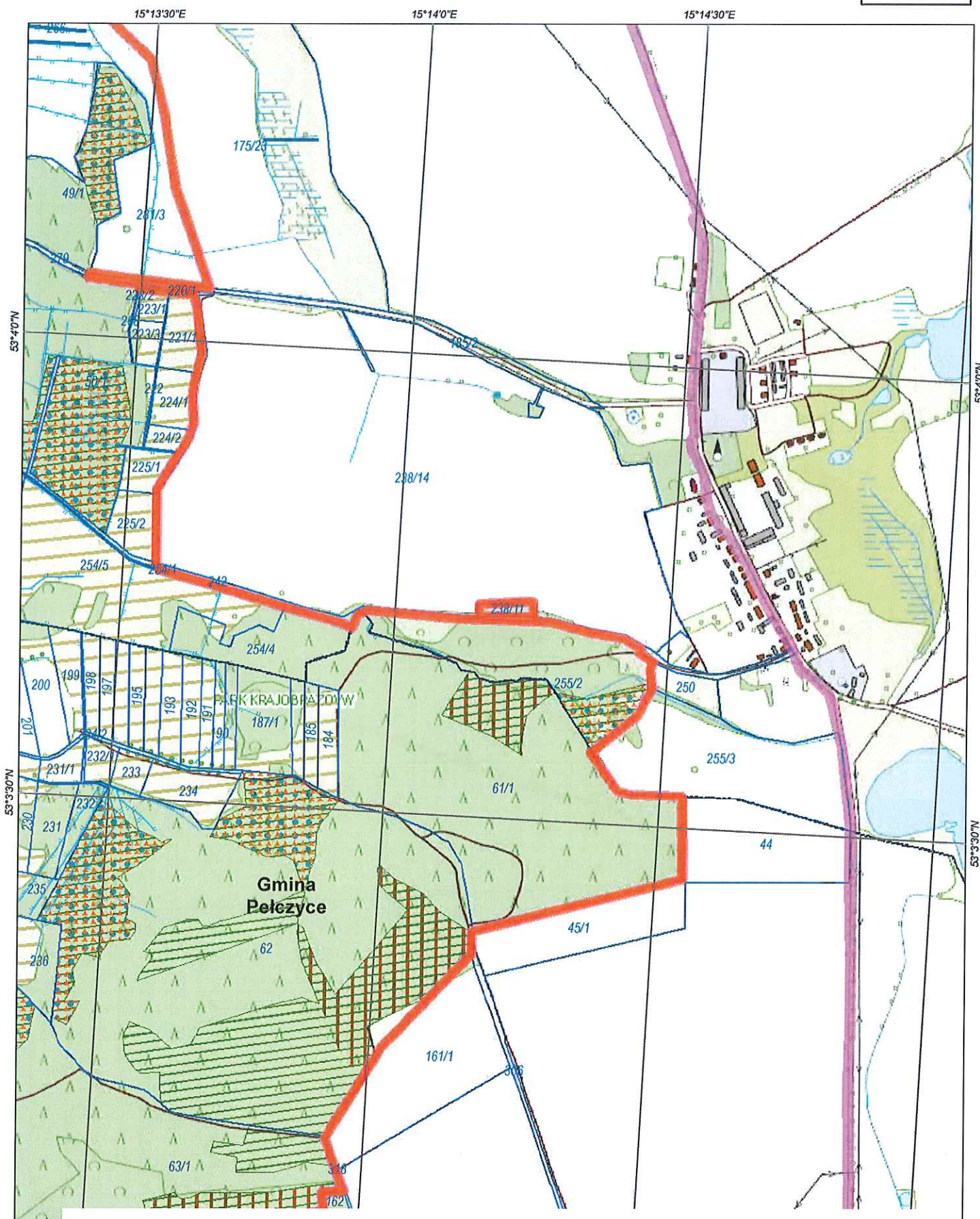
SKALA 1:10 000

UKŁAD WSPÓRZĘDNYCH PUWG "1992"

Metry

100 50 0 100 200 300 400 500

Opracowano w ramach projektu „Opracowanie projektów planów ochrony przyrody 5 parków krajobrazowych oraz aktualizacja planów ochrony 2 parków krajobrazowych” Nr RPZP.04.08.00-32-A006/17 w ramach Regionalnego Programu Operacyjnego Województwa Zachodniopomorskiego 2014-2020



**MAPA PRZEGLĄDOWA
PROJEKTOWANYCH
DZIAŁAŃ OCHRONNYCH
BARLINECKI
PARK KRAJOBRAZOWY
WOJEWÓDZTWO ZACHODNIOPOMORSKIE**

ARKUSZ 5

SKALA 1:10 000

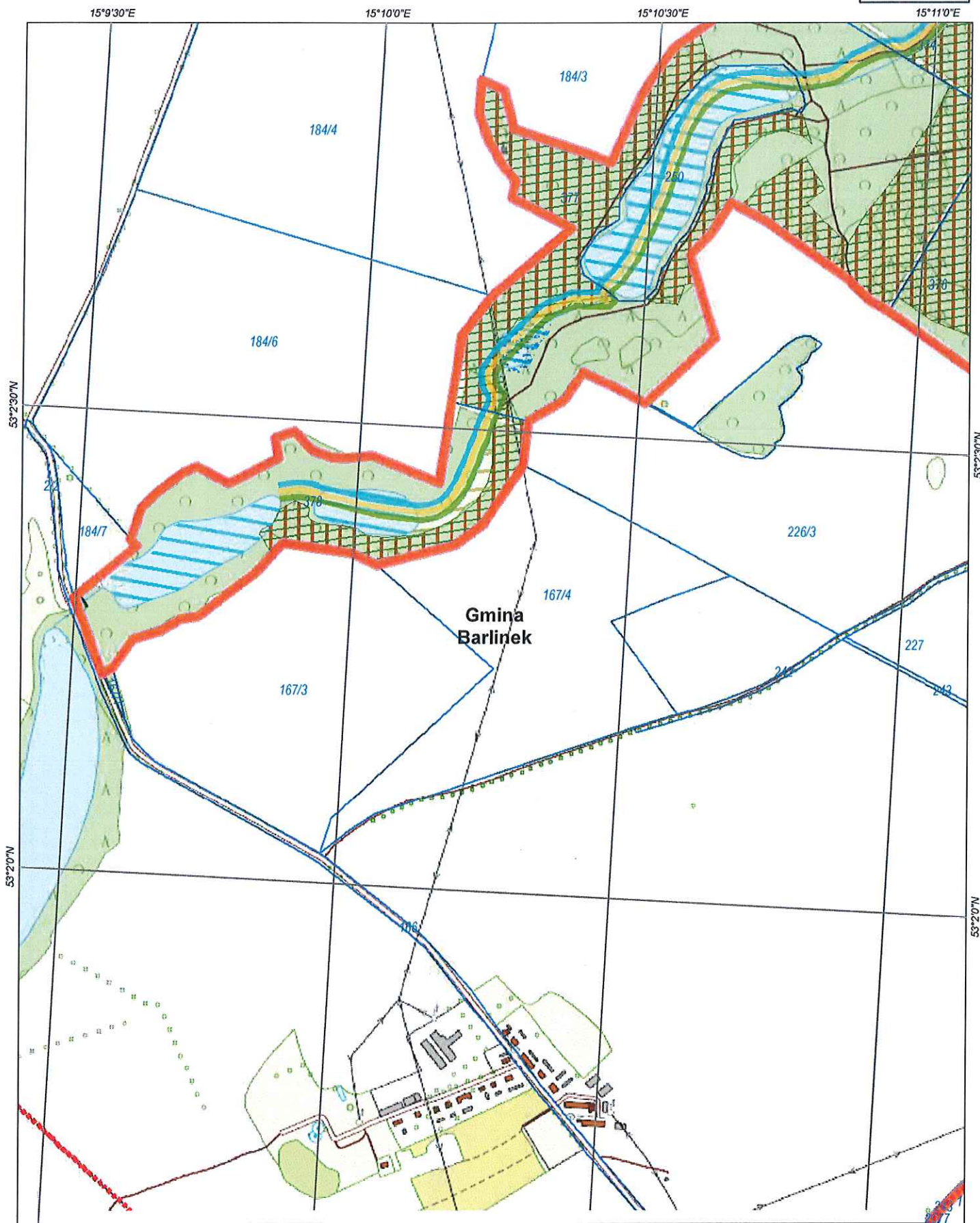
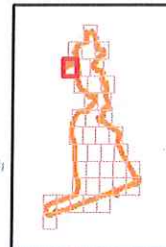
UKŁAD WSPÓŁRZĘDNYCH PUWG "1992"

Metry

100 50 0 100 200 300 400 500

załącznik nr 1D do uchwały

Opracowano w ramach projektu „Opracowanie projektów planów ochrony przyrody 5 parków krajobrazowych oraz aktualizacja planów ochrony 2 parków krajobrazowych” Nr RPZP.04.08.00-32-A00&17 w ramach Regionalnego Programu Operacyjnego Województwa Zachodniopomorskiego 2014-2020



MAPA PRZEGLĄDOWA
PROJEKTOWANYCH
DZIAŁAŃ OCHRONNYCH
BARLINECKI
PARK KRAJOBRAZOWY
WOJEWÓDZTWO ZACHODNIOPOMORSKIE

ARKUSZ 6

SKALA 1:10 000

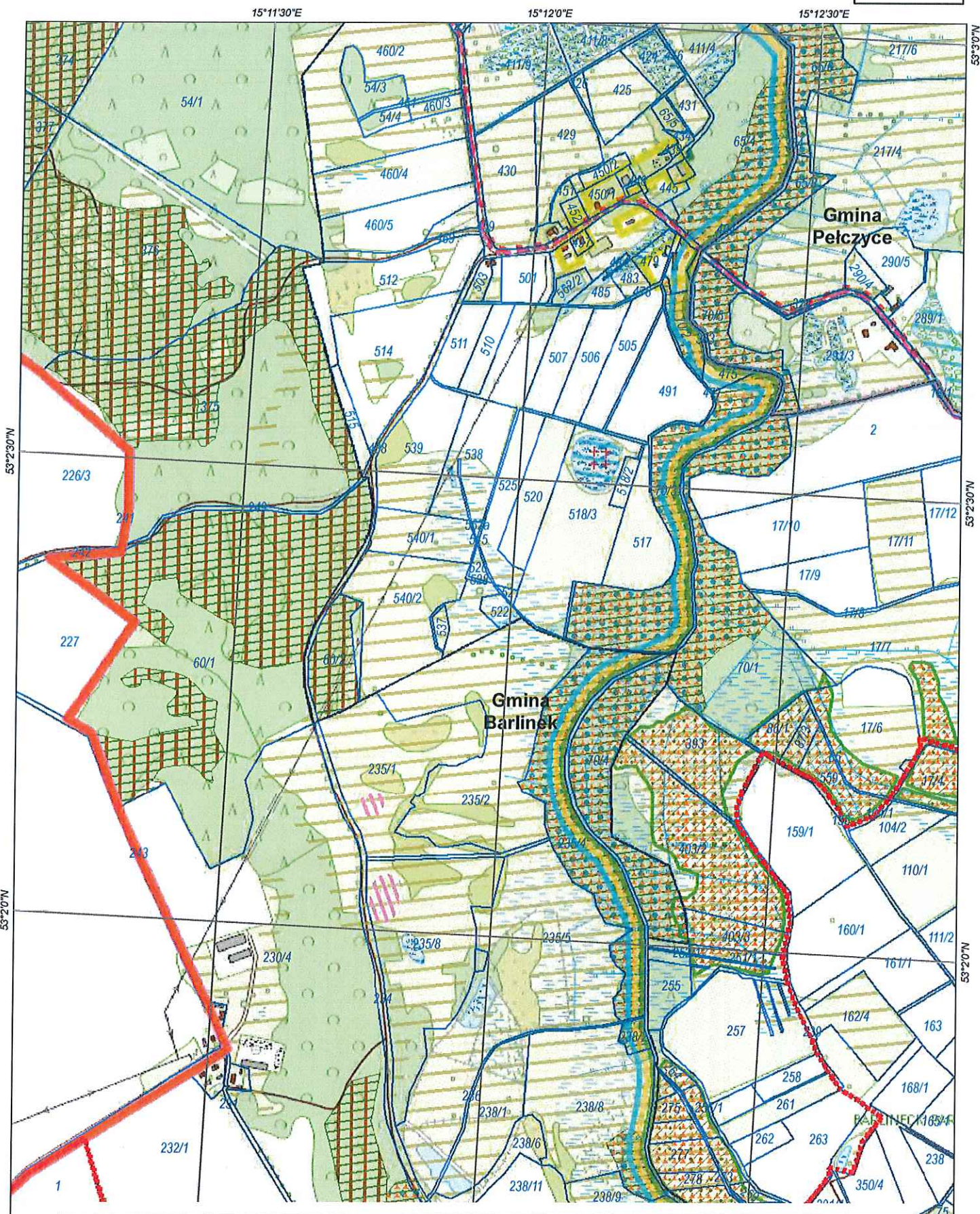
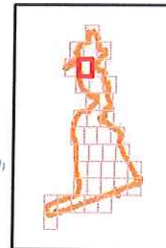
UKŁAD WSPÓŁRZĘDNYCH PUWG "1992"

Metry

100 50 0 100 200 300 400 500

Opracowano w ramach projektu: „Opracowanie projektów planów ochrony przyrody 5 parków krajobrazowych oraz aktualizacja planów ochrony 2 parków krajobrazowych” Nr RPZP.04.08.00-32-A006/17 w ramach Regionalnego Programu Operacyjnego Województwa Zachodniopomorskiego 2014-2020

załącznik nr 1D do uchwały



**MAPA PRZEGLĄDOWA
PROJEKTOWANYCH
DZIAŁAŃ OCHRONNYCH
BARLINECKI
PARK KRAJOBRAZOWY**

WOJEWÓDZTWO ZACHODNIOPOMORSKIE

ARKUSZ 7

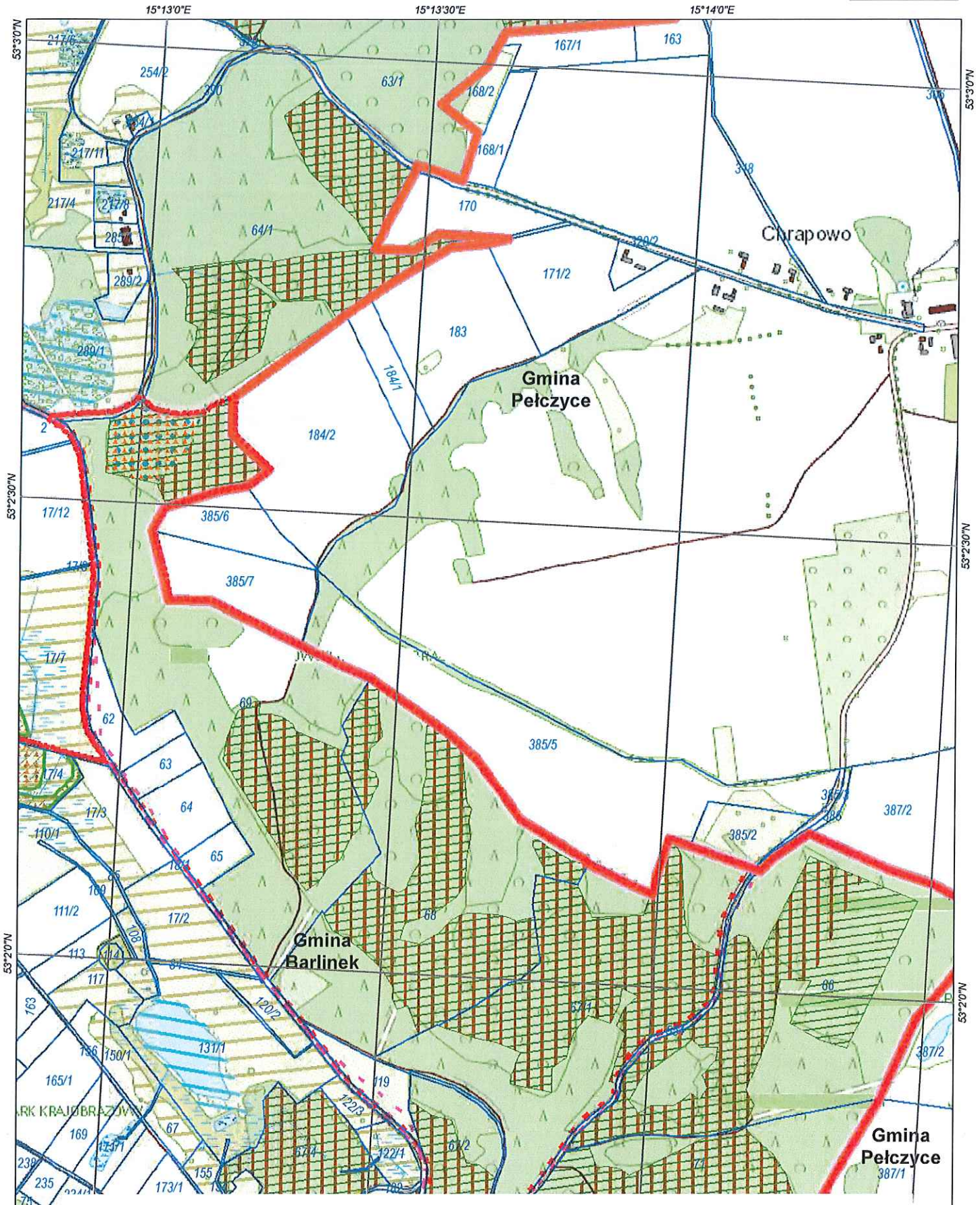
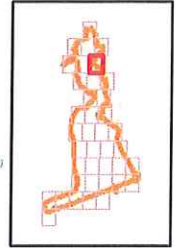
SKALA 1:10 000

UKŁAD WSPÓŁRZĘDNYCH PUWG "1992"

Metry
100 50 0 100 200 300 400 500

Opracowano w ramach projektu „Opracowanie projektów planów ochrony przyrody 5 parków krajobrazowych oraz aktualizacja planów ochrony 2 parków krajobrazowych” Nr RPZP.04.08.00-32-A006/17 w ramach Regionalnego Programu Operacyjnego Województwa Zachodniopomorskiego 2014-2020

załącznik nr 1D do uchwały



**MAPA PRZEGLĄDOWA
PROJEKTOWANYCH
DZIAŁAŃ OCHRONNYCH
BARLINECKI
PARK KRAJOBRAZOWY
WOJEWÓDZTWO ZACHODNIOPOMORSKIE**

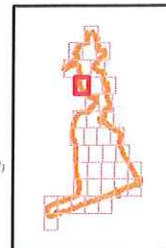
ARKUSZ 8

SKALA 1:10 000

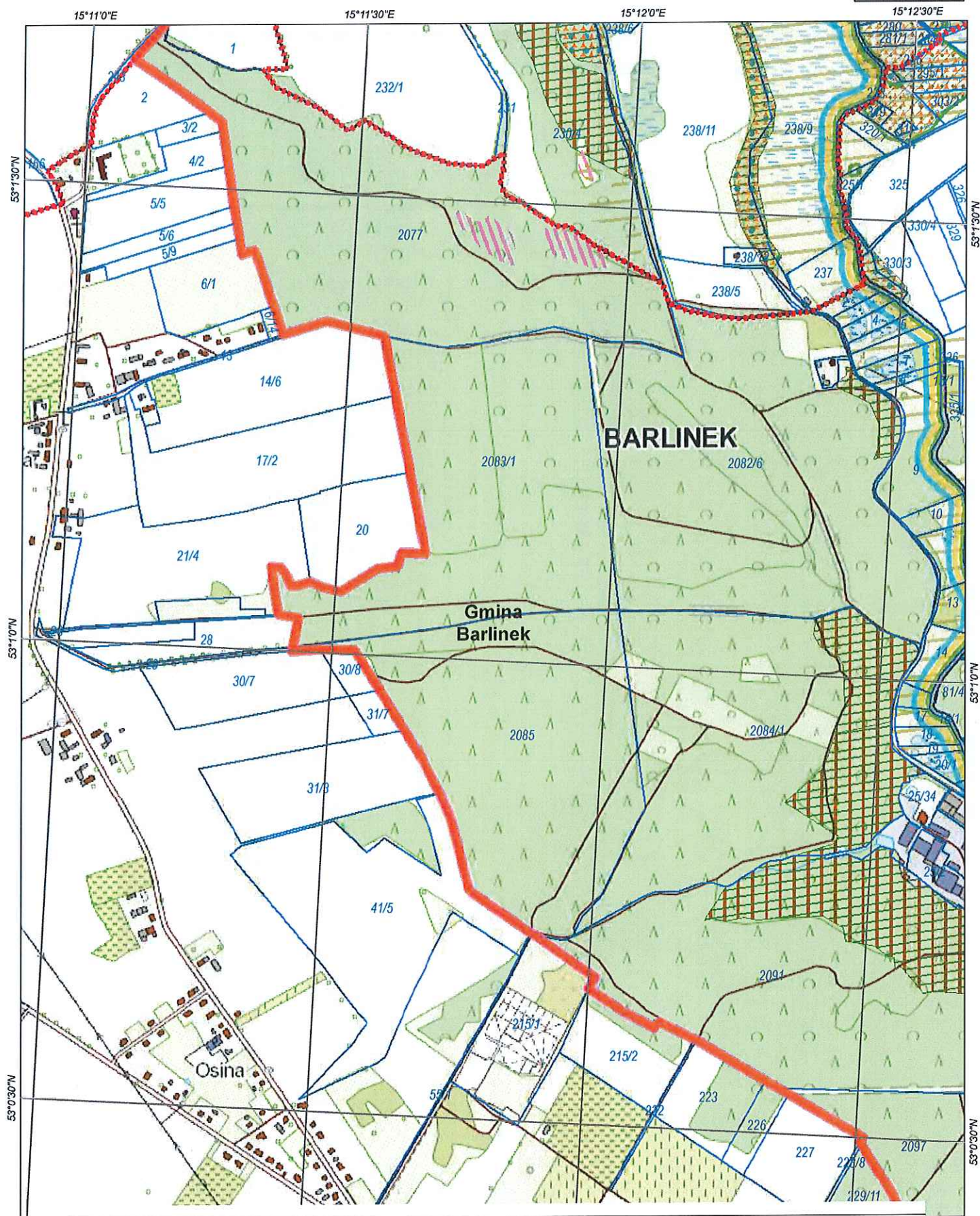
UKŁAD WSPÓŁRZĘDNYCH PUWG "1992"



załącznik nr 1D do uchwały



Opracowano w ramach projektu „Opracowanie projektów planów ochrony przyrody 5 parków krajobrazowych oraz aktualizacja planów ochrony 2 parków krajobrazowych” Nr RPZP.04.08.00-32-A006/17 w ramach Regionalnego Programu Operacyjnego Województwa Zachodniopomorskiego 2014-2020



**MAPA PRZEGLĄDOWA
PROJEKTOWANYCH
DZIAŁAŃ OCHRONNYCH
BARLINECKI
PARK KRAJOBRAZOWY**

WOJEWÓDZTWO ZACHODNIOPOMORSKIE

ARKUSZ 9

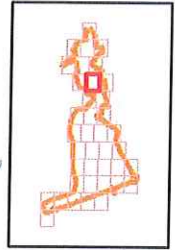
SKALA 1:10 000

UKŁAD WSPÓRZĘDNYCH PUWG "1992"

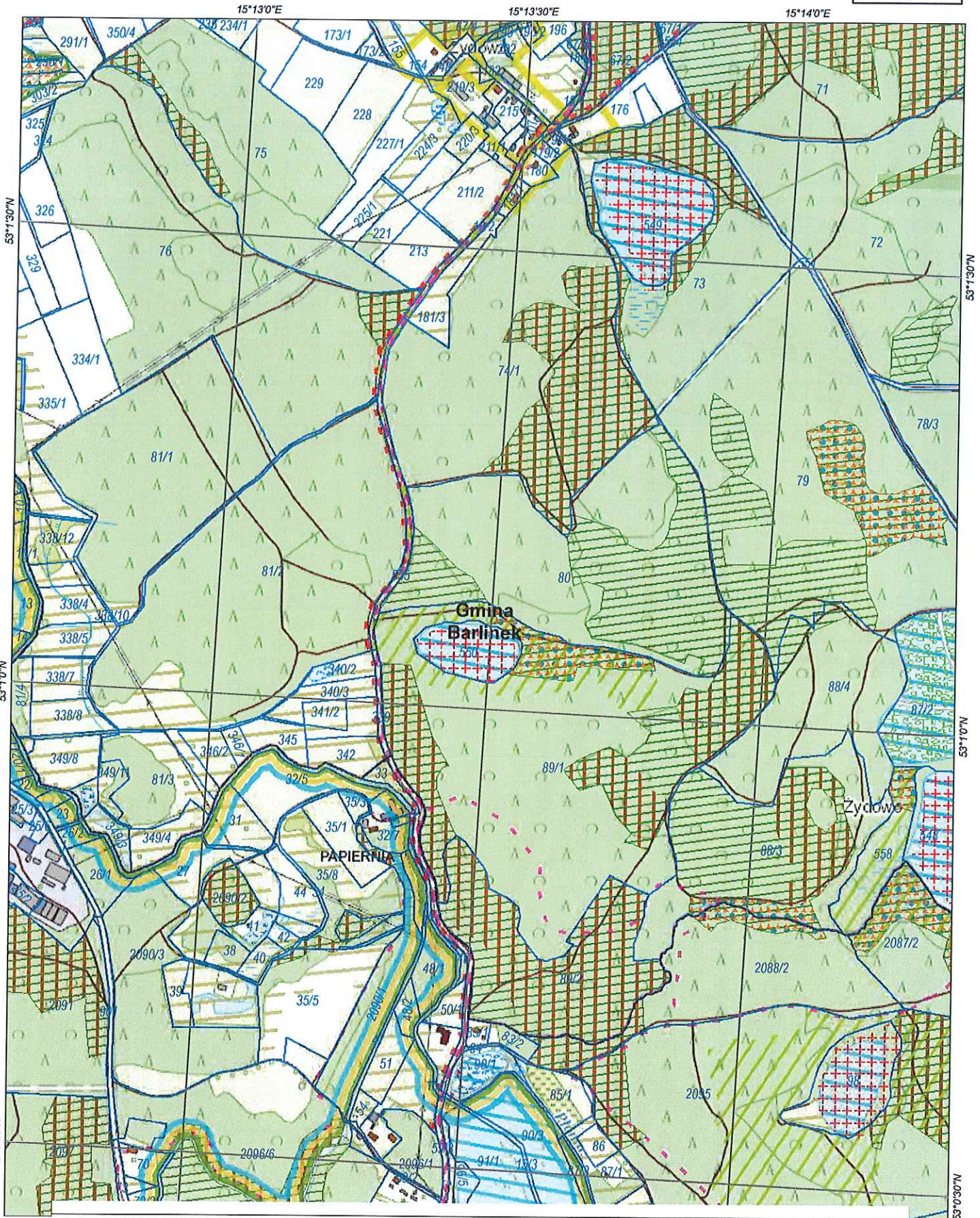
Metry

100 50 0 100 200 300 400 500

załącznik nr 1D do uchwały



Opracowano w ramach projektu „Opracowanie projektów planów ochrony przyrody 5 parków krajobrazowych oraz aktualizacja planów ochrony 2 parków krajobrazowych” Nr RPZP.04.08.00-32-A006/17 w ramach Regionalnego Programu Operacyjnego Województwa Zachodniopomorskiego 2014-2020



**MAPA PRZEGLĄDOWA
PROJEKTOWANYCH
DZIAŁAŃ OCHRONNYCH
BARLINECKI
PARK KRAJOBRAZOWY
WOJEWÓDZTWO ZACHODNIOPOMORSKIE**

ARKUSZ 10

SKALA 1:10 000

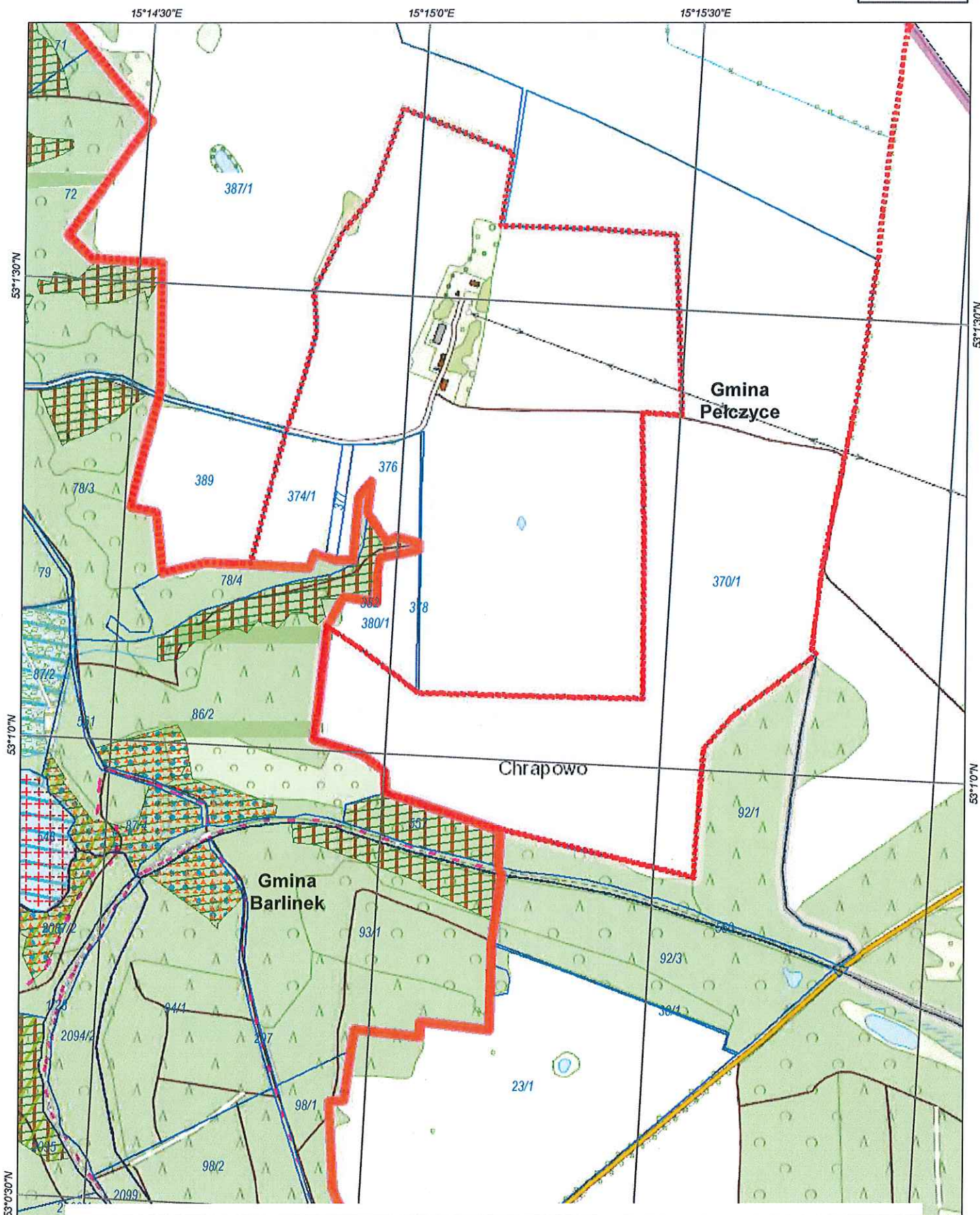
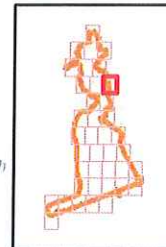
UKŁAD WSPÓŁRZĘDNYCH PUWG "1992"

Metry

100 50 0 100 200 300 400 500

Opracowano w ramach projektu „Opracowanie projektów planów ochrony przyrody 5 parków krajobrazowych oraz aktualizacja planów ochrony 2 parków krajobrazowych” Nr RPZP.04.08.00-32-A006/17 w ramach Regionalnego Programu Operacyjnego Województwa Zachodniopomorskiego 2014-2020

załącznik nr 1D do uchwały



**MAPA PRZEGLĄDOWA
PROJEKTOWANYCH
DZIAŁAŃ OCHRONNYCH
BARLINECKI
PARK KRAJOBRAZOWY
WOJEWÓDZTWO ZACHODNIOPOMORSKIE**

ARKUSZ 12

SKALA 1:10 000

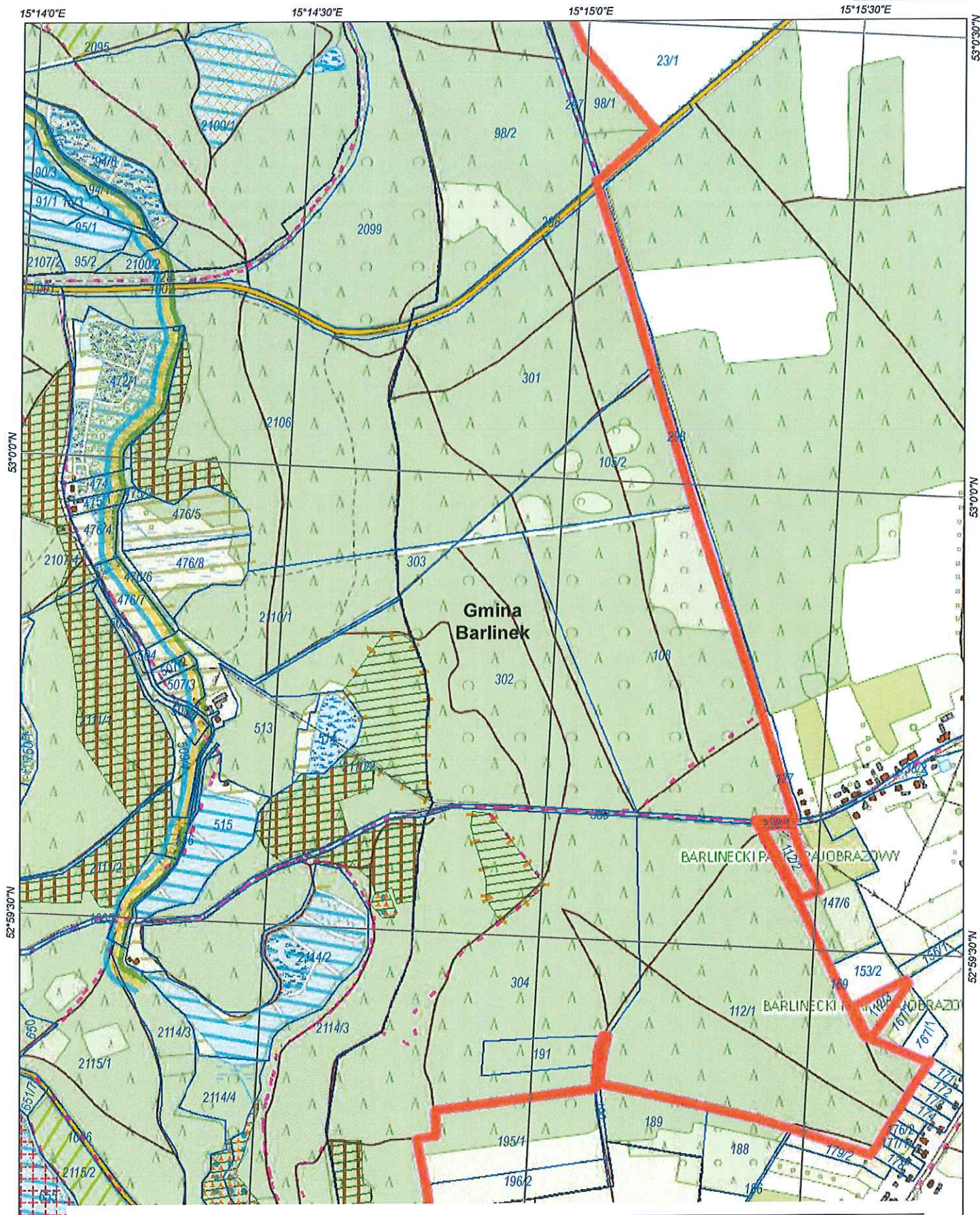
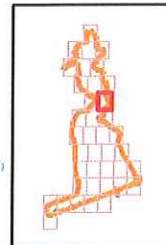
UKŁAD WSPÓŁRZĘDNYCH PUWG "1992"

Metry

100 50 0 100 200 300 400 500

Opracowano w ramach projektu: „Opracowanie projektów planów ochrony przyrody 5 parków krajobrazowych oraz aktualizacja planów ochrony 2 parków krajobrazowych” Nr RPZP.04.08.00-32-A006/17 w ramach Regionalnego Programu Operacyjnego Województwa Zachodniopomorskiego 2014-2020

załącznik nr 1D do uchwały



**MAPA PRZEGLĄDOWA
PROJEKTOWANYCH
DZIAŁAŃ OCHRONNYCH
BARLINECKI
PARK KRAJOBRAZOWY**

WOJEWÓDZTWO ZACHODNIOPOMORSKIE

ARKUSZ 13

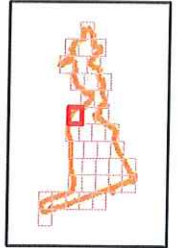
SKALA 1:10 000

UKŁAD WSPÓRZĘDNYCH PUWG "1992"

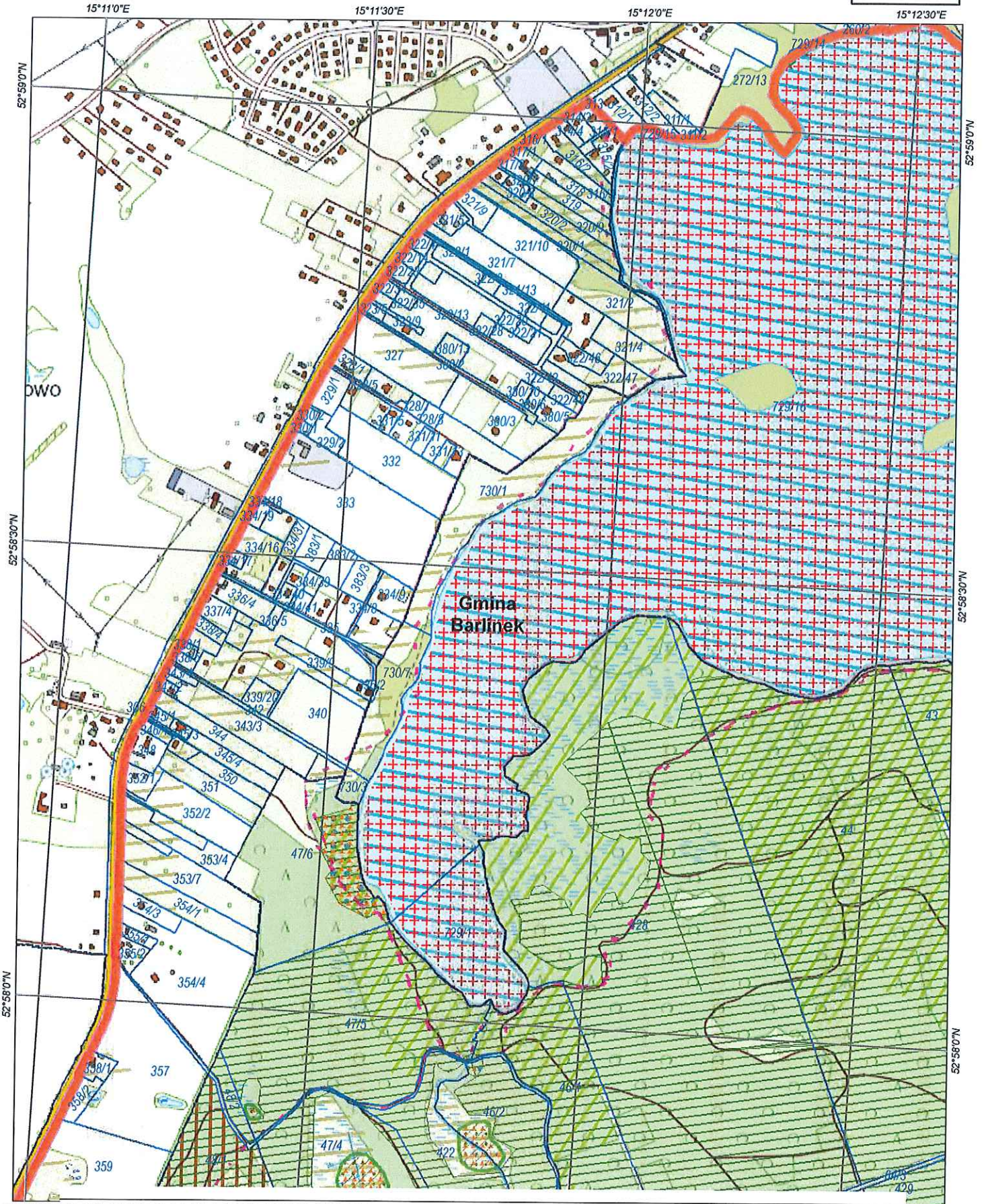
Metry

100 50 0 100 200 300 400 500

załącznik nr 1D do uchwały



Opracowano w ramach projektu „Opracowanie projektów planów ochrony przyrody 5 parków krajobrazowych oraz aktualizacja planów ochrony 2 parków krajobrazowych” Nr RPZP.04.08.00-32-A006/17 w ramach Regionalnego Programu Operacyjnego Województwa Zachodniopomorskiego 2014-2020



MAPA PRZEGLĄDOWA
PROJEKTOWANYCH
DZIAŁAŃ OCHRONNYCH
BARLINECKI
PARK KRAJOBRAZOWY
WOJEWÓDZTWO ZACHODNIOPOMORSKIE

ARKUSZ 14

SKALA 1:10 000

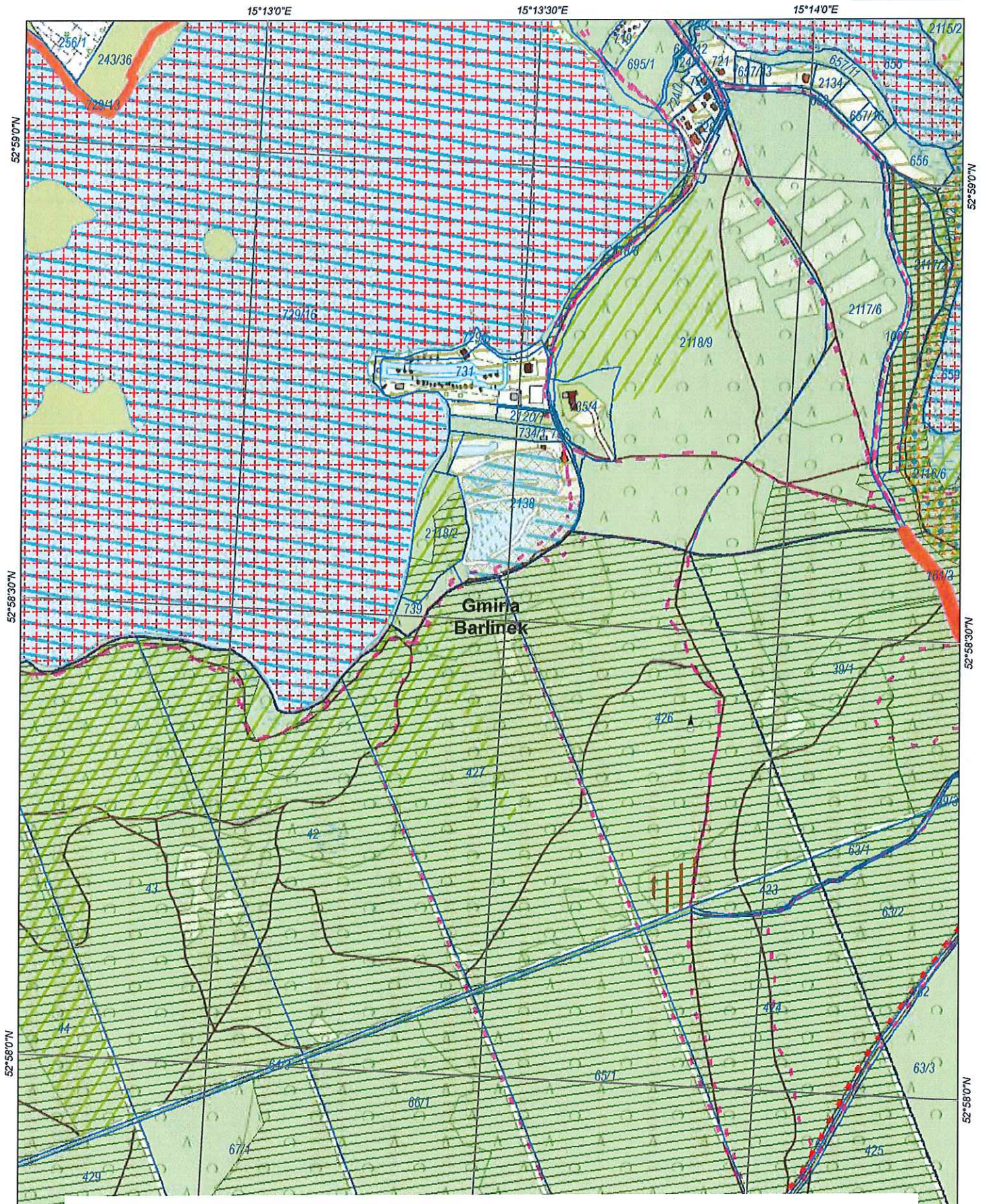
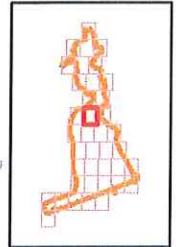
UKŁAD WSPÓŁRZĘDNYCH PUWG "1992"

Metry

100 50 0 100 200 300 400 500

Opracowano w ramach projektu „Opracowanie projektów planów ochrony przyrody 5 parków krajobrazowych oraz aktualizacja planów ochrony 2 parków krajobrazowych” Nr RPZP.04.08.00-32-A006/17 w ramach Regionalnego Programu Operacyjnego Województwa Zachodniopomorskiego 2014-2020

załącznik nr 1D do uchwały



**MAPA PRZEGLĄDOWA
PROJEKTOWANYCH
DZIAŁAŃ OCHRONNYCH
BARLINECKI
PARK KRAJOBRAZOWY**

WOJEWÓDZTWO ZACHODNIOPOMORSKIE

ARKUSZ 15

SKALA 1:10 000

UKŁAD WSPÓRZĘDNYCH PUWG "1992"

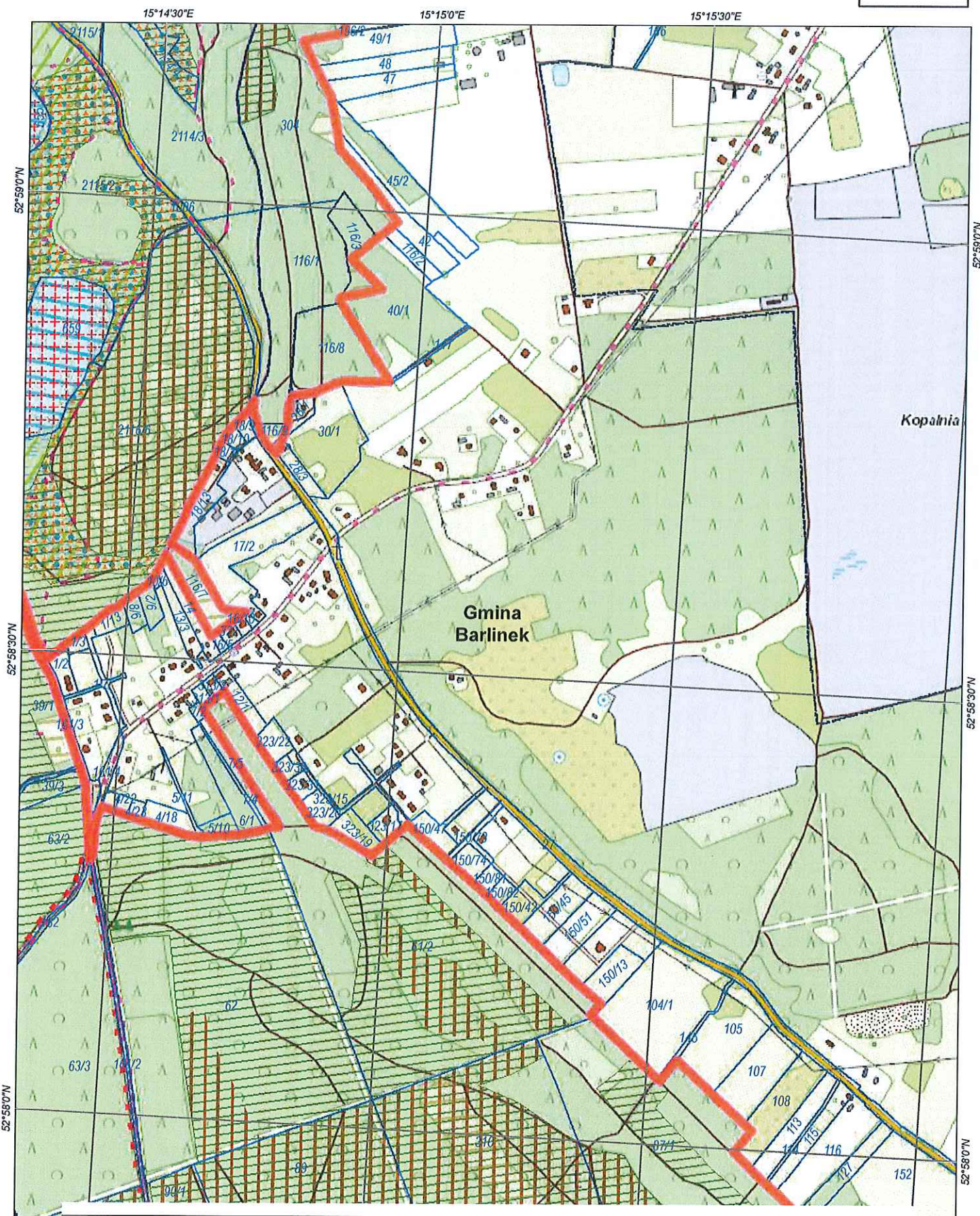
Metry

100 50 0 100 200 300 400 500

załącznik nr 1D do uchwały



Opracowano w ramach projektu „Opracowanie projektów planów ochrony przyrody 5 parków krajobrazowych oraz aktualizacja planów ochrony 2 parków krajobrazowych” Nr RPZP.04.08.00-32-A006/17 w ramach Regionalnego Programu Operacyjnego Województwa Zachodniopomorskiego 2014-2020



MAPA PRZEGLĄDOWA
PROJEKTOWANYCH
DZIAŁAŃ OCHRONNYCH
BARLINECKI
PARK KRAJOBRAZOWY
WOJEWÓDZTWO ZACHODNIOPOMORSKIE

ARKUSZ 16

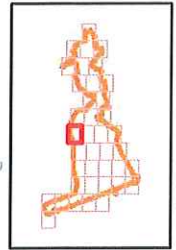
SKALA 1:10 000

UKŁAD WSPÓRZĘDNYCH PUWG "1992"

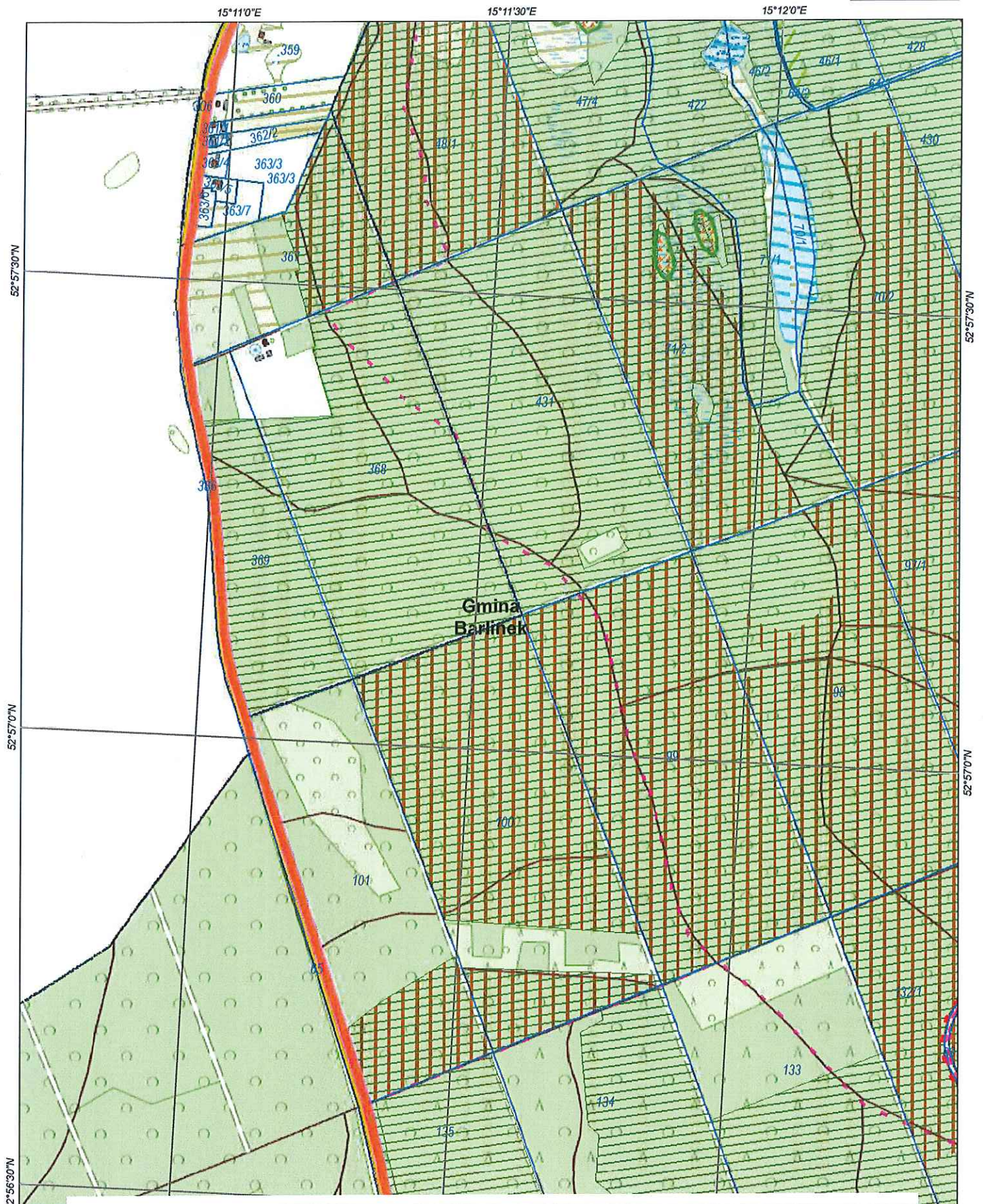
Metry

100 50 0 100 200 300 400 500

załącznik nr 1D do uchwały



Opracowano w ramach projektu: „Opracowanie projektów planów ochrony przyrody 5 parków krajobrazowych oraz aktualizacja planów ochrony 2 parków krajobrazowych” Nr RPZP.04.08.00-32-A006/17 w ramach Regionalnego Programu Operacyjnego Województwa Zachodniopomorskiego 2014-2020



**MAPA PRZEGLĄDOWA
PROJEKTOWANYCH
DZIAŁAŃ OCHRONNYCH
BARLINECKI
PARK KRAJOBRAZOWY**

WOJEWÓDZTWO ZACHODNIOPOMORSKIE

ARKUSZ 17

SKALA 1:10 000

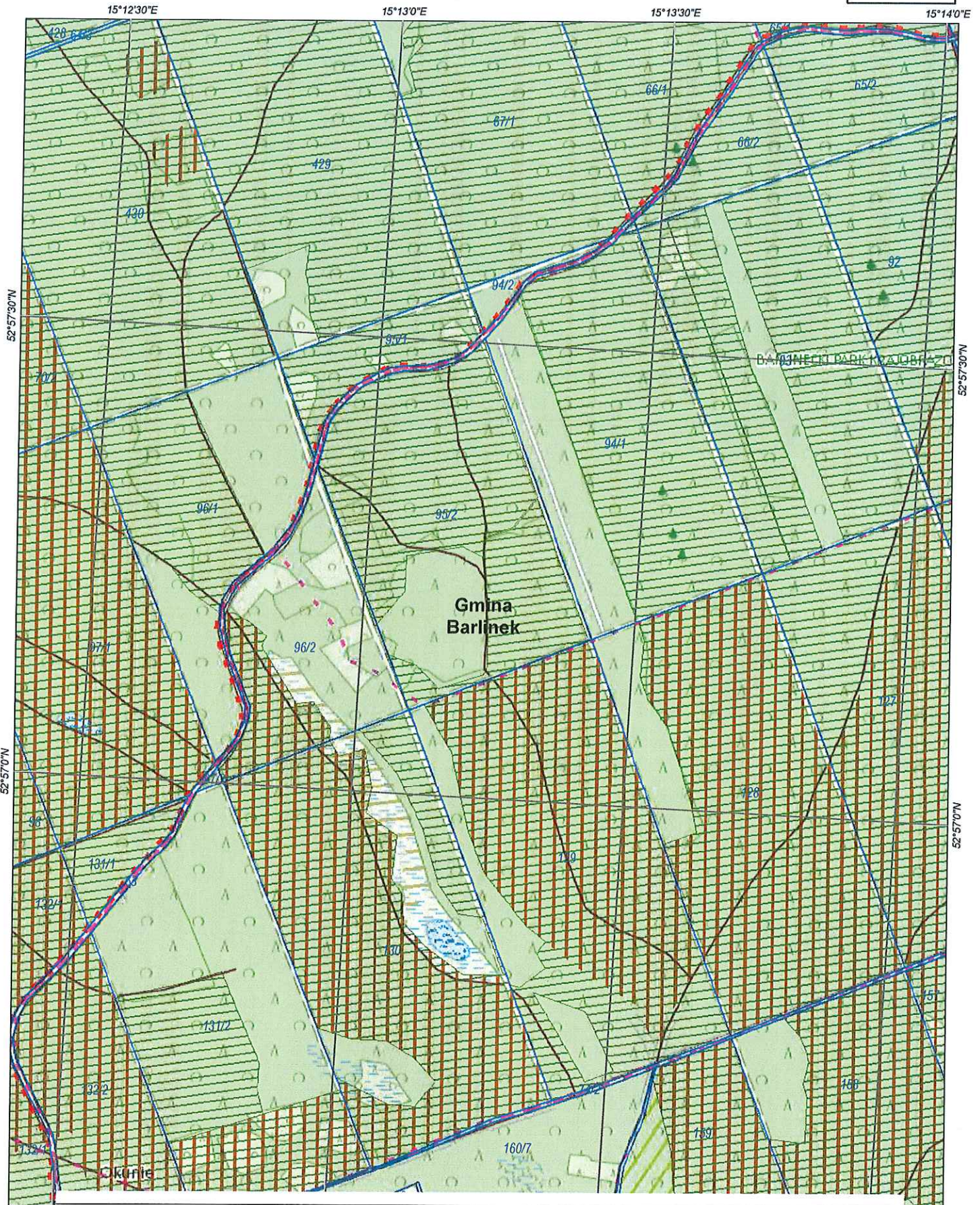
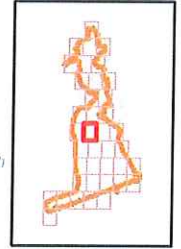
UKŁAD WSPÓRZĘDNYCH PUWG "1992"

Metry

100 50 0 100 200 300 400 500

Opracowano w ramach projektu „Opracowanie projektów planów ochrony przyrody 5 parków krajobrazowych oraz aktualizacja planów ochrony 2 parków krajobrazowych” Nr RPZP.04.08.00-32-A006/17 w ramach Regionalnego Programu Operacyjnego Województwa Zachodniopomorskiego 2014-2020

załącznik nr 1D do uchwały



**MAPA PRZEGLĄDOWA
PROJEKTOWANYCH
DZIAŁAŃ OCHRONNYCH
BARLINECKI
PARK KRAJOBRAZOWY
WOJEWÓDZTWO ZACHODNIOPOMORSKIE**

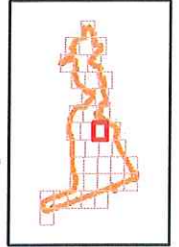
ARKUSZ 18

SKALA 1:10 000

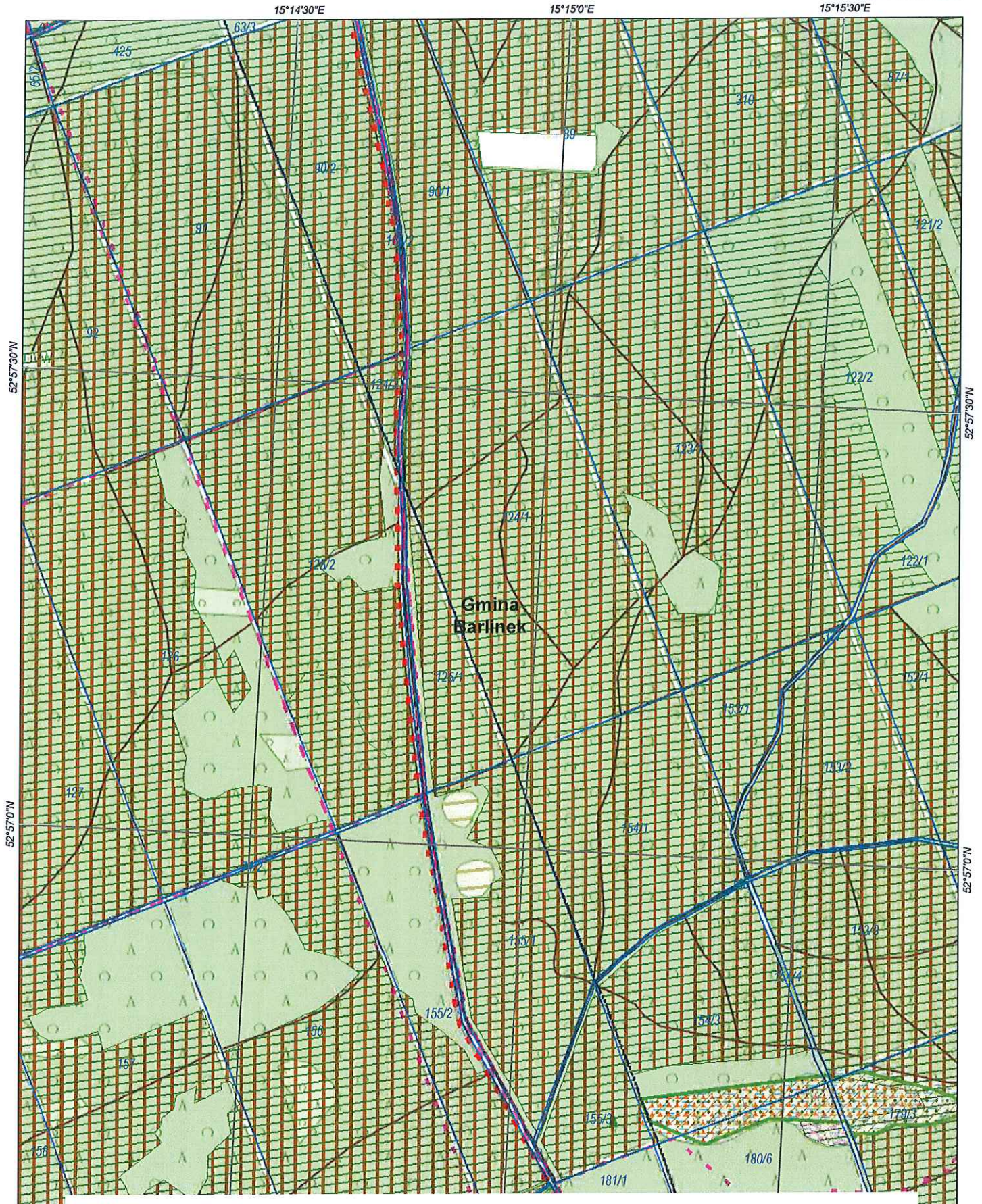
UKŁAD WSPÓRZĘDNYCH PUWG "1992"

Metry
100 50 0 100 200 300 400 500

załącznik nr 1D do uchwały



Opracowano w ramach projektu „Opracowanie projektów planów ochrony przyrody 5 parków krajobrazowych oraz aktualizacja planów ochrony 2 parków krajobrazowych” Nr RPZP.04.08.00-32-A006/17 w ramach Regionalnego Programu Operacyjnego Województwa Zachodniopomorskiego 2014-2020



**MAPA PRZEGLĄDOWA
PROJEKTOWANYCH
DZIAŁAŃ OCHRONNYCH
BARLINECKI
PARK KRAJOBRAZOWY
WOJEWÓDZTWO ZACHODNIOPOMORSKIE**



ARKUSZ 19

SKALA 1:10 000

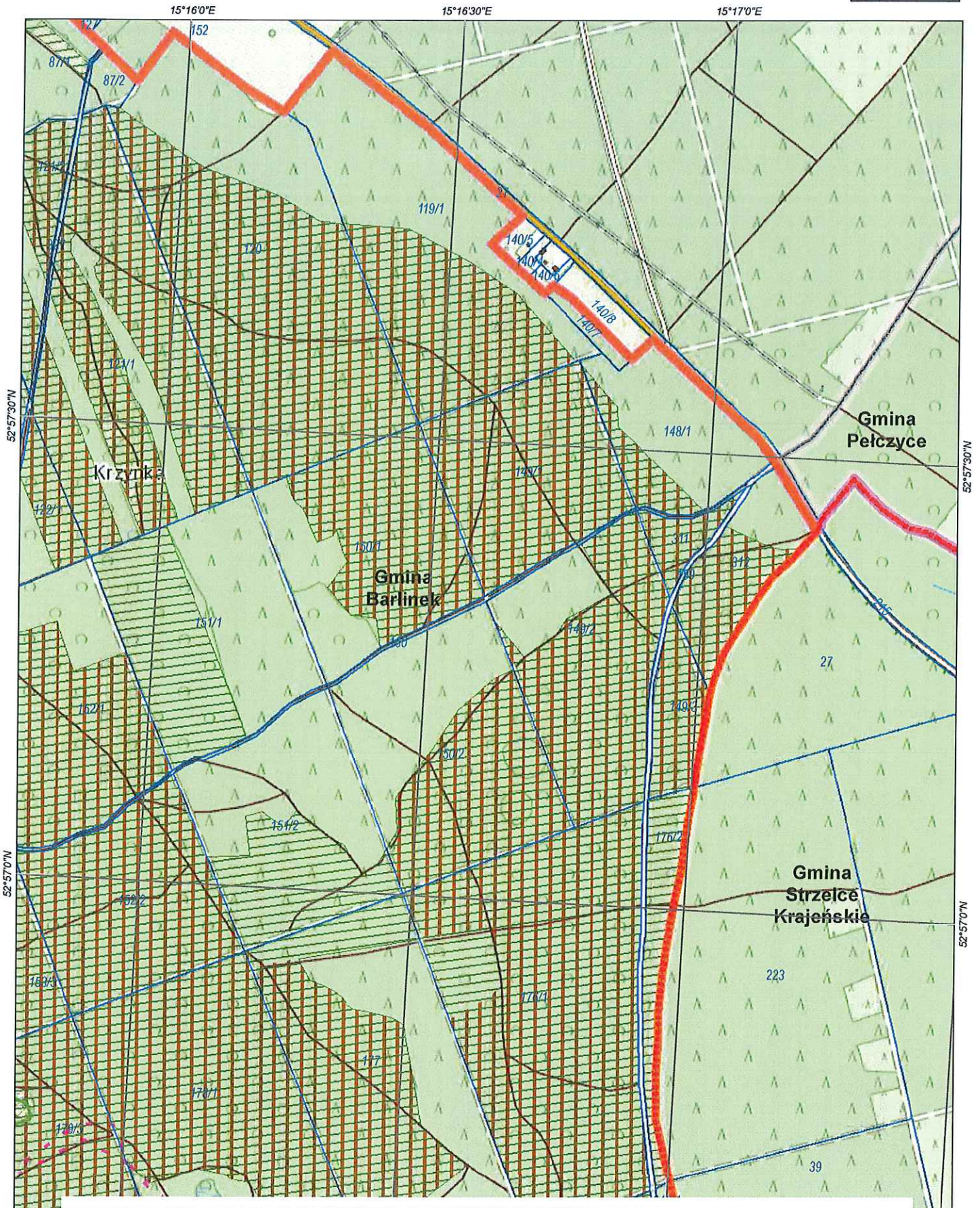
UKŁAD WSPÓŁRZĘDNYCH PUWG "1992"



załącznik nr 1D do uchwały



Opracowano w ramach projektu „Opracowanie projektów planów ochrony przyrody 5 parków krajobrazowych oraz aktualizacja planów ochrony 2 parków krajobrazowych” Nr RPZP.04.08.00-32-A006/17 w ramach Regionalnego Programu Operacyjnego Województwa Zachodniopomorskiego 2014-2020



**MAPA PRZEGLĄDOWA
PROJEKTOWANYCH
DZIAŁAŃ OCHRONNYCH
BARLINECKI
PARK KRAJOBRAZOWY**

WOJEWÓDZTWO ZACHODNIOPOMORSKIE

ARKUSZ 20

SKALA 1:10 000

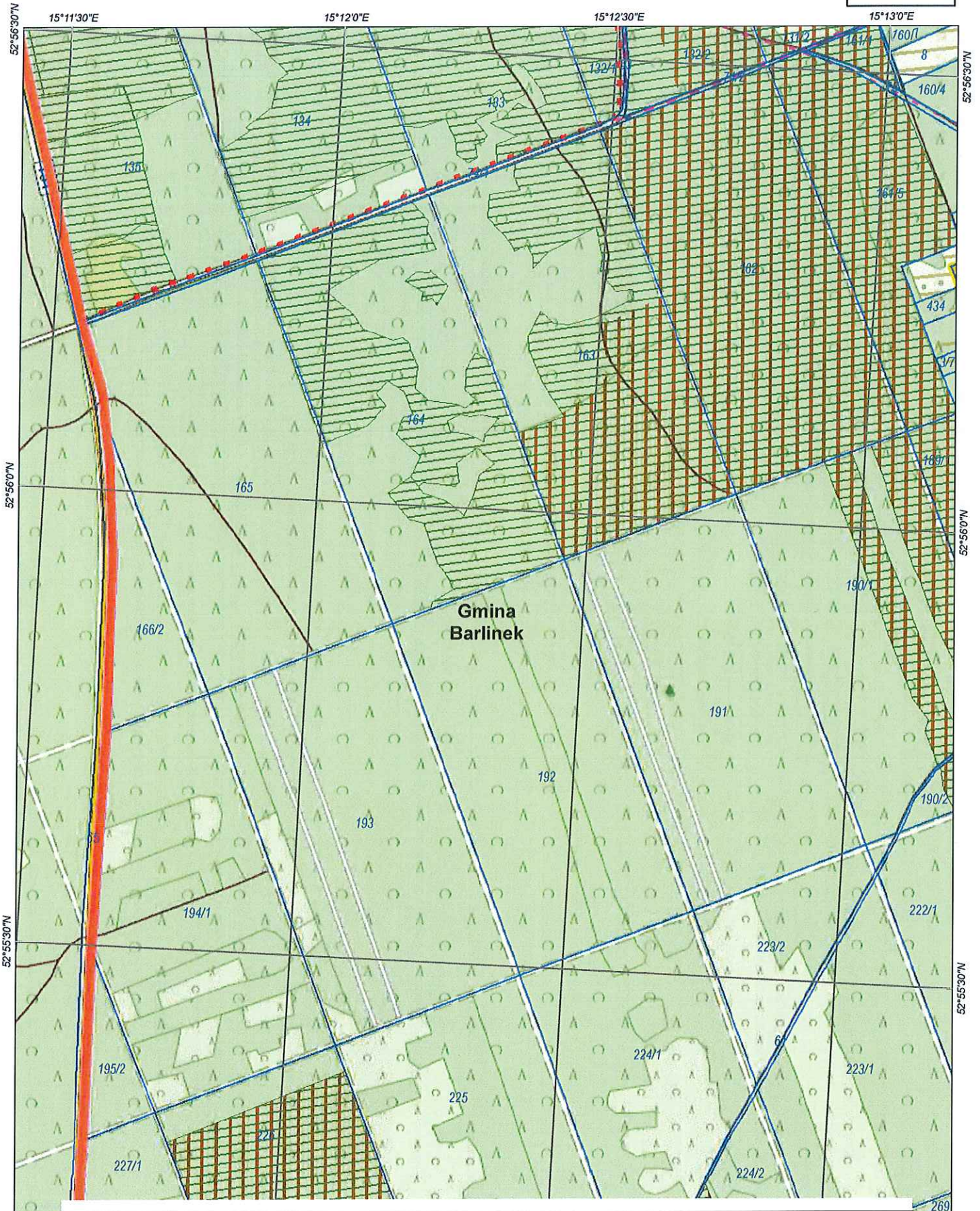
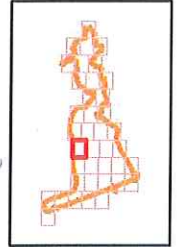
UKŁAD WSPÓRZĘDNYCH PUWG "1992"

Metry

100 50 0 100 200 300 400 500

Opracowano w ramach projektu „Opracowanie projektów planów ochrony przyrody 5 parków krajobrazowych oraz aktualizacja planów ochrony 2 parków krajobrazowych” Nr RPZP.04 08.00-32-A006/17 w ramach Regionalnego Programu Operacyjnego Województwa Zachodniopomorskiego 2014-2020

załącznik nr 1D do uchwały



**MAPA PRZEGLĄDOWA
PROJEKTOWANYCH
DZIAŁAŃ OCHRONNYCH
BARLINECKI
PARK KRAJOBRAZOWY
WOJEWÓDZTWO ZACHODNIOPOMORSKIE**

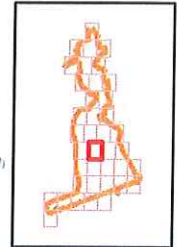
ARKUSZ 21

SKALA 1:10 000

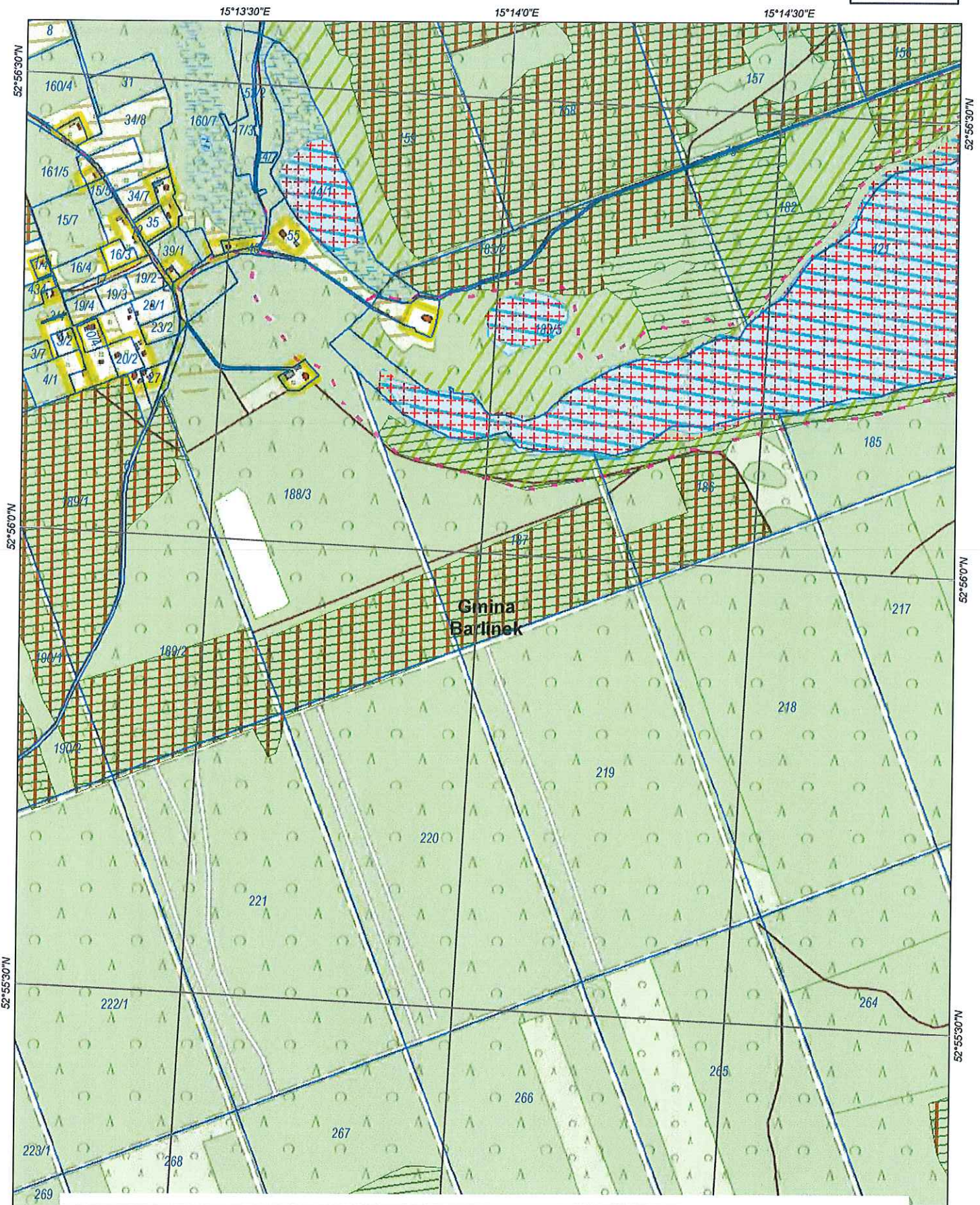
UKŁAD WSPÓRZĘDNYCH PUWG "1992"

Metry
100 50 0 100 200 300 400 500

załącznik nr 1D do uchwały



Opracowano w ramach projektu „Opracowanie projektów planów ochrony przyrody 5 parków krajobrazowych oraz aktualizacja planów ochrony 2 parków krajobrazowych” Nr RPZP.04.03.00-32-A006/17 w ramach Regionalnego Programu Operacyjnego Województwa Zachodniopomorskiego 2014-2020



**MAPA PRZEGLĄDOWA
PROJEKTOWANYCH
DZIAŁAŃ OCHRONNYCH
BARLINECKI
PARK KRAJOBRAZOWY
WOJEWÓDZTWO ZACHODNIOPOMORSKIE**

ARKUSZ 22

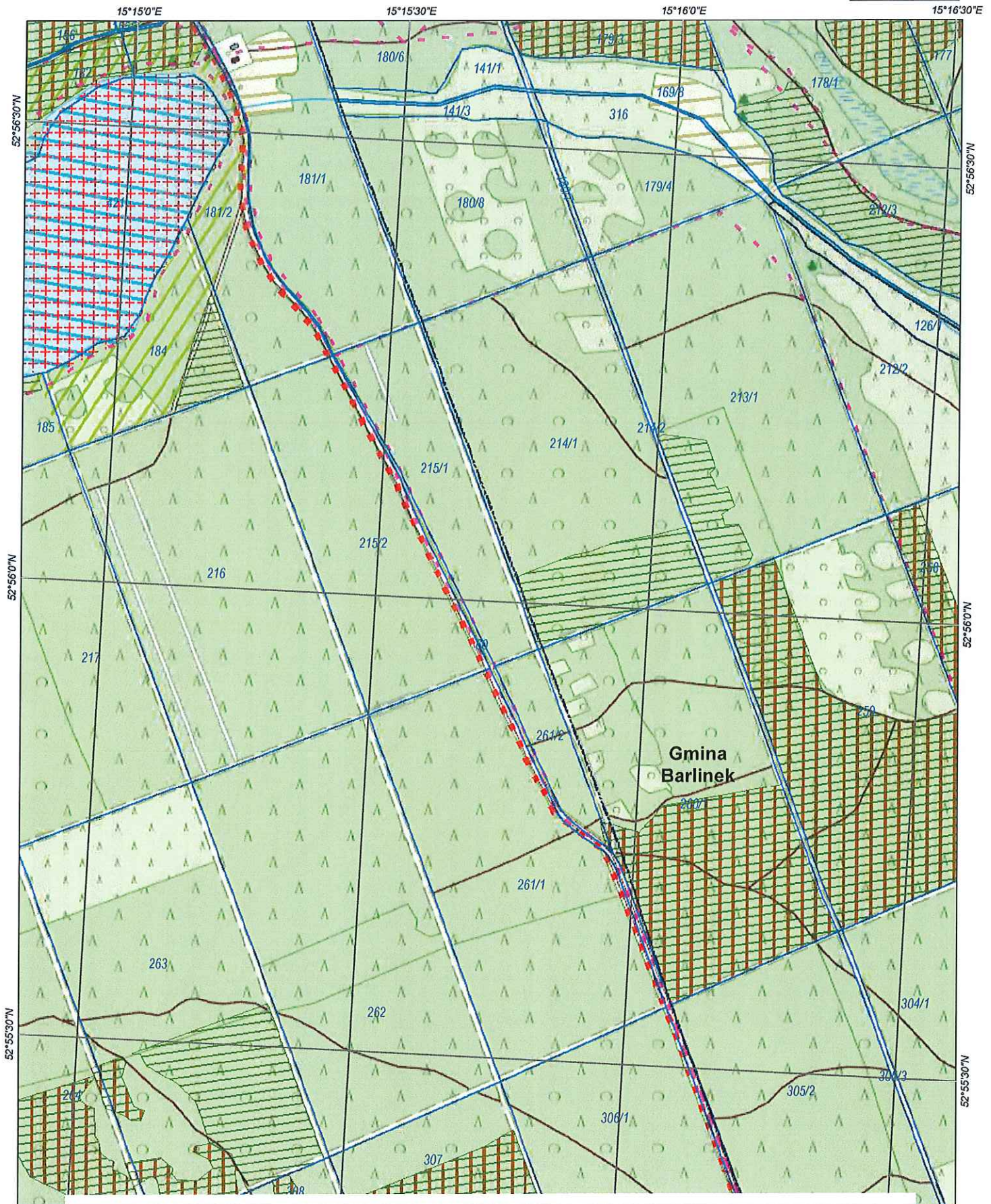
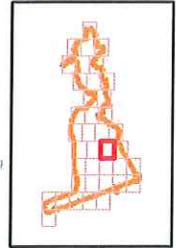
SKALA 1:10 000

UKŁAD WSPÓŁRZĘDNYCH PUWG "1992"

Metry
100 50 0 100 200 300 400 500

Opracowano w ramach projektu: „Opracowanie projektów planów ochrony przyrody 5 parków krajobrazowych oraz aktualizacja planów ochrony 2 parków krajobrazowych” Nr RPZP.04.08.00-32-A006/17 w ramach Regionalnego Programu Operacyjnego Województwa Zachodniopomorskiego 2014-2020

załącznik nr 1D do uchwały



**MAPA PRZEGLĄDOWA
PROJEKTOWANYCH
DZIAŁAŃ OCHRONNYCH
BARLINECKI
PARK KRAJOBRAZOWY**

WOJEWÓDZTWO ZACHODNIOPOMORSKIE

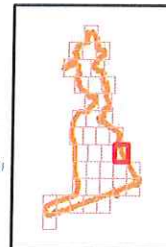
ARKUSZ 23

SKALA 1:10 000

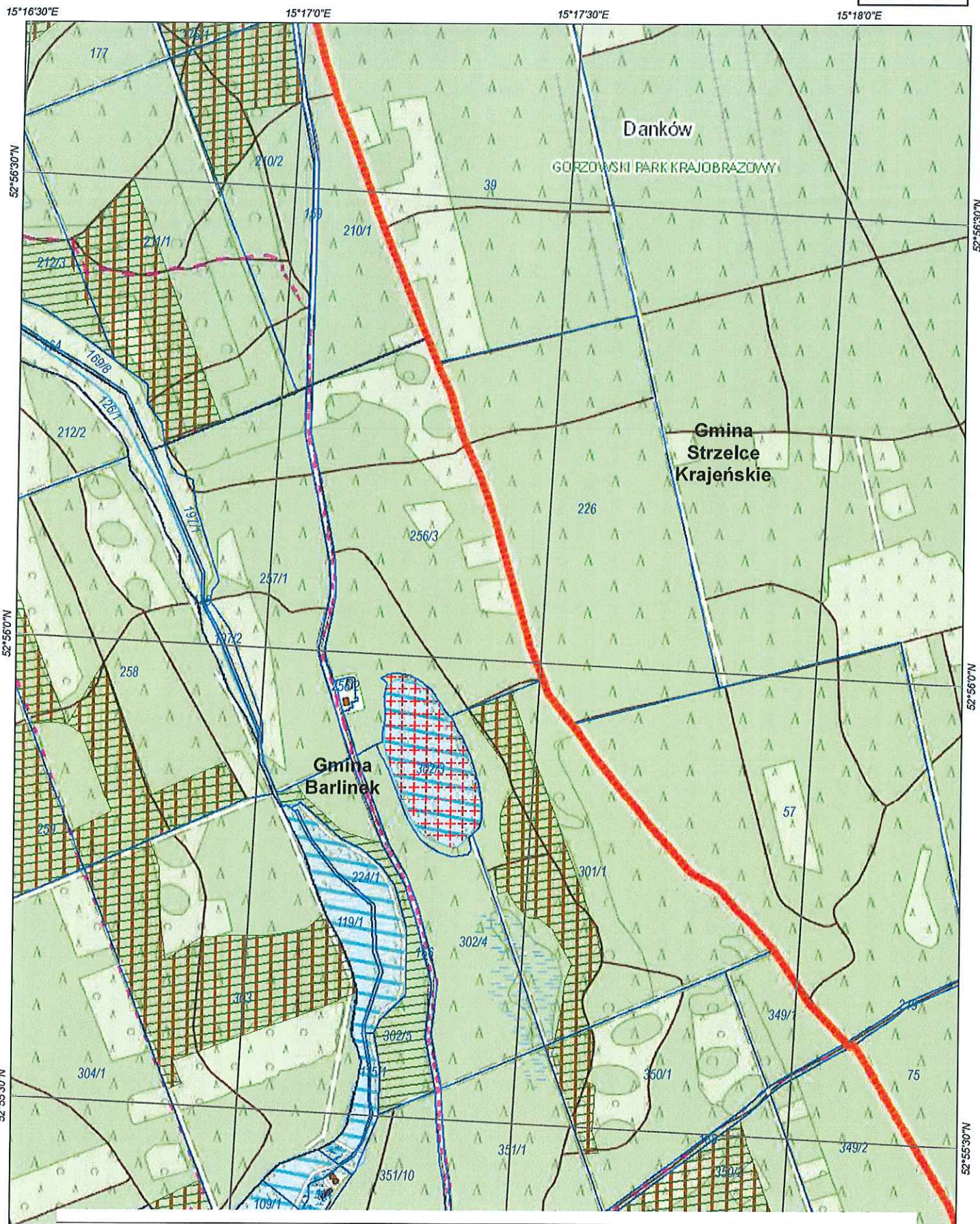
UKŁAD WSPÓRZĘDNYCH PUWG "1992"



załącznik nr 1D do uchwały



Opracowano w ramach projektu „Opracowanie projektów planów ochrony przyrody 5 parków krajobrazowych oraz aktualizacja planów ochrony 2 parków krajobrazowych” Nr RPZP.04.08.00-32-A006/17 w ramach Regionalnego Programu Operacyjnego Województwa Zachodniopomorskiego 2014-2020



**MAPA PRZEGLĄDOWA
PROJEKTOWANYCH
DZIAŁAŃ OCHRONNYCH
BARLINECKI
PARK KRAJOBRAZOWY
WOJEWÓDZTWO ZACHODNIOPOMORSKIE**

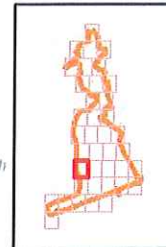
ARKUSZ 24

SKALA 1:10 000

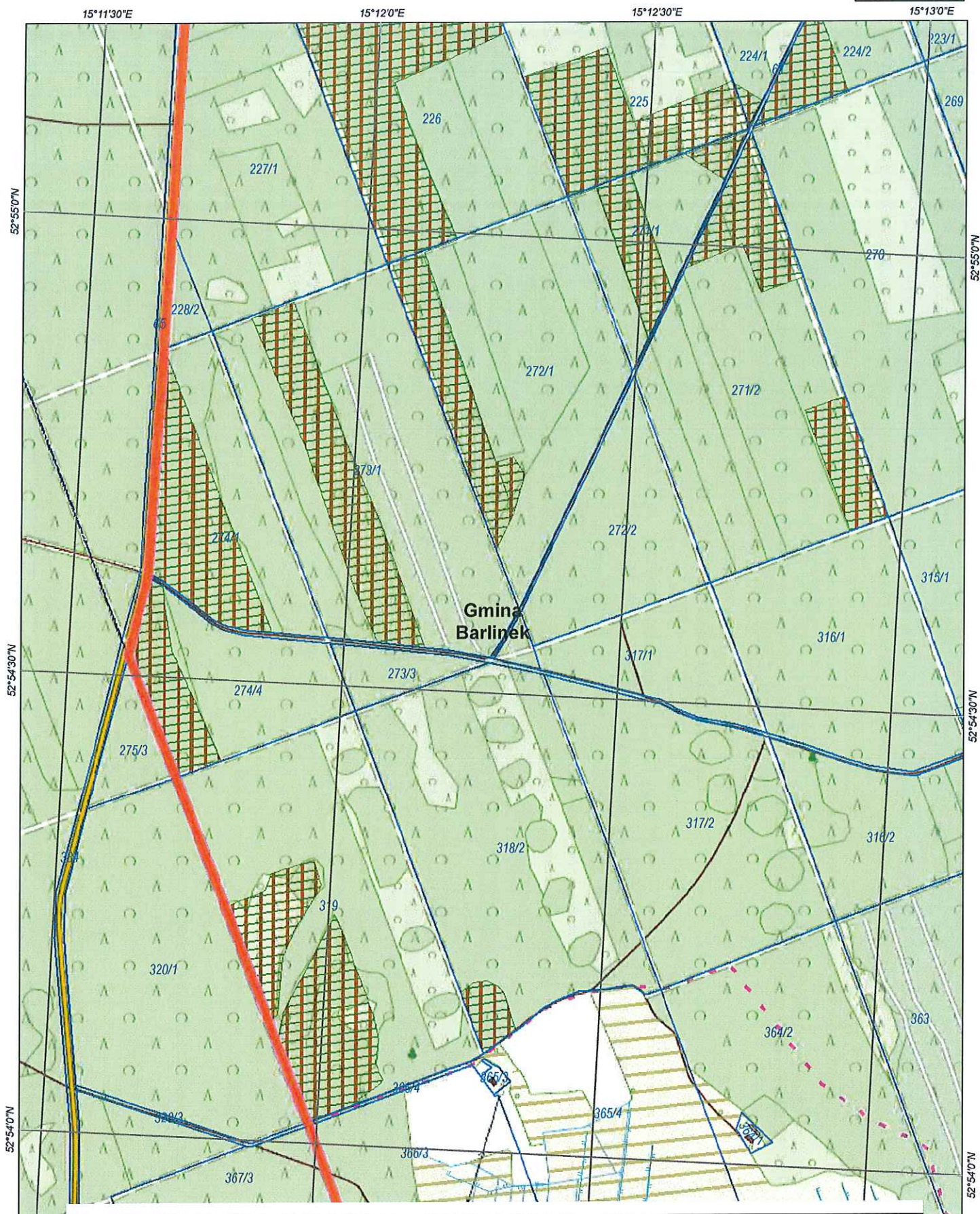
UKŁAD WSPÓŁRZĘDNYCH PUWG "1992"

Metry
100 50 0 100 200 300 400 500

załącznik nr 1D do uchwały



Opracowano w ramach projektu „Opracowanie projektów planów ochrony przyrody 5 parków krajobrazowych oraz aktualizacja planów ochrony 2 parków krajobrazowych” Nr RPZP.04.08.00-32-A006/17 w ramach Regionalnego Programu Operacyjnego Województwa Zachodniopomorskiego 2014-2020



**MAPA PRZEGLĄDOWA
PROJEKTOWANYCH
DZIAŁAŃ OCHRONNYCH
BARLINECKI
PARK KRAJOBRAZOWY**

WOJEWÓDZTWO ZACHODNIOPOMORSKIE

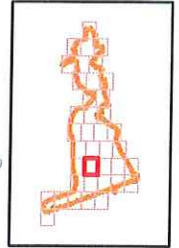
ARKUSZ 25

SKALA 1:10 000

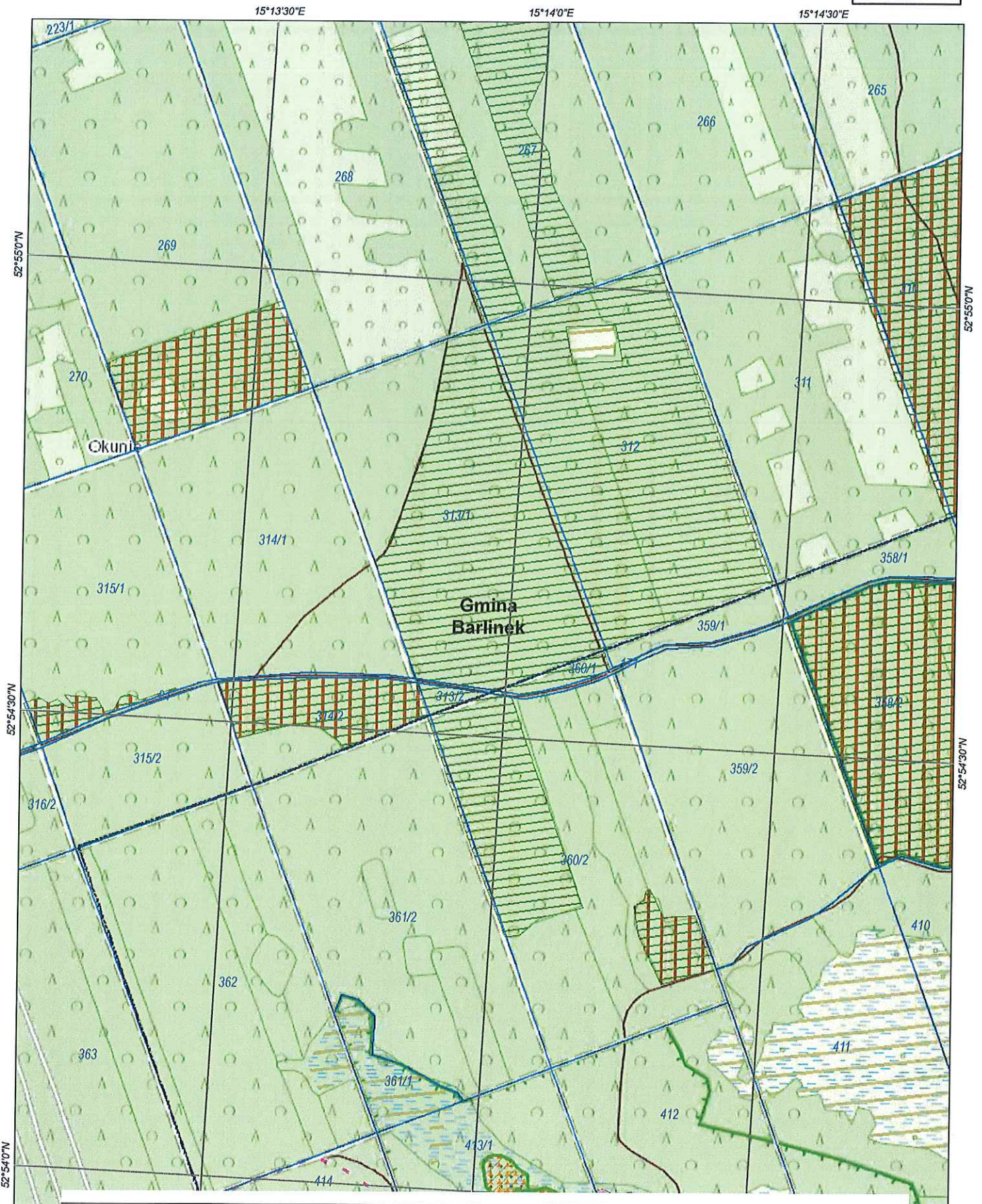
UKŁAD WSPÓRZĘDNYCH PUWG "1992"



załącznik nr 1D do uchwały



Opracowano w ramach projektu „Opracowanie projektów planów ochrony przyrody 5 parków krajobrazowych oraz aktualizacja planów ochrony 2 parków krajobrazowych” Nr RPZP.04.03.00-32-A006/17 w ramach Regionalnego Programu Operacyjnego Województwa Zachodniopomorskiego 2014-2020



MAPA PRZEGLĄDOWA
PROJEKTOWANYCH
DZIAŁAŃ OCHRONNYCH
BARLINECKI
PARK KRAJOBRAZOWY
WOJEWÓDZTWO ZACHODNIOPOMORSKIE

ARKUSZ 26

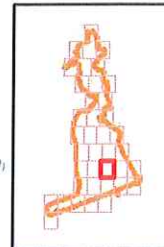
SKALA 1:10 000

UKŁAD WSPÓRZĘDNYCH PUWG "1992"

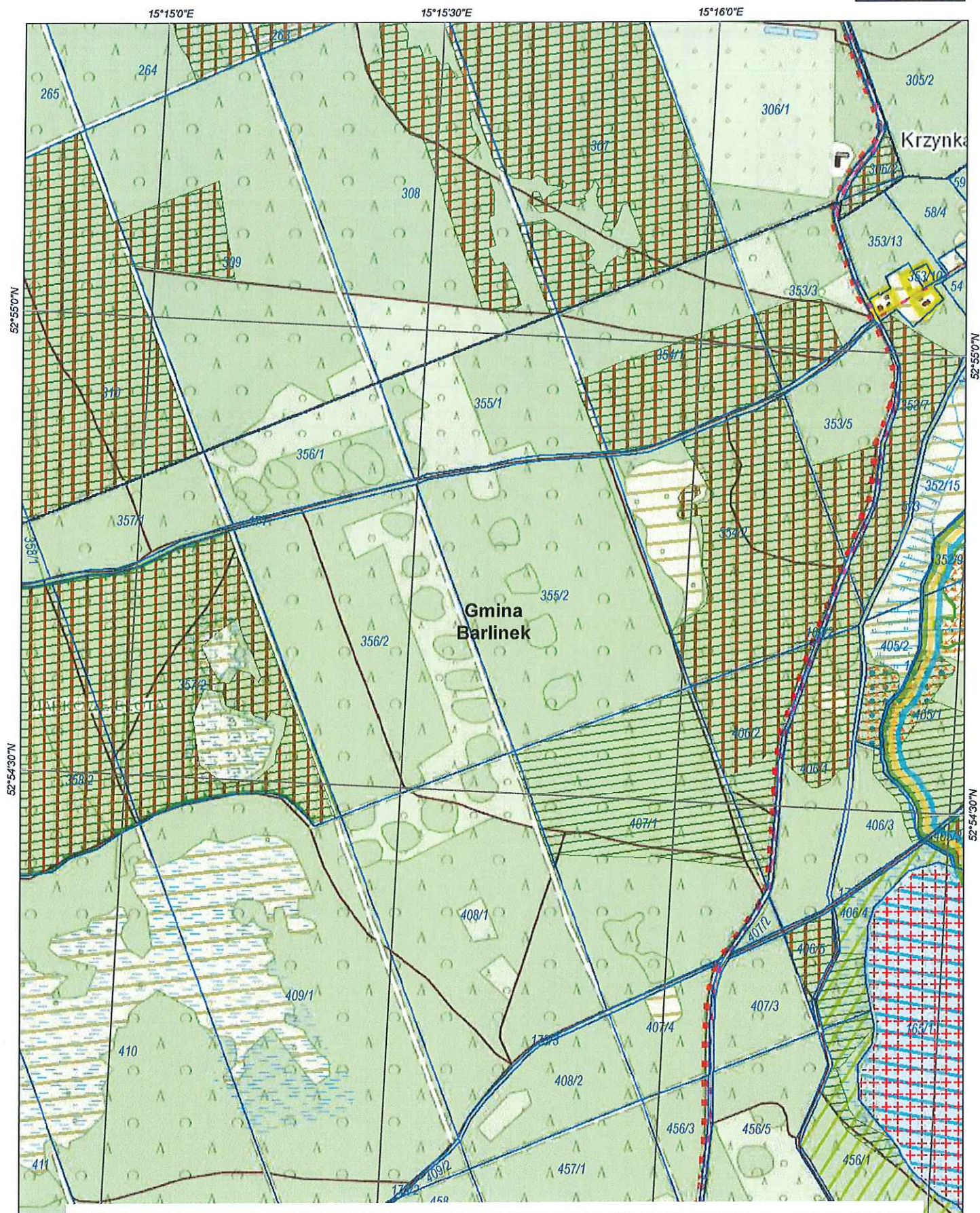
Metry

100 50 0 100 200 300 400 500

załącznik nr 1D do uchwały



Opracowano w ramach projektu „Opracowanie projektów planów ochrony przyrody 5 parków krajobrazowych oraz aktualizacja planów ochrony 2 parków krajobrazowych” Nr RPZP.04.08.00-32-A008/17 w ramach Regionalnego Programu Operacyjnego Województwa Zachodniopomorskiego 2014-2020



**MAPA PRZEGLĄDOWA
PROJEKTOWANYCH
DZIAŁAŃ OCHRONNYCH
BARLINECKI
PARK KRAJOBRAZOWY**

WOJEWÓDZTWO ZACHODNIOPOMORSKIE

ARKUSZ 27

SKALA 1:10 000

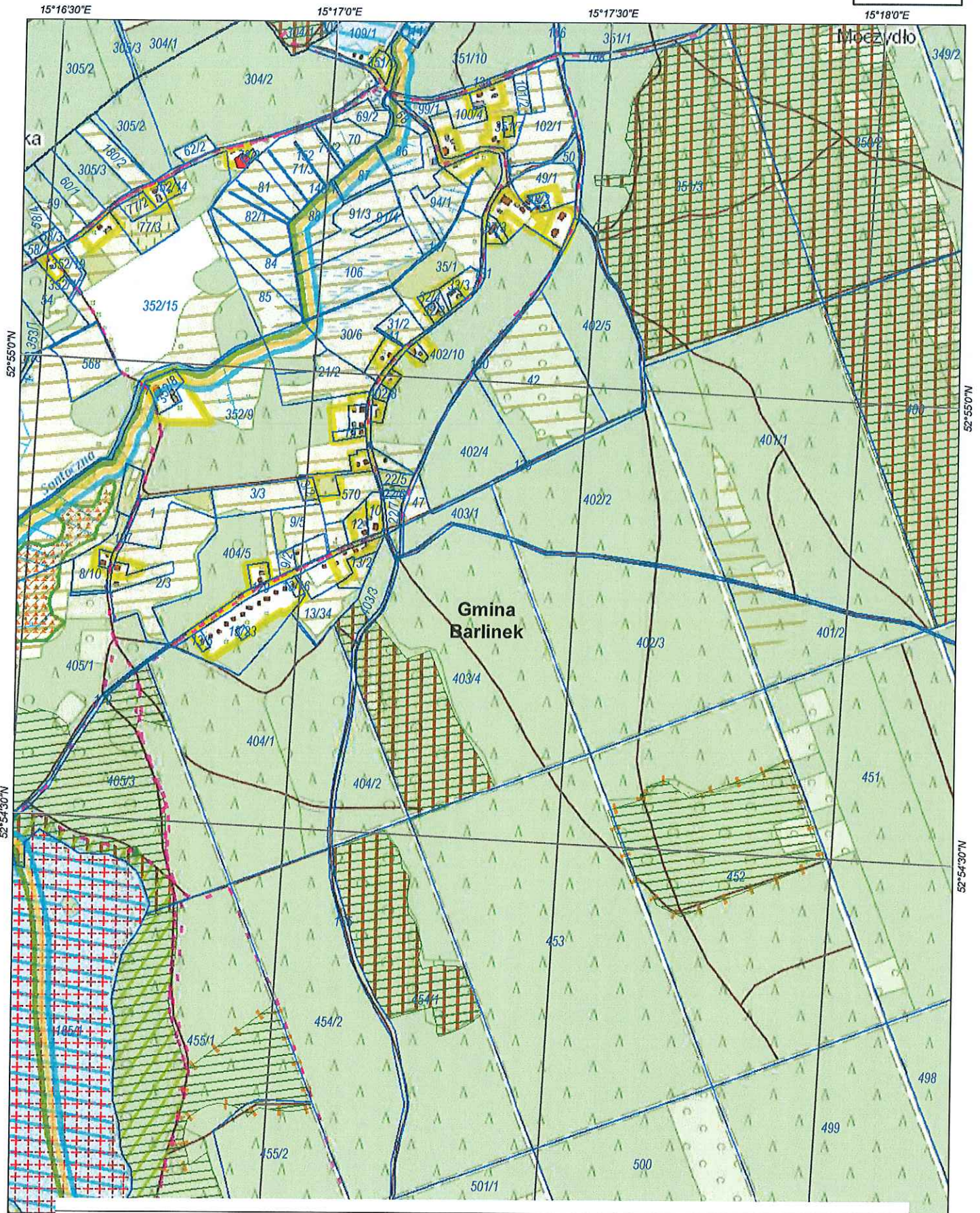
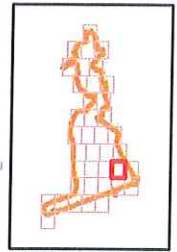
UKŁAD WSPÓRZĘDNYCH PUWG "1992"

Metry

100 50 0 100 200 300 400 500

Opracowano w ramach projektu „Opracowanie projektów planów ochrony przyrody 5 parków krajobrazowych oraz aktualizacja planów ochrony 2 parków krajobrazowych” Nr RPZP.04.08.00-32-A006/17 w ramach Regionalnego Programu Operacyjnego Województwa Zachodniopomorskiego 2014-2020

załącznik nr 1D do uchwały



**MAPA PRZEGLĄDOWA
PROJEKTOWANYCH
DZIAŁAŃ OCHRONNYCH
BARLINECKI
PARK KRAJOBRAZOWY
WOJEWÓDZTWO ZACHODNIOPOMORSKIE**

ARKUSZ 28

SKALA 1:10 000

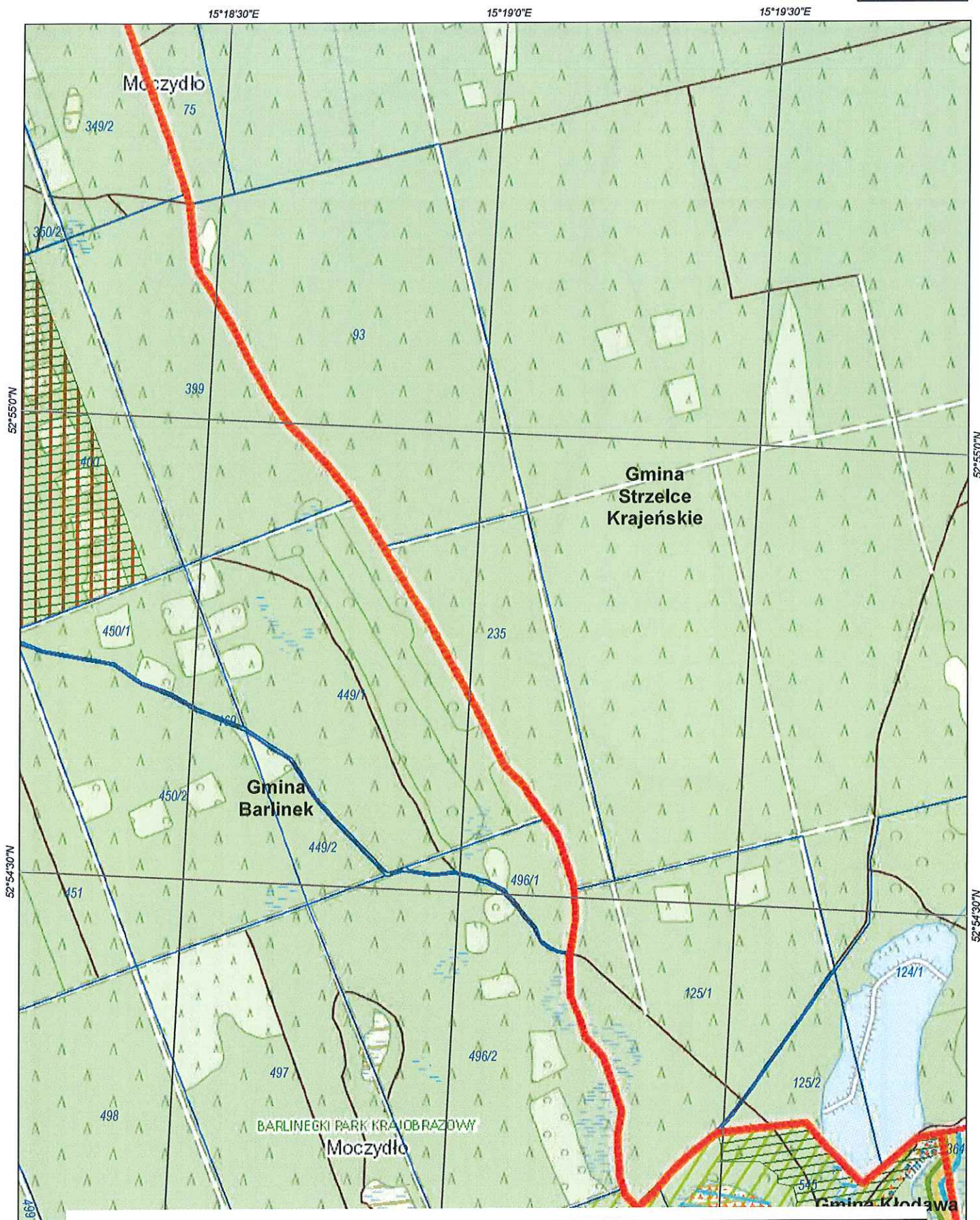
UKŁAD WSPÓŁRZĘDNYCH PUWG "1992"

Metry

100 50 0 100 200 300 400 500

załącznik nr 1D do uchwały

Opracowano w ramach projektu „Opracowanie projektów planów ochrony przyrody 5 parków krajobrazowych oraz aktualizacja planów ochrony 2 parków krajobrazowych” Nr RPZP 04.08.00-32-A006/17 w ramach Regionalnego Programu Operacyjnego Województwa Zachodniopomorskiego 2014-2020



MAPA PRZEGLĄDOWA
PROJEKTOWANYCH
DZIAŁAŃ OCHRONNYCH
BARLINECKI
PARK KRAJOBRAZOWY
WOJEWÓDZTWO ZACHODNIOPOMORSKIE

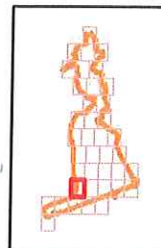
ARKUSZ 29

SKALA 1:10 000

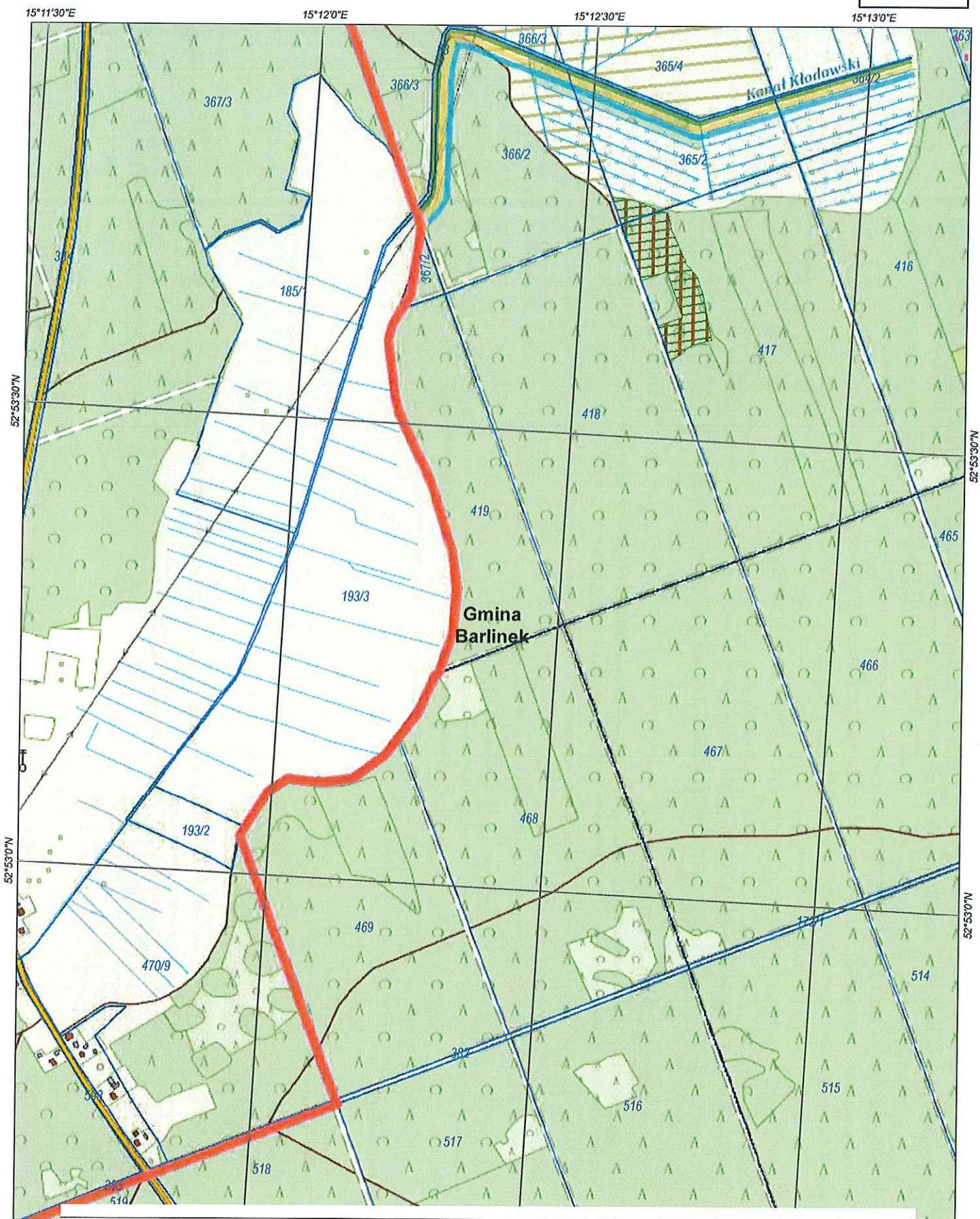
UKŁAD WSPÓŁRZĘDNYCH PUWG "1992"

Metry
100 50 0 100 200 300 400 500

załącznik nr 1D do uchwały



Opracowano w ramach projektu „Opracowanie projektów planów ochrony przyrody 5 parków krajobrazowych oraz aktualizacja planów ochrony 2 parków krajobrazowych” Nr RPZP.04.08.00-32-A006/17 w ramach Regionalnego Programu Operacyjnego Województwa Zachodniopomorskiego 2014-2020



**MAPA PRZEGLĄDOWA
PROJEKTOWANYCH
DZIAŁAŃ OCHRONNYCH
BARLINECKI
PARK KRAJOBRAZOWY
WOJEWÓDZTWO ZACHODNIOPOMORSKIE**



ARKUSZ 30

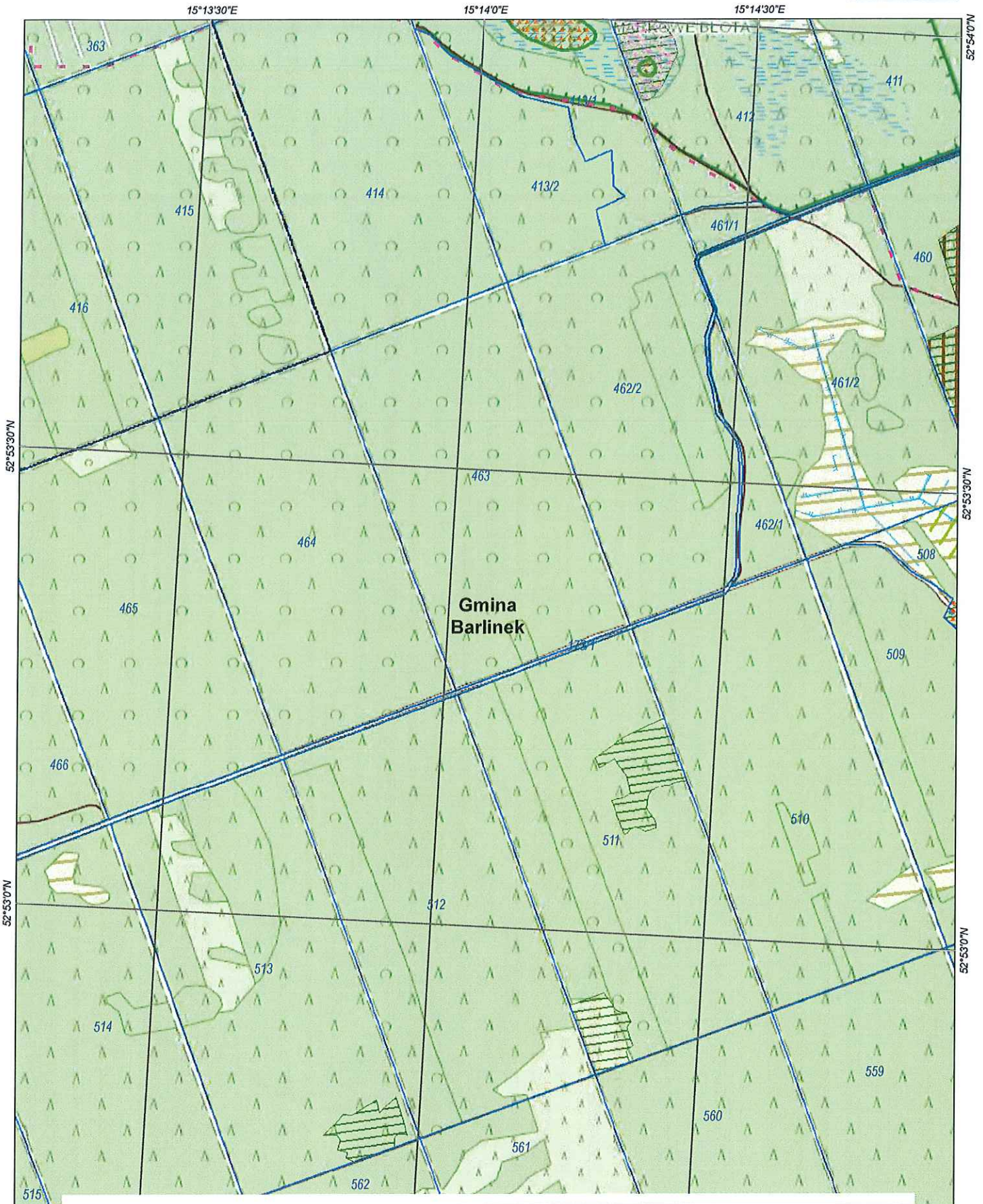
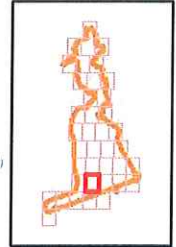
SKALA 1:10 000

UKŁAD WSPÓŁRZĘDNYCH PUWG "1992"

Metry
100 50 0 100 200 300 400 500

Opracowano w ramach projektu „Opracowanie projektów planów ochrony przyrody 5 parków krajobrazowych oraz aktualizacja planów ochrony 2 parków krajobrazowych” Nr RPZP.04.03.00-32-A006/17 w ramach Regionalnego Programu Operacyjnego Województwa Zachodniopomorskiego 2014-2020

załącznik nr 1D do uchwały



**MAPA PRZEGLĄDOWA
PROJEKTOWANYCH
DZIAŁAŃ OCHRONNYCH
BARLINECKI
PARK KRAJOBRAZOWY**

WOJEWÓDZTWO ZACHODNIOPOMORSKIE

ARKUSZ 31

SKALA 1:10 000

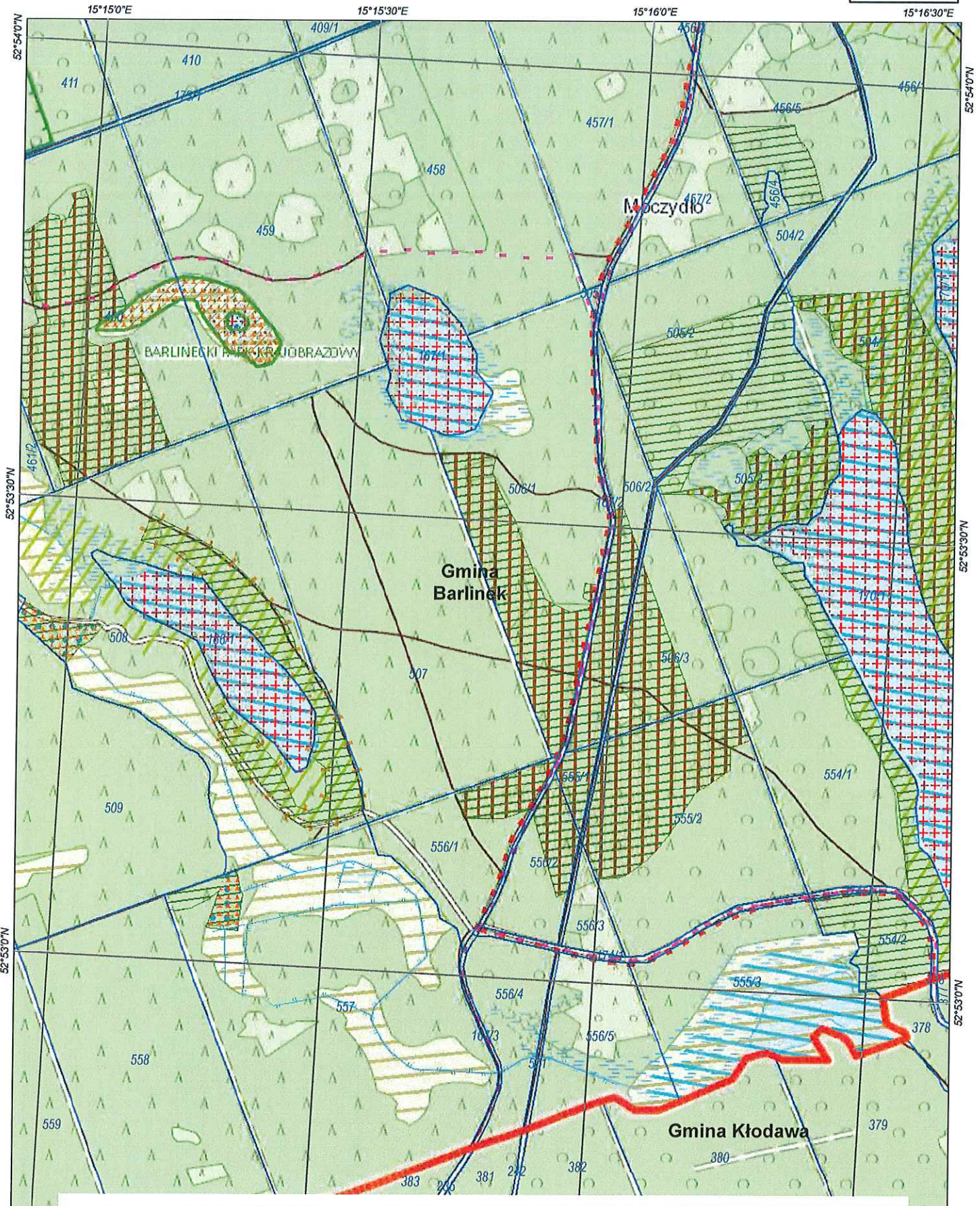
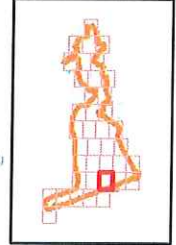
UKŁAD WSPÓŁRZĘDNYCH PUWG "1992"

Metry

100 50 0 100 200 300 400 500

Opracowano w ramach projektu „Opracowanie projektów planów ochrony przyrody 5 parków krajobrazowych oraz aktualizacja planów ochrony 2 parków krajobrazowych” Nr RPZP.04.03.00-32-A006/17 w ramach Regionalnego Programu Operacyjnego Województwa Zachodniopomorskiego 2014-2020

załącznik nr 1D do uchwały



**MAPA PRZEGLĄDOWA
PROJEKTOWANYCH
DZIAŁAŃ OCHRONNYCH
BARLINECKI
PARK KRAJOBRAZOWY
WOJEWÓDZTWO ZACHODNIOPOMORSKIE**

ARKUSZ 32

SKALA 1:10 000

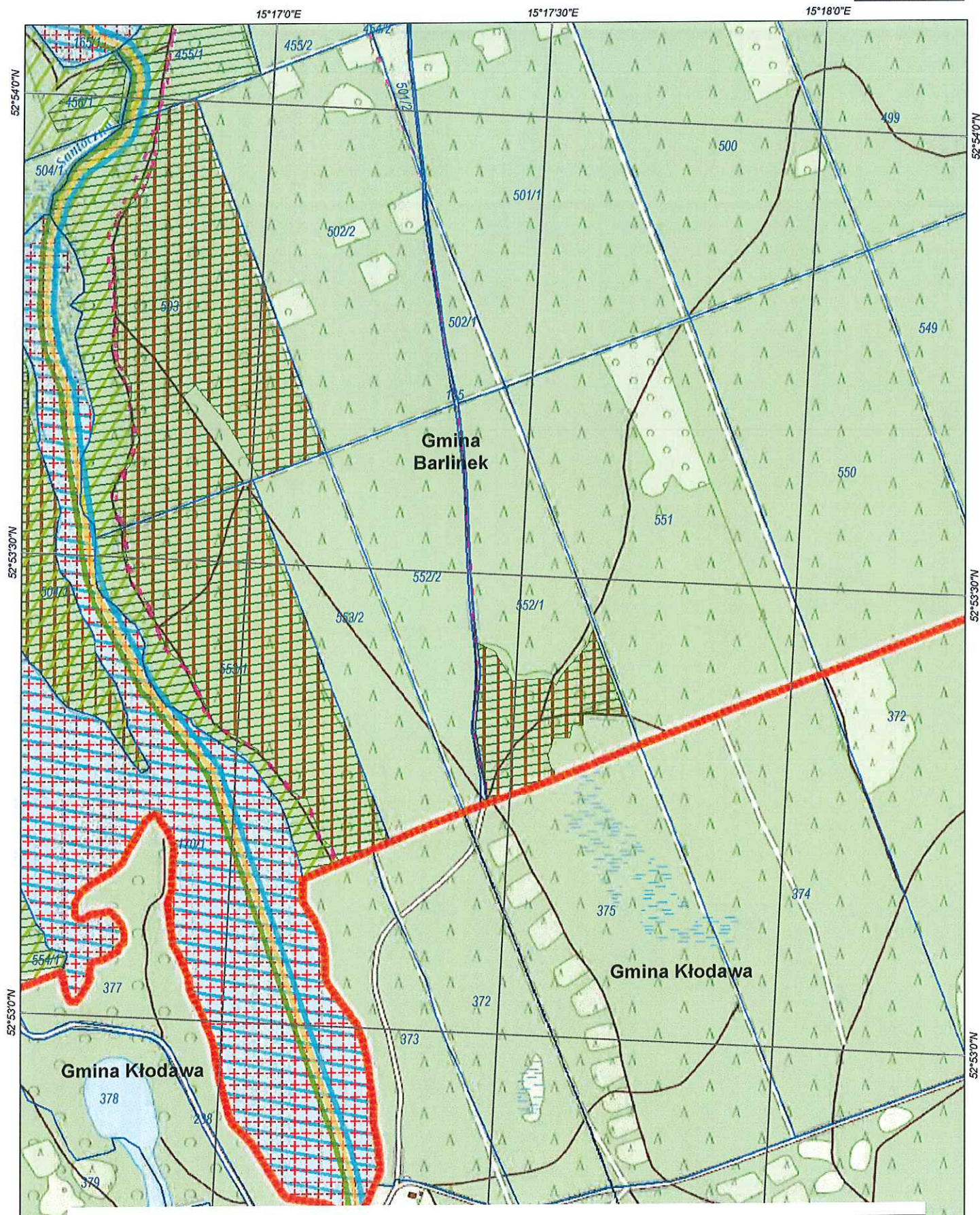
UKŁAD WSPÓŁRZĘDNYCH PUWG "1992"



załącznik nr 1D do uchwały



Opracowano w ramach projektu „Opracowanie projektów planów ochrony przyrody 5 parków krajobrazowych oraz aktualizacja planów ochrony 2 parków krajobrazowych” Nr RPZP.04.08.09-32-A006/17 w ramach Regionalnego Programu Operacyjnego Województwa Zachodniopomorskiego 2014-2020



**MAPA PRZEGLĄDOWA
PROJEKTOWANYCH
DZIAŁAŃ OCHRONNYCH
BARLINECKI
PARK KRAJOBRAZOWY**

WOJEWÓDZTWO ZACHODNIOPOMORSKIE

ARKUSZ 33

SKALA 1:10 000

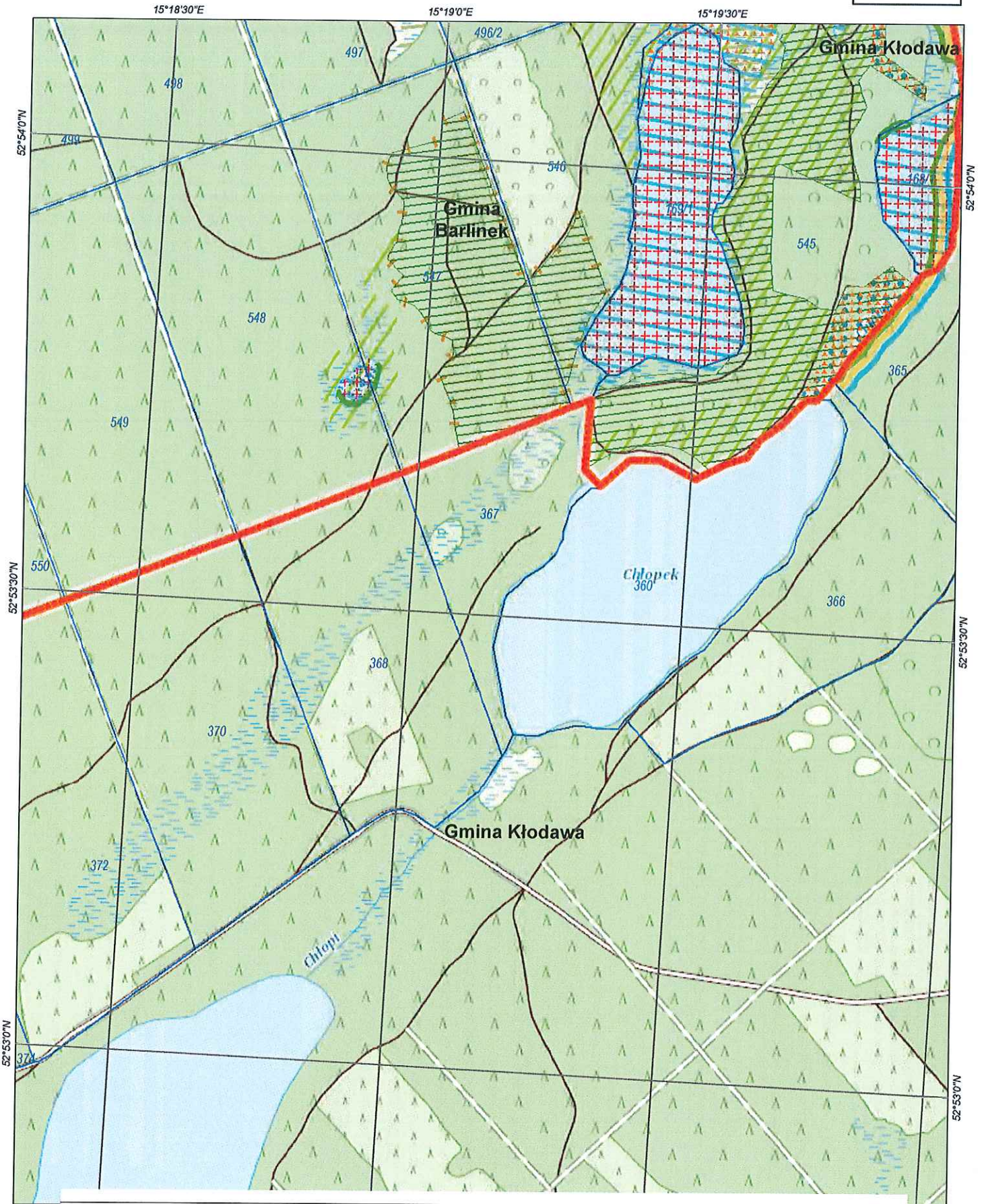
UKŁAD WSPÓRZĘDNYCH PUWG "1992"

Metry

100 50 0 100 200 300 400 500

Opracowano w ramach projektu „Opracowanie projektów planów ochrony przyrody 5 parków krajobrazowych oraz aktualizacja planów ochrony 2 parków krajobrazowych” Nr RPZP.04.08.00-32-A006/17 w ramach Regionalnego Programu Operacyjnego Województwa Zachodniopomorskiego 2014-2020

załącznik nr 1D do uchwały



**MAPA PRZEGLĄDOWA
PROJEKTOWANYCH
DZIAŁAŃ OCHRONNYCH
BARLINECKI
PARK KRAJOBRAZOWY
WOJEWÓDZTWO ZACHODNIOPOMORSKIE**

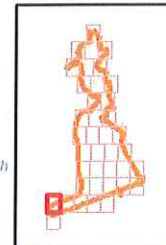
ARKUSZ 34

SKALA 1:10 000

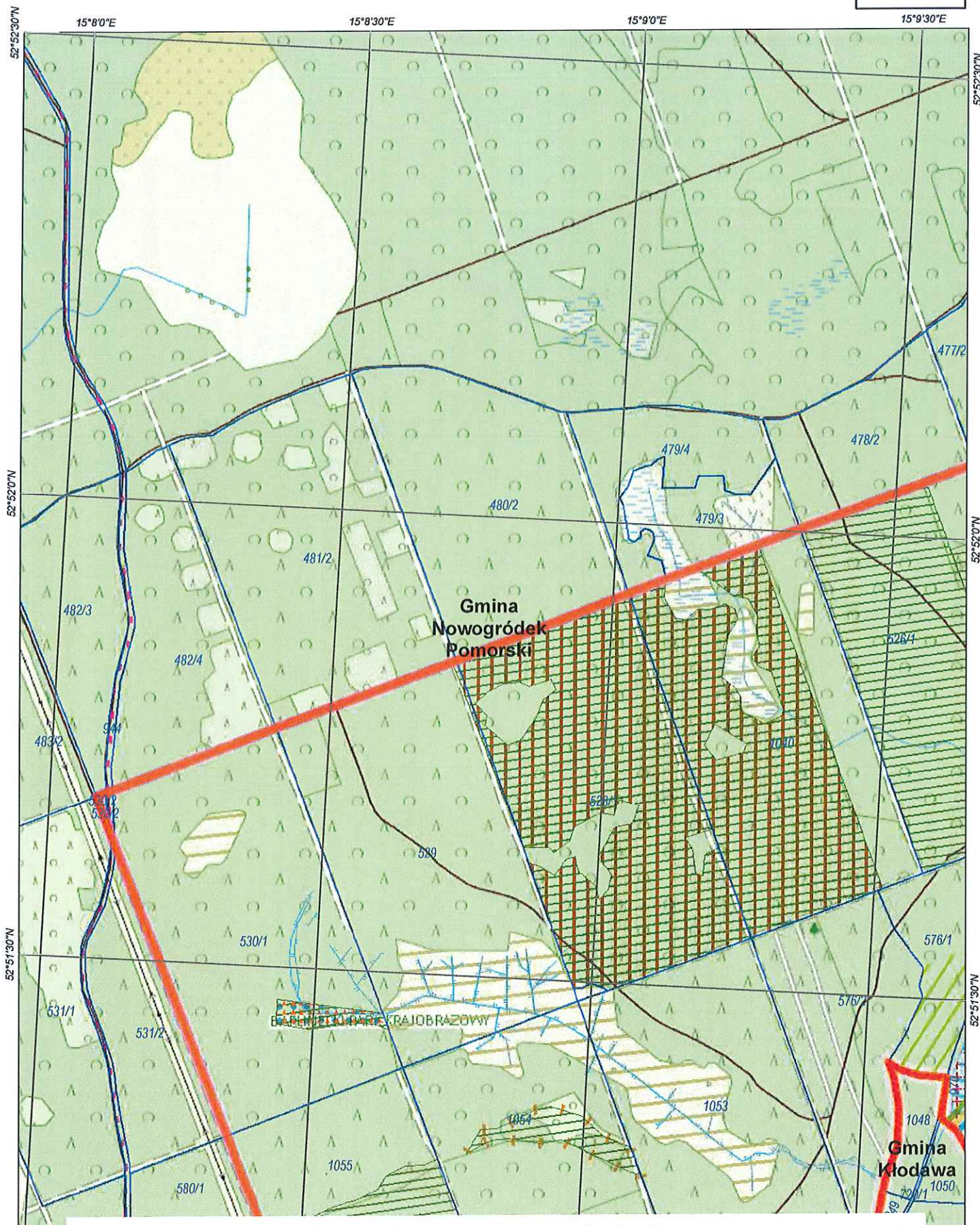
UKŁAD WSPÓRZĘDNYCH PUWG "1992"



załącznik nr 1D do uchwały



Opracowano w ramach projektu: „Opracowanie projektów planów ochrony przyrody 5 parków krajobrazowych oraz aktualizacja planów ochrony 2 parków krajobrazowych” Nr RPZP.04.08.00-32-A006/17 w ramach Regionalnego Programu Operacyjnego Województwa Zachodniopomorskiego 2014-2020



**MAPA PRZEGLĄDOWA
PROJEKTOWANYCH
DZIAŁAŃ OCHRONNYCH
BARLINECKI
PARK KRAJOBRAZOWY**

WOJEWÓDZTWO ZACHODNIOPOMORSKIE

ARKUSZ 35

SKALA 1:10 000

UKŁAD WSPÓRZĘDNYCH PUWG "1992"

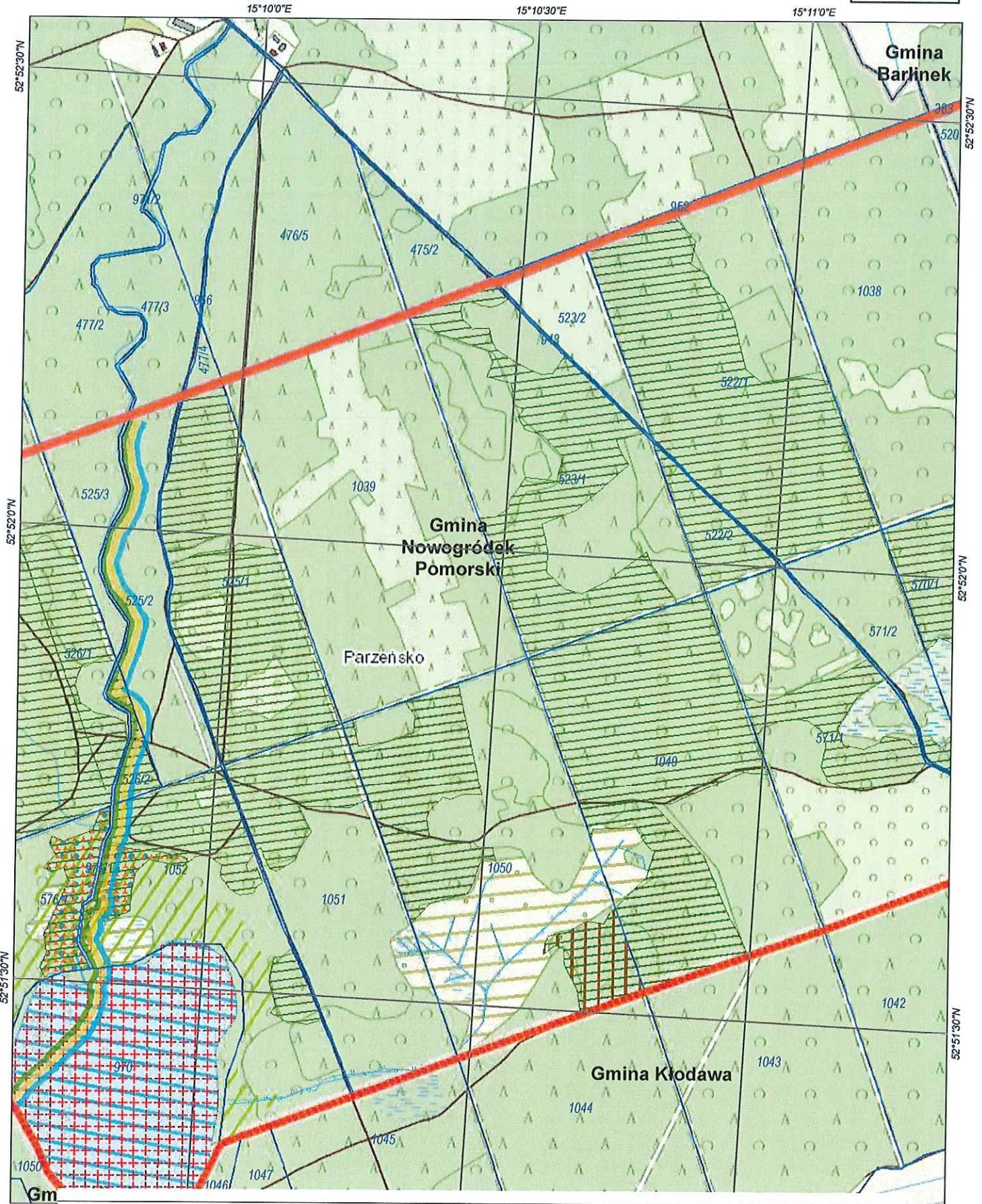
Metry

100 50 0 100 200 300 400 500

załącznik nr 1D do uchwały



Opracowano w ramach projektu: „Opracowanie projektów planów ochrony przyrody 5 parków krajobrazowych oraz aktualizacja planów ochrony 2 parków krajobrazowych” Nr RPZP.04.03.00-32-A006/17 w ramach Regionalnego Programu Operacyjnego Województwa Zachodniopomorskiego 2014-2020



**MAPA PRZEGLĄDOWA
PROJEKTOWANYCH
DZIAŁAŃ OCHRONNYCH
BARLINECKI
PARK KRAJOBRAZOWY
WOJEWÓDZTWO ZACHODNIOPOMORSKIE**



ARKUSZ 36

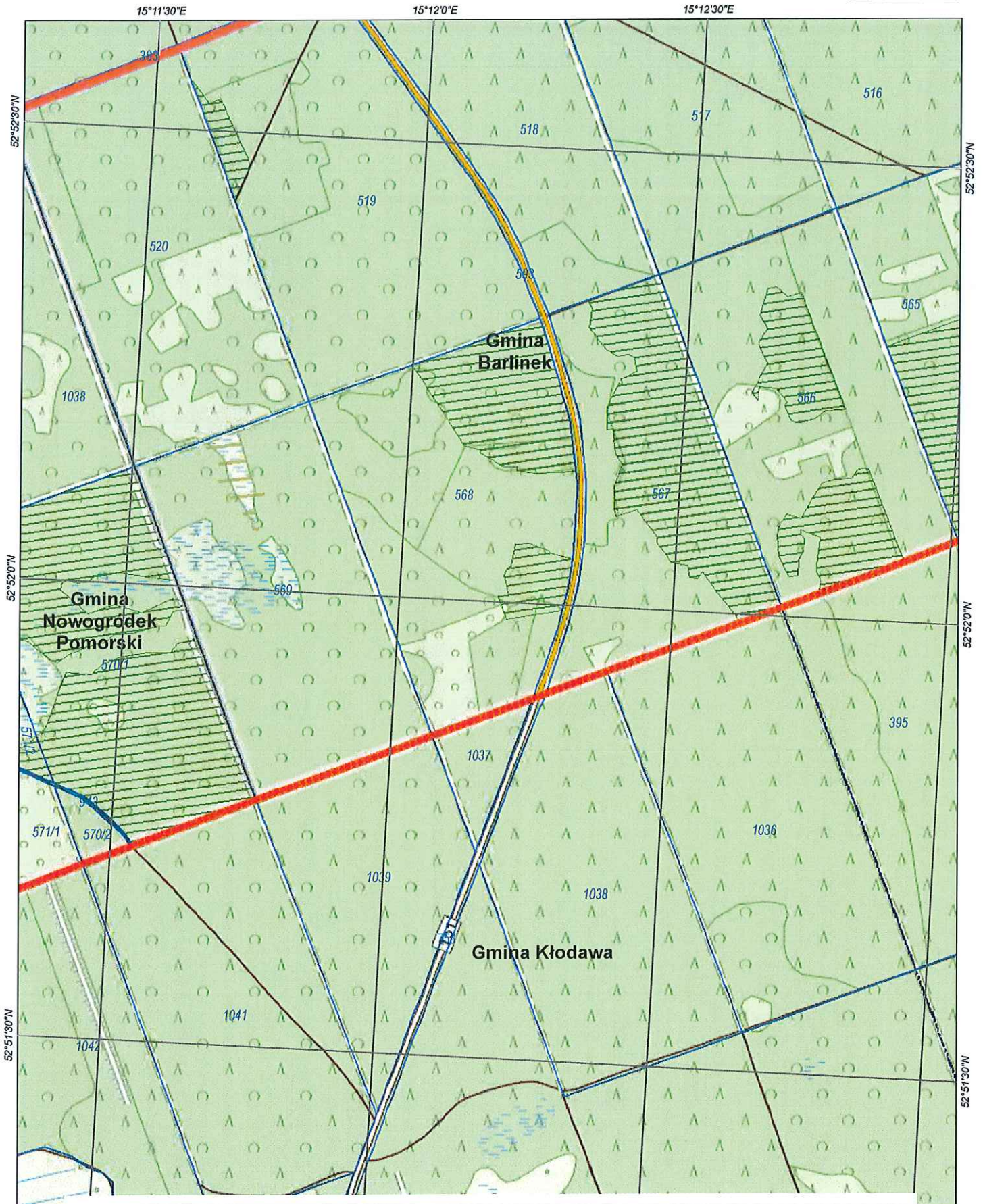
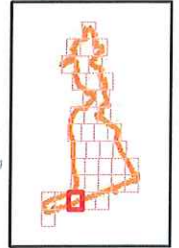
SKALA 1:10 000

UKŁAD WSPÓŁRZĘDNYCH PUWG "1992"



Opracowano w ramach projektu: „Opracowanie projektów planów ochrony przyrody 5 parków krajobrazowych oraz aktualizacja planów ochrony 2 parków krajobrazowych” Nr RPZP.04.08.00-32-A006/17 w ramach Regionalnego Programu Operacyjnego Województwa Zachodniopomorskiego 2014-2020

załącznik nr 1D do uchwały



**MAPA PRZEGLĄDOWA
PROJEKTOWANYCH
DZIAŁAŃ OCHRONNYCH
BARLINECKI
PARK KRAJOBRAZOWY**

WOJEWÓDZTWO ZACHODNIOPOMORSKIE

ARKUSZ 37

SKALA 1:10 000

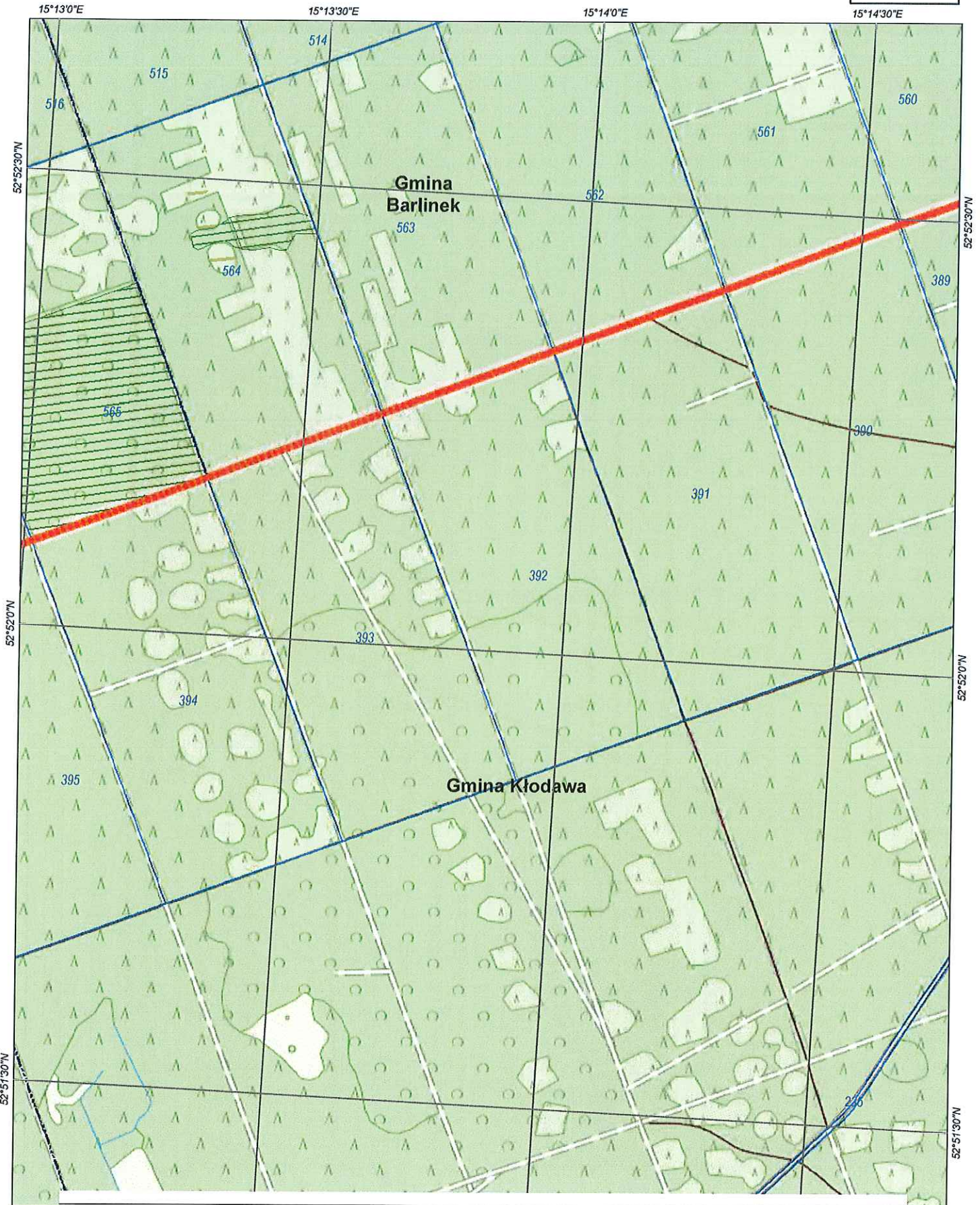
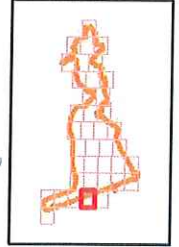
UKŁAD WSPÓŁRZĘDNYCH PUWG "1992"

Metry

100 50 0 100 200 300 400 500

Opracowano w ramach projektu: „Opracowanie projektów planów ochrony przyrody 5 parków krajobrazowych oraz aktualizacja planów ochrony 2 parków krajobrazowych” Nr RPZP.04.08.00-32-A006/17 w ramach Regionalnego Programu Operacyjnego Województwa Zachodniopomorskiego 2014-2020

załącznik nr 1D do uchwały



**MAPA PRZEGLĄDOWA
PROJEKTOWANYCH
DZIAŁAŃ OCHRONNYCH
BARLINECKI
PARK KRAJOBRAZOWY
WOJEWÓDZTWO ZACHODNIOPOMORSKIE**

ARKUSZ 38

SKALA 1:10 000

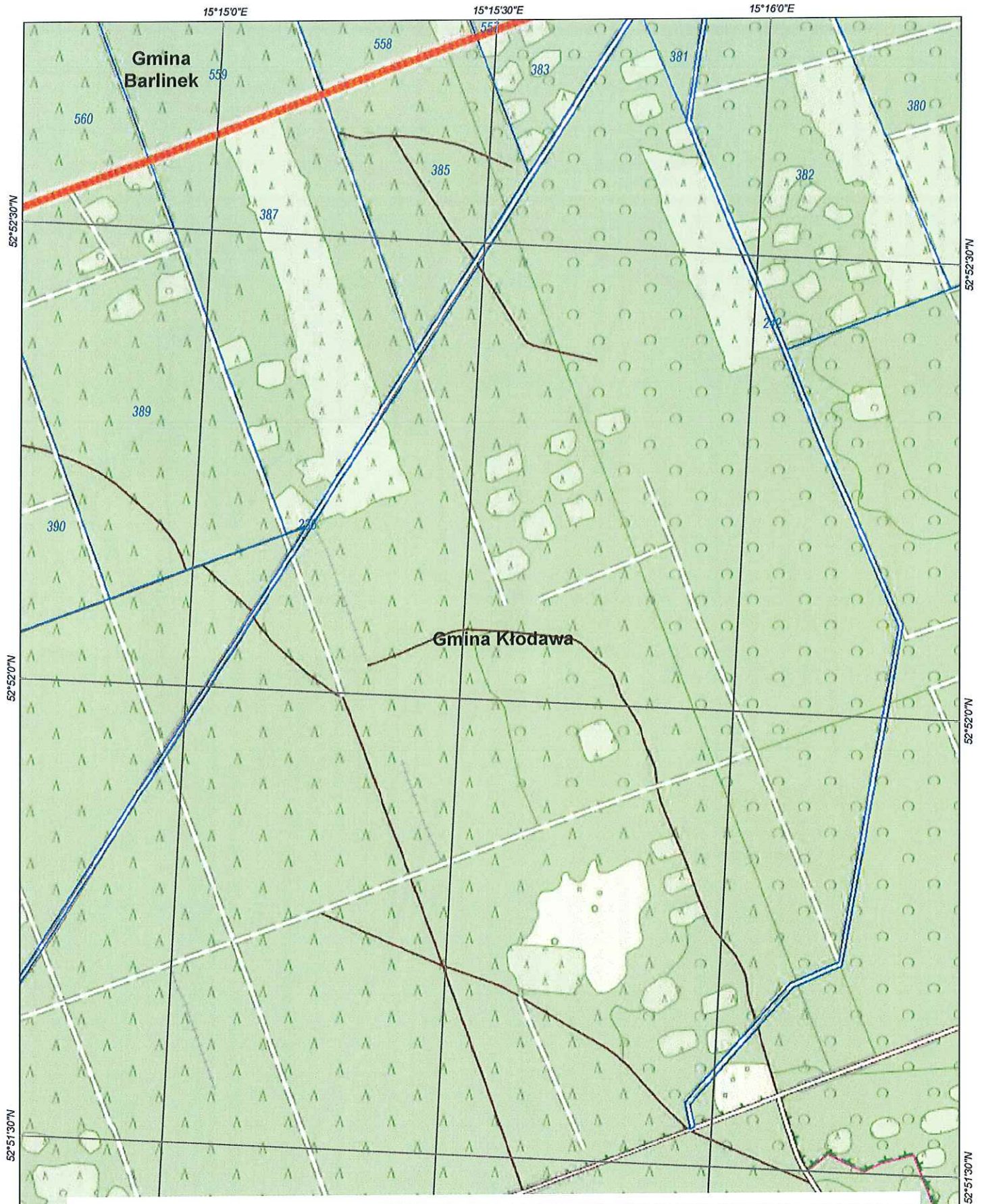
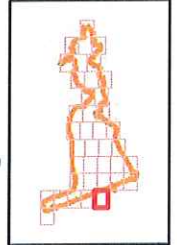
UKŁAD WSPÓRZĘDNYCH PUWG "1992"

Metry

100 50 0 100 200 300 400 500

załącznik nr 1D do uchwały

Opracowano w ramach projektu: „Opracowanie projektów planów ochrony przyrody 5 parków krajobrazowych oraz aktualizacja planów ochrony 2 parków krajobrazowych” Nr RPZP.04.03.00-32-A006/17 w ramach Regionalnego Programu Operacyjnego Województwa Zachodniopomorskiego 2014-2020



**MAPA PRZEGLĄDOWA
PROJEKTOWANYCH
DZIAŁAŃ OCHRONNYCH
BARLINECKI
PARK KRAJOBRAZOWY**

WOJEWÓDZTWO ZACHODNIOPOMORSKIE

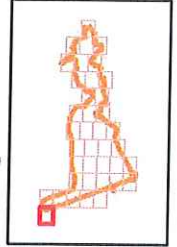
ARKUSZ 39

SKALA 1:10 000

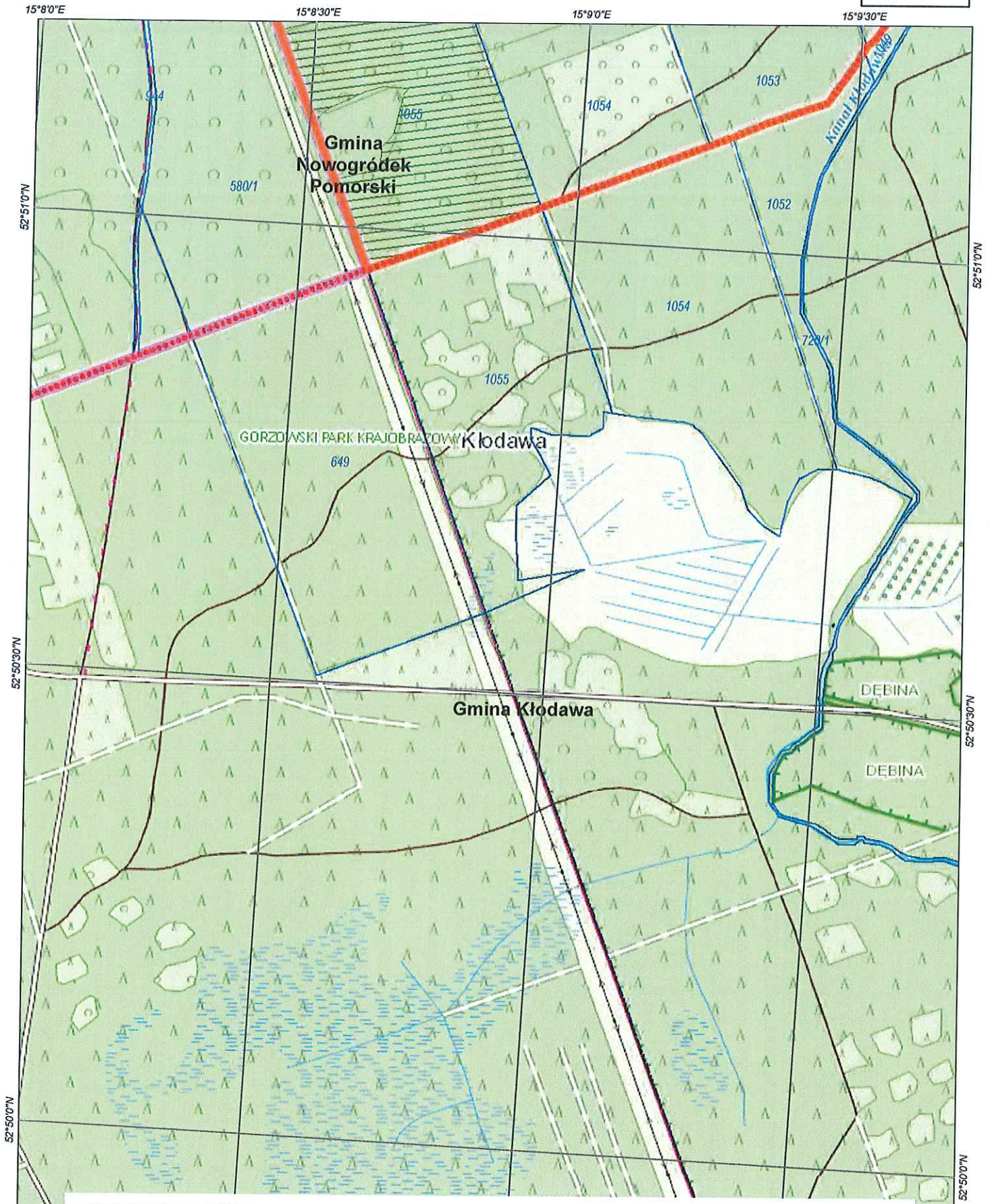
UKŁAD WSPÓRZĘDNYCH PUWG "1992"



załącznik nr 1D do uchwały



Opracowano w ramach projektu „Opracowanie projektów planów ochrony przyrody 5 parków krajobrazowych oraz aktualizacja planów ochrony 2 parków krajobrazowych” Nr RPZP.04.08.00-32-A006/17 w ramach Regionalnego Programu Operacyjnego Województwa Zachodniopomorskiego 2014-2020

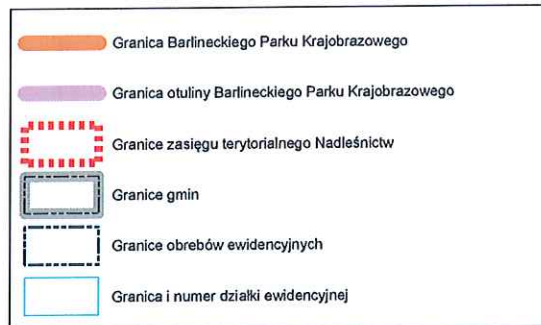


MAPA PRZEGLĄDOWAPRZESTRZENNYCH
STREF OCHRONY**BARLINECKI
PARK KRAJOBRAZOWY**

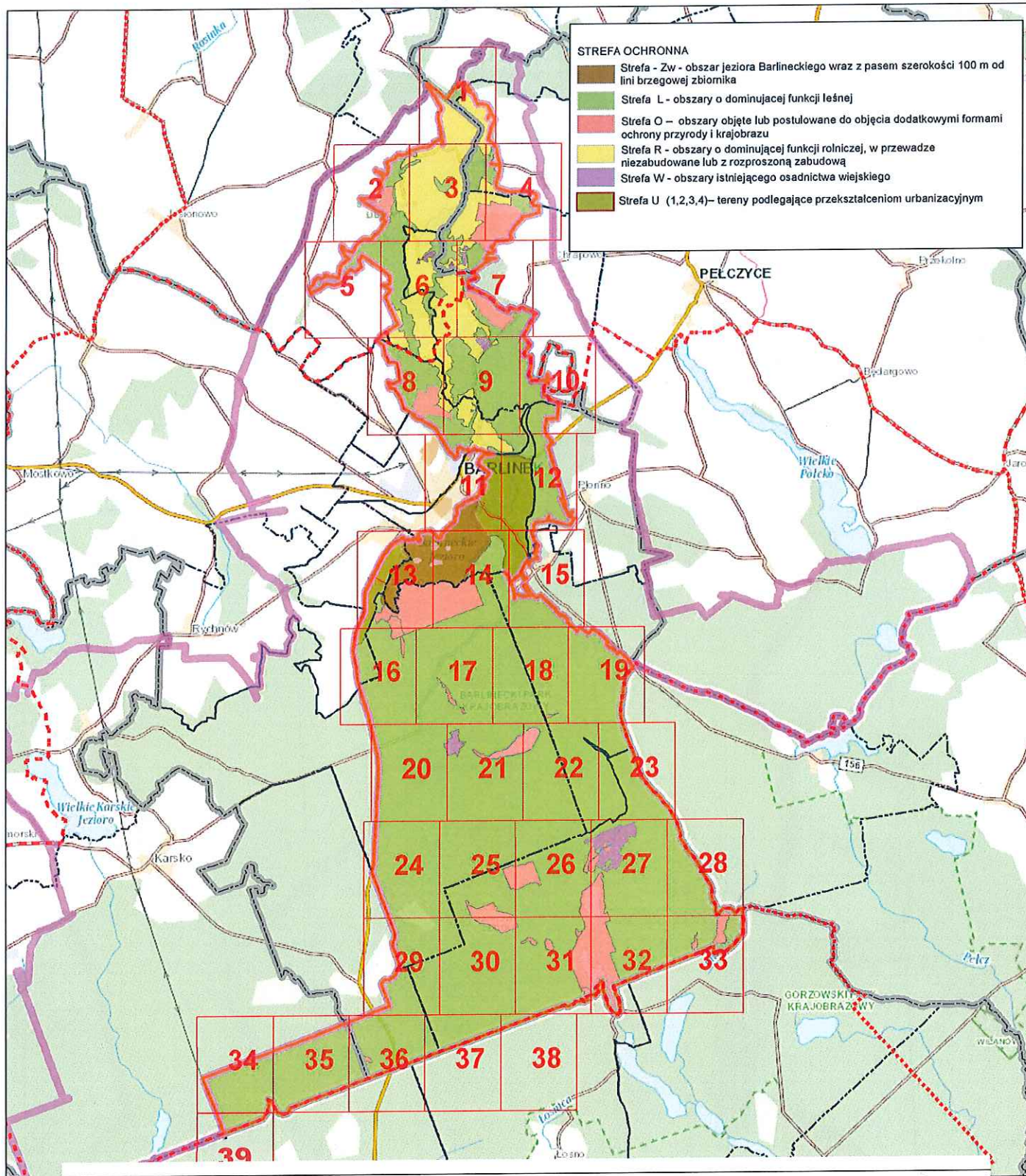
WOJEWÓDZTWO ZACHODNIOPOMORSKIE

SKALA 1:10 000

UKŁAD WSPÓLRZĘDNYCH PUWG "1992"



Opracowano w ramach projektu: „Opracowanie projektów planów ochrony przyrody 5 parków krajobrazowych oraz aktualizacja planów ochrony 2 parków krajobrazowych” Nr RPZP.04.08.00-32-A006/17
w ramach Regionalnego Programu Operacyjnego Województwa Zachodniopomorskiego 2014-2020



**MAPA PRZEGLĄDOWA
PRZESTRZENNYCH
STREF OCHRONY
BARLINECKI
PARK KRAJOBRAZOWY
WOJEWÓDZTWO ZACHODNIOPOMORSKIE**

ARKUSZ 1

SKALA 1:10 000

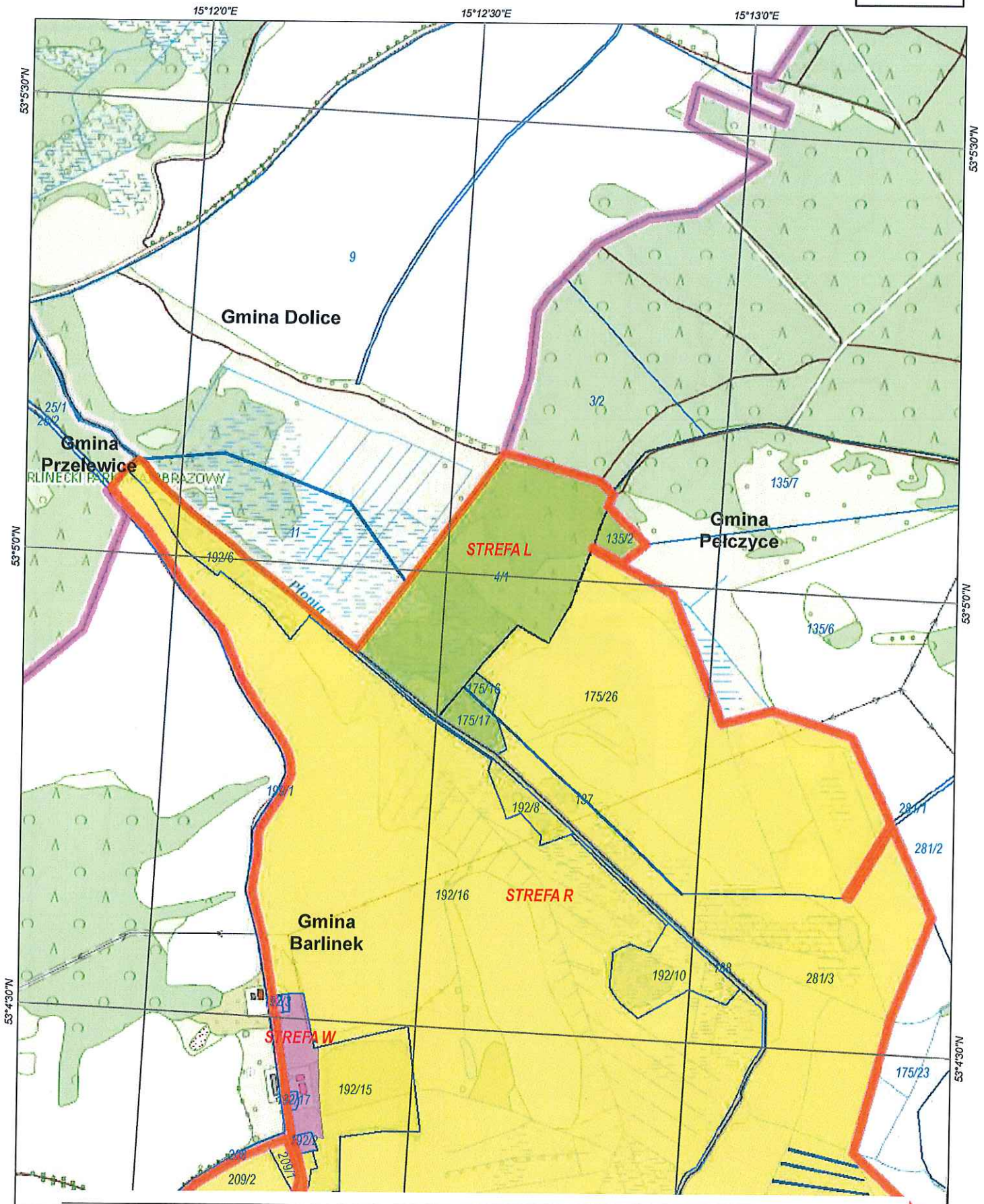
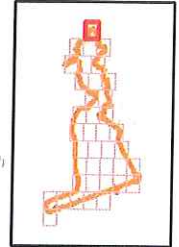
UKŁAD WSPÓŁRZĘDNYCH PUWG "1992"

Metry

100 50 0 100 200 300 400 500

załącznik nr 1E do uchwały

Opracowano w ramach projektu „Opracowanie projektów planów ochrony przyrody 5 parków krajobrazowych oraz aktualizacja planów ochrony 2 parków krajobrazowych” Nr RPZP.04.08.00-32-A006/17 w ramach Regionalnego Programu Operacyjnego Województwa Zachodniopomorskiego 2014-2020



**MAPA PRZEGLĄDOWA
PRZESTRZENNYCH
STREF OCHRONY
BARLINECKI
PARK KRAJOBRAZOWY
WOJEWÓDZTWO ZACHODNIOPOMORSKIE**

ARKUSZ 2

SKALA 1:10 000

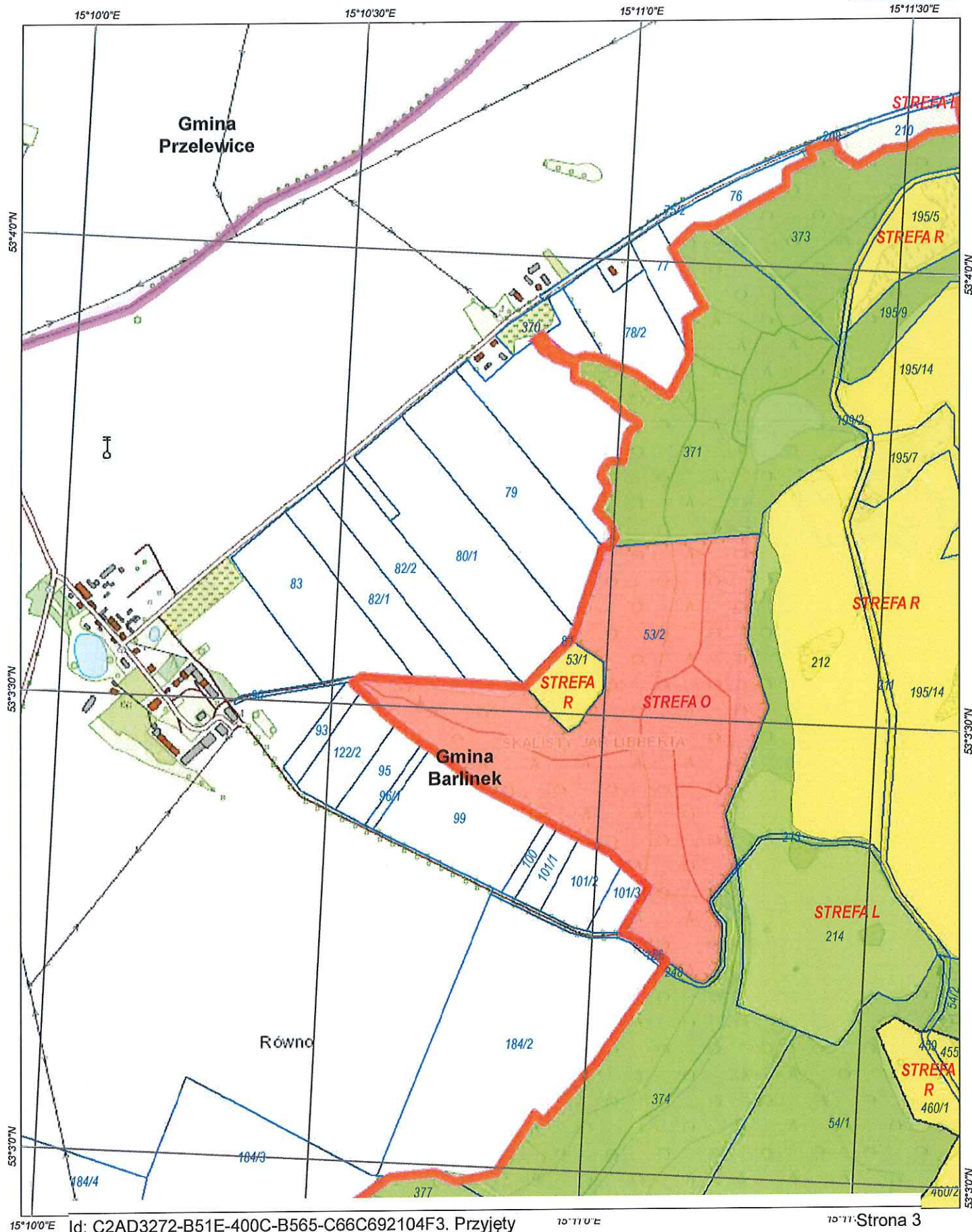
UKŁAD WSPÓRZĘDNYCH PUWG "1992"

Metry

100 50 0 100 200 300 400 500

Opracowano w ramach projektu „Opracowanie projektów planów ochrony przyrody 5 parków krajobrazowych oraz aktualizacja planów ochrony 2 parków krajobrazowych” Nr RPZP.04.08.00-32-A006/17 w ramach Regionalnego Programu Operacyjnego Województwa Zachodniopomorskiego 2014-2020

załącznik nr 1E do uchwały



**MAPA PRZEGLĄDOWA
PRZESTRZENNYCH
STREF OCHRONY
BARLINECKI
PARK KRAJOBRAZOWY
WOJEWÓDZTWO ZACHODNIOPOMORSKIE**

ARKUSZ 3

SKALA 1:10 000

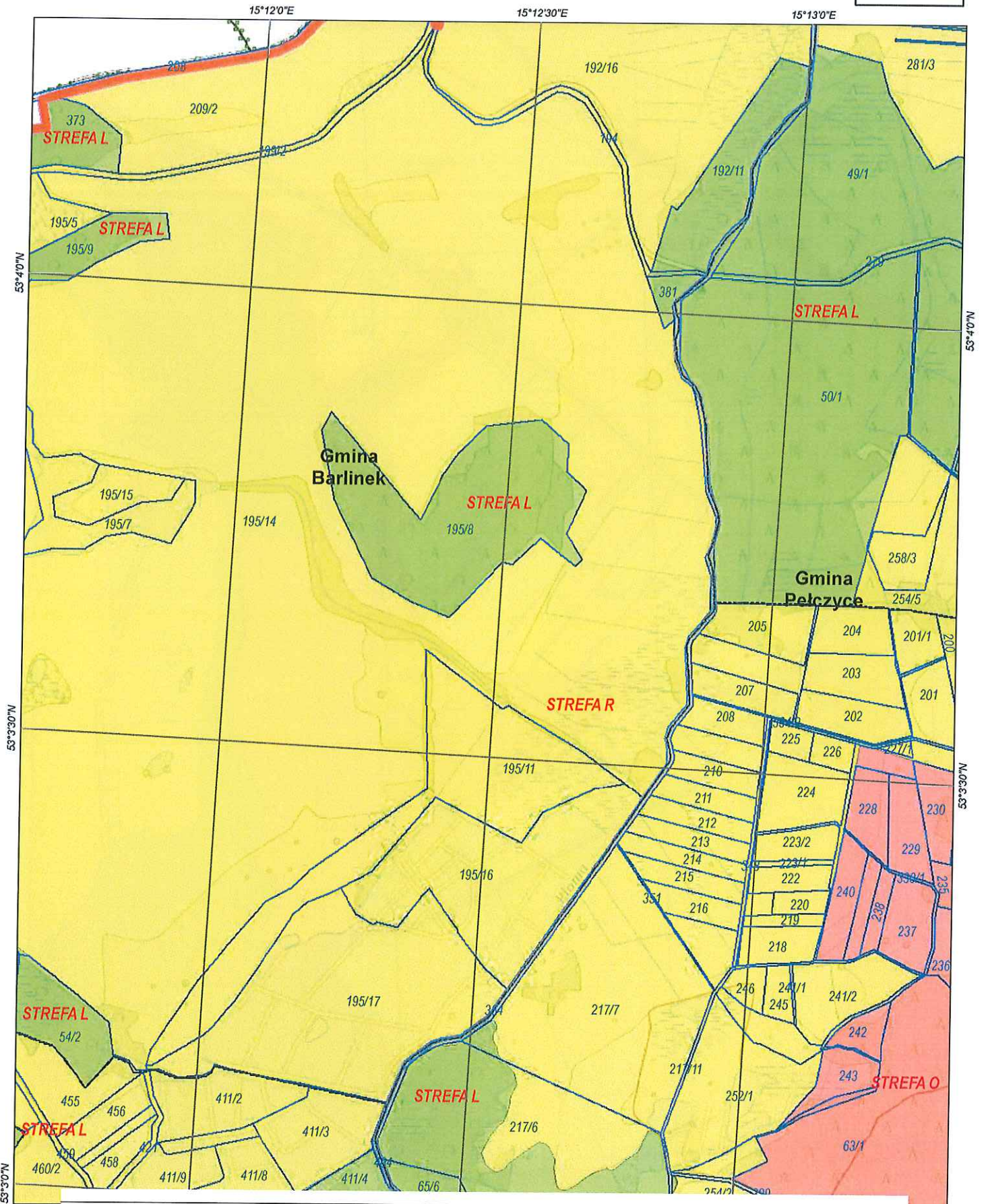
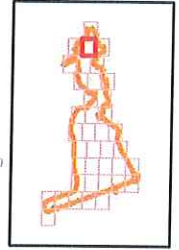
UKŁAD WSPÓŁRZĘDNYCH PUWG "1992"

Metry

100 50 0 100 200 300 400 500

załącznik nr 1E do uchwały

Opracowano w ramach projektu „Opracowanie projektów planów ochrony przyrody 5 parków krajobrazowych oraz aktualizacja planów ochrony 2 parków krajobrazowych” Nr RPZP.04.08.00-32-A006/17 w ramach Regionalnego Programu Operacyjnego Województwa Zachodniopomorskiego 2014-2020



**MAPA PRZEGLĄDOWA
PRZESTRZENNYCH
STREF OCHRONY
BARLINECKI
PARK KRAJOBRAZOWY**

WOJEWÓDZTWO ZACHODNIOPOMORSKIE

ARKUSZ 4

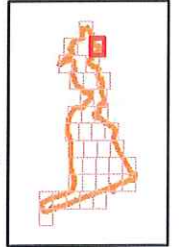
SKALA 1:10 000

UKŁAD WSPÓŁRZĘDNYCH PUWG "1992"

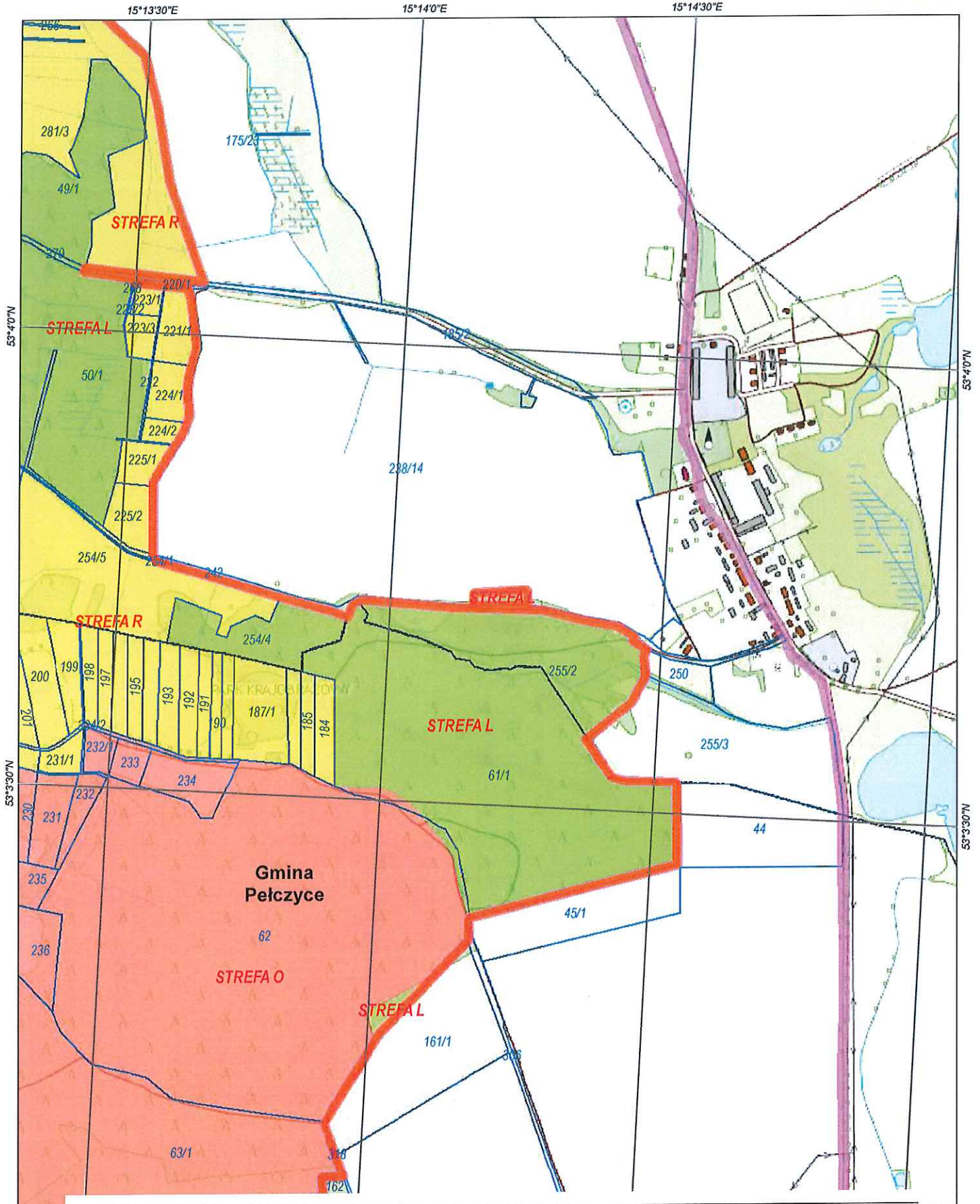
Metry

100 50 0 100 200 300 400 500

załącznik nr 1E do uchwały



Opracowano w ramach projektu „Opracowanie projektów planów ochrony przyrody 5 parków krajobrazowych oraz aktualizacja planów ochrony 2 parków krajobrazowych” Nr RPZP.04.03.00-32-A006/17 w ramach Regionalnego Programu Operacyjnego Województwa Zachodniopomorskiego 2014-2020



**MAPA PRZEGLĄDOWA
PRZESTRZENNYCH
STREF OCHRONY
BARLINECKI
PARK KRAJOBRAZOWY
WOJEWÓDZTWO ZACHODNIOPOMORSKIE**

ARKUSZ 5

SKALA 1:10 000

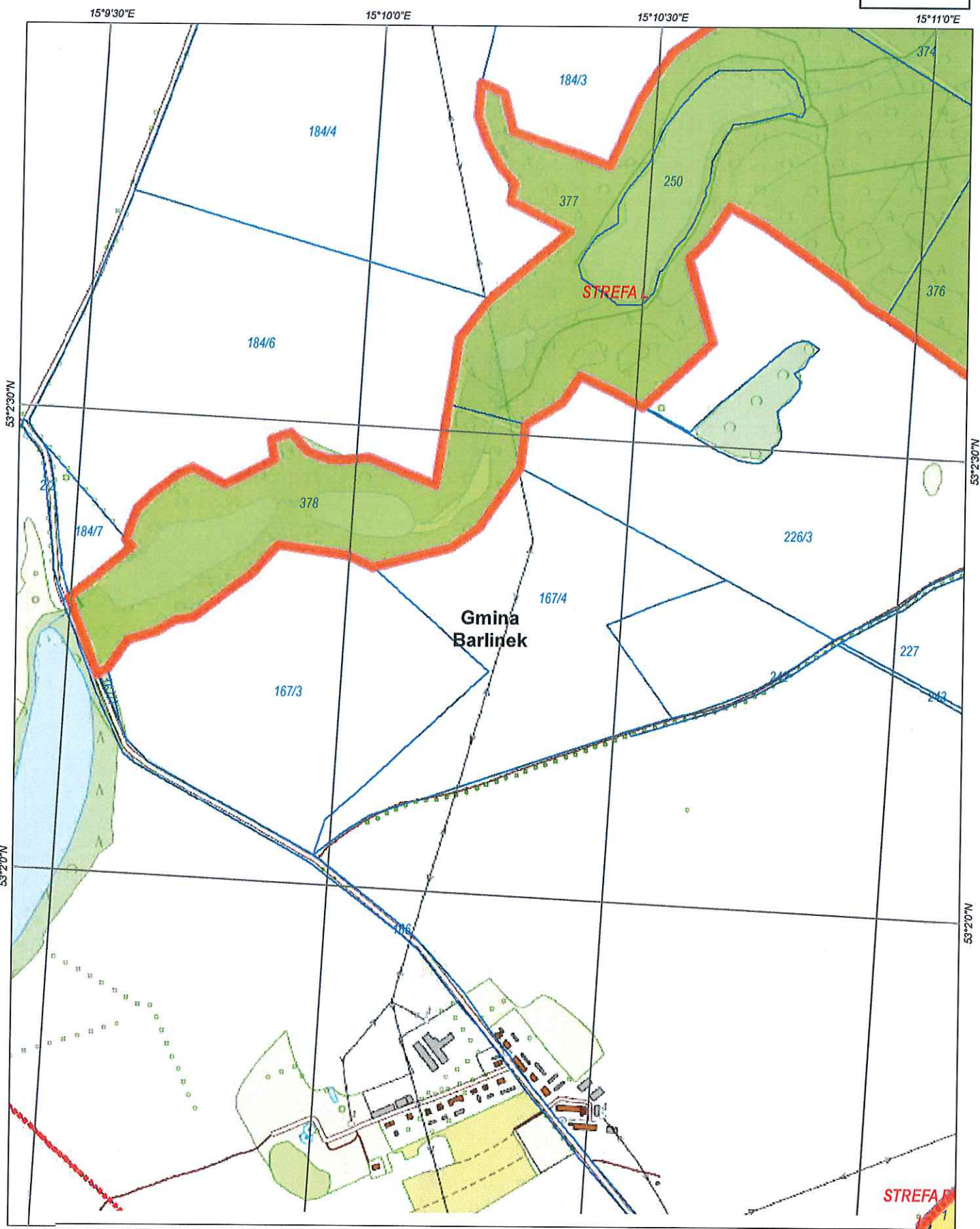
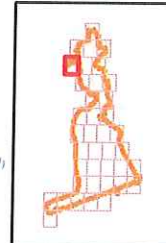
UKŁAD WSPÓŁRZĘDNYCH PUWG "1992"

Metry

100 50 0 100 200 300 400 500

załącznik nr 1E do uchwały

Opracowano w ramach projektu: „Opracowanie projektów planów ochrony przyrody 5 parków krajobrazowych oraz aktualizacja planów ochrony 2 parków krajobrazowych” Nr RPZP.04.08.00-32-A006/17 w ramach Regionalnego Programu Operacyjnego Województwa Zachodniopomorskiego 2014-2020



**MAPA PRZEGLĄDOWA
PRZESTRZENNYCH
STREF OCHRONY
BARLINECKI
PARK KRAJOBRAZOWY**

WOJEWÓDZTWO ZACHODNIOPOMORSKIE

ARKUSZ 6

SKALA 1:10 000

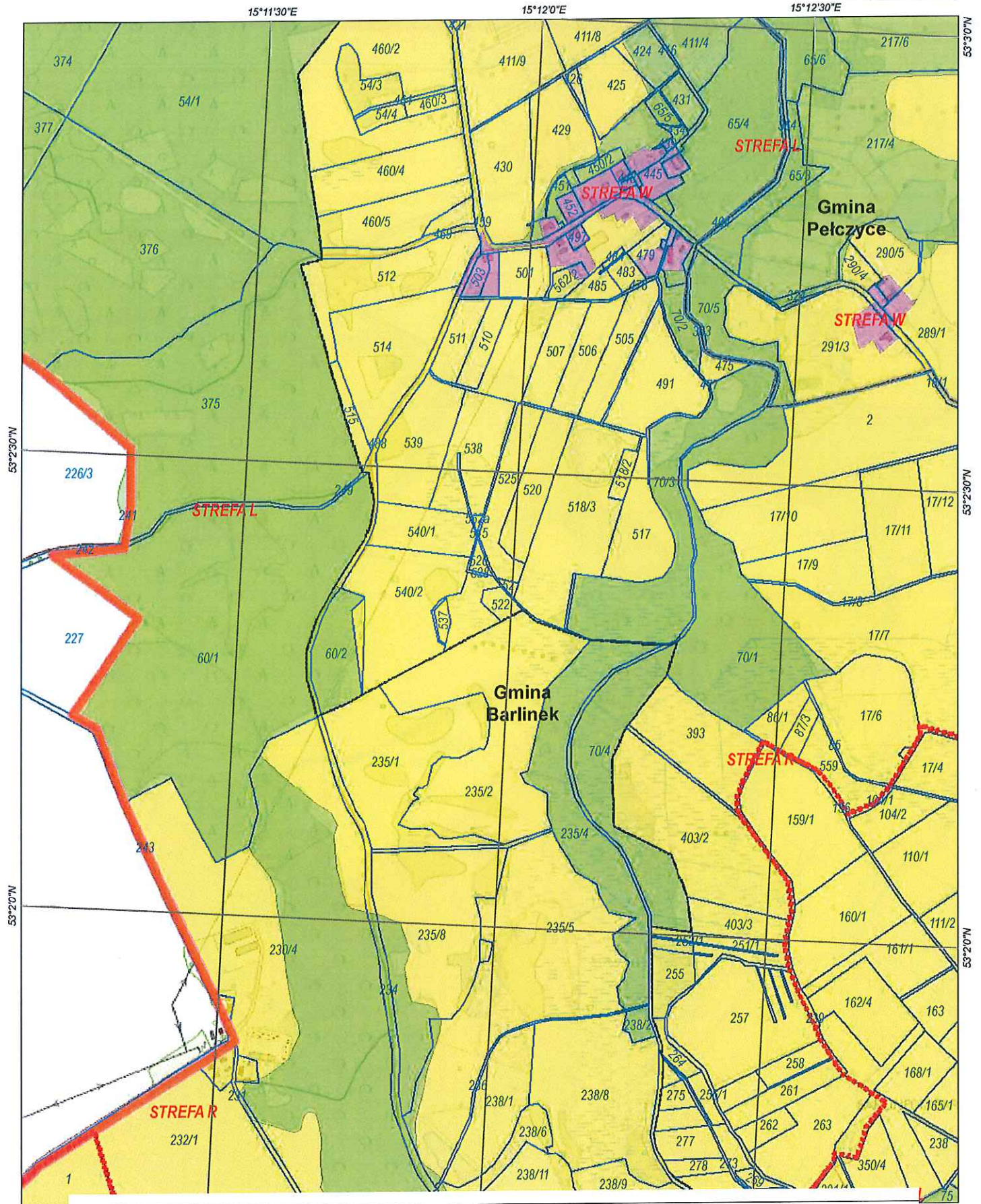
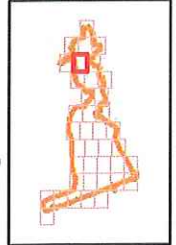
UKŁAD WSPÓLRZĘDNYCH PUWG "1992"

Metry

100 50 0 100 200 300 400 500

Opracowano w ramach projektu „Opracowanie projektów planów ochrony przyrody 5 parków krajobrazowych oraz aktualizacja planów ochrony 2 parków krajobrazowych” Nr RPZP.04.08.00-32-A006/17 w ramach Regionalnego Programu Operacyjnego Województwa Zachodniopomorskiego 2014-2020

załącznik nr 1E do uchwały



**MAPA PRZEGLĄDOWA
PRZESTRZENNYCH
STREF OCHRONY
BARLINECKI
PARK KRAJOBRAZOWY
WOJEWÓDZTWO ZACHODNIOPOMORSKIE**

ARKUSZ 7

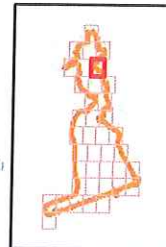
SKALA 1:10 000

UKŁAD WSPÓRZĘDNYCH PUWG "1992"

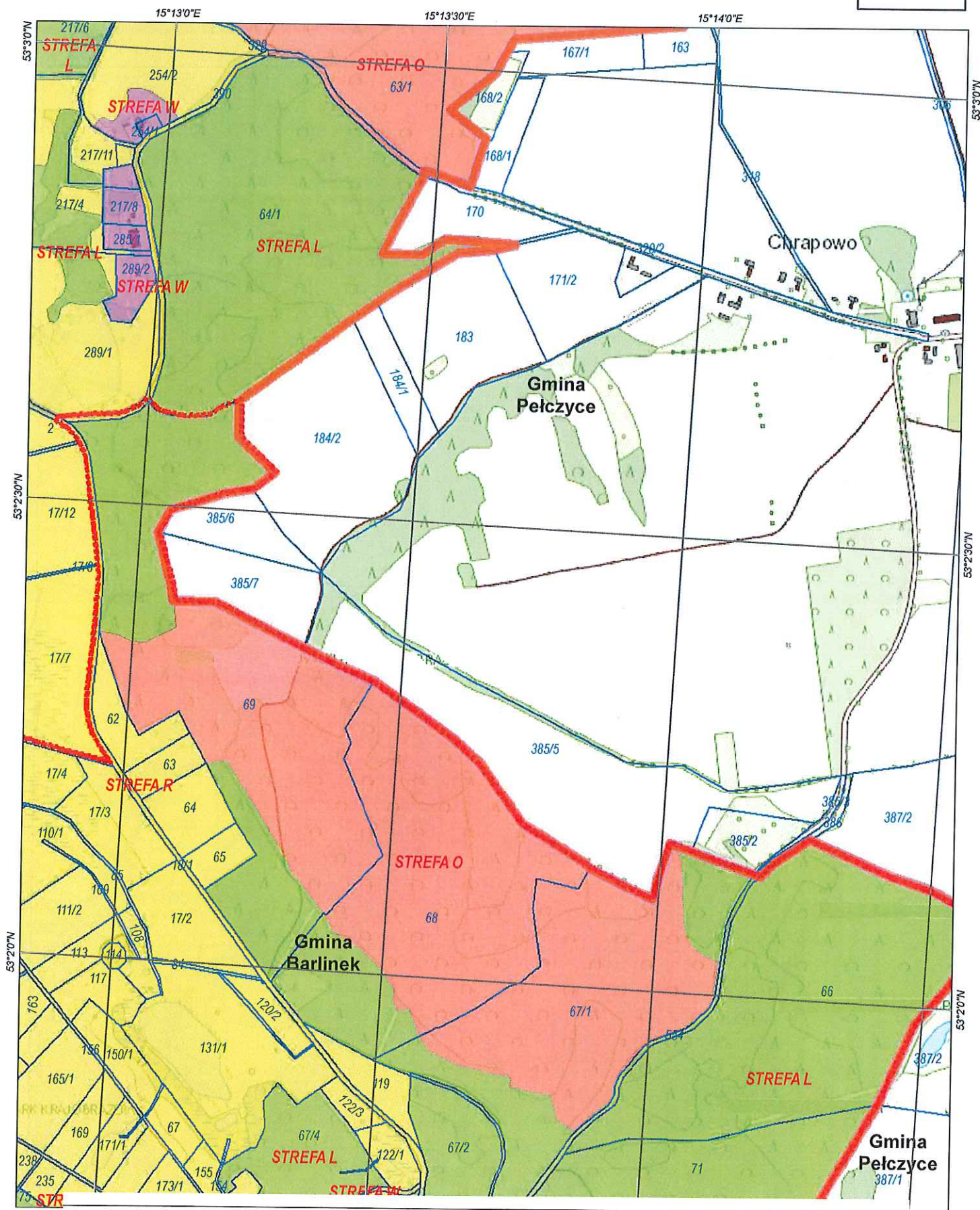
Metry

100 50 0 100 200 300 400 500

załącznik nr 1E do uchwały



Opracowano w ramach projektu „Opracowanie projektów planów ochrony przyrody 5 parków krajobrazowych oraz aktualizacja planów ochrony 2 parków krajobrazowych” Nr RPZP.04.08.00-32-A006/17 w ramach Regionalnego Programu Operacyjnego Województwa Zachodniopomorskiego 2014-2020



**MAPA PRZEGLĄDOWA
PRZESTRZENNYCH
STREF OCHRONY
BARLINECKI
PARK KRAJOBRAZOWY
WOJEWÓDZTWO ZACHODNIOPOMORSKIE**

ARKUSZ 8

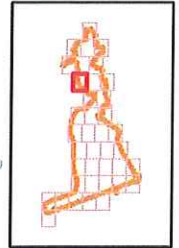
SKALA 1:10 000

UKŁAD WSPÓŁRZĘDNYCH PUWG "1992"

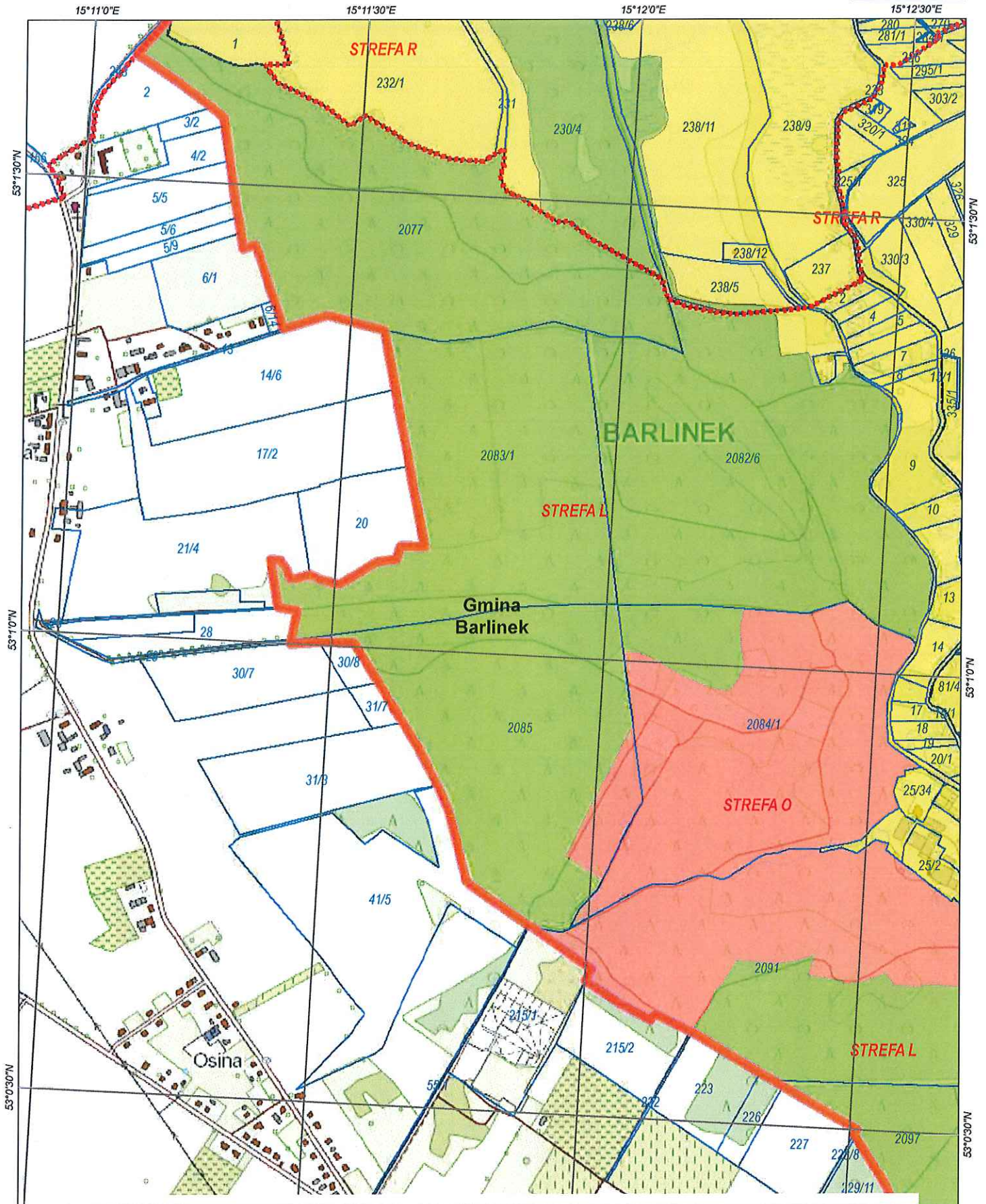
Metry

100 50 0 100 200 300 400 500

załącznik nr 1E do uchwały



Opracowano w ramach projektu „Opracowanie projektów planów ochrony przyrody 5 parków krajobrazowych oraz aktualizacja planów ochrony 2 parków krajobrazowych” Nr RPZP.04.08.00-32-A006/17 w ramach Regionalnego Programu Operacyjnego Województwa Zachodniopomorskiego 2014-2020



**MAPA PRZEGLĄDOWA
PRZESTRZENNYCH
STREF OCHRONY
BARLINECKI
PARK KRAJOBRAZOWY**

WOJEWÓDZTWO ZACHODNIOPOMORSKIE

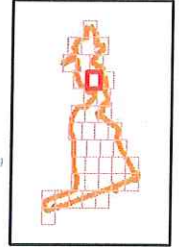
ARKUSZ 9

SKALA 1:10 000

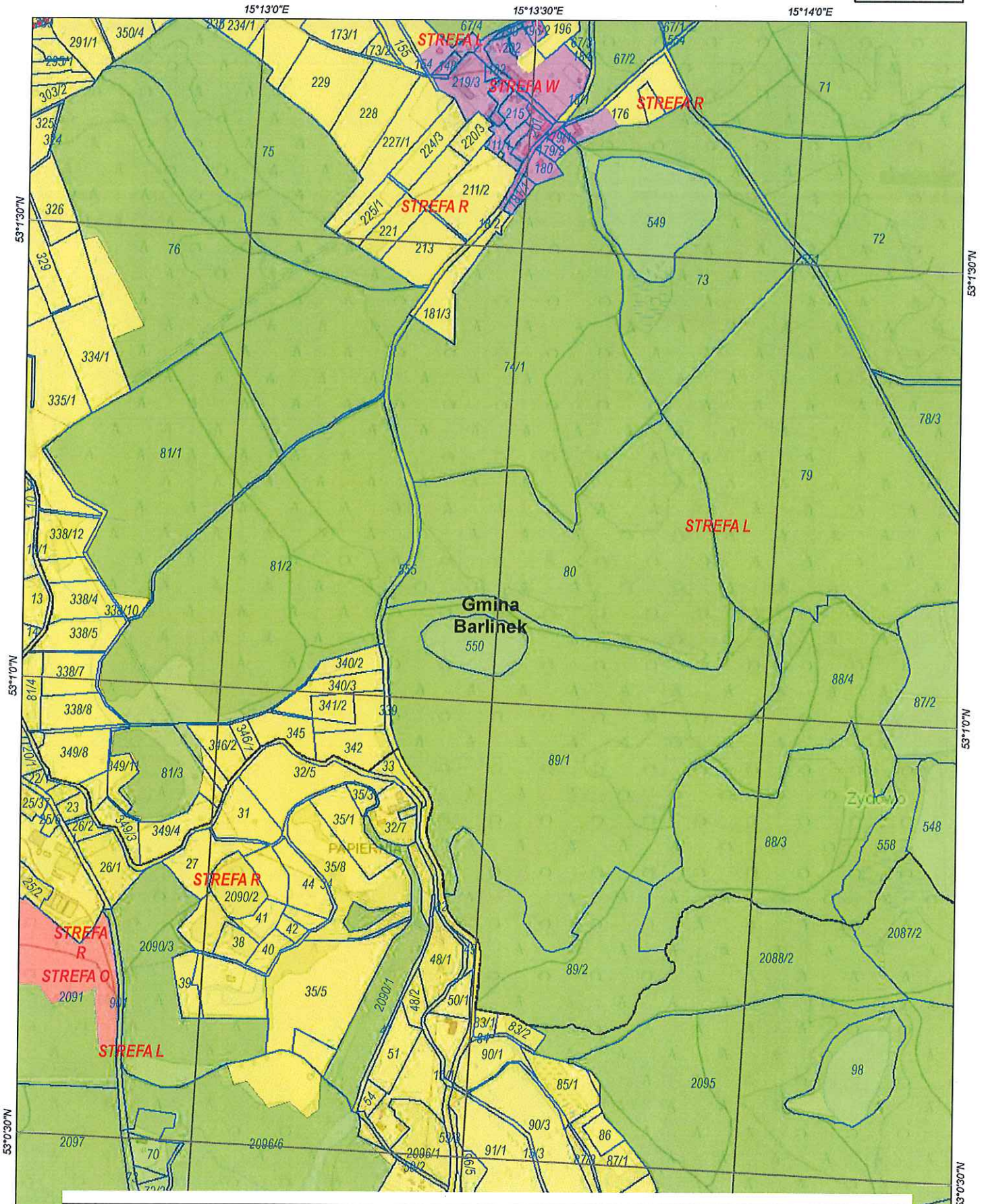
UKŁAD WSPÓRZĘDNYCH PUWG "1992"

Metry
100 50 0 100 200 300 400 500

załącznik nr 1E do uchwały



Opracowano w ramach projektu „Opracowanie projektów planów ochrony przyrody 5 parków krajobrazowych oraz aktualizacja planów ochrony 2 parków krajobrazowych” Nr RPZP.04.08.00-32-A006/17 w ramach Regionalnego Programu Operacyjnego Województwa Zachodniopomorskiego 2014-2020



**MAPA PRZEGLĄDOWA
PRZESTRZENNYCH
STREF OCHRONY
BARLINECKI
PARK KRAJOBRAZOWY
WOJEWÓDZTWO ZACHODNIOPOMORSKIE**

ARKUSZ 10

SKALA 1:10 000

UKŁAD WSPÓRZĘDNYCH PUWG "1992"

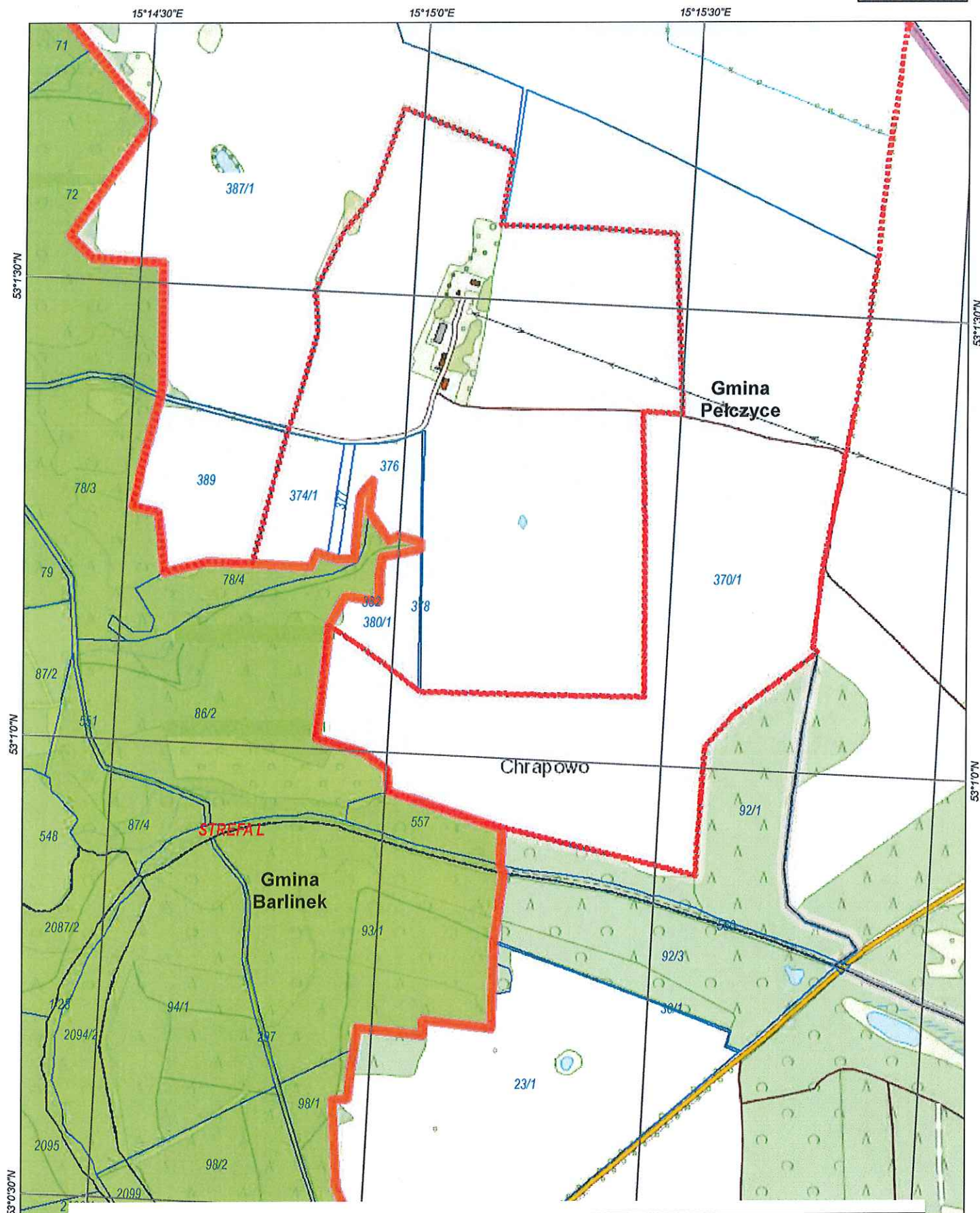
Metry

100 50 0 100 200 300 400 500

załącznik nr 1E do uchwały



Opracowano w ramach projektu: „Opracowanie projektów planów ochrony przyrody 5 parków krajobrazowych oraz aktualizacja planów ochrony 2 parków krajobrazowych” Nr RPZP.04.03.00-32-A006/17 w ramach Regionalnego Programu Operacyjnego Województwa Zachodniopomorskiego 2014-2020



**MAPA PRZEGLĄDOWA
PRZESTRZENNYCH
STREF OCHRONY
BARLINECKI
PARK KRAJOBRAZOWY
WOJEWÓDZTWO ZACHODNIOPOMORSKIE**

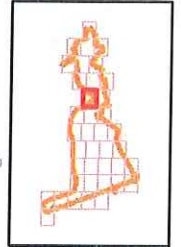
ARKUSZ 11

SKALA 1:10 000

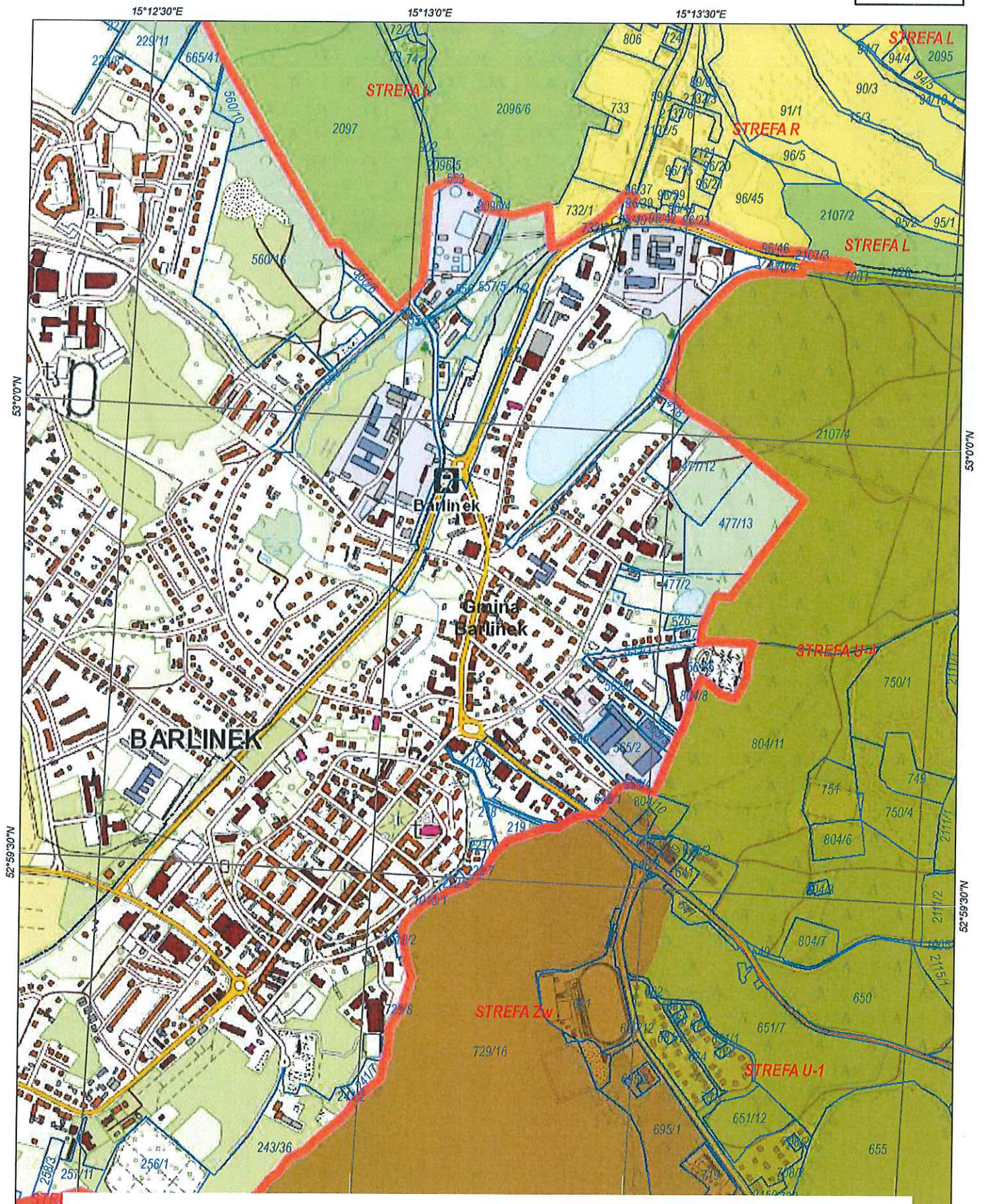
UKŁAD WSPÓŁRZĘDNYCH PUWG "1992"

Metry
100 50 0 100 200 300 400 500

załącznik nr 1E do uchwały



Opracowano w ramach projektu „Opracowanie projektów planów ochrony przyrody 5 parków krajobrazowych oraz aktualizacja planów ochrony 2 parków krajobrazowych” Nr RPZP.04.03.00-32-A006/17 w ramach Regionalnego Programu Operacyjnego Województwa Zachodniopomorskiego 2014-2020



**MAPA PRZEGLĄDOWA
PRZESTRZENNYCH
STREF OCHRONY
BARLINECKI
PARK KRAJOBRAZOWY
WOJEWÓDZTWO ZACHODNIOPOMORSKIE**

ARKUSZ 12

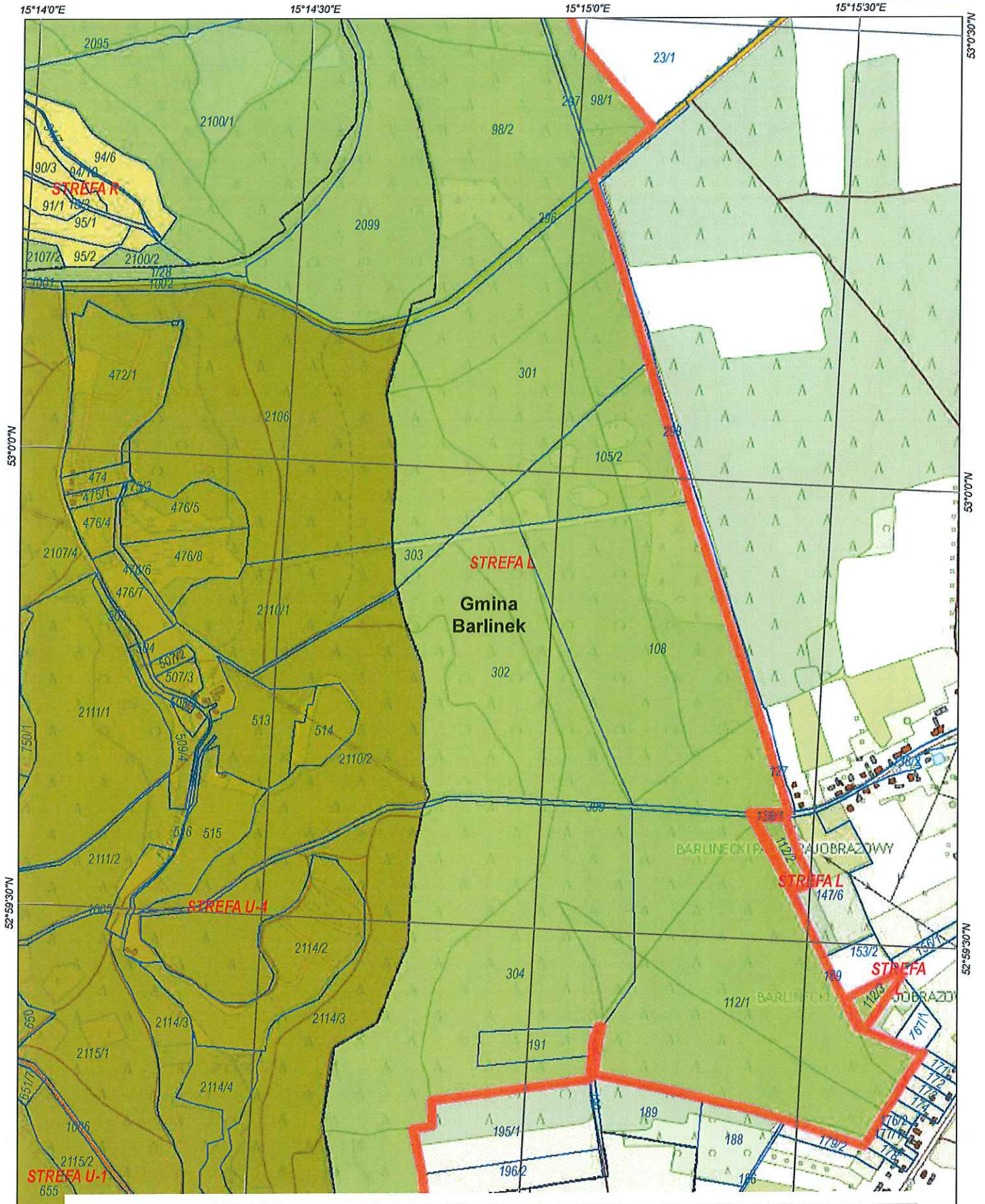
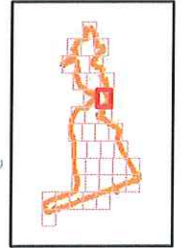
SKALA 1:10 000

UKŁAD WSPÓŁRZĘDNYCH PUWG "1992"

Metry
100 50 0 100 200 300 400 500

załącznik nr 1E do uchwały

Opracowano w ramach projektu „Opracowanie projektów planów ochrony przyrody 5 parków krajobrazowych oraz aktualizacja planów ochrony 2 parków krajobrazowych” Nr RPZP.04.03.00-32-A006/17 w ramach Regionalnego Programu Operacyjnego Województwa Zachodniopomorskiego 2014-2020



**MAPA PRZEGLĄDOWA
PRZESTRZENNYCH
STREF OCHRONY
BARLINECKI
PARK KRAJOBRAZOWY**

WOJEWÓDZTWO ZACHODNIOPOMORSKIE

ARKUSZ 13

SKALA 1:10 000

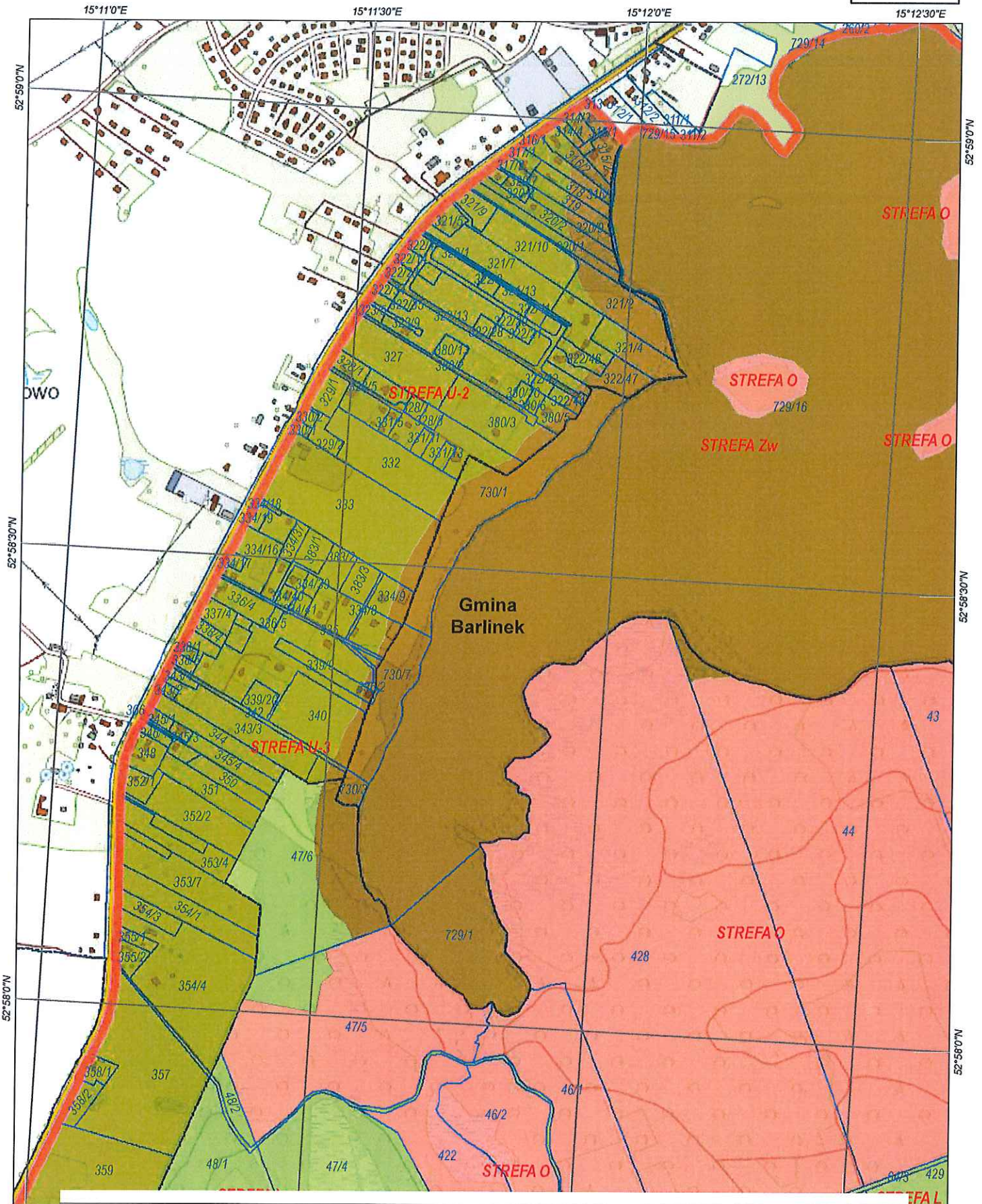
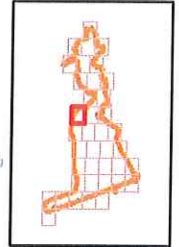
UKŁAD WSPÓRZĘDNYCH PUWG "1992"

Metry

100 50 0 100 200 300 400 500

Opracowano w ramach projektu „Opracowanie projektów planów ochrony przyrody 5 parków krajobrazowych oraz aktualizacja planów ochrony 2 parków krajobrazowych” Nr RPZP.04.08.00-32-A006/17 w ramach Regionalnego Programu Operacyjnego Województwa Zachodniopomorskiego 2014-2020

załącznik nr 1E do uchwały



**MAPA PRZEGLĄDOWA
PRZESTRZENNYCH
STREF OCHRONY
BARLINECKI
PARK KRAJOBRAZOWY
WOJEWÓDZTWO ZACHODNIOPOMORSKIE**

ARKUSZ 14

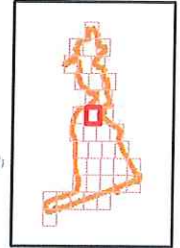
SKALA 1:10 000

UKŁAD WSPÓŁRZĘDNYCH PUWG "1992"

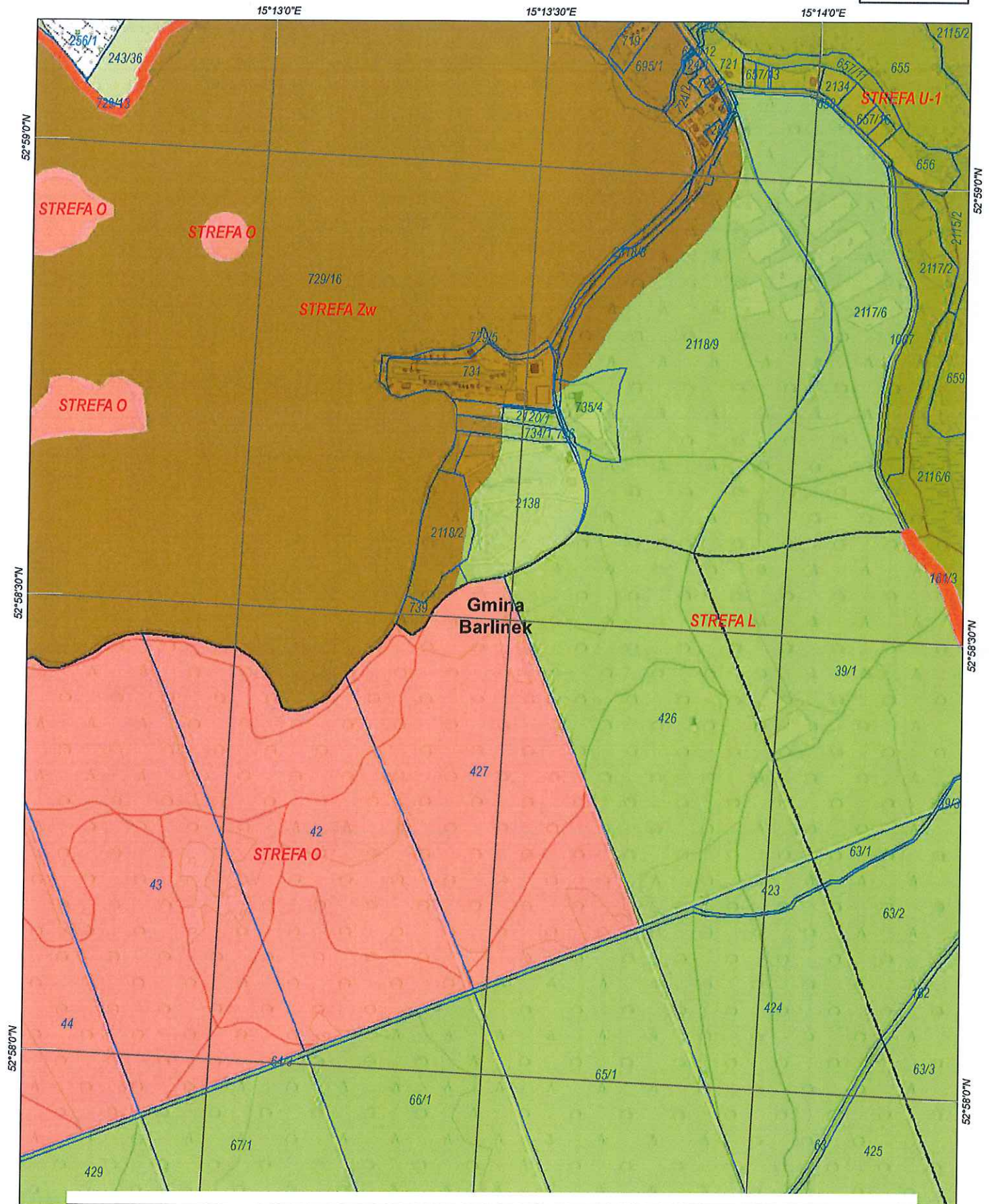
Metry

100 50 0 100 200 300 400 500

załącznik nr 1E do uchwały



Opracowano w ramach projektu: „Opracowanie projektów planów ochrony przyrody 5 parków krajobrazowych oraz aktualizacja planów ochrony 2 parków krajobrazowych” Nr RPZP.04.08.00-32-A006/17 w ramach Regionalnego Programu Operacyjnego Województwa Zachodniopomorskiego 2014-2020



**MAPA PRZEGLĄDOWA
PRZESTRZENNYCH
STREF OCHRONY
BARLINECKI
PARK KRAJOBRAZOWY**

WOJEWÓDZTWO ZACHODNIOPOMORSKIE

ARKUSZ 15

SKALA 1:10 000

UKŁAD WSPÓŁRZĘDNYCH PUWG "1992"

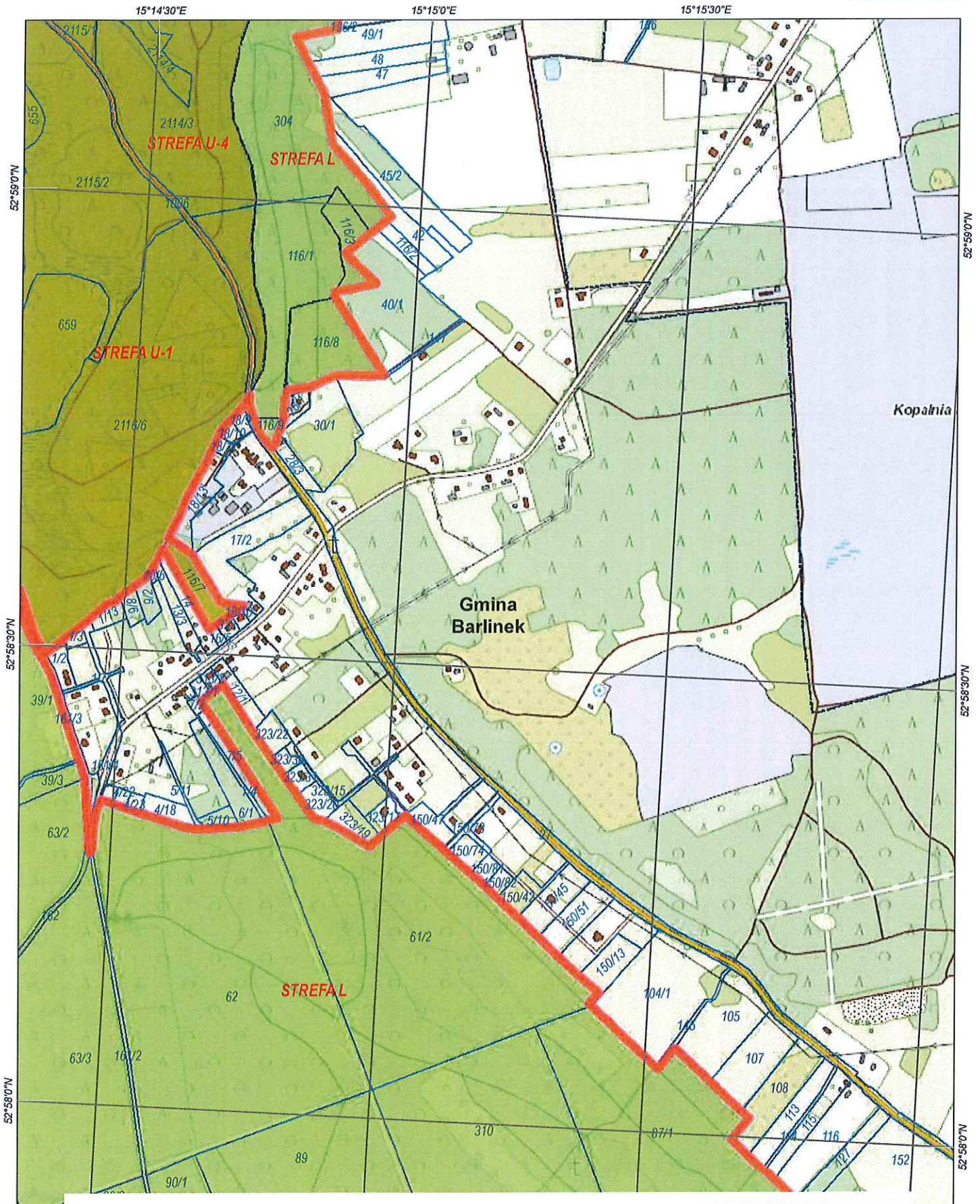
Metry

100 50 0 100 200 300 400 500

załącznik nr 1E do uchwały



Opracowano w ramach projektu „Opracowanie projektów planów ochrony przyrody 5 parków krajobrazowych oraz aktualizacja planów ochrony 2 parków krajobrazowych” Nr RPZP.04.08.00-32-A006/17 w ramach Regionalnego Programu Operacyjnego Województwa Zachodniopomorskiego 2014-2020.



**MAPA PRZEGLĄDOWA
PRZESTRZENNYCH
STREF OCHRONY
BARLINECKI
PARK KRAJOBRAZOWY
WOJEWÓDZTWO ZACHODNIOPOMORSKIE**

ARKUSZ 16

SKALA 1:10 000

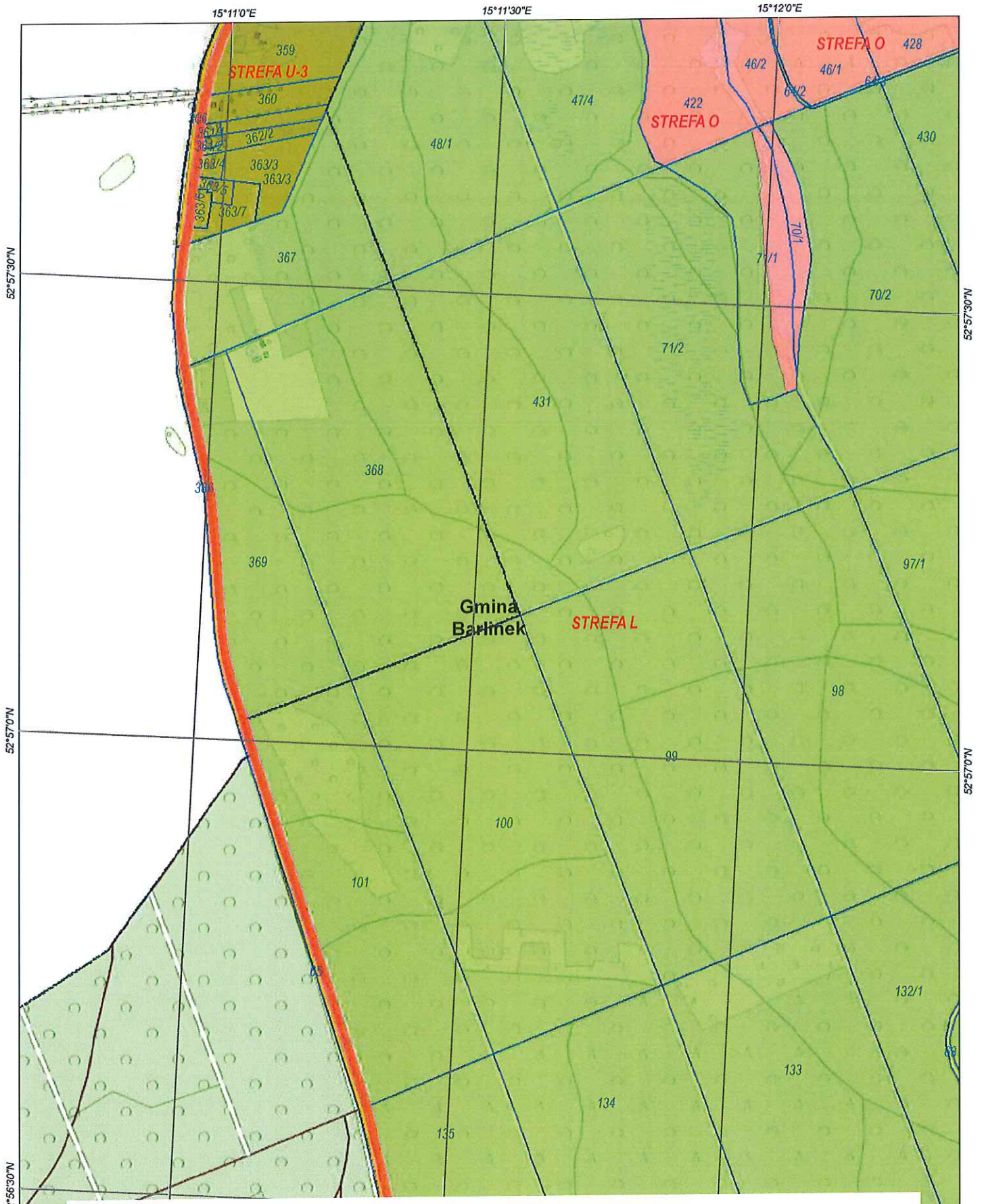
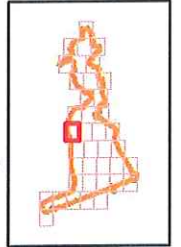
UKŁAD WSPÓRZĘDNYCH PUWG "1992"

Metry

100 50 0 100 200 300 400 500

załącznik nr 1E do uchwały

Opracowano w ramach projektu: „Opracowanie projektów planów ochrony przyrody 5 parków krajobrazowych oraz aktualizacja planów ochrony 2 parków krajobrazowych” Nr RPZP.04.03.00-32-A006/17 w ramach Regionalnego Programu Operacyjnego Województwa Zachodniopomorskiego 2014-2020



**MAPA PRZEGLĄDOWA
PRZESTRZENNYCH
STREF OCHRONY
BARLINECKI
PARK KRAJOBRAZOWY
WOJEWÓDZTWO ZACHODNIOPOMORSKIE**

ARKUSZ 17

SKALA 1:10 000

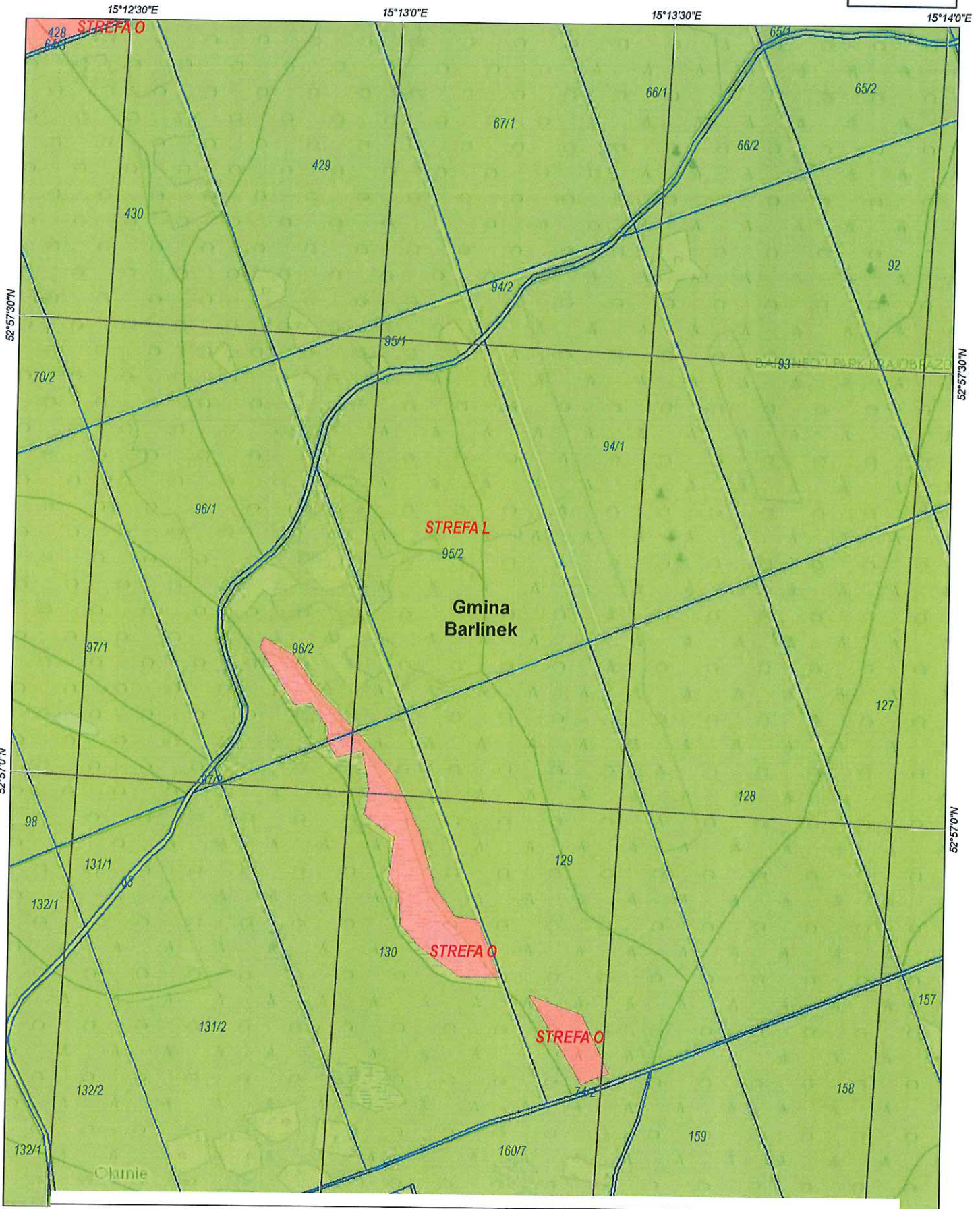
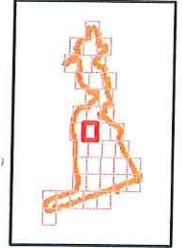
UKŁAD WSPÓŁRZĘDNYCH PUWG "1992"

Metry

100 50 0 100 200 300 400 500

załącznik nr 1E do uchwały

Opracowano w ramach projektu: „Opracowanie projektów planów ochrony przyrody 5 parków krajobrazowych oraz aktualizacja planów ochrony 2 parków krajobrazowych” Nr RPZP.04.08.00-32-A006/17 w ramach Regionalnego Programu Operacyjnego Województwa Zachodniopomorskiego 2014-2020



**MAPA PRZEGLĄDOWA
PRZESTRZENNYCH
STREF OCHRONY
BARLINECKI
PARK KRAJOBRAZOWY
WOJEWÓDZTWO ZACHODNIOPOMORSKIE**



ARKUSZ 18

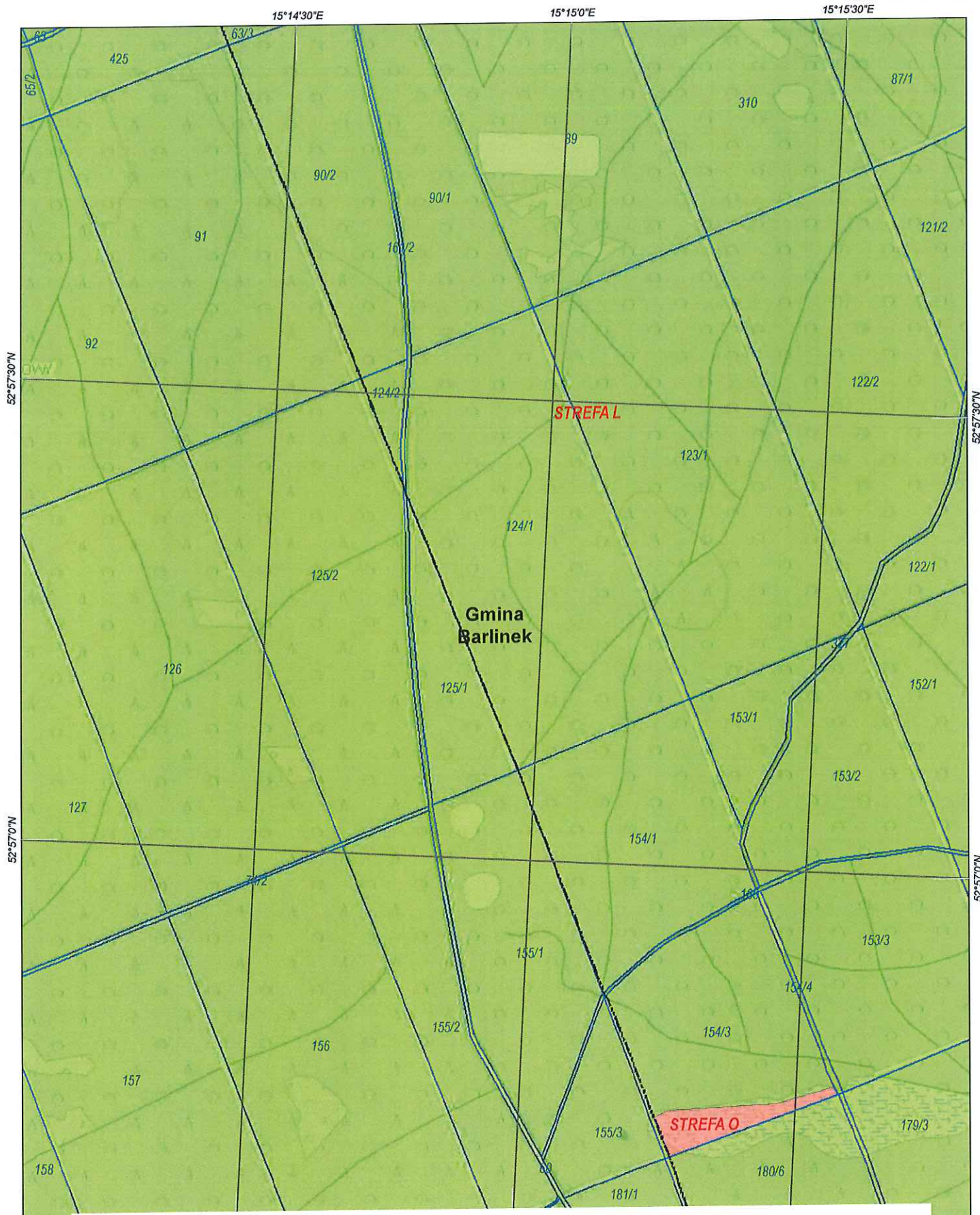
SKALA 1:10 000

UKŁAD WSPÓŁRZĘDNYCH PUWG "1992"



Opracowano w ramach projektu: „Opracowanie projektów planów ochrony przyrody 5 parków krajobrazowych oraz aktualizacja planów ochrony 2 parków krajobrazowych” Nr RPZP.04.08.00-32-A006/17 w ramach Regionalnego Programu Operacyjnego Województwa Zachodniopomorskiego 2014-2020

załącznik nr 1E do uchwały



**MAPA PRZEGLĄDOWA
PRZESTRZENNYCH
STREF OCHRONY
BARLINECKI
PARK KRAJOBRAZOWY
WOJEWÓDZTWO ZACHODNIOPOMORSKIE**

ARKUSZ 19

SKALA 1:10 000

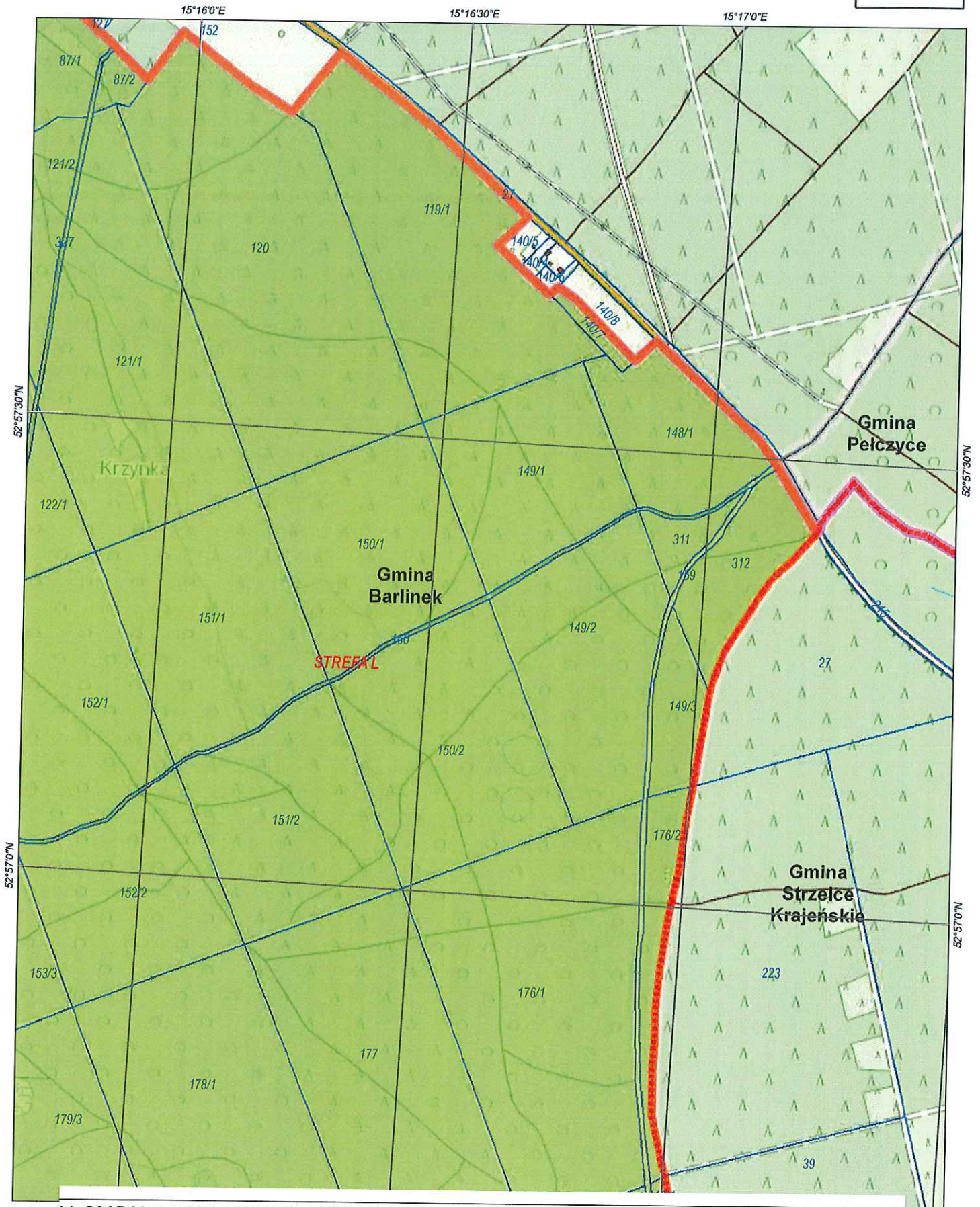
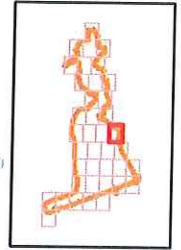
UKŁAD WSPÓRZĘDNYCH PUWG "1992"

Metry

100 50 0 100 200 300 400 500

załącznik nr 1E do uchwały

Opracowano w ramach projektu „Opracowanie projektów planów ochrony przyrody 5 parków krajobrazowych oraz aktualizacja planów ochrony 2 parków krajobrazowych” Nr RPZP.04.08.00-32-A006/17 w ramach Regionalnego Programu Operacyjnego Województwa Zachodniopomorskiego 2014-2020



**MAPA PRZEGLĄDOWA
PRZESTRZENNYCH
STREF OCHRONY
BARLINECKI
PARK KRAJOBRAZOWY
WOJEWÓDZTWO ZACHODNIOPOMORSKIE**

ARKUSZ 20

SKALA 1:10 000

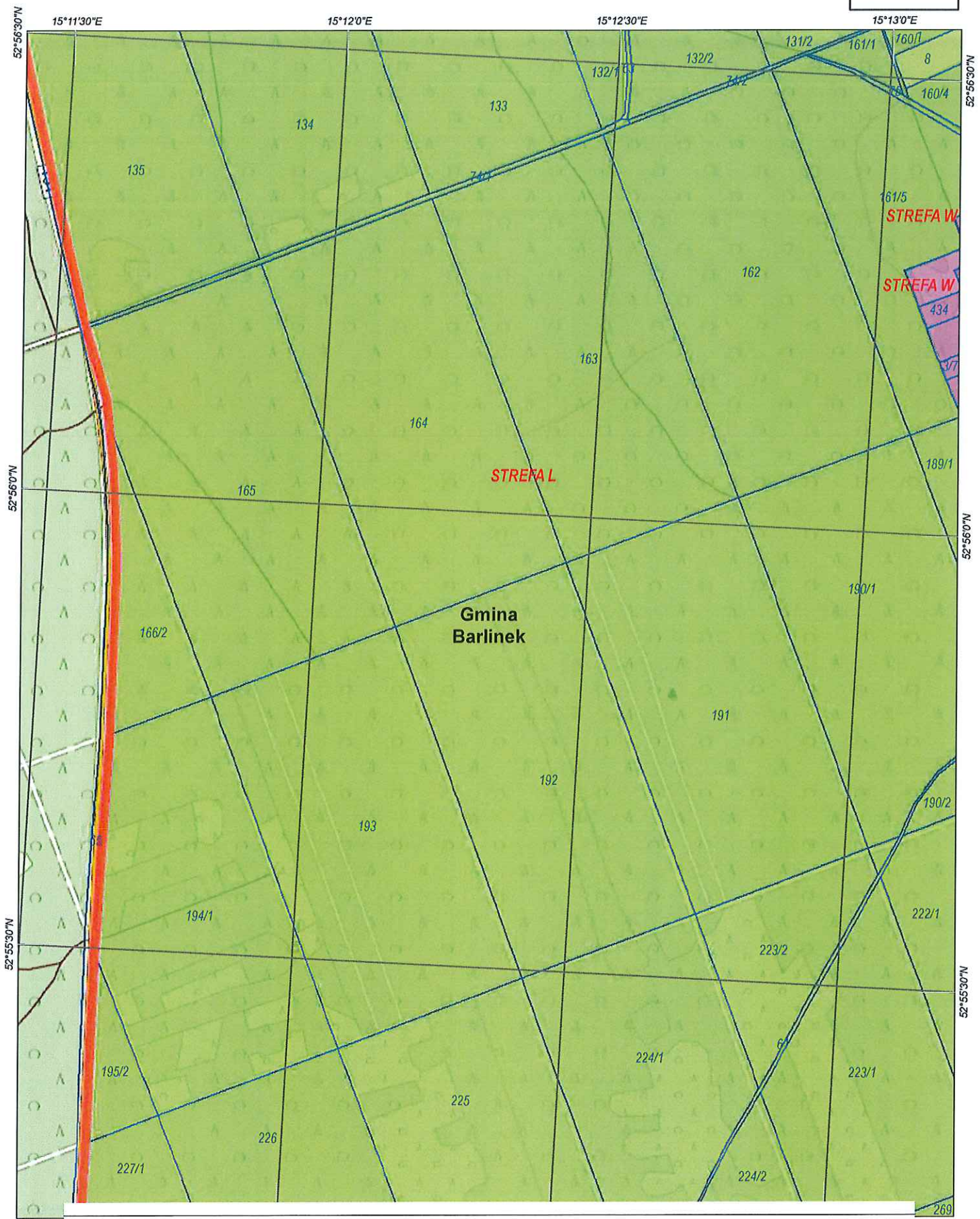
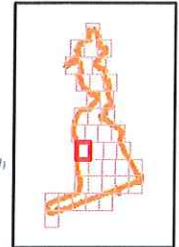
UKŁAD WSPÓŁRZĘDNYCH PUWG "1992"

Metry

100 50 0 100 200 300 400 500

Opracowano w ramach projektu „Opracowanie projektów planów ochrony przyrody 5 parków krajobrazowych oraz aktualizacja planów ochrony 2 parków krajobrazowych” Nr RPZP.04.08.00-32-A006/17 w ramach Regionalnego Programu Operacyjnego Województwa Zachodniopomorskiego 2014-2020

załącznik nr 1E do uchwały



**MAPA PRZEGLĄDOWA
PRZESTRZENNYCH
STREF OCHRONY
BARLINECKI
PARK KRAJOBRAZOWY
WOJEWÓDZTWO ZACHODNIOPOMORSKIE**



ARKUSZ 22

SKALA 1:10 000

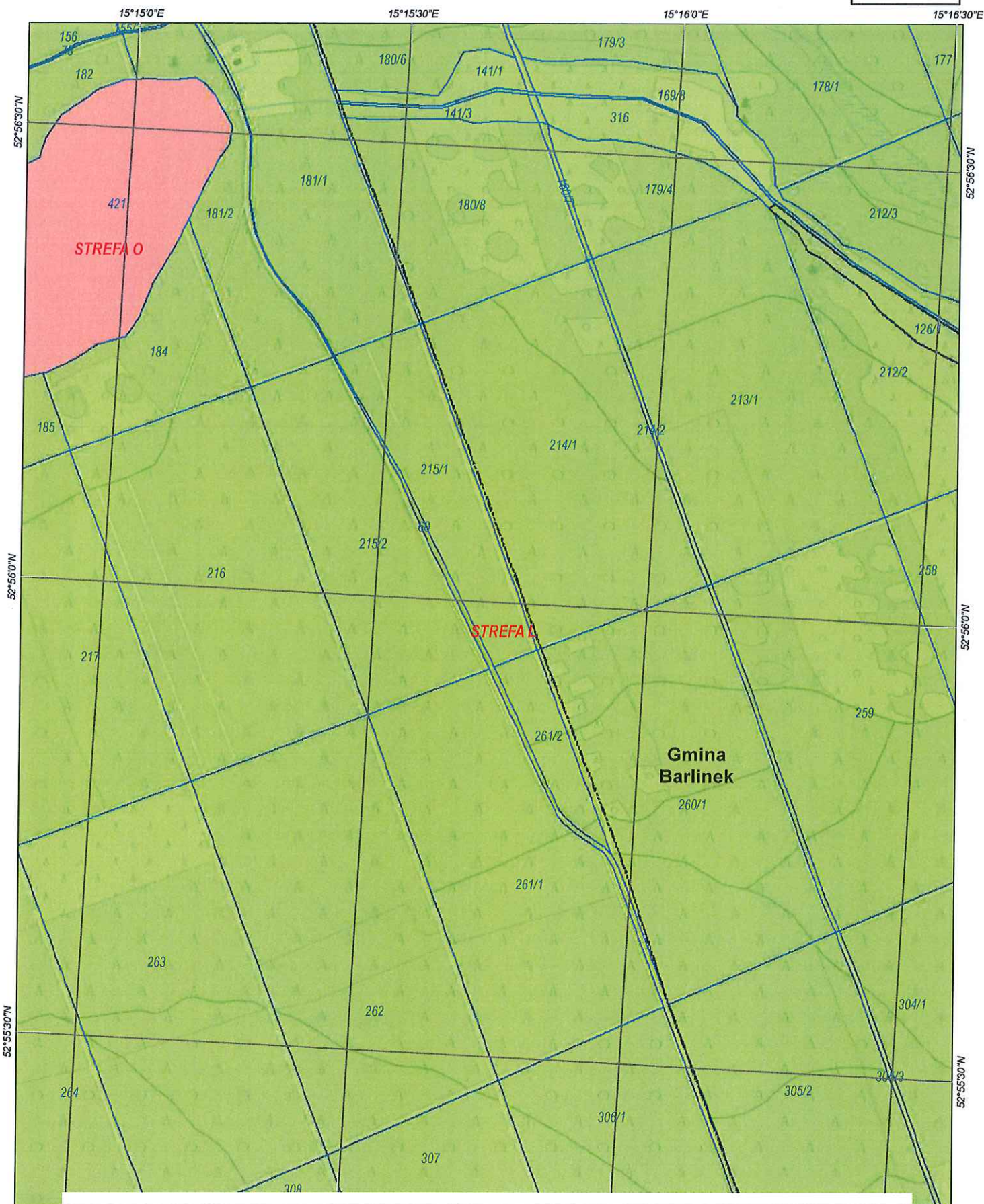
UKŁAD WSPÓRZĘDNYCH PUWG "1992"



załącznik nr 1E do uchwały



Opracowano w ramach projektu „Opracowanie projektów planów ochrony przyrody 5 parków krajobrazowych oraz aktualizacja planów ochrony 2 parków krajobrazowych” Nr RPZP.04.08.00-32-A006/17 w ramach Regionalnego Programu Operacyjnego Województwa Zachodniopomorskiego 2014-2020



**MAPA PRZEGLĄDOWA
PRZESTRZENNYCH
STREF OCHRONY
BARLINECKI
PARK KRAJOBRAZOWY**

WOJEWÓDZTWO ZACHODNIOPOMORSKIE

ARKUSZ 23

SKALA 1:10 000

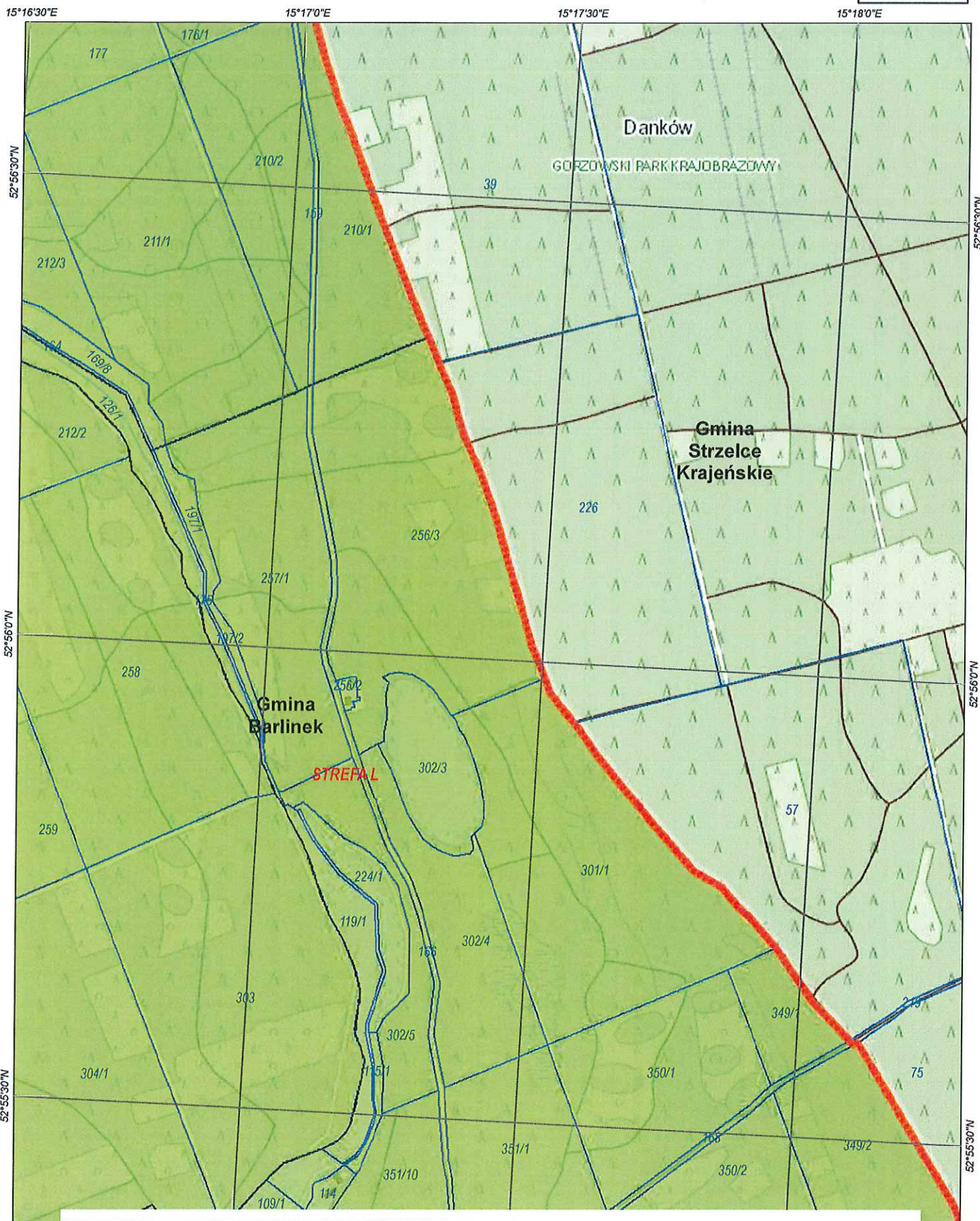
UKŁAD WSPÓRZĘDNYCH PUWG "1992"

Metry

100 50 0 100 200 300 400 500

Opracowano w ramach projektu „Opracowanie projektów planów ochrony przyrody 5 parków krajobrazowych oraz aktualizacja planów ochrony 2 parków krajobrazowych” Nr RPZP.04.08.00-32-A006/17 w ramach Regionalnego Programu Operacyjnego Województwa Zachodniopomorskiego 2014-2020

załącznik nr 1E do uchwały



**MAPA PRZEGLĄDOWA
PRZESTRZENNYCH
STREF OCHRONY
BARLINECKI
PARK KRAJOBRAZOWY
WOJEWÓDZTWO ZACHODNIOPOMORSKIE**

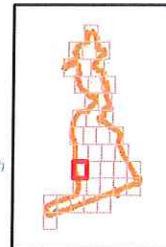
ARKUSZ 24

SKALA 1:10 000

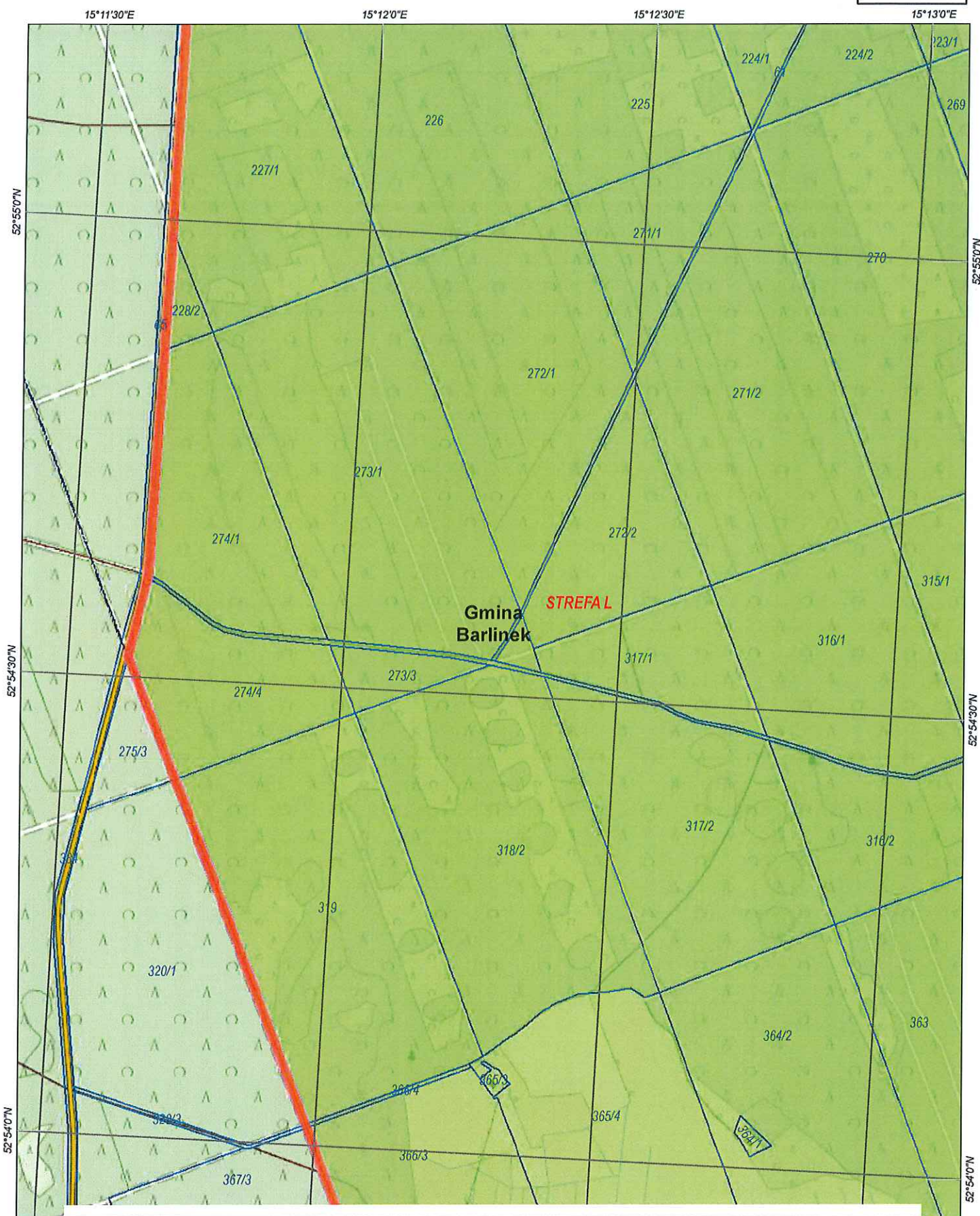
UKŁAD WSPÓŁRZĘDNYCH PUWG "1992"

Metry
100 50 0 100 200 300 400 500

załącznik nr 1E do uchwały



Opracowano w ramach projektu: „Opracowanie projektów planów ochrony przyrody 5 parków krajobrazowych oraz aktualizacja planów ochrony 2 parków krajobrazowych” Nr RPZP.04.08.00-32-A006/17 w ramach Regionalnego Programu Operacyjnego Województwa Zachodniopomorskiego 2014-2020



**MAPA PRZEGLĄDOWA
PRZESTRZENNYCH
STREF OCHRONY
BARLINECKI
PARK KRAJOBRAZOWY
WOJEWÓDZTWO ZACHODNIOPOMORSKIE**



ARKUSZ 25

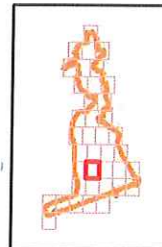
SKALA 1:10 000

UKŁAD WSPÓŁRZĘDNYCH PUWG "1992"

Metry
100 50 0 100 200 300 400 500

Opracowano w ramach projektu: „Opracowanie projektów planów ochrony przyrody 5 parków krajobrazowych oraz aktualizacja planów ochrony 2 parków krajobrazowych” Nr RPZP.04.08.00-32-A006/17 w ramach Regionalnego Programu Operacyjnego Województwa Zachodniopomorskiego 2014-2020

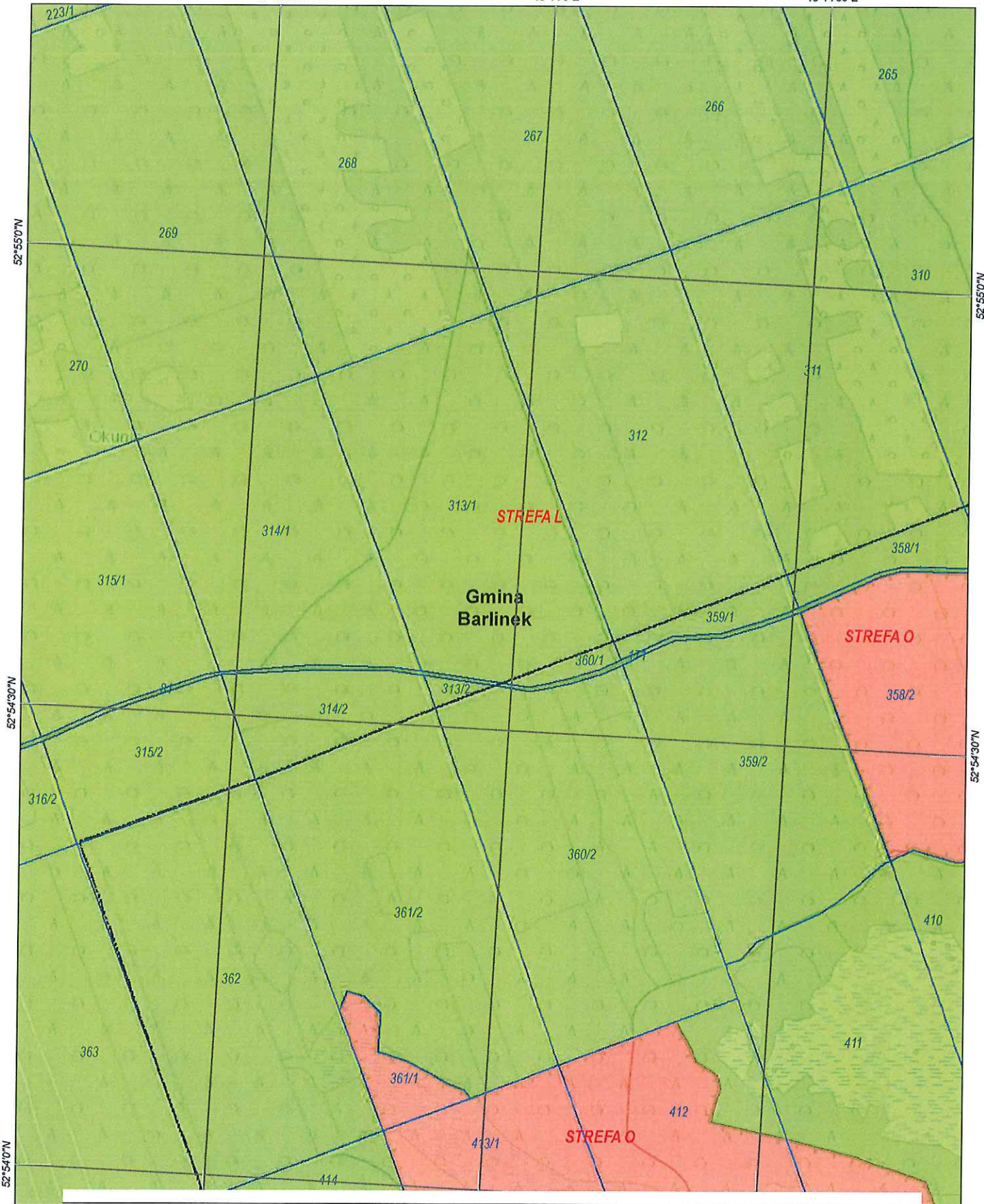
załącznik nr 1E do uchwały



15°13'30"E

15°14'0"E

15°14'30"E



**MAPA PRZEGLĄDOWA
PRZESTRZENNYCH
STREF OCHRONY
BARLINECKI
PARK KRAJOBRAZOWY
WOJEWÓDZTWO ZACHODNIOPOMORSKIE**



ARKUSZ 26

SKALA 1:10 000

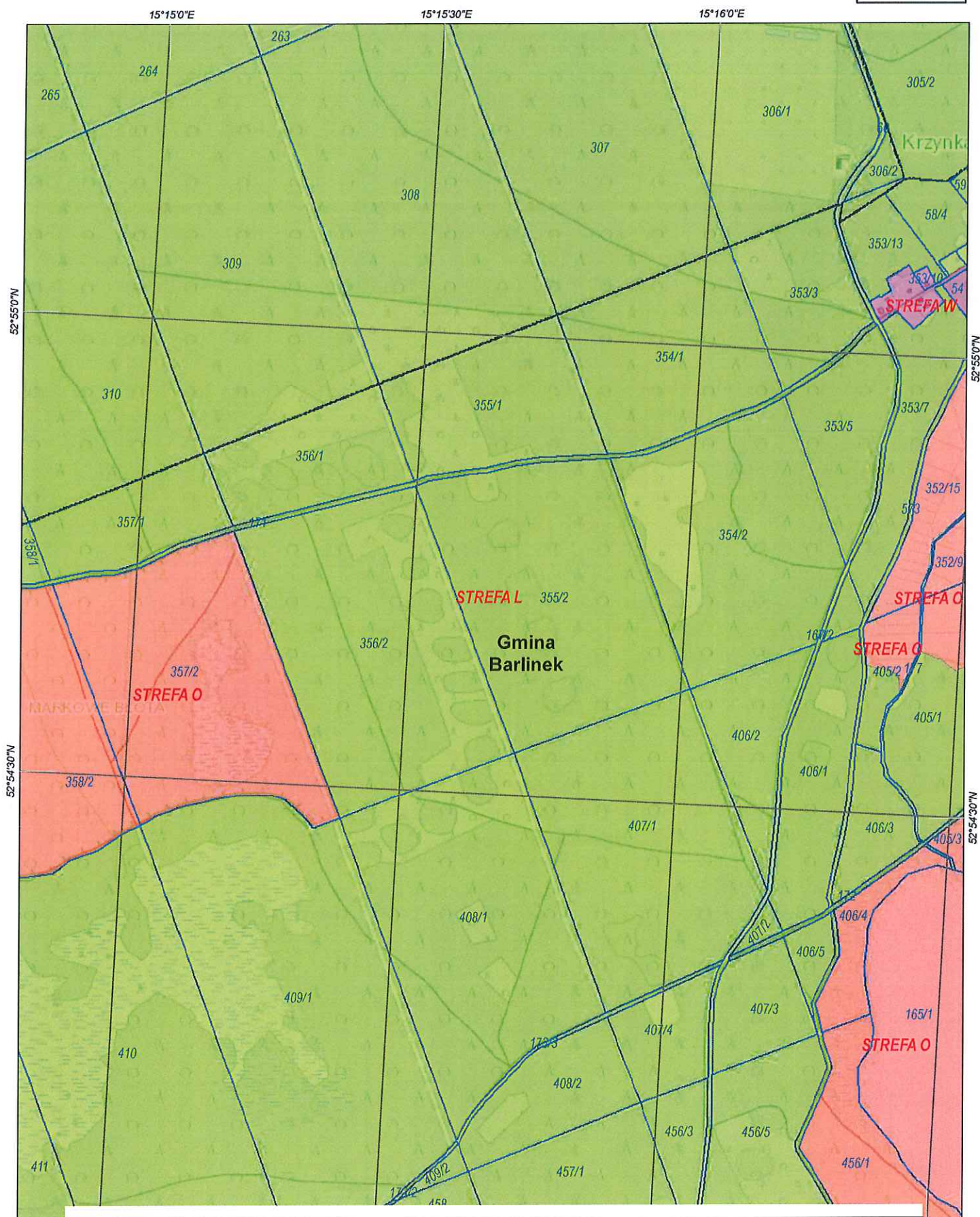
UKŁAD WSPÓŁRZĘDNYCH PUWG "1992"

Metry
100 50 0 100 200 300 400 500

załącznik nr 1E do uchwały



Opracowano w ramach projektu „Opracowanie projektów planów ochrony przyrody 5 parków krajobrazowych oraz aktualizacja planów ochrony 2 parków krajobrazowych” Nr RPZP.04.08.00-32-A006/17 w ramach Regionalnego Programu Operacyjnego Województwa Zachodniopomorskiego 2014-2020



**MAPA PRZEGLĄDOWA
PRZESTRZENNYCH
STREF OCHRONY
BARLINECKI
PARK KRAJOBRAZOWY**

WOJEWÓDZTWO ZACHODNIOPOMORSKIE

ARKUSZ 27

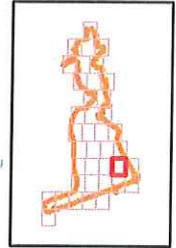
SKALA 1:10 000

UKŁAD WSPÓŁRZĘDNYCH PUWG "1992"

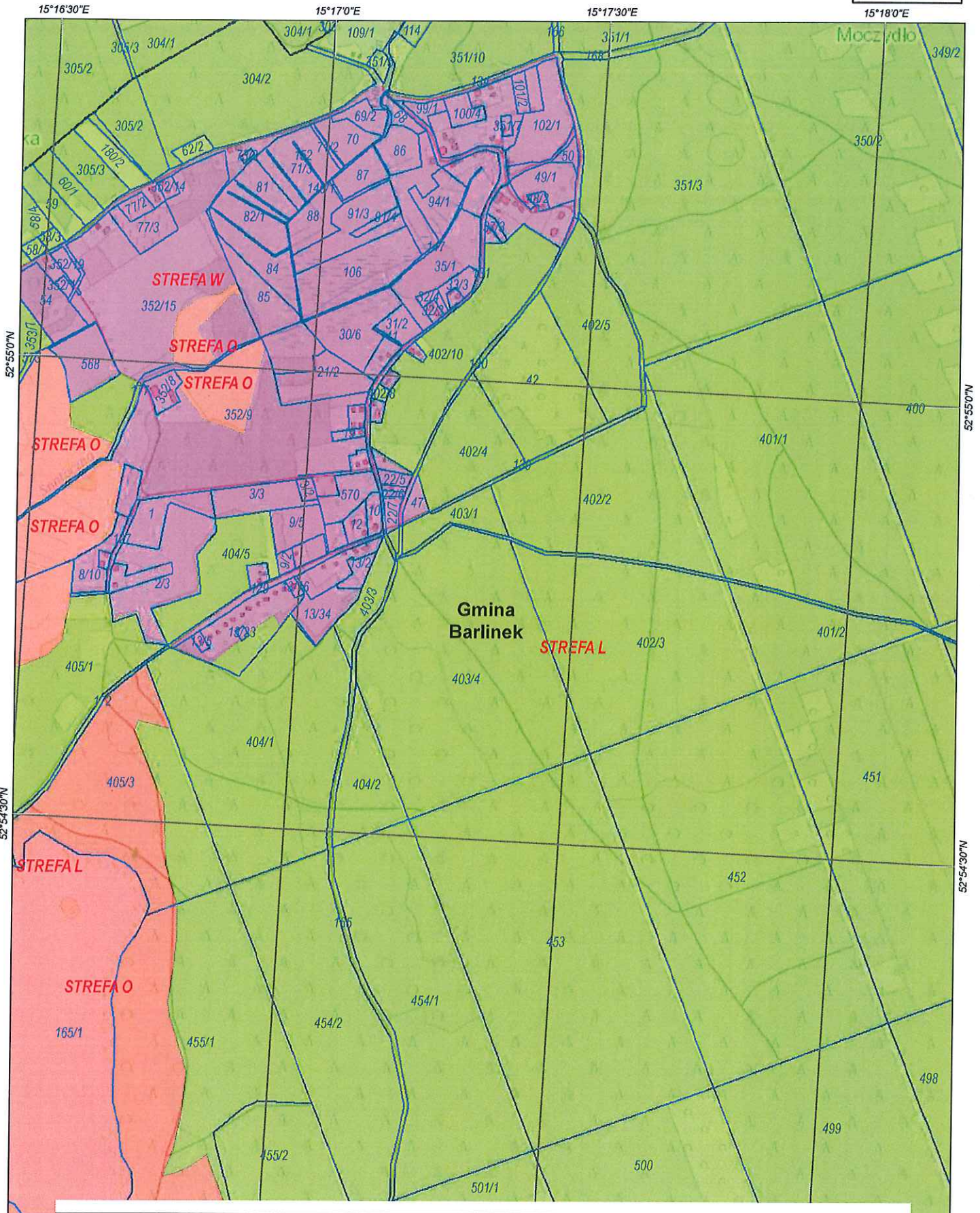
Metry

100 50 0 100 200 300 400 500

załącznik nr 1E do uchwały



Opracowano w ramach projektu „Opracowanie projektów planów ochrony przyrody 5 parków krajobrazowych oraz aktualizacja planów ochrony 2 parków krajobrazowych” Nr RPZP.04.08.00-32-A008/17 w ramach Regionalnego Programu Operacyjnego Województwa Zachodniopomorskiego 2014-2020



**MAPA PRZEGLĄDOWA
PRZESTRZENNYCH
STREF OCHRONY
BARLINECKI
PARK KRAJOBRAZOWY
WOJEWÓDZTWO ZACHODNIOPOMORSKIE**



ARKUSZ 28

SKALA 1:10 000

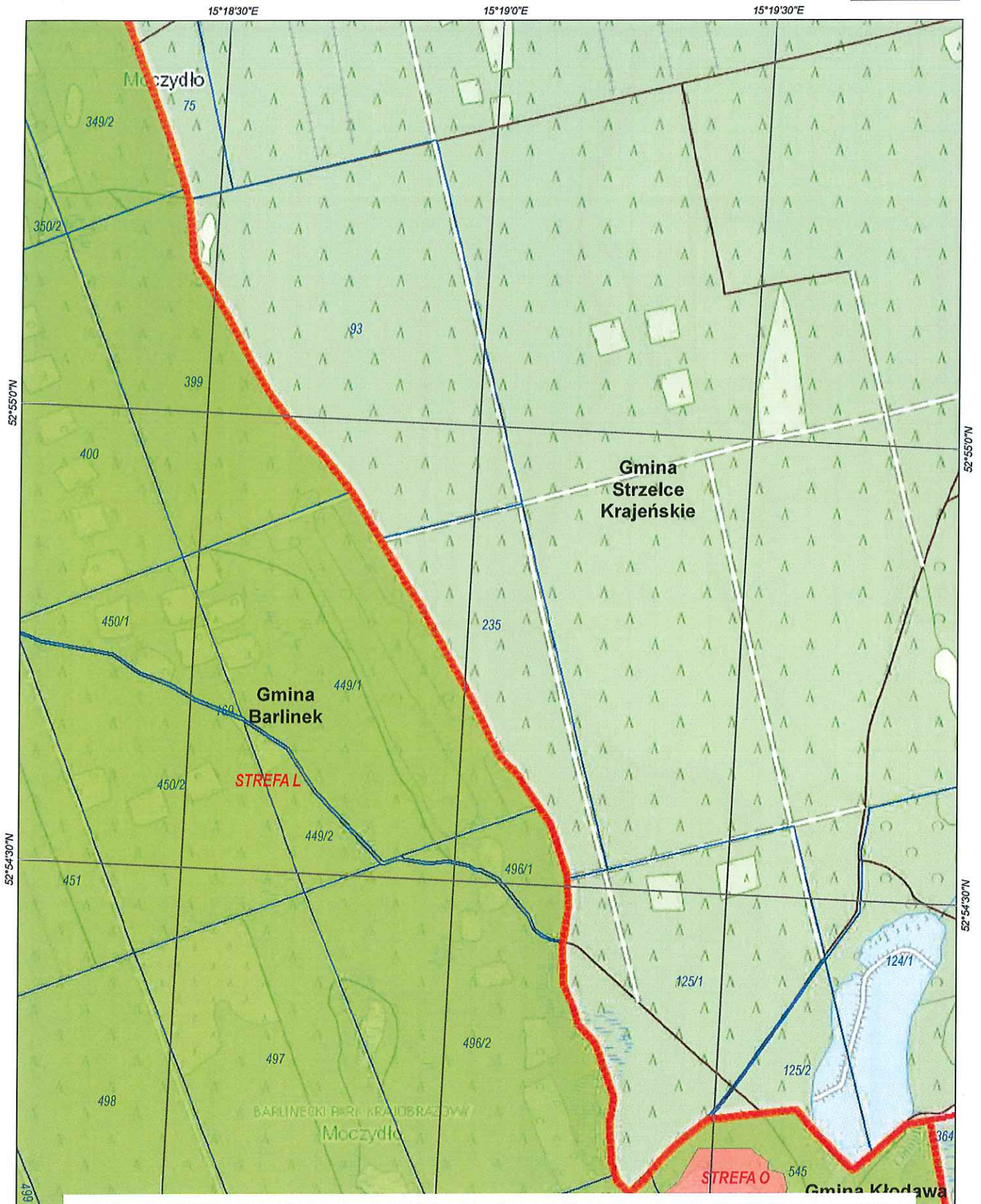
UKŁAD WSPÓŁRZĘDNYCH PUWG "1992"

Metry
100 50 0 100 200 300 400 500

załącznik nr 1E do uchwały



Opracowano w ramach projektu „Opracowanie projektów planów ochrony przyrody 5 parków krajobrazowych oraz aktualizacja planów ochrony 2 parków krajobrazowych” Nr RPZP.04.08.00-32-A006/17 w ramach Regionalnego Programu Operacyjnego Województwa Zachodniopomorskiego 2014-2020



**MAPA PRZEGLĄDOWA
PRZESTRZENNYCH
STREF OCHRONY
BARLINECKI
PARK KRAJOBRAZOWY
WOJEWÓDZTWO ZACHODNIOPOMORSKIE**



ARKUSZ 29

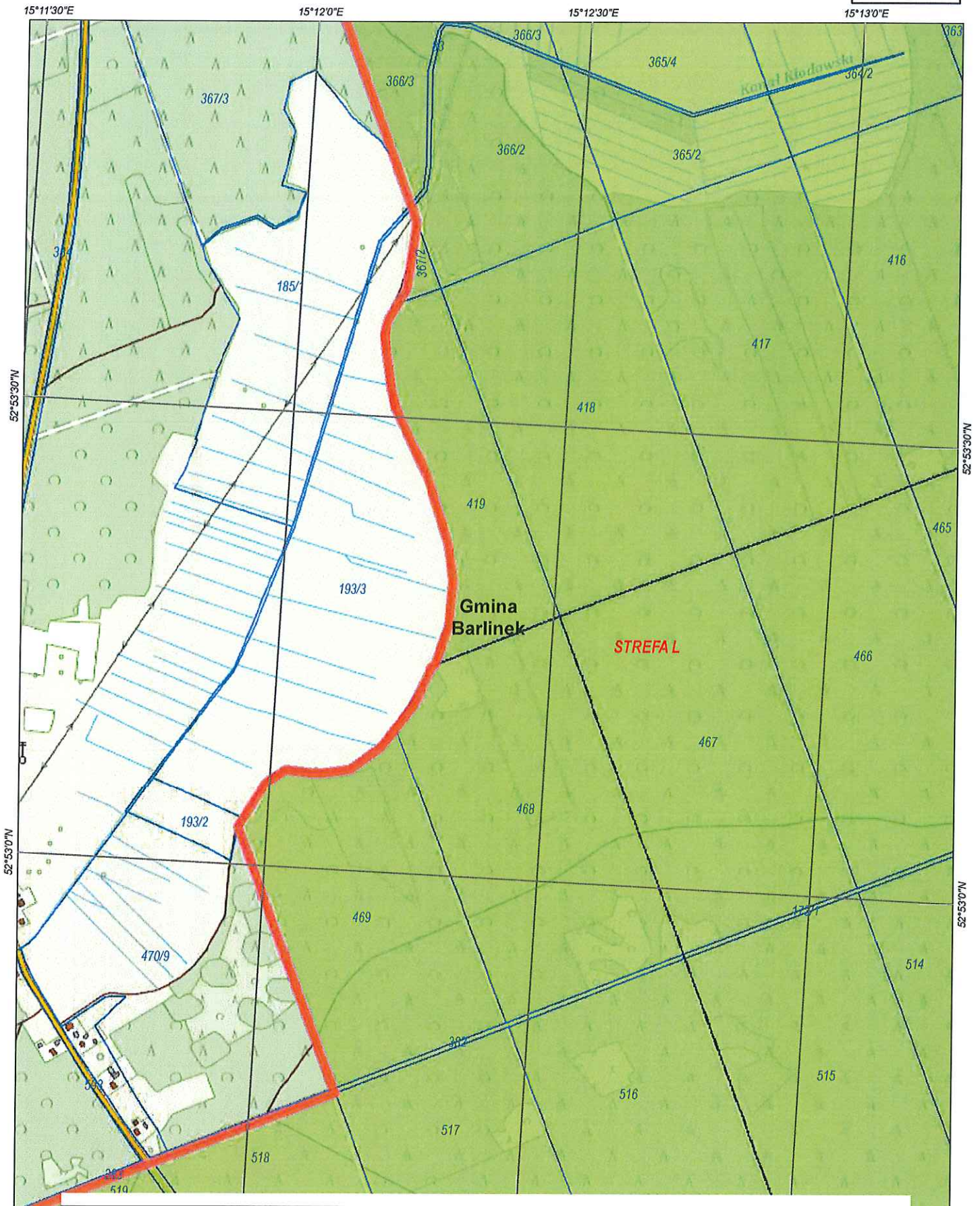
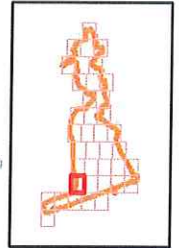
SKALA 1:10 000

UKŁAD WSPÓŁRZĘDNYCH PUWG "1992"

Metry
100 50 0 100 200 300 400 500

Opracowano w ramach projektu „Opracowanie projektów planów ochrony przyrody 5 parków krajobrazowych oraz aktualizacja planów ochrony 2 parków krajobrazowych” Nr RP2P.04.03.00-32-A006/17 w ramach Regionalnego Programu Operacyjnego Województwa Zachodniopomorskiego 2014-2020

załącznik nr 1E do uchwały



**MAPA PRZEGLĄDOWA
PRZESTRZENNYCH
STREF OCHRONY
BARLINECKI
PARK KRAJOBRAZOWY
WOJEWÓDZTWO ZACHODNIOPOMORSKIE**



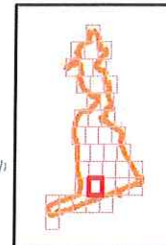
ARKUSZ 30

SKALA 1:10 000

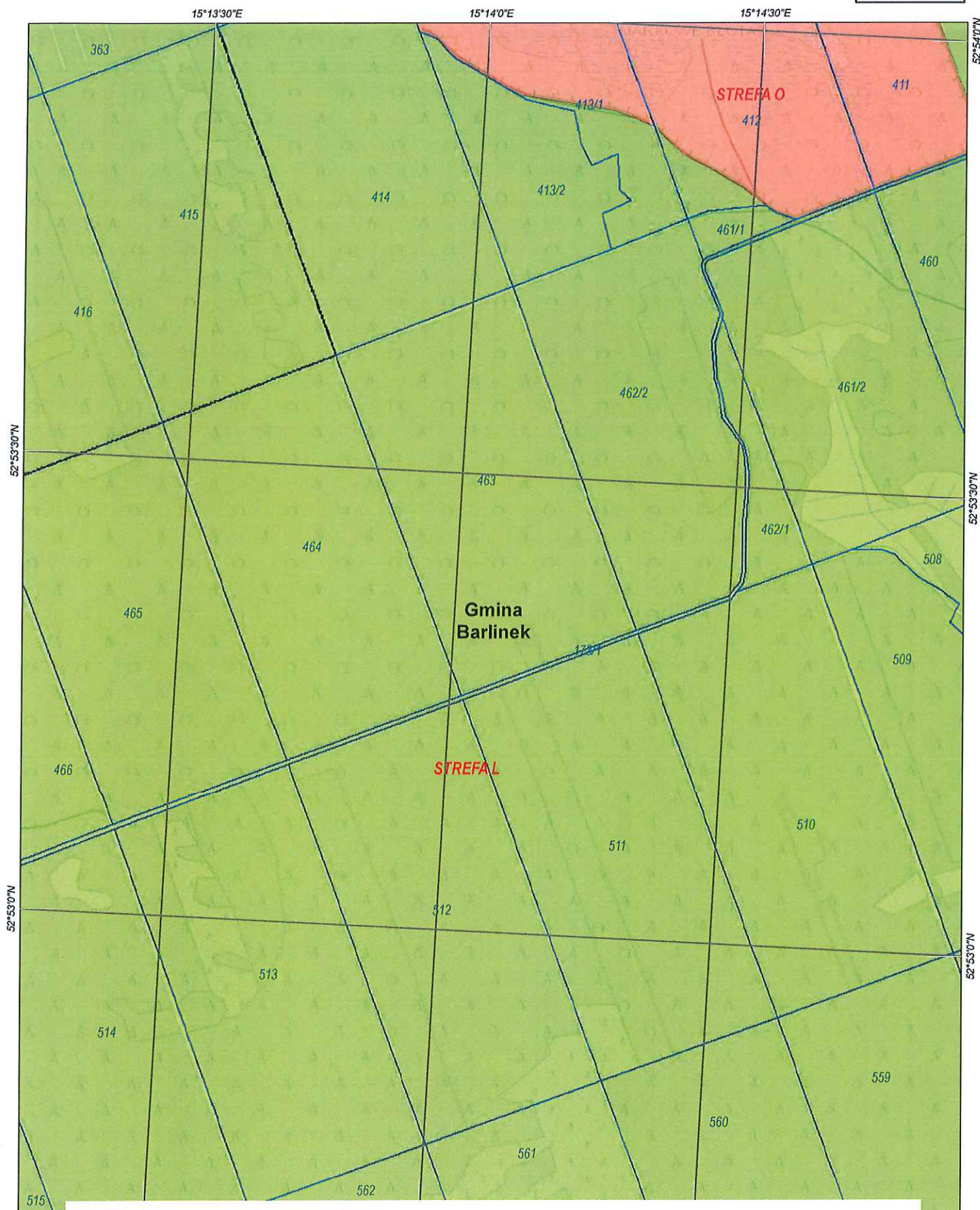
UKŁAD WSPÓŁRZĘDNYCH PUWG "1992"

Metry
100 50 0 100 200 300 400 500

załącznik nr 1E do uchwały



Opracowano w ramach projektu „Opracowanie projektów planów ochrony przyrody 5 parków krajobrazowych oraz aktualizacja planów ochrony 2 parków krajobrazowych” Nr RPZP.04.08.00-32-A006/17 w ramach Regionalnego Programu Operacyjnego Województwa Zachodniopomorskiego 2014-2020



**MAPA PRZEGLĄDOWA
PRZESTRZENNYCH
STREF OCHRONY
BARLINECKI
PARK KRAJOBRAZOWY**

WOJEWÓDZTWO ZACHODNIOPOMORSKIE

ARKUSZ 31

SKALA 1:10 000

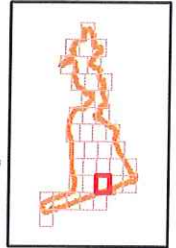
UKŁAD WSPÓŁRZĘDNYCH PUWG "1992"

Metry

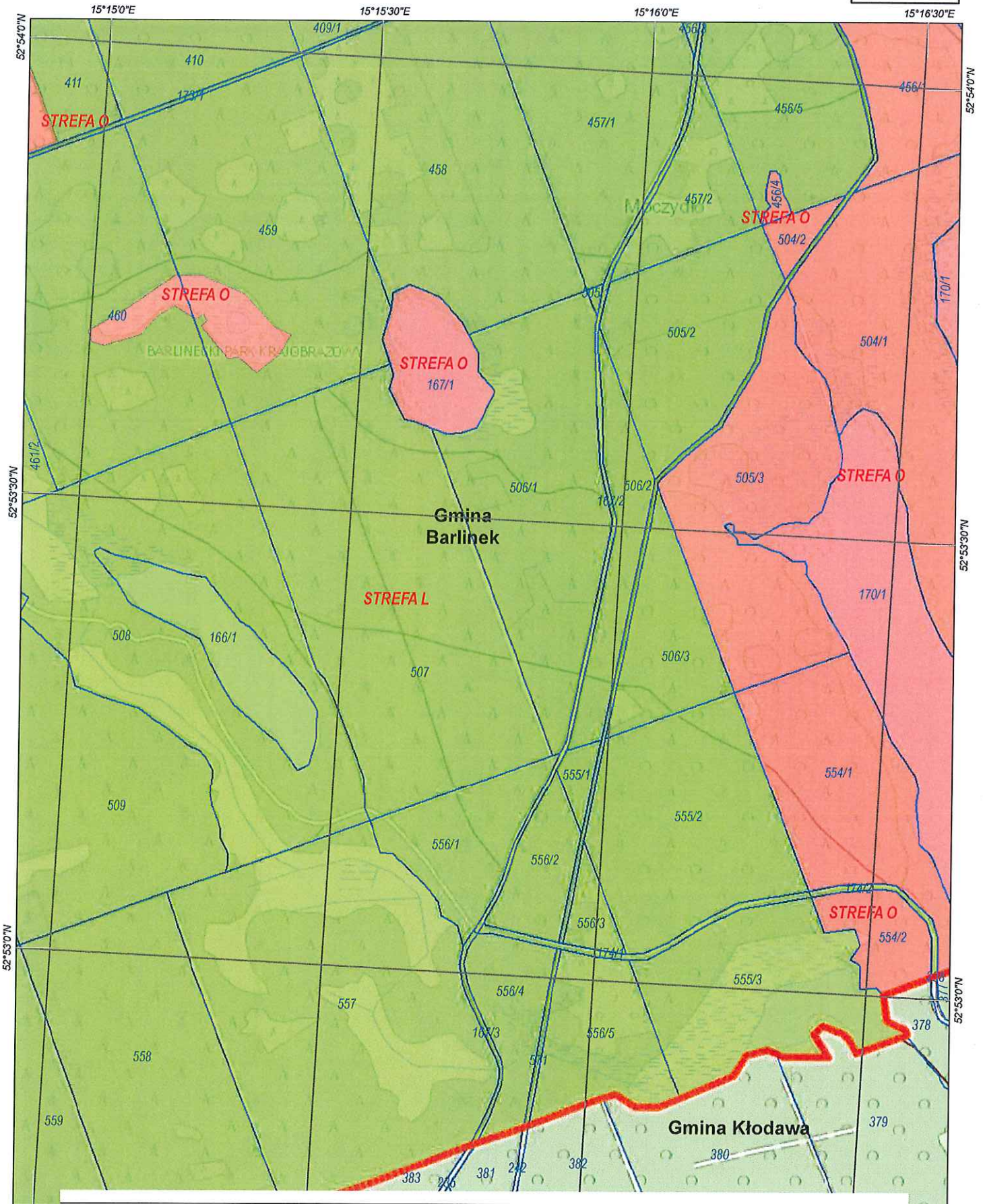
100 50 0 100 200 300 400 500



załącznik nr 1E do uchwały



Opracowano w ramach projektu „Opracowanie projektów planów ochrony przyrody 5 parków krajobrazowych oraz aktualizacja planów ochrony 2 parków krajobrazowych” Nr RPZP.04.08.00-32-A008/17 w ramach Regionalnego Programu Operacyjnego Województwa Zachodniopomorskiego 2014-2020



**MAPA PRZEGLĄDOWA
PRZESTRZENNYCH
STREF OCHRONY
BARLINECKI
PARK KRAJOBRAZOWY
WOJEWÓDZTWO ZACHODNIOPOMORSKIE**



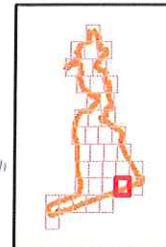
ARKUSZ 32

SKALA 1:10 000

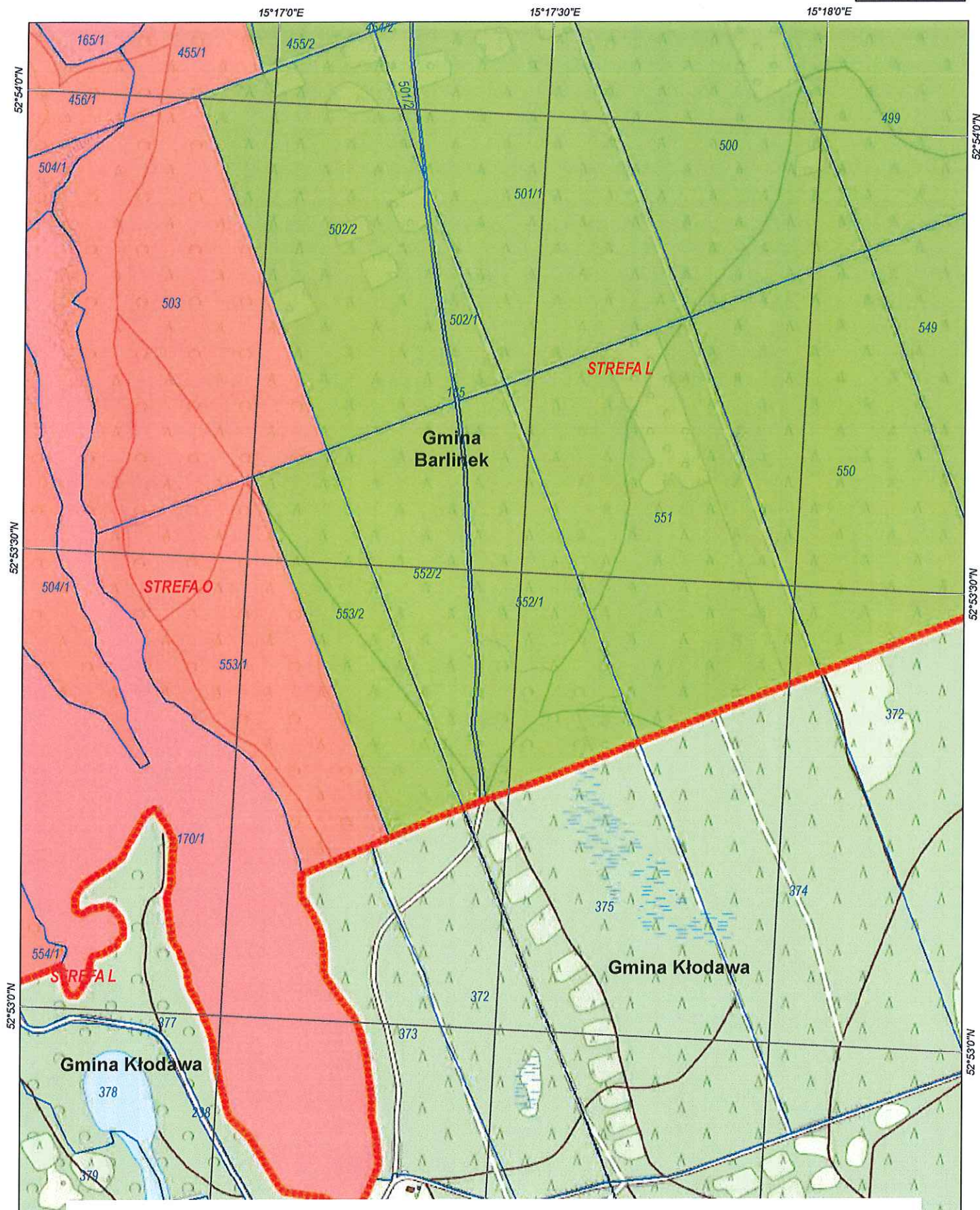
UKŁAD WSPÓŁRZĘDNYCH PUWG "1992"



załącznik nr 1E do uchwały



Opracowano w ramach projektu „Opracowanie projektów planów ochrony przyrody 5 parków krajobrazowych oraz aktualizacja planów ochrony 2 parków krajobrazowych” Nr RPZP.04.08.00-32-A006/17 w ramach Regionalnego Programu Operacyjnego Województwa Zachodniopomorskiego 2014-2020



**MAPA PRZEGLĄDOWA
PRZESTRZENNYCH
STREF OCHRONY
BARLINECKI
PARK KRAJOBRAZOWY**

WOJEWÓDZTWO ZACHODNIOPOMORSKIE

ARKUSZ 33

SKALA 1:10 000

UKŁAD WSPÓRZĘDNYCH PUWG "1992"

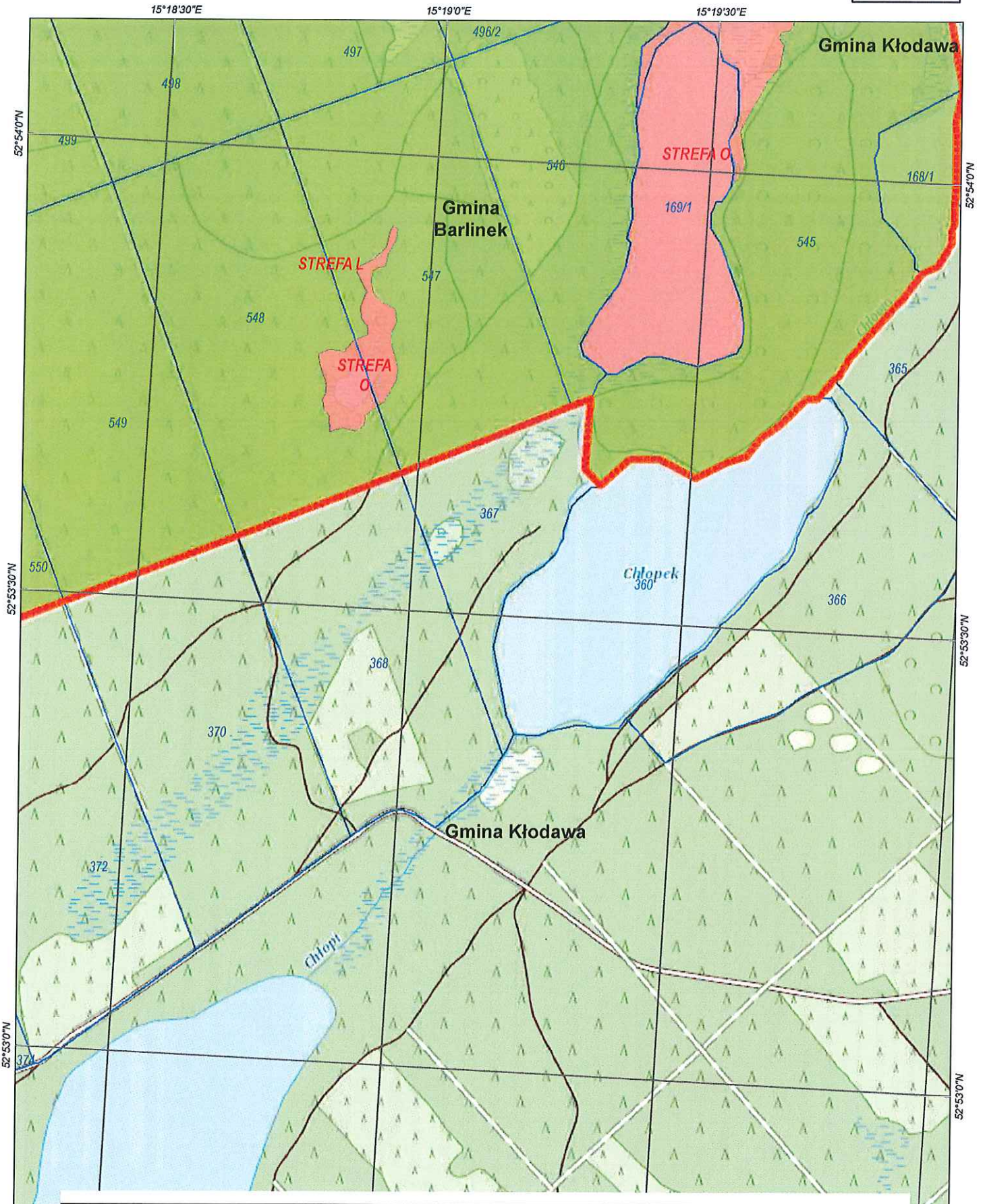
Metry

100 50 0 100 200 300 400 500

załącznik nr 1E do uchwały



Opracowano w ramach projektu „Opracowanie projektów planów ochrony przyrody 5 parków krajobrazowych oraz aktualizacja planów ochrony 2 parków krajobrazowych” Nr RPZP.04.08.00-32-A006/17 w ramach Regionalnego Programu Operacyjnego Województwa Zachodniopomorskiego 2014-2020



**MAPA PRZEGLĄDOWA
PRZESTRZENNYCH
STREF OCHRONY
BARLINECKI
PARK KRAJOBRAZOWY**

WOJEWÓDZTWO ZACHODNIOPOMORSKIE

ARKUSZ 34

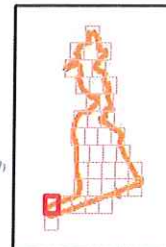
SKALA 1:10 000

UKŁAD WSPÓRZĘDNYCH PUWG "1992"

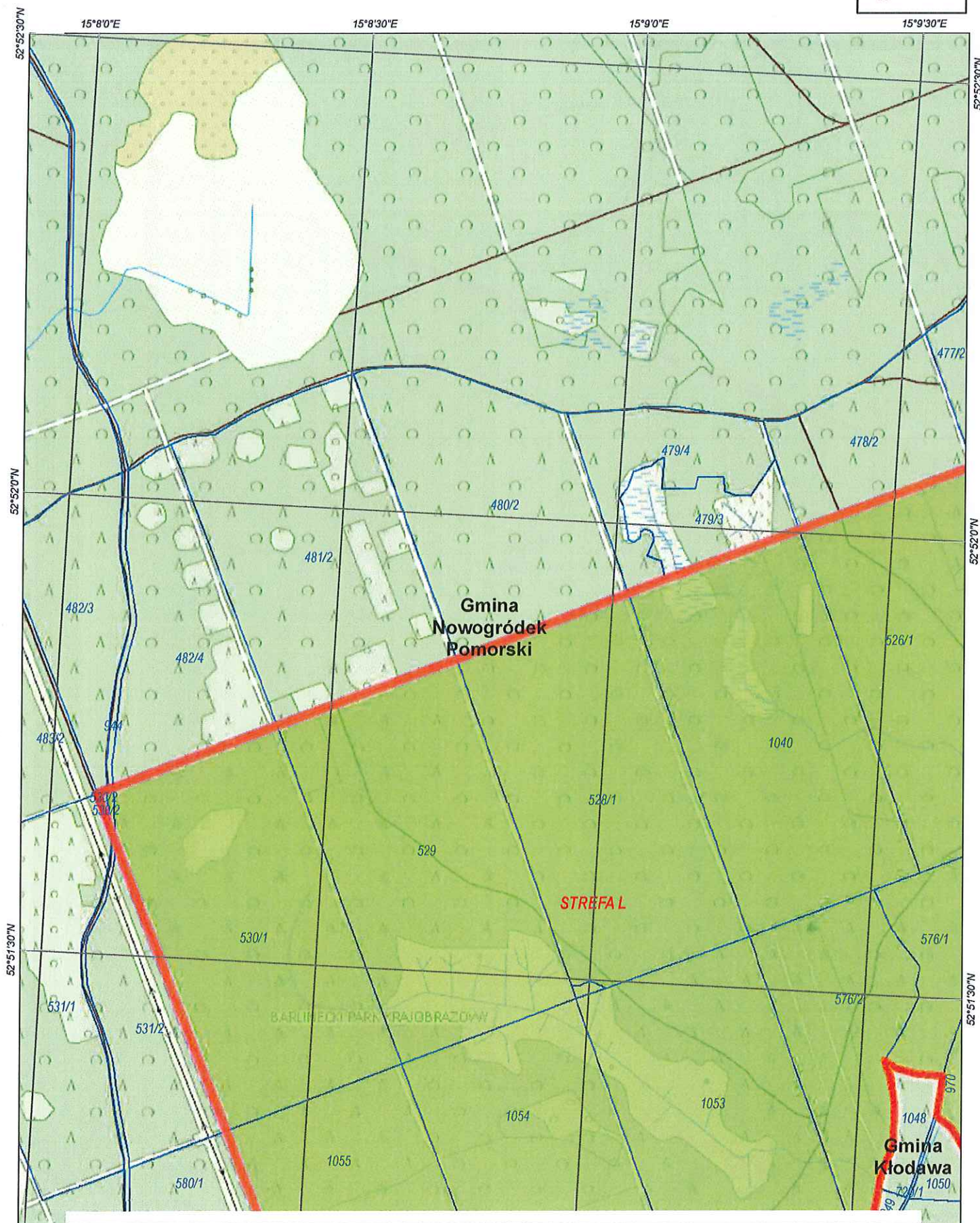
Metry

100 50 0 100 200 300 400 500

załącznik nr 1E do uchwały



Opracowano w ramach projektu „Opracowanie projektów planów ochrony przyrody 5 parków krajobrazowych oraz aktualizacja planów ochrony 2 parków krajobrazowych” Nr RPZP.04.08.00-32-A006/17 w ramach Regionalnego Programu Operacyjnego Województwa Zachodniopomorskiego 2014-2020



**MAPA PRZEGLĄDOWA
PRZESTRZENNYCH
STREF OCHRONY
BARLINECKI
PARK KRAJOBRAZOWY**

WOJEWÓDZTWO ZACHODNIOPOMORSKIE

ARKUSZ 35

SKALA 1:10 000

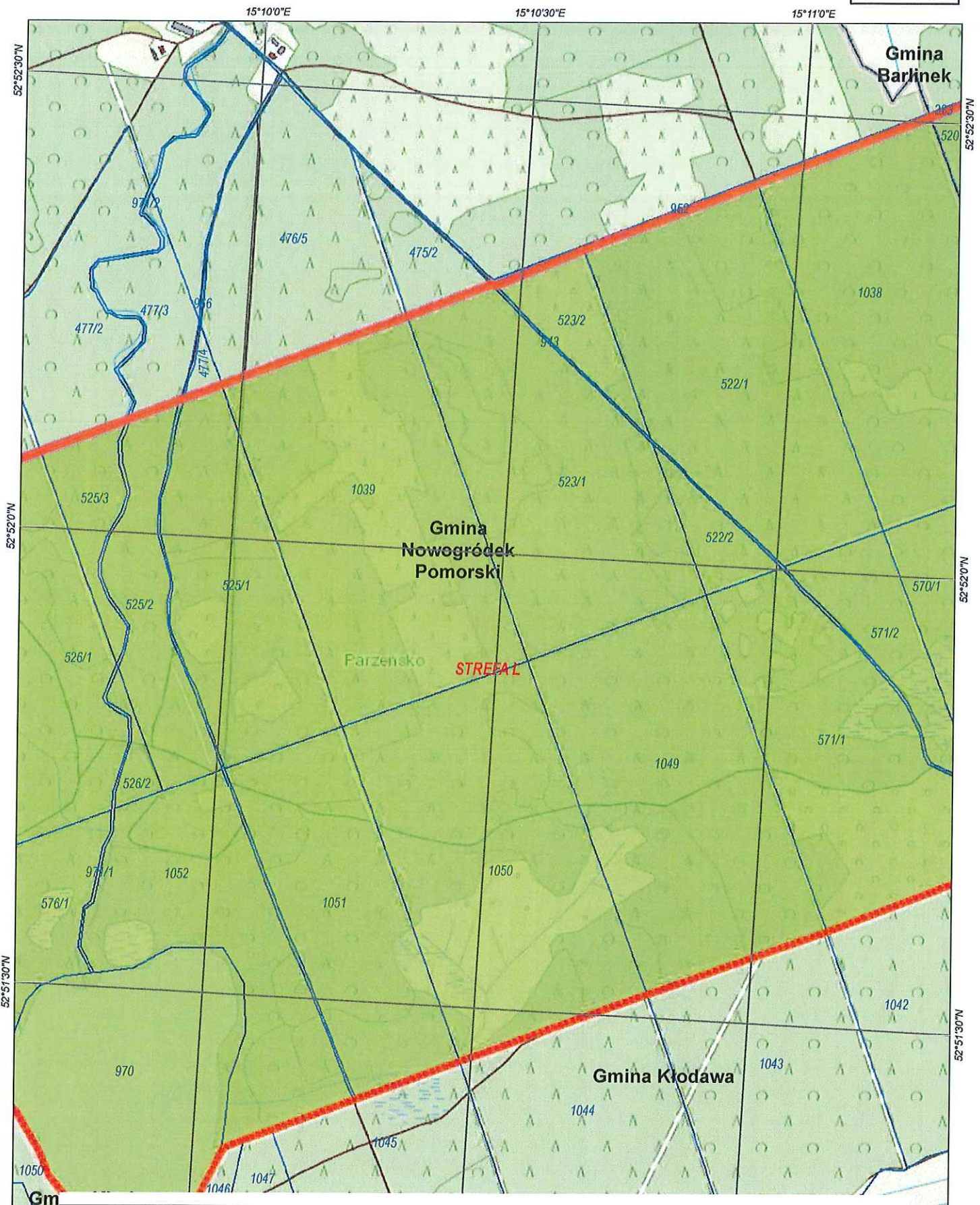
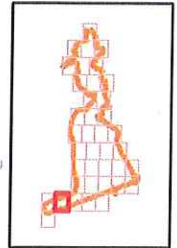
UKŁAD WSPÓRZĘDNYCH PUWG "1992"

Metry

100 50 0 100 200 300 400 500

załącznik nr 1E do uchwały

Opracowano w ramach projektu „Opracowanie projektów planów ochrony przyrody 5 parków krajobrazowych oraz aktualizacja planów ochrony 2 parków krajobrazowych” Nr RPZP.04.08.00-32-A006/17 w ramach Regionalnego Programu Operacyjnego Województwa Zachodniopomorskiego 2014-2020



**MAPA PRZEGLĄDOWA
PRZESTRZENNYCH
STREF OCHRONY
BARLINECKI
PARK KRAJOBRAZOWY
WOJEWÓDZTWO ZACHODNIOPOMORSKIE**



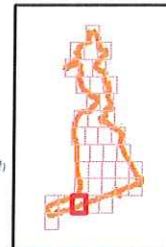
ARKUSZ 36

SKALA 1:10 000

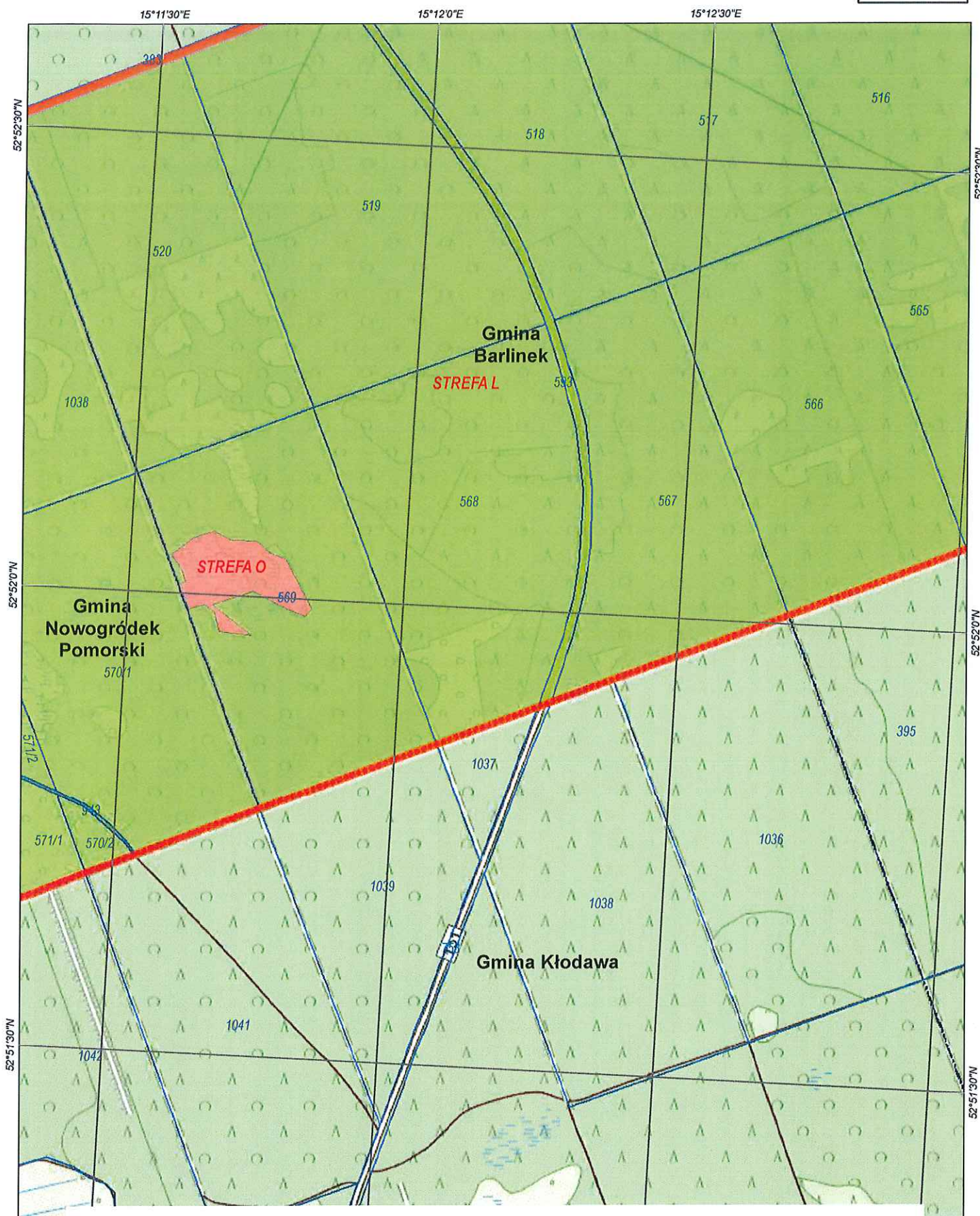
UKŁAD WSPÓŁRZĘDNYCH PUWG "1992"



załącznik nr 1E do uchwały



Opracowano w ramach projektu „Opracowanie projektów planów ochrony przyrody 5 parków krajobrazowych oraz aktualizacja planów ochrony 2 parków krajobrazowych” Nr RPZP.04.08.00-32-A006/17 w ramach Regionalnego Programu Operacyjnego Województwa Zachodniopomorskiego 2014-2020



**MAPA PRZEGLĄDOWA
PRZESTRZENNYCH
STREF OCHRONY
BARLINECKI
PARK KRAJOBRAZOWY
WOJEWÓDZTWO ZACHODNIOPOMORSKIE**



ARKUSZ 37

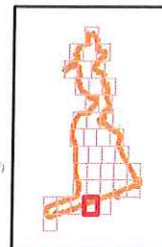
SKALA 1:10 000

UKŁAD WSPÓRZĘDNYCH PUWG "1992"

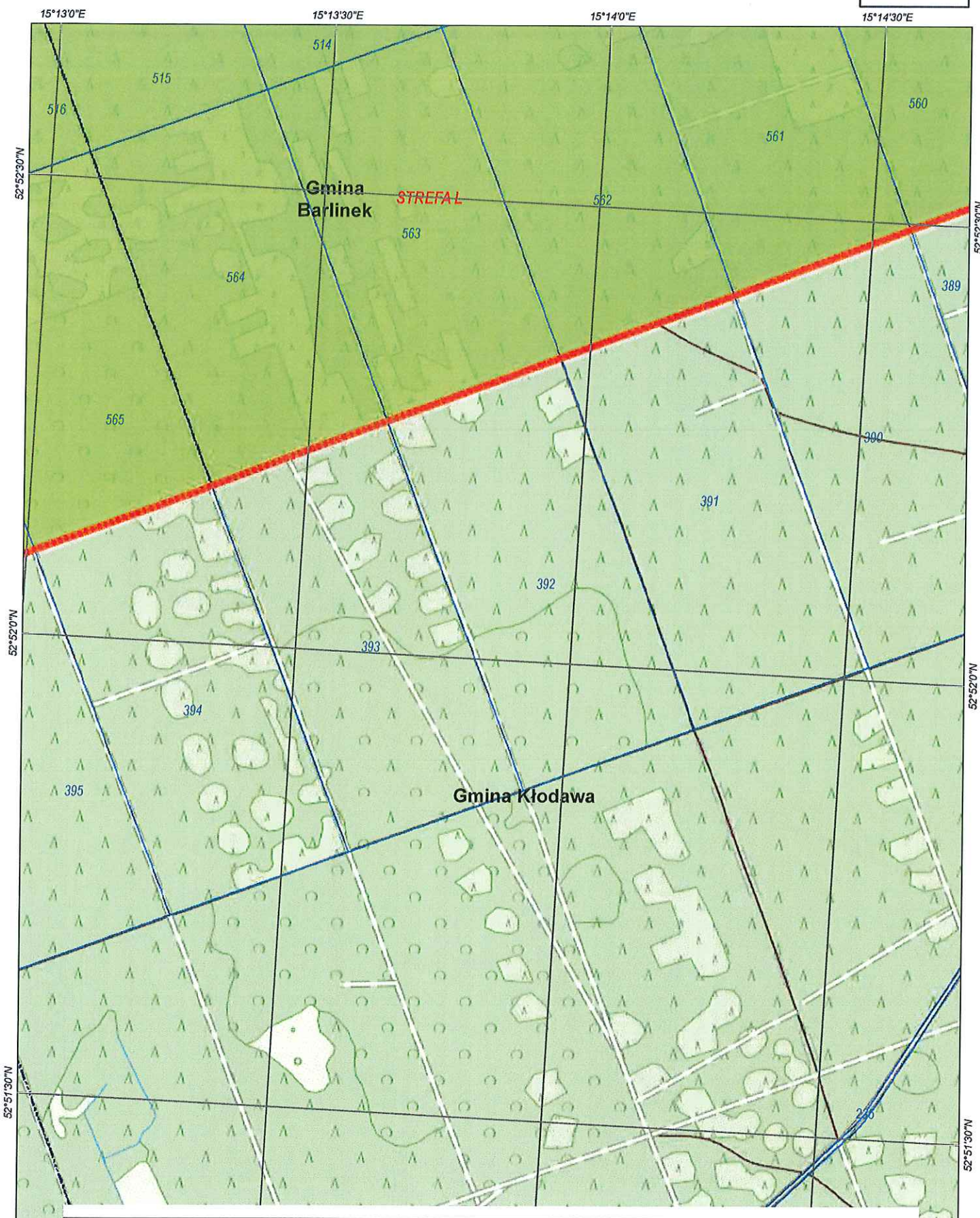
Metry

100 50 0 100 200 300 400 500

załącznik nr 1E do uchwały



Opracowano w ramach projektu „Opracowanie projektów planów ochrony przyrody 5 parków krajobrazowych oraz aktualizacja planów ochrony 2 parków krajobrazowych” Nr RPZP.04.08.00-32-A006/17 w ramach Regionalnego Programu Operacyjnego Województwa Zachodniopomorskiego 2014-2020



**MAPA PRZEGLĄDOWA
PRZESTRZENNYCH
STREF OCHRONY
BARLINECKI
PARK KRAJOBRAZOWY
WOJEWÓDZTWO ZACHODNIOPOMORSKIE**

ARKUSZ 38

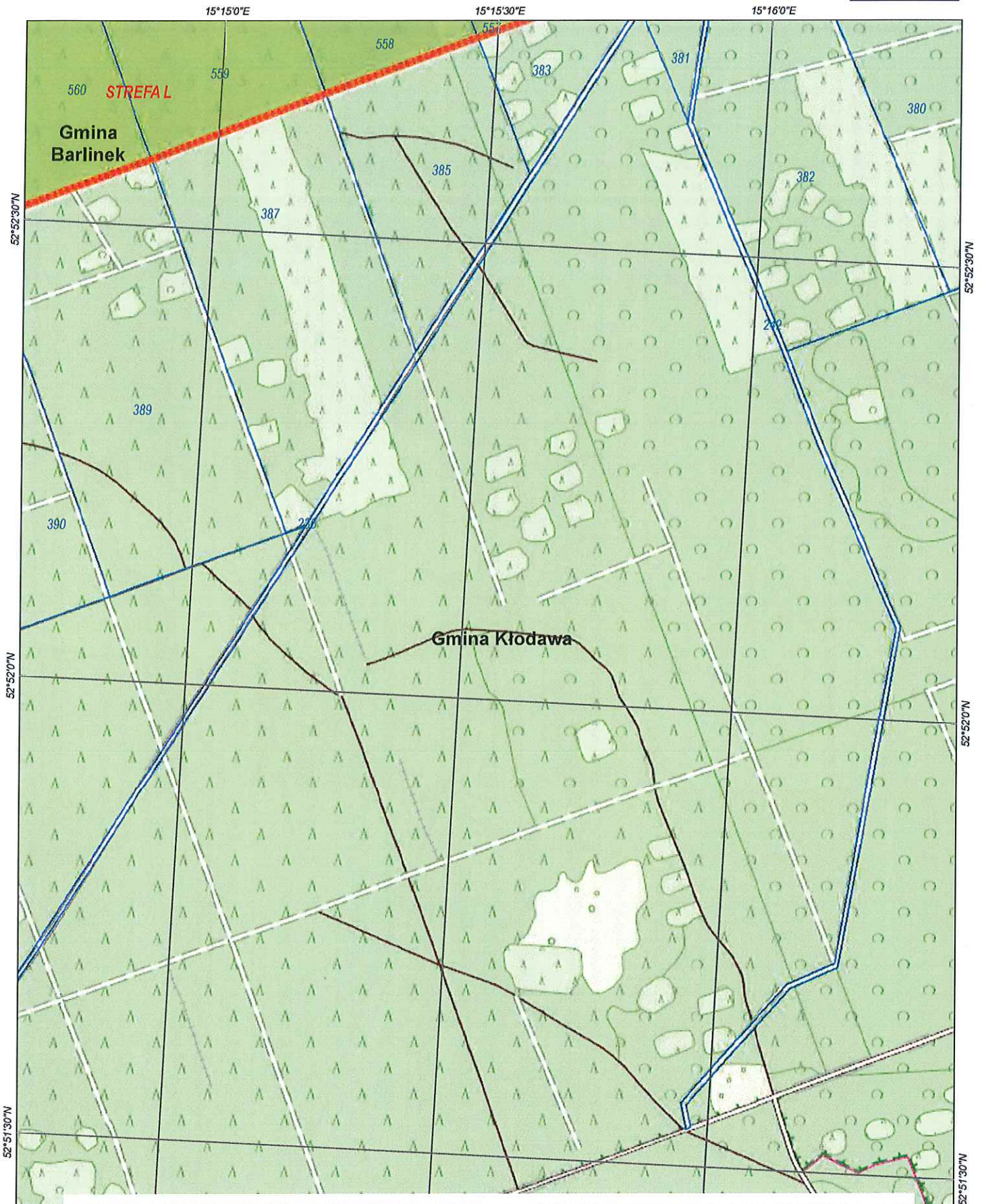
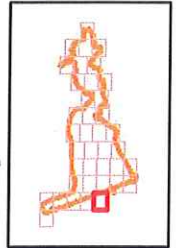
SKALA 1:10 000

UKŁAD WSPÓŁRZĘDNYCH PUWG "1992"

Metry
100 50 0 100 200 300 400 500

załącznik nr 1E do uchwały

Opracowano w ramach projektu „Opracowanie projektów planów ochrony przyrody 5 parków krajobrazowych oraz aktualizacja planów ochrony 2 parków krajobrazowych” Nr RPZP.04.08.00-32-A006/17 w ramach Regionalnego Programu Operacyjnego Województwa Zachodniopomorskiego 2014-2020



**MAPA PRZEGLĄDOWA
PRZESTRZENNYCH
STREF OCHRONY
BARLINECKI
PARK KRAJOBRAZOWY
WOJEWÓDZTWO ZACHODNIOPOMORSKIE**

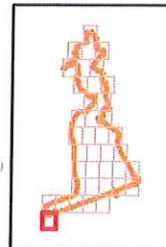
ARKUSZ 39

SKALA 1:10 000

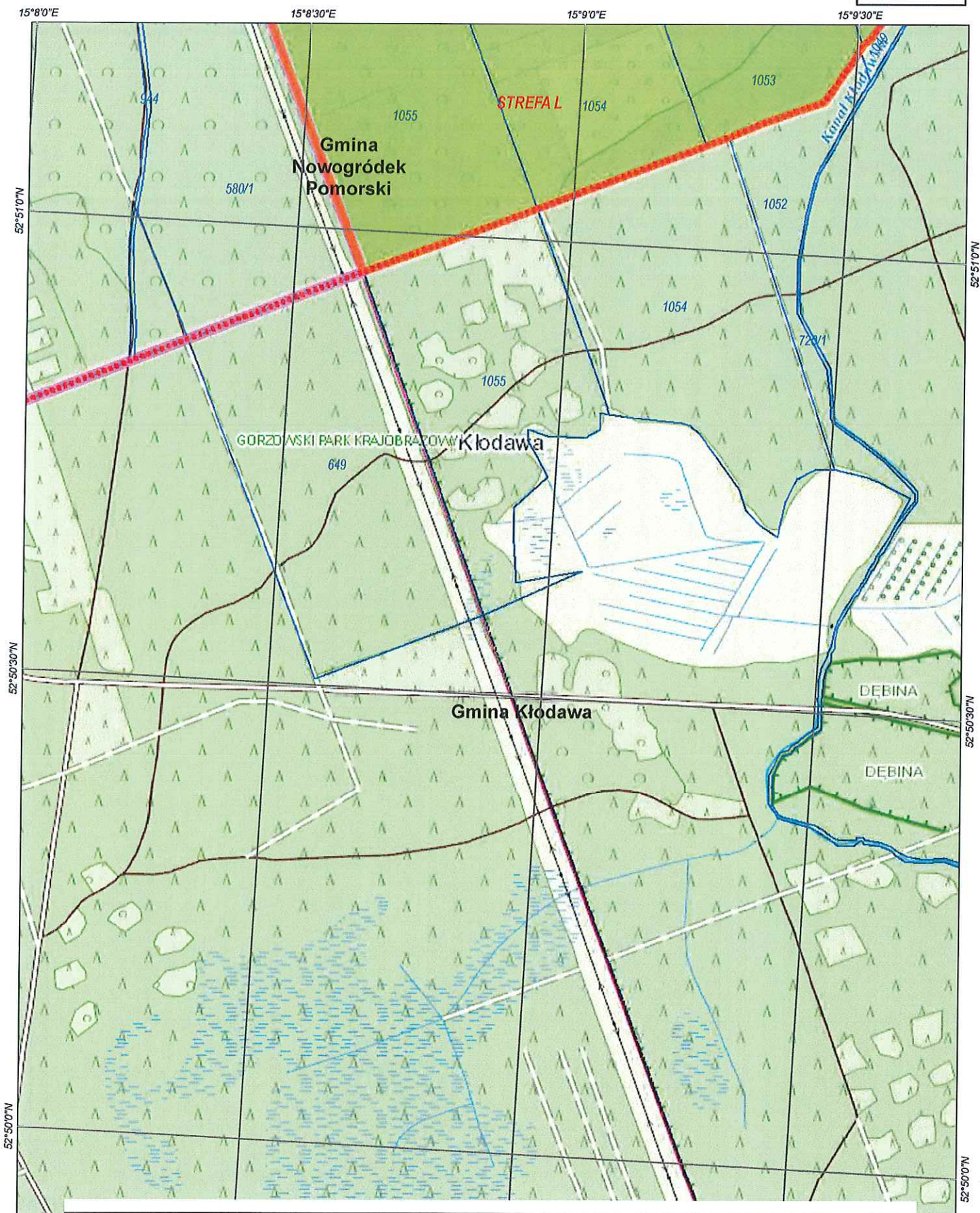
UKŁAD WSPÓŁRZĘDNYCH PUWG "1992"

Metry
100 50 0 100 200 300 400 500

załącznik nr 1E do uchwały



Opracowano w ramach projektu „Opracowanie projektów planów ochrony przyrody 5 parków krajobrazowych oraz aktualizacja planów ochrony 2 parków krajobrazowych” Nr RPZP.04.08.00-32-A006/17 w ramach Regionalnego Programu Operacyjnego Województwa Zachodniopomorskiego 2014-2020



Uzasadnienie

Plan ochrony dla Barlineckiego Parku Krajobrazowego został sporządzony na podstawie art. 18 ust. 1 ustawy z dnia 16 kwietnia 2004 r. o ochronie przyrody (Dz. U. z 2023 r., poz. 1336), zwanej dalej „uop”. Zgodnie z art. 19 ust. 6a uop sejmik województwa ustanawia, w drodze uchwały, plan ochrony dla parku krajobrazowego w terminie 6 miesięcy od dnia otrzymania projektu planu albo odmawia jego ustanowienia, jeżeli projekt planu jest niezgodny z celami ochrony przyrody. Na podstawie art. 18 pkt 20 ustawy z dnia 5 czerwca 1998 r. o samorządzie województwa (Dz. U. z 2022 r. poz. 2094) do wyłącznej właściwości sejmiku województwa należy podejmowanie uchwał w innych sprawach zastrzeżonych ustawami i statutem województwa do kompetencji sejmiku województwa.

Plan ochrony dla Barlineckiego Parku Krajobrazowego został sporządzony zgodnie z wymogami art. 20 ust. 1, 2 i ust. 4 uop oraz rozporządzenia Ministra Środowiska z dnia 12 maja 2005 r. w sprawie sporządzania projektu planu ochrony dla parku narodowego, rezerwatu przyrody i parku krajobrazowego, dokonywania zmian w tym planie oraz ochrony zasobów, tworów i składników przyrody (Dz. U. Nr 94 z 2005 r., poz. 794).

W związku z tym, że dla obszaru Natura 2000 Dolina Płoni i Jezioro Miedwie PLH320006 obowiązują ustalenia planu zadań ochronnych ustanowionego Zarządzeniem Regionalnego Dyrektora Ochrony Środowiska w Szczecinie z dnia 4 kwietnia 2014 r. w sprawie ustanowienia planu zadań ochronnych dla obszaru Natura 2000 Dolina Płoni i Jezioro Miedwie PLH320006 (Dz. Urz. Woj. Zach. z 2014 r., poz. 1660, zmienione Dz. Urz. Woj. Zach. z 2017 r., poz. 3458) dla obszaru Puszcza Barlinecka PLB080001 obowiązują ustalenia planu zadań ochronnych ustanowionego Zarządzeniem Regionalnego Dyrektora Ochrony Środowiska w Gorzowie Wlkp. oraz Regionalnego Dyrektora Ochrony Środowiska w Szczecinie z dnia 21 sierpnia 2013 r. w sprawie ustanowienia planu zadań ochronnych dla obszaru Natura 2000 Puszcza Barlinecka PLB080001 (Dz. Urz. Woj. Lub. z 2013 r., poz. 2063 oraz Dz. Urz. Woj. Zach. z 2013 r., poz. 3161, zmienione: Dz. Urz. Woj. Lub. z 2016 r., poz. 865 oraz Dz. Urz. Woj. Zach. z 2016 r., poz. 1660, Dz. Urz. Woj. Lub. z 2016 r., poz. 1731 oraz Dz. Urz. Woj. Zach. z 2016 r., poz. 3336) oraz dla obszaru Ostoja Barlinecka PLH080071 obowiązują ustalenia planu zadań ochronnych ustanowionego Zarządzeniem Regionalnego Dyrektora Ochrony Środowiska w Gorzowie Wlkp. oraz Regionalnego Dyrektora Ochrony Środowiska w Szczecinie z dnia 27 kwietnia 2023 r. w sprawie ustanowienia planu zadań ochronnych dla obszaru Natura 2000 Ostoja Barlinecka PLB080071 (Dz. Urz. Woj. Lub. z 2023 r., poz. 1168 oraz Dz. Urz. Woj. Zach. z 2023 r., poz. 2675), dla ww. obszarów nie stosuje się przepisów określonych w art. 20 ust. 5 uop.

W planie ochrony nie określono stref i zakazów, o których mowa w art. 20 ust. 4 pkt. 7 uop ze względu na brak audytu krajobrazowego, który nie został jeszcze przeprowadzony, co jest zgodne ze stanowiskiem Generalnego Dyrektora Ochrony Środowiska (pismo nr DZP-wo.605.3.2016.MO z dnia 18.01.2016 r.) oraz wyrokiem Naczelnego Sądu Administracyjnego (wyrok z dnia 14.01.2020 r. sygn. II OSK 516/18). Z tego powodu plan ochrony nie zawiera zakazów, o których mowa w art. 17 ust. 1a uop tzn. zakazów lokalizowania nowych obiektów budowlanych oraz zalesiania w strefach, o których mowa w art. 20 ust. 4 pkt 7 ustawy. Zgodnie z art. 20 ust. 4a uop plan ochrony dla parku krajobrazowego jest aktem prawa miejscowego jedynie w części dotyczącej określenia granic stref, o których mowa w art. 20 ust. 4 pkt 7, wykazu obiektów o istotnym znaczeniu historycznym i kulturowym, o których mowa w art. 20 ust. 4 pkt 8 oraz wprowadzenia zakazów, o których mowa w art. 17 ust. 1a tejże ustawy. Stanowisko zostało podtrzymane pismem Generalnego Dyrektora Ochrony Środowiska (nr DZP-wo.600.24.2022.SW z dnia 04.08.2012 r.) w odpowiedzi na pismo Porozumienia Parków Krajobrazowych Polski z dnia 20 lipca 2022 r., znak: 7/2022, w sprawie możliwości ustanawiania planów ochrony parków krajobrazowych przed sporządzeniem i uchwaleniem audytu krajobrazowego, zgodnie z którym możliwe jest uchwalenie planu ochrony parku krajobrazowego mimo braku audytu krajobrazowego.

Sporządzający plan ochrony dla Barlineckiego Parku Krajobrazowego umożliwił udział społeczeństwa w przygotowaniu dokumentu na podstawie art. 19 ust. 1a ustawy z dnia 16 kwietnia 2004 r. o ochronie przyrody (Dz. U. z 2022 r., poz. 916 z późn. zm.), art. 39 ust. 1 ustawy z dnia 3 października 2008 r. o udostępnianiu informacji o środowisku i jego ochronie, udziale

społeczeństwa w ochronie środowiska oraz o ocenach oddziaływania na środowisko (Dz. U. z 2022 r., poz. 1029 z późn. zm.) oraz § 3 i 6 rozporządzenia Ministra Środowiska z dnia 12 maja 2005 r. w sprawie sporządzania projektu planu ochrony dla parku narodowego, rezerwatu przyrody i parku krajobrazowego, dokonywania zmian w tym planie oraz ochrony zasobów, tworów i składników przyrody (Dz. U. z 2005 r., poz. 794) przeprowadzając proces konsultacji społecznych projektu uchwały Sejmiku Województwa Zachodniopomorskiego w sprawie ustanowienia planu ochrony Barlineckiego Parku Krajobrazowego. W okresie od 15 listopada 2022 r. do 8 grudnia 2022 r. włącznie przeprowadzono konsultacje społeczne, z przebiegu, których sporządzono protokół. W protokole przedstawiono sposób rozstrzygnięcia wszystkich uwag i wniosków, które wpłynęły do Dyrektora ZPKWZ.

Pierwotny termin zakończenia konsultacji – 5 grudnia 2022 r. został przesunięty z uwagi na awarię strony internetowej, Biuletynu Informacji Publicznej oraz poczty elektronicznej ZPKWZ, która miała miejsce w dniach 13-15 listopada 2022 r.

W trakcie konsultacji odebrano 6 pism zawierających łącznie 25 uwag i wniosków do projektu planu ochrony Barlineckiego Parku Krajobrazowego oraz 1 pismo nie wnoszące uwag do projektu uchwały. Treść uwag wraz z rozstrzygnięciami zamieszczono w poniższej tabeli:

Zestawienie uwag i wniosków:

Lp.	Data wpływu	Osoba/Organ wnoszący uwagę	Treść uwagi	Sposób rozstrzygnięcia	Uzasadnienie
1.	08.12.2022	Regionalne Biuro Gospodarki Przestrzennej Województwa zachodniopomorskiego	<p>Dotyczy: Uchwała w sprawie ustanowienia planu ochrony dla Barlineckiego Parku Krajobrazowego Rozdział 2. § 2. Zidentyfikowano następujące przyrodnicze, społeczne i gospodarcze uwarunkowania realizacji strategicznych celów ochrony: 1. Uwarunkowania przyrodnicze: 7) Wody powierzchniowe:</p> <p>Zapis: „Większość jezior Barlineckiego Parku Krajobrazowego jest pochodzenia glacialnego lub fluwioglacialnego, zatem swe powstanie zawdzięcza działalności skandynawskiego lądolodu i wód wypływających spod topniejącego lodowca. W obrębie Parku liczne są też niewielkie powierzchniowo, owalne i płytkie jeziora, z reguły bez nazwy, zwane „oczkami”. Zazwyczaj nie mają one dopływów powierzchniowych, nie ulegają zatem zamulaniu i wyplycaniu na skutek akumulacji czy erozji wstecznej”.</p> <p>Propozycja zmiany Jednym z istotniejszych walorów środowiska przyrodniczego</p>	Uwaga została uwzględniona. Propozycja zmiany została wniesiona w całości w treść dokumentu.	

			<p>Barlineckiego Parku Krajobrazowego są rynny glacialne z jeziorami o zróżnicowanych kształtach, powierzchni czy genezie, związane ze zlodowaceniem północnopolskim. W obrębie Parku liczne są też niewielkie powierzchniowo, owalne i płytkie jeziora, z reguły bez nazwy, zwane „oczka”. Zazwyczaj nie mają one dopływów powierzchniowych, nie ulegają zatem zamulaniu i wypłycaniu na skutek akumulacji czy erozji wstecznej. Niemniej jednak w ostatnich latach obserwuje się wyraźne nasilenie zjawisk o charakterze ekstremalnym, w tym susz hydrologicznych wpływających na drastyczny spadek poziomu wód powierzchniowych i wysychanie małych zbiorników wodnych.</p> <p>Uzasadnienie wprowadzenia zmiany/wprowadzenia nowego zapisu Należałoby zweryfikować opis geomorfologiczny, w tym wody powierzchniowe: powstanie zawdzięcza działalności skandynawskiego lądolodu i wód wypływających spod topniejącego lodowca – czy chodzi o zlodowacenie północnopolskie? Należałoby wspomnieć o wysychaniu i zarastaniu oczek wodnych w związku z występującymi od lat stanami suszy.</p>	
--	--	--	---	--

2.	08.12.2022	Regionalne Biuro Gospodarki Przestrzennej Województwa zachodniopomorskiego	<p>Dotyczy: Uchwała w sprawie ustanowienia planu ochrony dla Barlineckiego Parku Krajobrazowego Rozdział 2. § 2. Zidentyfikowano następujące przyrodnicze, społeczne i gospodarcze uwarunkowania realizacji strategicznych celów ochrony: 1. Uwarunkowania przyrodnicze: 8) Wody podziemne:</p> <p>Zapis: „Pod Barlineckim Parkiem Krajobrazowym, w poziomie stratygraficznym Q, zlokalizowany jest główny zbiornik wód podziemnych o nr 135.”</p> <p>Propozycja zmiany Obszar Barlineckiego Parku Krajobrazowego znajduje się w wyznaczonej strefie GZWP Barlinek 135 i podatny jest na antropopresję.</p> <p>Uzasadnienie wprowadzenia zmiany/wprowadzenia nowego zapisu Sformułowanie „Barlineckim Parkiem Krajobrazowym ...” nie jest poprawne – park krajobrazowy obejmuje swym zasięgiem elementy środowiska przyrodniczego, wody podziemne są jednym z komponentów parku.</p>	Uwaga została uwzględniona. Propozycja zmiany została wniesiona w całości w treść dokumentu.	
----	------------	--	--	--	--

3.	08.12.2022	Regionalne Biuro Gospodarki Przestrzennej Województwa zachodniopomorskiego	<p>Dotyczy: Uchwała w sprawie ustanowienia planu ochrony dla Barlineckiego Parku Krajobrazowego Rozdział 2. § 2. Zidentyfikowano następujące przyrodnicze, społeczne i gospodarcze uwarunkowania realizacji strategicznych celów ochrony: 1. Uwarunkowania przyrodnicze: 9) Klimat:</p> <p>Zapis: „Średnia roczna temperatura powietrza wynosi 8° C, średnie roczne sumy opadów wynoszą ok. 550 mm, a długość okresu wegetacyjnego wynosi ok. 220 dni”.</p> <p>Propozycja zmiany Dodać źródło danych.</p> <p>Uzasadnienie wprowadzenia zmiany/wprowadzenia nowego zapisu Może należałoby zweryfikować informacje o warunkach meteorologicznych (biorąc pod uwagę, że plan ochrony sporządzony będzie na 20 lat) –aktualniejsze dane posiada ZUT.</p>	<p>Uwaga nie została uwzględniona. Propozycja zmiany nie zostanie wniesiona w treść dokumentu.</p>	<p>Uchwała jest aktem prawnym a nie publikacją naukową. W aktach prawnych nie zamieszcza się źródeł danych.</p> <p>Informacje szczegółowe uzupełniające projekt uchwały, w tym źródła pozyskanych danych zawarte są w dokumentacji projektowej. Zamieszczone dane klimatyczne i zakres ich szczegółowości jest zgodny z wymogami ustawowymi i OPZ dla wykonania dokumentacji do planu ochrony dla parku krajobrazowego.</p> <p>Dane klimatyczne przedstawione w uchwale pochodzą z Monografii Przyrodniczej Barlinecko-Gorzowski Park Krajobrazowy . ZPKWL: Bacieczko W. (red.) część „Środowisko przyrodnicze”, str 65,66 T. Duda- Uniwersytet Szczeciński, Wydział Nauk o Ziemi, J. Kijowska- Akademia im. Jakuba z Paradyża w Gorzowie Wlkp.</p>
----	------------	--	--	--	---

4.	08.12.2022	Regionalne Biuro Gospodarki Przestrzennej Województwa zachodniopomorskiego	<p>Dotyczy: Uchwała w sprawie ustanowienia planu ochrony dla Barlineckiego Parku Krajobrazowego Rozdział 2. § 2. Zidentyfikowano następujące przyrodnicze, społeczne i gospodarcze uwarunkowania realizacji strategicznych celów ochrony: 1. Uwarunkowania przyrodnicze: 10) Szata roślinna: 11) Fauna:</p> <p>Zapis: -</p> <p>Propozycja zmiany Dodać źródło danych.</p> <p>Uzasadnienie wprowadzenia zmiany/wprowadzenia nowego zapisu Należałoby dodać informacje skąd pochodzą dane, datę czy były prowadzone badania inwentaryzacyjne w terenie (biorąc pod uwagę, że plan ochrony sporządzony będzie na 20 lat</p>	<p>Uwaga nie została uwzględniona. Propozycja zmiany nie zostanie wniesiona w treść dokumentu.</p>	<p>Uchwała jest aktem prawnym a nie publikacją naukową. W aktach prawnych nie zamieszcza się źródła danych.</p> <p>Informacja szczegółowa o źródłach danych dotyczących tematu zgłoszonego w uwadze znajduje się w dokumentacji projektowej do Planu Ochrony dla Barlineckiego Parku Krajobrazowego. W ramach prac nad planem ochrony wykonano szczegółową inwentaryzację przyrodniczą. Wyniki tej inwentaryzacji zawarto w dokumentacji do planu ochrony, którego część tekstowa jest dostępna na stronie ZPKWZ. Materiały szczegółowe są dostępne w siedzibie ZPKWZ.</p>
----	------------	--	--	--	--

5.	08.12.2022	Regionalne Biuro Gospodarki Przestrzennej Województwa zachodniopomorskiego	<p>Dotyczy: Uchwała w sprawie ustanowienia planu ochrony dla Barlineckiego Parku Krajobrazowego Rozdział 2. § 2. Zidentyfikowano następujące przyrodnicze, społeczne i gospodarcze uwarunkowania realizacji strategicznych celów ochrony: 2. Uwarunkowania kulturowe i krajobrazowe 2) Zasoby środowiska kulturowego a) Stanowiska archeologiczne znajdujące się w granicach BPK</p> <p>Zapis: Zestawienie nr 2. Wykaz stanowisk archeologicznych na terenie BPK-</p> <p>Propozycja zmiany Należy dopisać do wykazu obiektów kulturowych na terenie BPK informacje czy dany obiekt objęty jest ochroną konserwatorską lub inną.</p> <p>Uzasadnienie wprowadzenia zmiany/wprowadzenia nowego zapisu Brak jest informacji czy wskazane obiekty kulturowe objęte są jakąś formą ochrony np., czy figurują w rejestrze zabytków lub stanowią ustalenie w miejscowym planie zagospodarowania przestrzennego itp.</p>	Uwaga została uwzględniona. Propozycja zmiany została wniesiona w całości w treść dokumentu.	Miejscowe plany zagospodarowania przestrzennego zostały raz jeszcze przeanalizowane pod kątem ustanowienia ochrony konserwatorskiej dla danych obiektów. Wykonawca wystąpił do Narodowego Instytutu Dziedzictwa o informacje dotyczące zamieszczenia obiektów w rejestrze zabytków. Projekt został uzupełniony o wnioskowane dane.
----	------------	--	---	--	--

6.	08.12.2022	Regionalne Biuro Gospodarki Przestrzennej Województwa zachodniopomorskiego	<p>Dotyczy: Uchwała w sprawie ustanowienia planu ochrony dla Barłneckiego Parku Krajobrazowego Rozdział 2. § 2. Zidentyfikowano następujące przyrodnicze, społeczne i gospodarcze uwarunkowania realizacji strategicznych celów ochrony: 3. Uwarunkowania społeczne i gospodarcze: 1) Położenie administracyjne:</p> <p>Zapis: 3. Uwarunkowania społeczne i gospodarcze:</p> <p>Propozycja zmiany 3. Uwarunkowania – podstawowe informacje o BPK</p> <p>Uzasadnienie wprowadzenia zmiany/wprowadzenia nowego zapisu Położenie administracyjne, podziałów leśnych itp. nie stanowią uwarunkowań społeczno-gospodarczych.</p>	Uwaga nie została uwzględniona. Propozycja zmiany nie zostanie wniesiona w treść dokumentu.	Położenie administracyjne, oraz podziałów leśnych stanowią jedno z najważniejszych uwarunkowań społeczno-gospodarczych, wpływających m.in. na sposób prowadzenia gospodarki leśnej.
----	------------	--	---	--	---

7.	08.12.2022	Regionalne Biuro Gospodarki Przestrzennej Województwa zachodniopomorskiego	<p>Dotyczy: Uchwała w sprawie ustanowienia planu ochrony dla Barlineckiego Parku Krajobrazowego Rozdział 2. § 2. Zidentyfikowano następujące przyrodnicze, społeczne i gospodarcze uwarunkowania realizacji strategicznych celów ochrony: 3. Uwarunkowania społeczne i gospodarcze 5) Gospodarka wodno – ściekowa</p> <p>Zapis: „Pobór wody następuje poprzez instalowanie własnych studni na działkach budowlanych”</p> <p>Propozycja zmiany Pobór wody następuje poprzez instalowanie własnych studni na działkach budowlanych oraz nieliczne sieci wodociągowe.</p> <p>Uzasadnienie wprowadzenia zmiany/wprowadzenia nowego zapisu Należy sprawdzić. Z geoportalu wynika, że niektóre miejscowości np. Bobrówko (Moczydło?) posiadają wodociągi.</p>	Uwaga została uwzględniona. Propozycja zmiany została wniesiona w całości w treść dokumentu.	
----	------------	--	---	--	--

8.	08.12.2022	Regionalne Biuro Gospodarki Przestrzennej Województwa zachodniopomorskiego	<p>Dotyczy: Uchwała w sprawie ustanowienia planu ochrony dla Barlineckiego Parku Krajobrazowego Rozdział 2. § 2. Zidentyfikowano następujące przyrodnicze, społeczne i gospodarcze uwarunkowania realizacji strategicznych celów ochrony: 3. Uwarunkowania społeczne i gospodarcze 7) Turystyka i rekreacja</p> <p>Zapis: „Z jeziorem Barlineckim łączą się ciekami wodnymi jeszcze dwa jeziora: Uklejno i jezioro bez nazwy”</p> <p>Propozycja zmiany Z jeziorem Barlineckim łączą się ciekami wodnymi jeszcze dwa jeziora: Uklejno i Stycko.</p> <p>Uzasadnienie wprowadzenia zmiany/wprowadzenia nowego zapisu Z nazw geograficznych wynika, że jezioro nie wymienione z nazwy to jez. Stycko.</p>	Uwaga została uwzględniona. Propozycja zmiany została wniesiona w całości w treść dokumentu.	
9.	08.12.2022	Regionalne Biuro Gospodarki Przestrzennej Województwa zachodniopomorskiego	<p>Dotyczy: Uchwała w sprawie ustanowienia planu ochrony dla Barlineckiego Parku Krajobrazowego Rozdział 4. § 6. Zalecenia objęcie obiektów dodatkowymi formami ochrony</p>		Propozycje do objęcia formami ochrony przyrody zawarte w projekcie Planu Ochrony Barlineckiego Parku Krajobrazowego wynikają przede wszystkim z podkreślenia ich walorów w

			<p>prawnej</p> <p>Zapis: „1. Zaleca się objęcie dodatkowymi formami ochrony prawnej następujących obszarów o najwyższych wartościach przyrodniczo-krajobrazowych” (str. 32) m.in. Buczyny Barlineckie, Łęgi Źródłiskowe pod Chrapowem, Wilcze Jary, Wąwozy pod Żydowem</p> <p>Propozycja zmiany Krótki opis o inwentaryzacji terenowej i utracie wartości przyrodniczych proponowanych do ochrony obszarów wskazanych w Waloryzacji przyrodniczej woj. zachodniopomorskiego (2010)</p> <p>Uzasadnienie wprowadzenia zmiany/wprowadzenia nowego zapisu Do wyjaśnienia - dlaczego obszary proponowane do ochrony wskazane w Waloryzacji przyrodniczej województwa (2010) jako rezerwaty przyrody, w planie ochrony BPK proponuje się powołać jako ZPK i UE? Czy inwentaryzacja terenowa wskazała, że obszary te utraciły już swoje wartości przyrodnicze? Część propozycji powołania innych form ochrony przyrody wskazanych w Waloryzacji przyrodniczej województwa (2010) została całkowicie usunięta w proj. planu</p>	<p>Uwaga nie została uwzględniona. Propozycja zmiany nie zostanie wniesiona w treść dokumentu.</p>	<p>kontekście ochrony Parku Krajobrazowego i zostały zaproponowane na podstawie pełnych badań terenowych ze szczegółowym rozpoznaniem uwarunkowań przyrodniczych zaproponowanych obiektów. Propozycje wynikające z Waloryzacji przyrodniczej województwa (2010) nie były poprzedzone szczegółowymi badaniami terenowymi, nie posiadają dokumentacji projektowych itp. Są to propozycje ujęte w waloryzacjach gmin wykonywanych przed kilkudziesięciu laty. Aktualne badania wykazały, że nie ma konieczności proponowania obiektów do ochrony w formie rezerwatu przyrody, ponieważ:</p> <p>1) Wszystkie przedmioty ochrony w tych obiektach są dodatkowo „zabezpieczone” inną formą ochrony przyrody: np. Natura 2000 i nie stwierdzono tak istotnych zagrożeń dla nich, które wymagałyby ochrony rezerwatowej</p> <p>2) Tworzenie rezerwatu w miejscach zaproponowanych w waloryzacji województwa, w istotny sposób ograniczałoby dostęp społeczeństwa do ich</p>
--	--	--	--	--	---

			ochrony – prośba o uzasadnienie.		niewątpliwych walorów krajobrazowych poprzez różnego rodzaju zakazy m.in. w poruszaniu się po obiekcie. Zwraca się ponadto uwagę, iż przedstawione w projekcie propozycje zostały szczegółowo przeanalizowane z ZPKWZ oraz zarządcami gruntów (PGL LP).
10.	08.12.2022	Regionalne Biuro Gospodarki Przestrzennej Województwa zachodniopomorskiego	<p>Dotyczy: Uchwała w sprawie ustanowienia planu ochrony dla Barlineckiego Parku Krajobrazowego Rozdział 7. § 11. 1. Na terenie Parku wyznacza się podział obszaru Parku na sześć stref, dla których formuluje się określone ustalenia ochronne i wskazania dotyczące zagospodarowania przestrzennego, dotyczące</p> <p>6. Ustalenia dla obszarów istniejącego osadnictwa wiejskiego (Laskówko, Niepołcko, Chrapowo-Wybudowanie, Żydowo, Okunie, Moczydło) – Strefa W:</p> <p>1) Ogólne zasady dotyczące kształtowania terenów nowej zabudowy mieszkaniowej w strefie W zdefiniowano jako:</p> <p>Zapis: „g) należy ograniczyć możliwość lokalizacji budowy naziemnych instalacji fotowoltaicznych”</p>	<p>Uwaga została uwzględniona. Propozycja zmiany została wniesiona w treść dokumentu w następującej formie:</p> <p><i>„Należy ograniczyć możliwość lokalizacji budowy naziemnych instalacji fotowoltaicznych o mocy powyżej 50kW na terenach osadnictwa wiejskiego”</i></p>	

			<p>Propozycja zmiany Należy podać górną granicę mocy naziemnej instalacji.</p> <p>Uzasadnienie wprowadzenia zmiany/wprowadzenia nowego zapisu Należałoby doprecyzować o jak duże instalacje chodzi. Obecnie, jeżeli warunki konstrukcyjne nie pozwalają zainstalować paneli fotowoltaicznych na dachu jedynym rozwiązaniem jest posadowienie ich na gruncie. Oczywiście chodzi o mikroinstalacje produkujące prąd na użytek własny prosumenta. Przy czym dotyczy to tylko nieruchomości zabudowanych, a same panele naziemne powinny być wówczas sytuowane w miejscu nieekspozowanych z dróg publicznych (czyli raczej za domem niż przed domem).</p>		
11.	08.12.2022	Regionalne Biuro Gospodarki Przestrzennej Województwa zachodniopomorskiego	<p>Dotyczy: Projekt Planu Ochrony</p> <p>Uwaga: Brakuje informacji o korytarzach ekologicznych;</p> <p>Uzasadnienie wprowadzenia zmiany/wprowadzenia nowego zapisu Brak</p>	Uwaga nie została uwzględniona	Informacja o korytarzach ekologicznych znajduje się na jednej z map tematycznych dołączonych do dokumentacji projektu planu ochrony. Dokumentacja jest dostępna na stronie internetowej ZPKWZ, natomiast mapy do dokumentacji znajdują się w siedzibie ZPKWZ z możliwością udostępnienia. W konsultowanym projekcie uchwały zamieszczono wszystkie wymagane elementy, które wskazano w ustawie z

					dnia 16 kwietnia 2004 r. o ochronie przyrody.
12.	08.12.2022	Regionalne Biuro Gospodarki Przestrzennej Województwa zachodniopomorskiego	<p>Dotyczy: Projekt Planu Ochrony</p> <p>Uwaga: - należałoby zmienić podkład mapy lub wpisać prawidłową nazwę jeziora jako kluczowego w obszarze PK (Jez. Barlińskie – powinno być jez. Barlineckie);</p> <p>Uzasadnienie wprowadzenia zmiany/wprowadzenia nowego zapisu Brak</p>	Uwaga została uwzględniona	
13.	08.12.2022	Regionalne Biuro Gospodarki Przestrzennej Województwa zachodniopomorskiego	<p>Dotyczy: Projekt Planu Ochrony</p> <p>Uwaga: - na mapach nie wskazano ciągów i punktów widokowych, sam opis w tekście nie wskazuje przestrzennej lokalizacji;</p> <p>Uzasadnienie wprowadzenia zmiany/wprowadzenia nowego zapisu Brak</p>	Uwaga została uwzględniona	
14.	08.12.2022	Regionalne Biuro Gospodarki Przestrzennej Województwa zachodniopomorskiego	<p>Dotyczy: Projekt Planu Ochrony</p> <p>Uwaga: - w legendzie mapy z podziałem na arkusze brakuje symbolu granic i nr podziału na arkusze;</p>	Uwaga nie została uwzględniona	W legendzie mapy widnieją symbole granic i są one zamieszczone na mapie. Ponadto każdy arkusz mapy jest ponumerowany.

			Uzasadnienie wprowadzenia zmiany/wprowadzenia nowego zapisu Brak		
15.	08.12.2022	Regionalne Biuro Gospodarki Przestrzennej Województwa zachodniopomorskiego	<p>Dotyczy: Projektu Planu Ochrony</p> <p>Uwaga: - na mapie podstawowej - przeglądowej Mapa Jednostek Krajobrazowych brakuje granic jednostek i trudno zorientować się przestrzenie na poniższych 39 arkuszach mapowych; (Załącznik Nr 1A do uchwały str. 97, wcześniej podpisany jako załącznik nr1 B – str. 52 – błąd w opisie?);</p> <p>Uzasadnienie wprowadzenia zmiany/wprowadzenia nowego zapisu Brak</p>	Uwaga została uwzględniona.	W legendzie mapy widnieje symbol granicy przestrzennych jednostek krajobrazowych i został on zamieszczony na mapie. Dla podniesienia czytelności mapy dodano schemat podziału całego obszaru BPK na jednostki krajobrazowe, który zamieszczono przed arkuszami ze szczegółowym podziałem. Błąd w nazwie załącznika został poprawiony.
16.	08.12.2022	Regionalne Biuro Gospodarki Przestrzennej Województwa zachodniopomorskiego	<p>Dotyczy: Projektu Planu Ochrony</p> <p>Uwaga: - w rozdziale 7. § 11. 1. proponuje się uzupełnić ustalenia dla Strefy R i Strefy W zgodnie z przekazanymi przez RBGPWZ materiałami dotyczącymi lokalnych form architektonicznych oraz kartami rekomendacji i wniosków dotyczących kształtowania krajobrazów priorytetowych do projektu Audytu Krajobrazowego Województwa Zachodniopomorskiego w</p>	Uwaga nie została uwzględniona	Obecnie prowadzone prace nad audytem krajobrazowym województwa zachodniopomorskiego, jak wynika z informacji przekazanych przez Regionalne Biuro Gospodarki Przestrzennej Województwa Zachodniopomorskiego są bardzo zaawansowane. Powstający dokument wciąż jednak ma status projektu, zatem brakuje prawnych przesłanek do uwzględnienia rekomendacji i

			<p>szczegółności w zakresie:</p> <ul style="list-style-type: none"> • miejsc lokalizacji dopuszczalnej zabudowy; • wytycznych w zakresie kształtowania zabudowy i zagospodarowania na podstawie zidentyfikowanych lokalnych form architektury; • wytycznych do gminnych aktów planistycznych. <p>Uzasadnienie wprowadzenia zmiany/wprowadzenia nowego zapisu Brak</p>		<p>wniosków dotyczących kształtowania krajobrazu priorytetowego w projektowanym planie ochrony BPK.</p> <p>Niemniej jednak wstępna analiza tego dokumentu pozwala stwierdzić, że propozycje zapisów w Audycie są w znacznej mierze zbieżne z ustaleniami wynikającymi z przeprowadzonych badań terenowych i zebranej dokumentacji na potrzeby projektu planu ochrony BPK.</p>
17.	06.12.2022	M. Mikołajczyk	<p>Dotyczy: Projekt uchwały w sprawie planu ochrony Barlineckiego Parku Krajobrazowego, wykonany w Etapie III</p> <p>Uwaga: W opracowaniu pt „DOKUMENTACJA DO PROJEKTU PLANU OCHRONY BARLINECKIEGO PARKU KRAJOBRAZOWEGO ETAPY I – III” wnoszę o wprowadzenie w Tabeli 13 (strona 147-148), w rozdziale VI. „Identyfikacja i ocena istniejących i potencjalnych zagrożeń wewnętrznych i zewnętrznych dla różnorodności biologicznej, krajobrazu i wartości kulturowych” w punkcie 3 „Zagrożenia wynikające ze źródeł.....” firmy HACON Sp. z o.o. usytuowanej w</p>	<p>Uwaga została uwzględniona w konsultowanym projekcie uchwały. Dokumentacja do planu ochrony nie podlega konsultacjom społecznym.</p>	<p>Problem zanieczyszczeń powietrza na terenie BPK został uwzględniony na etapie wyłożenia planu do konsultacji społecznych w rozdziale nr 3, zestawieniu nr 6 (w wersji do konsultacji zestawienie nr 4) zawierającym identyfikację zagrożeń pkt 4.</p>

			<p>Barlinku przy ulicy Fabryczna 6.</p> <p>Uzasadnienie wprowadzenia zmiany/wprowadzenia nowego zapisu Firma HACON jest producentem odlewów żeliwnych, prowadząc działalność zgodnie z Pozwoleniem Zintegrowanym WOS Szczecin nr WOS.II.7222.7.2021.PM.</p> <p>Realizując swoje cele produkcyjne, HACON wprowadza do środowiska (po za swoje granice), zdaniem zgłaszającego uwagę, w sposób niekontrolowany i nie nadzorowany, emisje gazów i pyłów podczas procesu wytopu żeliwa, zalewania form, studzenia oraz wybijania odlewów. Ponadto firma HACON z racji swego położenia na zboczach wodonośnych, zasilających rzekę Płonia (przepływającą ok 40 metrów od granicy posesji Fabryczna 6), naraża poprzez splukiwanie przez wody opadowe odpadów i zanieczyszczeń po-procesowych, wody rzeki a w konsekwencji Jeziora Płoń oraz Miedwie.</p>		
18.	05.12.2022	M. Adamczewski	<p>Dotyczy: Konsultacji społecznych projektu Uchwały Sejmiku Województwa Zachodniopomorskiego w sprawie ustanowienia planu ochrony Barlineckiego Parku Krajobrazowego.</p> <p>Uwaga:</p>	Uwaga została uwzględniona częściowo	Problem zanieczyszczeń powietrza na terenie BPK został uwzględniony na etapie wyłożenia planu do konsultacji społecznych w rozdziale nr 3, zestawieniu nr 6 (w wersji do konsultacji zestawienie nr 4) zawierającym identyfikację

			<p>Proszę o wzięcie pod uwagę moje wnioski z uzasadnienia , gdyż już najwyższa pora zlikwidować ten ekoproblem.</p> <p>Moim zdaniem Haconowi trzeba finansowo pomóc w wykonaniu instalacji filtracyjnych</p> <p>Uzasadnienie wprowadzenia zmiany/wprowadzenia nowego zapisu Odlewnia Żeliwa Hacon, rocznie produkuje tysiące ton odlewów żeliwnych. Odlewnia 17 temu wprowadziła nową szczególnie toksyczną technologię polegającą na użyciu żywic furanowych i ich utwardzaczy. W procesie technologicznym powstaje 49 silnie stężonych trujących gazów, które Hacon bez żadnych uszczelnień hal i filtrów węglowych emituje do powietrza, czyli do Doliny Płoni i rzeki Płonia. Ścieki wód opadowo-roztopowych zamiast do oczyszczalni odprowadza wprost do wodonośnych gruntów doliny Płoni (PZ z lipca 2022r). Rzeką toksyczne ścieki spływają do jeziora Miedwie a z Miedwia do kranów wody pitnej dla 3/4 mieszkańców Szczecina. Ostatnio odlewnia otrzymała zgodę w pozwoleniu zintegrowanym na zwiększenie o 375% ilości emitowanych substancji do powietrza i gruntów wodonośnych z boczna Doliny</p>	<p>zagrożeń pkt 4.</p> <p>Do działań ochronnych wskazanych w rozdziale 5, paragraf 7, zostało dodane działanie ochronne o następującej treści: „Działalność zakładów przemysłowych na terenie BPK nie może powodować pogorszenia parametrów jakości powietrza i wód na terenie BPK. Wszelkie zmiany parametrów produkcji muszą być kompleksowo ocenione, zgodnie z aktualnymi przepisami dotyczącymi ochrony środowiska oraz przepisami obowiązującymi w granicach BPK”.</p> <p>ZPKWZ, jako jednostka publiczna, nie ma możliwości prawnych finansowania działalności (i minimalizowania ich skutków) prywatnych przedsiębiorców. Wskazane rozwiązania chroniące środowisko powinny być warunkiem prowadzenia działalności i wynikać z posiadanych zezwoleń na ich prowadzenie. Regulują to przepisy ustawy z dnia 27 kwietnia 2001 r. Prawo ochrony środowiska oraz ustawy z dnia 3</p>
--	--	--	--	---

			<p>Płoni i rzeki Płoni na którym znajduje się odlewnia.</p> <p>Silnie toksyczne gazy wpuszczane przez Hacon na obszar BPK są cięższe od powietrza doskonale łączą się z wodą i trują wodonośną Dolinę Płoni i rzekę Płonia. Promień silnego gazowania wynosi nawet 10 km.</p> <p>Na emitowane substancje z Haconu skuteczne są jedynie filtry węglowe i hermetyzacja wszystkich hal w których tworzą się trujące gazy. Instalacje takie posiadają np. Volkswagen w centrum Poznania, czy Krakodlew w Krakowie oraz inne odlewnie żeliwa w Polsce.</p> <p>Firma Hacon ze szlaki odlewniczej wykonała parking przylegający do rzeki.</p> <p>Zgłaszający jak również mieszkańcy Barlinka są zainteresowani likwidacją tego szkodliwego eko-zjawiska, ze względu na niską jakość powietrza na osiedlu Górny Taras w Barlinku.</p>		<p>października 2008 r. o udostępnianiu informacji o środowisku i jego ochronie, udziale społeczeństwa w ochronie środowiska oraz o ocenach oddziaływania na środowisko. Instytucją kontrolującą właściwe wykonywanie tych zezwoleń jest Inspektor Ochrony Środowiska.</p>
19.	08.12.2022	<p>Nadleśniczy N-ctwa Barlinek</p> <p>N-ctwo Barlinek</p>	<p>Dotyczy: Projekt Planu Ochrony Barlineckiego parku Krajobrazowego.</p> <p>Uwaga: W treści projektu planu ochrony dla Barlineckiego Parku Krajobrazowego zamieszczony jest błędny wykaz pomników przyrody na terenie Nadleśnictwa Barlinek w granicach Barlineckiego Parku</p>	Uwaga została uwzględniona	

			<p>Krajobrazowego. W związku z powyższym w załączeniu przesyłamy aktualny wykaz oraz współrzędne drzew pomnikowych.</p> <p>Uzasadnienie wprowadzenia zmiany/wprowadzenia nowego zapisu</p>		
20.	08.12.2022	<p>Marcin Siedlecki p.o. Zastępcy Regionalnego Dyrektora Ochrony Środowiska w Szczecinie Regionalny Konserwator Przyrody RDOŚ w Szczecinie</p>	<p>Dotyczy: Ogłoszenia konsultacji społecznych projektu uchwały Sejmiku Województwa Zachodniopomorskiego w sprawie ustanowienia planu ochrony Barlineckiego Parku Krajobrazowego</p> <p>Uwaga: Zgodnie z art. 20 ust. 5 ustawy z dnia 16 kwietnia 2004 r. o ochronie przyrody (Dz. U. z 2022 r. poz. 916 ze zm.) plany ochrony dla parku narodowego, rezerwatu przyrody lub parku krajobrazowego w części pokrywającej się z obszarem Natura 2000 powinny uwzględniać zakres planu zadań ochronnych dla obszaru Natura 2000, o którym mowa w art. 28, albo zakres planu ochrony dla obszaru Natura 2000, o którym mowa w art. 29. Natomiast art. 20 ust. 6 ww. ustawy mówi, że przepisu określonego w ust. 5 nie stosuje się względem planów ochrony dla parku narodowego, rezerwatu przyrody lub parku krajobrazowego pokrywających się w całości lub w</p>	Uwaga nie została uwzględniona	<p>Dokumentację do planu ochrony oraz projekt uchwały w sprawie ustanowienia planu ochrony dla Barlineckiego Parku Krajobrazowego sporządzono w ramach projektu pn. „Opracowanie projektów planów ochrony 5 parków krajobrazowych oraz aktualizacja planów ochrony 2 parków krajobrazowych” Nr RPZP.04.08.00-32-A006/17. Przed rozpoczęciem prac na planem ochrony dla Barlineckiego Parku Krajobrazowego, Zespół Parków Krajobrazowych Województwa Zachodniopomorskiego zwrócił się do RDOŚ w Szczecinie oraz w Gorzowie Wielkopolskim pismem z dnia 10 lipca 2019 r. o udzielenie informacji dotyczących istniejących planów zadań ochronnych oraz stanu zaawansowania prac nad planami zadań ochronnych</p>

			<p>części z obszarem Natura 2000, dla którego ustanowiono plan zadań ochronnych, o którym mowa w art. 28, albo plan ochrony, o którym mowa w art. 29, obejmujące obszar parku narodowego, rezerwatu przyrody lub parku krajobrazowego. Teren Barlineckiego Parku Krajobrazowego swoim zasięgiem obejmuje część obszarów Natura 2000 Puszcza Barlinecka PLB080001 i Ostoja Barlinecka PLH080071. Dla obszaru Natura 2000 Puszcza Barlinecka PLB080001 Regionalny Dyrektor Ochrony Środowiska w Gorzowie Wielkopolskim i Regionalny Dyrektor Ochrony Środowiska w Szczecinie zarządzeniem z dnia 21 sierpnia 2013 r. ustanowili plan zadań ochronnych (Dz. Urz. Woj. Zachodniopomorskiego poz. 3161 ze zm.; Dz. Urz. Woj. Lubuskiego poz. 2063 ze zm.), natomiast obszar Natura 2000 Ostoja Barlinecka PLH080071 nie posiada obecnie planu zadań ochronnych. W związku z powyższym, zgodnie z cytowanym wyżej art. 20 ust. 5 ustawy o ochronie przyrody projekt planu ochrony Barlineckiego Parku Krajobrazowego powinien zostać uzupełniony o zakres planu zadań ochronnych dla obszaru Natura 2000 Ostoja Barlinecka PLH080071, w tym o szczegółowe cele ochrony, o których mowa w piśmie Generalnego Dyrektora</p>	<p>w ramach projektu PZObis nr POIS.02.04.00-00-0193/16 pn. „Opracowanie planów zadań ochronnych dla obszarów Natura 2000”. ZPKWZ otrzymał odpowiedź od obu Regionalnych Dyrekcji Ochrony Środowiska, z których wynikało, iż obowiązują plany zadań ochronnych dla obszarów Natura 2000 Dolina Płoni i Jezioro Miedwie PLH320006 oraz Puszcza Barlinecka PLB080001, natomiast dla obszaru Natura 2000 Ostoja Barlinecka PLH320071 nie ma planu zadań ochronnych. Jednakże Regionalny Dyrektor Ochrony Środowiska w Gorzowie Wielkopolskim wskazał wprost, iż dla obszaru tego jest sporządzany plan zadań ochronnych w ramach projektu PZObis, w związku z powyższym nie należy uwzględniać zakresu pzo dla obszaru Natura 2000 Ostoja Barlinecka PLH320071 w planie ochrony Barlineckiego Parku Krajobrazowego. RDOŚ w Gorzowie Wlkp. podtrzymał swoje stanowisko w 2020 i 2023 r. Działanie takie jest również zgodne z interpretacją przepisów w kontekście sporządzania planów zadań</p>
--	--	--	---	--

			<p>Ochrony Środowiska znak: DZP-WP.6323.17.2021.AL.1 z dnia 08 lutego 2022 r. skierowanego do wszystkich Parków Krajobrazowych.</p> <p>Uzasadnienie wprowadzenia zmiany/wprowadzenia nowego zapisu</p>		<p>ochronnych przez regionalne dyrekcje ochrony środowiska w ramach projektu PZObis nr POIS.02.04.00-00-0193/16 pn. „Opracowanie planów zadań ochronnych dla obszarów Natura 2000” wyrażonym przez Generalnego Dyrektora Ochrony Środowiska w piśmie z dnia z dnia 06 lutego 2017 r., znak: DZP-wo.600.47.2016.MO. Ponadto, art. 20 ust. 5 ustawy z dnia 16 kwietnia 2004 r. o ochronie przyrody, wskazujący powinność zamieszczenia zakresu pzo w planie ochrony parku krajobrazowego, w przypadku braku obowiązującego pzo dla obszaru Natura 2000 w granicach parku, jest przepisem mającym charakter fakultatywny, nie zaś obligatoryjny, co znajduje również odzwierciedlenie w interpretacjach Generalnego Dyrektora Ochrony Środowiska w tej sprawie, w związku z czym uwaga ta nie została uwzględniona. Wobec opublikowania w Dziennikach Urzędowych Województw Lubuskiego i Zachodniopomorskiego Zarządzenia Regionalnego Dyrektora Ochrony Środowiska</p>
--	--	--	---	--	--

					<p>w Gorzowie Wlkp. oraz Regionalnego Dyrektora Ochrony Środowiska w Szczecinie z dnia 27 kwietnia 2023 r. w sprawie ustanowienia planu zadań ochronnych dla obszaru Natura 2000 Ostoja Barlinecka PLB080071 (Dz. Urz. Woj. Lub. z 2023 r., poz. 1168 oraz Dz. Urz. Woj. Zach. z 2023 r., poz. 2675), plan ochrony dla BPK nie wymaga zamieszczenia zakresu pzo dla Ostoji Barlineckiej w części pokrywającej się z obszarem Parku.</p>
21.	08.12.2022	<p>Krzysztof Sielecki Zastępca Dyrektora ds. Gospodarki Leśnej RDLP w Szczecinie</p>	<p>Dotyczy: Konsultacji społecznych projektu uchwały Sejmiku Województwa Zachodniopomorskiego w sprawie ustanowienia planu ochrony Barlineckiego Parku Krajobrazowego.</p> <p>Załącznik nr 1, rozdział 5 - realizacja działań ochronnych (lp. 21, strona 47):</p> <p>Zapis: Wylączenie z użytkowania gospodarczego śródleśnych torfowisk mszarnych z niedopuszczaniem wykonywania rębni całkowitych sięgających do skraju torfowisk (zachowywanie pasma drzew i podszytów na skraju torfowisk pełniących rolę bariery biogeochemicznej)"</p>	<p>Uwaga została uwzględniona.</p> <p>Propozycja zmiany została wniesiona w treść dokumentu z następującym zapisem: <u>Rodzaj działań ochronnych:</u> „Wylączenie z użytkowania gospodarczego śródleśnych torfowisk mszarnych z zachowaniem buforu pomiędzy płatem siedliska, a użytkowanym drzewostanem.” Sposób wykonania i</p>	<p>Dodatkowo zaplanowane zostanie działanie ochronne: <i>Powstrzymanie ekspansji drzew na torfowiskach.</i></p>

			<p>Propozycja zmiany „Niestosowanie cięć zupełnych w obrębie siedlisk bagiennych w strefie buforowej o szerokości stanowiącej około 1 wysokości drzewostanu wokół nich”.</p> <p>Uzasadnienie wprowadzenia zmiany/wprowadzenia nowego zapisu Informujemy, że siedlisk przyrodniczych: 7110, 7120, 7140, 7150 nie użytkujemy gospodarczo. W Planach urządzenia lasu nie uwzględniamy wskazań gospodarczych dla gruntów nieleśnych. Dodatkowo zwracamy uwagę, że projekt planu nie przewiduje działań z zakresu ochrony czynnej tj. usuwanie pojawiającego się nalotu krzewów i drzew.</p>	<p>zakres: „Modyfikacja gospodarki leśnej w zakresie wyłączenia z użytkowania cięciami zupełnymi drzewostanów bezpośrednio graniczących z siedliskiem przyrodniczym w pasie o szerokości od jednej do dwóch wysokości drzewostanu lub pozostawianie całych, nieużytkowanych rębnie wydzieleń leśnych. W sytuacjach kłeskowych oraz w przypadkach zagrażających trwałości lasu i/lub bezpieczeństwa ludzi dopuszcza się wycinkę drzew.”</p>	
22.	08.12.2022	<p>Krzysztof Sielecki Zastępca Dyrektora ds. Gospodarki Leśnej RDLP w Szczecinie</p>	<p>Dotyczy: Konsultacji społecznych projektu uchwały Sejmiku Województwa Zachodniopomorskiego w sprawie ustanowienia planu ochrony Barlineckiego Parku Krajobrazowego.</p> <p>Załącznik nr 1, rozdział 5 - realizacja działań ochronnych (lp. 23, strona 47):</p> <p>Zapis: „Wzdłuż większych naturalnych</p>	<p>Uwaga została uwzględniona.</p> <p>Propozycja zmiany została w całości wniesiona w treść dokumentu.</p>	

			<p>zbiorników wodnych i rzek zachować lub kształtować strefę ekotonowego pasa ochronnego o szerokości minimum jednej wysokości drzewostanu" na:</p> <p>Propozycja zmiany „Wzdłuż większych naturalnych zbiorników wodnych i rzek zachować i/lub kształtować strefę ekotonowego pasa ochronnego o szerokości minimum jednej wysokości drzewostanu, z wyłączeniem sytuacji kłękowych oraz przypadków zagrażających trwałości lasu i/lub bezpieczeństwu ludzi i mienia”</p> <p>Uzasadnienie wprowadzenia zmiany/wprowadzenia nowego zapisu Zgodnie z ustawą z dnia 28 września 1991 r. o lasach, w celu zapewnienia powszechnej ochrony lasów jesteśmy zobowiązani do kształtowania równowagi w ekosystemach leśnych, podnoszenia naturalnej odporności drzewostanów, a w szczególności do wykonywania zabiegów profilaktycznych i ochronnych zapobiegających powstawaniu i rozprzestrzenianiu się pożarów; zapobiegania, wykrywania i zwalczania nadmiernie pojawiających i rozprzestrzeniających się organizmów szkodliwych; ochrony gleby i wód leśnych. Plan ochrony Barlineckiego Parku Krajobrazowego</p>	
--	--	--	--	--

			<p>będzie obowiązywał przez okres 20 lat.</p> <p>Nadleśnictwa jako zarządcy większości gruntów Skarbu Państwa znajdujących się w Barlineckim Parku Krajobrazowym powinny mieć możliwość zareagowania w sytuacjach zagrażających bezpieczeństwu ludzi i mienia a także na czynniki biotyczne, abiotyczne i antropogeniczne.</p>		
23.	08.12.2022	<p>Krzysztof Sielecki</p> <p>Zastępca Dyrektora ds. Gospodarki Leśnej</p> <p>RDLP w Szczecinie</p>	<p>Dotyczy: Konsultacji społecznych projektu uchwały Sejmiku Województwa Zachodniopomorskiego w sprawie ustanowienia planu ochrony Barlineckiego Parku Krajobrazowego.</p> <p>Załącznik nr 1, Strona 11:</p> <p>Uwaga: Wykaz pomników przyrody znajdujących się jedynie na gruntach Skarbu Państwa w zarządzie Nadleśnictw Choszczno i Barlinek. Nie ujęto pomników przyrody poza gruntami LP.</p> <p>Uzasadnienie wprowadzenia zmiany/wprowadzenia nowego zapisu</p>	Uwaga nie została uwzględniona.	<p>Ponowna weryfikacja danych pod kątem form ochrony przyrody potwierdziła fakt braku pomników przyrody oraz innych form ochrony przyrody, na terenie BPK, poza gruntami LP.</p>
24.	08.12.2022	<p>Stowarzyszenie „Zjednoczony Barlinek”</p>	<p>Dotyczy: Uchwała w sprawie: Zmiany uchwały Sejmiku Województwa Zachodniopomorskiego nr XIX/232/20 z dnia 21 września 2020</p>	Uwaga nie została uwzględniona.	Uwaga nie dotyczy konsultowanego projektu uchwały w sprawie ustanowienia planu ochrony dla

		<p>roku w sprawie Barlineckiego Parku Krajobrazowego W § 4 ust. 3</p> <p>Propozycja nowego przepisu: W § 4 ust. 3 dodaje się ust.3a w brzmieniu:</p> <p>Wywłaszcza się działki o numerach ewidencyjnych 26/1 oraz 26/2, obręb 1 w Barlinku na rzecz Skarbu Państwa, należące do spółki HaCon sp. z o.o w Barlinku ul. Fabryczna 6.</p> <p>Uzasadnienie wprowadzenia zmiany/wprowadzenia nowego zapisu W dniu 21 marca 2017 roku Burmistrz Barlinka wydał decyzję nr RGN.VIII.6220.1.2017 dotyczącą odstąpienia od potrzeby przeprowadzenia oceny oddziaływania na środowisko przedsięwzięcia, polegającego na wykonaniu placu składowego wyrobów gotowych, parkingu dla samochodów osobowych z przebudową istniejącego zjazdu, budową nowego zjazdu z drogi gminnej z infrastrukturą towarzyszącą wraz z posadowieniem kontenerów technicznych na terenie działek 26/1 i 26/2 obręb 1 dla spółki HaCon sp. z o o w Barlinku przy ul. Fabryczna 6. Działki 26/1 i 26/2 bezpośrednio przylegają do rzeki Płoni.</p> <p>W dniu 05.06.2017 Burmistrz Barlinka</p>	<p>Barlineckiego Parku Krajobrazowego.</p> <p>Jak wynika z uzasadnienia zgłaszającego uwagę, sprawie wpływu firmy HACON na środowisko przyrodnicze i komfort życia mieszkańców, nadano już bieg prawny, niezależny od projektu planu ochrony dla BPK.</p> <p>Na podstawie przepisów ustawy z dnia 16 kwietnia 2004 r. o ochronie przyrody nie ma możliwości wywłaszczenia właścicieli gruntów na podstawie uchwały w sprawie ustanowienia planu ochrony parku krajobrazowego.</p> <p>Problem zanieczyszczeń powietrza na terenie BPK został uwzględniony na etapie wyłożenia planu do konsultacji społecznych w rozdziale nr 3, zestawieniu nr 6 (w wersji do konsultacji zestawienie nr 4) zawierającym identyfikację zagrożeń pkt 4.</p> <p>Do działań ochronnych wskazanych w rozdziale 5, paragraf 7, zostało dodane działanie ochronne o następującej treści: „Działalność zakładów</p>
--	--	---	--

			<p>decyzją nr 39/17 wydał zgodę na warunki zabudowy. W/w działki leżą w granicach miasta i nie były ujęte w miejscowym planie zagospodarowania przestrzennego jednak znajdują się one w granicach obszaru Natura 2000 Dolina Płoni i Jeziora Miedwie PLH320006 oraz terenie Barlineckiego Parku Krajobrazowego, gdzie ochronie podlegają siedliska przyrodnicze w tym te w Dolinie Płoni. Obecnie teren działek został utwardzony szlaką poodlewniczą i jest użytkowany jako tymczasowy parking. Zdaniem zgłaszającego uwagę wydanie zezwoleń na wykonanie parkingu zostało wykonane z naruszeniem prawa obowiązującego w granicach BPK, a działalność Zakładu i brak skutecznych działań minimalizujących jest szkodliwe dla środowiska i ludzi.</p>		<p>przemysłowych na terenie BPK nie może powodować pogorszenia parametrów jakości powietrza i wód na terenie BPK. Wszelkie zmiany parametrów produkcji muszą być kompleksowo ocenione, zgodnie z aktualnymi przepisami dotyczącymi ochrony środowiska oraz przepisami obowiązującymi w granicach BPK”.</p>
25.	09.12.2022	<p>Stowarzyszenie EKO-LOGICZNI ul. Św. Bonifacego 15 74-320 Barlinek</p>	<p>Dotyczy: Konsultacji społecznych ws. projektu ustanowienia planu ochrony dla BPK</p> <p>Uwaga:</p> <p>Wnoszę o wznowienie opracowania Planu w każdym zakresie, który dotyczy oddziaływania na otoczenie/środowisko firmy HaCon Sp z o.o. usytuowanej w Barlinku przy ulicy Fabrycznej 6, ok 1000 metrów w głąb Parku od granicy i wewnątrz tak ważnego Obszaru Natura 2000</p>	<p>Uwaga nie została uwzględniona.</p>	<p>Problem zanieczyszczeń powietrza na terenie BPK został uwzględniony na etapie wyłożenia planu do konsultacji społecznych w rozdziale nr 3, zestawieniu nr 6 (w wersji do konsultacji zestawienie nr 4) zawierającym identyfikację zagrożeń pkt 4. Do działań ochronnych wskazanych w rozdziale 5, paragraf 7, zostało dodane działanie ochronne o</p>

		<p>Uzasadnienie wprowadzenia zmiany/wprowadzenia nowego zapisu</p> <p>Mieszkańcy mają potężne zastrzeżenia do emisji gazów, toksyn oraz pyłów emitowanych podczas prowadzonego przez HaCon procesu wytopu żeliwa oraz zalewania, strudzenia i wybijania odlewów. HaCon posiada zgody i pozwolenia, które, zdaniem Stowarzyszenia, są skonstruowane, że nie widać w nich od lat realizowanych swobodnych emisji związków trujących, szkodliwych dla zdrowia ludzkiego i środowiska. Prowadząc średnio-dziennie wytop 100-150 ton żeliwa, a tym samym zalewanie odlewów w formach piaskowych, spoinowanych żywicami, zużywają średnio-dziennie ca 5 ton żywic furanowych i utwardzaczy, które w procesie zalewania płynnym metalem, są degradowane (spalane) do postaci trujących gazów takich jak benzen, toulen, formaldehydy, związki pierścieniowe i aromatyczne i wiele innych, jakże negatywnych dla chronionych obszarów. Zdaniem Stowarzyszenia zalecenia zawarte w Projekcie ochrony ...Rozdziale 3, „Identyfikacja oraz określenie sposobów eliminacji lub ograniczania istniejących i potencjalnych zagrożeń wewnętrznych i zewnętrznych oraz ich skutków” - Zestawienie 4, lp. 4 są dalece niewystarczające, wygodne dla w/w</p>	<p>następującej treści: „Działalność zakładów przemysłowych na terenie BPK nie może powodować pogorszenia parametrów jakości powietrza i wód na terenie BPK. Wszelkie zmiany parametrów produkcji muszą być kompleksowo ocenione, zgodnie z aktualnymi przepisami dotyczącymi ochrony środowiska oraz przepisami obowiązującymi w granicach BPK”.</p> <p>Ponadto informuję, że w ramach prac nad planem ochrony w 2021 r. przeprowadzono pełną inwentaryzację przyrodniczą i krajobrazową BPK, w tym również doliny Płoni, czego dowodem jest m. in. zinwentaryzowane w sąsiedztwie firm HaCon siedliska przyrodnicze 9160 (grądy subatlantyckie) oraz 6510 (łąki świeże), dla których założono kilka zdjęć fitosocjologicznych.</p>
--	--	---	---

			firmy i nie zabezpieczają wartości przyrodniczych obszaru. Stowarzyszenie uważa, iż autorzy projektu planu ochrony nie znają obszaru Doliny Płoni.		
--	--	--	--	--	--

Państwowe Gospodarstwo Wodne Wody Polskie, Regionalny Zarząd Gospodarki Wodnej w Poznaniu pismem z dnia 08.12.2022 roku przekazały, iż nie wnoszą uwag do projektu uchwały.

Ponadto w projekcie uchwały ws. ustanowienia planu ochrony dla Barlineckiego Parku Krajobrazowego w ramach autopoprawy dokonano następujących zmian:

¾w projekcie uchwały ustalono prawidłową kolejność załączników graficznych oraz ujednolicono ich nazwy,

¾w projekcie uchwały oraz w załączniku nr 1 do uchwały uaktualniono i uzupełniono publikatory aktów prawnych, które są przywoływane w projekcie uchwały i w załączniku nr 1, zgodnie z zasadami techniki prawodawczej,

¾w załączniku nr 1 do uchwały w celach porządkowych dokonano zmian w interpunkcji oraz uporządkowano kolejność punktów i podpunktów,

¾w załączniku nr 1 do uchwały ustalono prawidłową kolejność tabel (zestawień),

¾w załączniku nr 1 do uchwały rozdział 2 § 2 ust. 1 pkt 10 lit. d dotyczącym siedlisk przyrodniczych w celach porządkowych dodano informację o rozporządzeniu Ministra Środowiska z dnia 13 kwietnia 2010 r. w sprawie siedlisk przyrodniczych oraz gatunków będących przedmiotem zainteresowania Wspólnoty, a także kryteriów wyboru obszarów kwalifikujących się do uznania lub wyznaczenia jako obszary Natura 2000, zawierającym listę tych siedlisk,

¾w załączniku nr 1 do uchwały rozdział 2 § 2 ust. 1 pkt 12 lit. c, przyporządkowano przywołane akty prawne do odpowiednich użytków ekologicznych,

¾w załączniku nr 1 do uchwały rozdział 2 § 2 ust. 1 pkt 12 lit. c, przeredagowano treść zapisu: „(...) *które nie zostały ponownie ustanowione jako użytki ekologiczne uchwałami odpowiednich terytorialnie Rad Gmin*”, który otrzymał brzmienie: „(...) *dla których dotychczas nie sporządzono uchwał odpowiednich terytorialnie Rad Gmin*”, przeredagowany zapis właściwie oddaje stan prawny przywołanych użytków ekologicznych,

¾w załączniku nr 1 do uchwały, w celu poprawy czytelności załącznika, treść wskazaną w rozdziale 2 § 2 ust. 2 pkt 1 ponownie uszeregowano za pomocą podpunktów, treść ta nie uległa zmianom,

¾w załączniku nr 1 do uchwały w rozdziale 2 § 2 ust. 3 pkt 1, dotyczącym położenia administracyjnego Parku, dodano informację o otulinie BPK i graniczeniu z Gorzowskim Parkiem Krajobrazowym oraz usunięto informację o powierzchni Parku w poszczególnych gminach, ponieważ informacja taka jest zawarta w § 1 ust. 2 Uchwały Nr XIX/232/20 Sejmiku Województwa Zachodniopomorskiego z dnia 21 września 2020 r. w sprawie Barlineckiego Parku Krajobrazowego (Dz. Urz. Woj. Zach z 2020 r. poz. 4695),

¾w załączniku nr 1 do uchwały w rozdziale 4 § 4 pkt 15, dotyczącego zakresu prac związanych z ochroną przyrody, zmieniono brzmienie treści zapisu „*Dyrektora (...)*” na „*Dyrektora ZPKWZ (...)*”, w celu prawidłowego dookreślenia Instytucji wskazanej w tym zapisie,

¾w załączniku nr 1 do uchwały rozdział 5 § 7 zdanie drugie usunięto frazę „*w tym ograniczenia zabudowy oraz ograniczenia zalesień i zamiany użytków zielonych na grunty orne*”, ponieważ ograniczenia te wynikają wprost zarówno z zaplanowanych działań ochronnych przedstawionych w rozdziale 5 załącznika nr 1, jak i z rekomendacji i ustaleń do aktów prawnych o charakterze planistycznym przedstawionych w rozdziale 7 załącznika nr 1,

¾w załączniku nr 1 do uchwały rozdział 5 § 7 dokonano podziału redakcyjnego treści § 7 na dwa ustępy, gdzie ust. 1 zawiera określenie działań ochronnych, a ust. 2 zawiera odwołanie do lokalizacji działań ochronnych na mapie, stanowiącej załącznik nr 1 D do uchwały,

¾w załączniku nr 1 do uchwały rozdział 5 § 7 zestawienie nr 8 usunięto słowo mokradła z zakresu działania ochronnego nr 29, jako omyłki pisarskiej,

¾w załączniku nr 1 do uchwały nadano tytuły rozdziałom nr 8 i 9, przy czym treść rozdziałów nie uległa zmianom,

³/₄w celu podniesienia czytelności mapy przeglądowej proponowanych form ochrony przyrody stanowiącej załącznik nr 1C do uchwały zredukowano jej objętość o arkusze mapy, na których nie wskazywano proponowanych form ochrony przyrody oraz poprawiono legendę,

³/₄w celu podniesienia czytelności mapy przeglądowej projektowanych działań ochronnych (załącznik nr 1 D do uchwały) usunięto z niej działania ochronne, które są przewidziane dla całego obszaru BPK, co wskazano w załączniku nr 1 do uchwały rozdział 5 § 7 zestawienie nr 8 przedstawiających działania ochronne i ich lokalizację oraz ujednolicono nazwy i numerację działań zgodnie z załącznikiem nr 1 do uchwały,

³/₄na mapie przeglądowej przestrzennych stref ochronnych, stanowiącej załącznik nr 1E do uchwały uzupełniono strefę osadnictwa wiejskiego o tereny zabudowane wsi, które nie są zlokalizowane w strefie leśnej.

Zmiany dokonane w ramach autopoprawki nie zmieniły treści merytorycznej projektu uchwały przedstawionej do konsultacji społecznych, konsultacji z Zachodniopomorską Radą Działalności Pożytku Publicznego oraz do zaopiniowania przez Zachodniopomorską Radę Parków Krajobrazowych Województwa. Zmiany te miały charakter techniczny, zwiększający przejrzystość i komunikatywność projektu uchwały.

Ponadto dokonano zmian, wynikających z konieczności dostosowania projektu planu ochrony do planu zadań ochronnych obszaru Natura 2000 Ostoja Barlinecka PLH080071, który został opublikowany w Dziennikach Urzędowych Województw Lubuskiego i Zachodniopomorskiego w dniu 28 kwietnia 2023 r. (Zarządzenie Regionalnego Dyrektora Ochrony Środowiska w Gorzowie Wlkp. oraz Regionalnego Dyrektora Ochrony Środowiska w Szczecinie z dnia 27 kwietnia 2023 r. w sprawie ustanowienia planu zadań ochronnych dla obszaru Natura 2000 Ostoja Barlinecka PLB080071 – Dz. Urz. Woj. Lub. z 2023 r., poz. 1168 oraz Dz. Urz. Woj. Zach. z 2023 r., poz. 2675). Zmiany te polegały na dostosowaniu zasięgów powierzchniowych działań ochronnych dla siedlisk przyrodniczych 7110, 91D0 oraz 3140, 3150 i 3160. Różnice te wynikły z eksperckiej interpretacji kwalifikacji siedlisk przyrodniczych, które uległy procesowi sukcesji oraz sposobu zaznaczania siedlisk. Do działań ochronnych związanych z torfowiskami dodano także powierzchnie siedliska 7230. W związku z tym wystąpiła konieczność wprowadzenia zmian w projekcie uchwały w następujący sposób:

1.w projekcie uchwały oraz załączniku nr 1 dodano informację o opublikowaniu planu zadań ochronnych dla obszaru Natura 2000 Ostoja Barlinecka PLH080071;

2.w załączniku nr 1 rozdział 4 § 6 zestawienie nr 7 dokonano zmiany opisu dotyczącego Jeziora Mokre z „3140- Twardowodne oligo-i mezotroficzne zbiorniki wodne z podwodnymi łąkami ramienic *Charetea*” na „3150 Starorzeczka i naturalne eutroficzne zbiorniki wodne ze zbiorowiskami z *Nympheion*, *Potamion*: 3150-1 Jezioro eutroficzne z występującymi w północnej części jeziora podwodnymi łąkami ramienic *Charetea*”;

3.w załączniku nr 1, rozdział 5 § 7 zestawienie nr 8 do działań ochronnych nr 21 i 39 w kolumnie „Lokalizacja” dodano siedlisko 7230;

4.w załącznik nr 1 D, stanowiącym mapę przeglądową projektowanych działań ochronnych wprowadzono zmiany w zasięgach przestrzennych działań ochronnych:

-działanie ochronne nr 9 – usunięto z warstwy płat siedliska przyrodniczego 91D0, który RDOŚ Gorzów ostatecznie zaliczył do 7110,

-działanie nr 21 – zaktualizowano warstwę jednego płatu siedliska przyrodniczego 7110, który RDOŚ Gorzów poszerzył o wcześniej diagnozowany płat siedliska 91D0 oraz dodano do warstwy wszystkie płaty siedlisk przyrodniczych 7230 (aby być zbieżnym z zapisami zarządzenia PZO dla obszaru Natura 2000 Ostoja Barlinecka),

-działanie nr 39 – zaktualizowano warstwę jednego płatu siedliska przyrodniczego 7110, który RDOŚ Gorzów poszerzył o diagnozowany przez nas płat siedliska 91D0 oraz dodano do warstwy wszystkie płaty siedlisk przyrodniczych 7230 (aby być zbieżnym z zapisami zarządzenia PZO dla obszaru Natura 2000 Ostoja Barlinecka),

-działania nr 11, 23, 28, 13, 14 i 15 – prawidłowo zaznaczono całość zbiorników wodnych (siedliska przyrodnicze 3140, 3150 i 3160), których dotyczą te działania.

Wszystkie dokonane zmiany wynikały z konieczności dostosowania treści planu ochrony dla Barlineckiego Parku Krajobrazowego do aktualnego stanu prawnego, w związku z wydaniem wskazanego powyżej zarządzenia. W trakcie procedowania projektu uchwały w sprawie ustanowienia planu ochrony dla Barlineckiego Parku Krajobrazowego stan prawny kształtował się odmiennie (brak zarządzenia w sprawie planu zadań ochronnych dla obszaru Natura 2000 Ostoja Barlinecka), w związku z czym postanowienia te nie mogły zostać wcześniej ujęte w projekcie.

Rada Zespołu Parków Krajobrazowych Województwa Zachodniopomorskiego w trybie art. 99 ust. 4 pkt 2 uop uchwałą nr 5/2022 z dnia 1 grudnia 2022 r. pozytywnie zaopiniowała przedmiotowy projekt planu ochrony.

Działając na podstawie Uchwały Nr XXVIII/433/17 Sejmiku Województwa Zachodniopomorskiego z dnia 21 listopada 2017 roku zmieniającej Uchwałę Nr XLV/532/10 Sejmiku Województwa Zachodniopomorskiego z dnia 19 października 2010 roku. w sprawie przyjęcia szczegółowego sposobu konsultowania z Wojewódzką Radą Działalności Pożytku Publicznego lub organizacjami pozarządowymi i podmiotami wymienionymi w art. 3 ust. 3 ustawy o działalności pożytku publicznego i o wolontariacie, projektów aktów prawa miejscowego w dziedzinach dotyczących działalności statutowych tych organizacji, Zarząd Województwa Zachodniopomorskiego przedłożył do konsultacji z Zachodniopomorską Radą Działalności Pożytku Publicznego projekt uchwały Sejmiku Województwa Zachodniopomorskiego w sprawie ustanowienia planu ochrony dla Barlineckiego Parku Krajobrazowego. Konsultacje odbyły się w formie publikacji w Biuletynie Informacji Publicznej i na stronie internetowej UMWZ, trwały 14 dni kalendarzowych od dnia 19 grudnia 2022 r. do dnia 2 stycznia 2023 r. Zachodniopomorska Rada Działalności Pożytku Publicznego V kadencji, wydała pozytywną opinię do planu ochrony dla Barlineckiego Parku Krajobrazowego, wyrażając ją w uchwale nr 10/2022-2025 z dnia 2 stycznia 2023 r.

Projekt uchwały w sprawie planu ochrony dla Barlineckiego Parku Krajobrazowego został zaopiniowany przez Zachodniopomorskiego Wojewódzkiego Konserwatora Zabytków, w dniu 13 kwietnia 2023 r., znak: ZN.5150.54.2023.MS/KS, zgodnie z zapisami art. 19 ust. 6b uop.

Zachodniopomorski Wojewódzki Konserwator Zabytków wydając opinię, wniósł również uwagi, których treść wraz z rozstrzygnięciem zamieszczono w poniższej tabeli:

Zestawienie uwag Zachodniopomorskiego Wojewódzkiego Konserwatora Zabytków”:

Lp.	Treść uwagi	Sposób rozstrzygnięcia	Uzasadnienie
1.	W rozdziale 2. Przyrodnicze, społeczne i gospodarcze uwarunkowania realizacji strategicznych celów ochrony, § 2, ust. 2. Uwarunkowania kulturowe i krajobrazowe, pkt. a) Stanowiska archeologiczne znajdujące się w granicach BPK tabela: Zestawienie nr 2. Wykaz stanowisk archeologicznych ujętych w ewidencji zabytków na terenie BPK – wymaga korekty w związku z weryfikacją stanowisk archeologicznych i granic stref ochrony tych stanowisk przeprowadzonych przez Wydział ds. Inspekcji Zabytków Archeologicznych WUOZ. Ponadto wśród załączników graficznych nie ma wskazującej lokalizację stanowisk.	Uwaga została uwzględniona częściowo. Zestawienie nr 2 poprawiono wg propozycji zgłaszającego uwagę. Nie załączono nowego załącznika graficznego z lokalizacją stanowisk archeologicznych.	Projekt uchwały zawiera jedynie załączniki graficzne, przedstawiające lokalizacje nie wynikające wprost z planu ochrony (lokalizacja walorów krajobrazowych, proponowanych form ochrony przyrody, działań ochronnych oraz gruntów, dla których wskazano zlecenia dokumentów planistycznych). Lokalizacja stanowisk archeologicznych jest wskazana w tabeli, zaś załączanie kolejnej mapy do

			planu ochrony znacznie zwiększyłoby jej objętość, w związku z tym nie sporządzono takiego załącznika. Ponadto nie ma ustawowych wymogów do sporządzenia takiego załącznika.
2.	<p>W ww. rozdziale, § 2, ust. 2., pkt. b) –</p> <p>w tabeli: Zestawienie nr 3. Wykaz stanowisk obiektów nieruchomości wpisanych do rejestru zabytków na terenie BPK są błędne informacje:</p> <ul style="list-style-type: none"> - poz. 2 – Żydowo – relikty mostu murowanego – decyzja o wpisie do rejestru nr A-863 z 2013-01-11. Pod numerem A-863 do rejestru wpisano zespół Młyna Papierni w Barlinku przy ul. św. Bonifacego 37/38; - poz. 1 i 3 – niepotrzebnie przytacza się decyzje zapadające w toku postępowania o wpisie do rejestru zabytków: odcinek pocztowego traktu drogowego z dębową aleją pod numerem rej. A-1841; - poz. 9 – 15 – do rejestru zabytków w Janowie wpisano pod numerem A-370 (decyzja z 15.09.2008 r.) trzy zabytki: pałac, park pałacowy oraz dziedziniec folwarczny. Nie ma potrzeby wykazywać wszystkich pojedynczych obiektów; - poz. 16 – 22 – mylnie podano nazwę w kolumnie Nazwa miejscowości. Zamiast „Młyn Papiernia” powinno być: Barlinek ul. św. Bonifacego 37/38. Tu także niepotrzebnie przytacza się decyzje zapadające w toku postępowania o wpisie do rejestru zabytków; - poz. 30 – 31 – mylnie podana nazwa miejscowości. Zamiast „Papiernia” powinno być: Barlinek, ul. Fabryczna 12. Niepotrzebnie przytacza się decyzje zapadające w toku postępowania o wpisie do rejestru zabytków. <p>Ponadto proponuje się zmienić tytuł tabeli na: Wykaz obiektów nieruchomości wpisanych do rejestru zabytków na terenie BPK.</p>	<p>Uwaga została uwzględniona. Do projektu uchwały wprowadzono wszystkie wymagane uzupełnienia i korekty.</p>	

3.	<p>W ww. rozdziale, § 2, ust. 2., pkt. b) – tabela: Zestawienie nr 4. Wykaz stanowisk obiektów nieruchomych ujętych w ewidencji zabytków na terenie BPK.</p> <p>W tabeli tej powinny być wymienione obiekty ujęte w gminnej ewidencji zabytków prowadzonej przez burmistrza Barlinka (art. 22 ust. 4 ustawy z dnia 23 lipca 2003 r. o ochronie zabytków i opiece nad zabytkami). Tak więc tabela (Zestawienie nr 4) powinna mieć tytuł „Wykaz obiektów wpisanych do gminnej ewidencji zabytków” i wymaga korekt. Znajdują się w niej obiekty nieistniejące, a brak np. alei w Żydowie, Laskówku. Wykaz obiektów ujętych w gminnej ewidencji zabytków jest w dyspozycji Gminy Barlinek, a także jest udostępniany w kolejnych Programach opieki nad zabytkami gminy Barlinek publikowanych w Dziennikach Urzędowych Województwa Zachodniopomorskiego. Ponadto dokumentacje konserwatorskie przytoczone w kolumnie tej tabeli „Dokument rejestrowy” nie są podstawą wpisu do gminnej ewidencji zabytków.</p>	<p>Uwaga została uwzględniona. Do projektu uchwały wprowadzono wszystkie wymagane uzupełnienia i korekty.</p>	
4.	<p>W ww. rozdziale, § 2, ust. 2., pkt. b) Obiekty kulturowe znajdujące się w granicach BPK- Zestawienie nr 5. Wykaz obiektów kulturowych na terenie BPK.</p> <p>W tabeli tej wykazano obiekty o różnorodnym znaczeniu, formie i funkcji, jak: leśniczówka z zagrodą i Pomnik Żołnierzy Niemieckich zmarłych w wyniku wypadku (utonięcie generała i jego adiutanta) w 1904 r. w osadzie Okno, zabudowania folwarczne, odcinek traktu pocztowego z aleją dębów w Żydowie, aleje i stare trakty. A ponadto część z nich jest powtórzeniem pozycji z ww. tabel 3 i 4. Bez odpowiedniego komentarza nie znajduje się uzasadnienia ujęcia tych obiektów w odrębnym wykazie. Być może Autorzy projektu mieli zamiar wykazać dobra kultury niematerialnej.</p>	<p>Uwaga została uwzględniona. Jednocześnie dokonano korekty porządkującej właściwą kolejność podpunktów: ppkt b) został, zgodnie z porządkiem podpunktów ppkt c).</p>	

5.	<p>W § 3, w tabeli: „Zestawienie nr 6. Identyfikacja zagrożeń oraz sposobów ich eliminacji lub ograniczenia” wśród zagrożeń dla walorów krajobrazowych w poz. 4 słusznie wymieniono „Różnorodność ogrodzeń potęgująca wrażenie chaosu przestrzennego”. Jednak sposobem eliminacji tego zagrożenia nie mogą być regulacje planistyczne, ponieważ zgodnie z obecnym brzmieniem ustawy o planowaniu przestrzennym w planach zagospodarowania nie zawiera się regulacji dot. m.in. ogrodzeń. Proponujemy zmienić sposób eliminacji tego zagrożenia na: „opracowanie i przyjęcie uchwały w sprawie ustalenia zasad i warunków sytuowania na terenie gminy obiektów małej architektury, tablic reklamowych i urządzeń reklamowych oraz ogrodzeń, ich gabarytów, standardów jakościowych oraz rodzajów materiałów budowlanych, z jakich mogą być wykonane zgodnie z ustawą z dnia 27 marca 2003 r. o planowaniu i zagospodarowaniu przestrzennym”.</p>	<p>Uwaga została uwzględniona.</p>	<p>Proponowany zapis przereklamowano, w taki sposób, aby był aktualny w przypadku zmian aktów prawnych zakresie planowania przestrzennego: <i>„Opracowanie i przyjęcie uchwał w sprawie ustalenia zasad i warunków sytuowania na terenie poszczególnych gmin obiektów małej architektury, tablic reklamowych i urządzeń reklamowych oraz ogrodzeń, ich gabarytów, standardów jakościowych oraz rodzajów materiałów budowlanych, z jakich mogą być wykonane, zgodnie z obowiązującymi przepisami prawa”</i></p>
6.	<p>W rozdziale 7. Dotyczącym ustaleń do dokumentów planistycznych w zakresie eliminacji lub ograniczenia zagrożeń – w § 11, ust. 6. Ustalenia dla obszarów istniejącego osadnictwa wiejskiego (Laskówko, Niepołcko, Chrapowo-Wybudowanie, Żydowo, Okunie, Moczydło), pkt. 2) zasady dotyczące kształtowania zabudowy – zalecono „stosowanie kolorystyki neutralnej, szczególnie dla dachów, ułatwiającej wtapianie się zabudowy w krajobrazie”. Zalecenie „wtapiania się w krajobraz” nie ma uzasadnienia jako forma ochrony krajobrazu kulturowego. Krajobraz kulturowy jest zdefiniowany jako przestrzeń, zawierająca elementy przyrodnicze i wytwory cywilizacji, historycznie ukształtowana w wyniku działania czynników naturalnych i działalności człowieka (art. 3, pkt. 14 ustawy o ochronie zabytków). Charakterystycznym elementem tradycyjnego krajobrazu kulturowego</p>	<p>Uwaga została uwzględniona częściowo.</p>	<p>Z uwagi na różnorodność materiałów wykorzystywanych przy budowie dachu zdecydowano się rozszerzyć ich katalog o materiały dające podobny efekt wizualny.</p>

	wsi były i powinny pozostać strome dachy kryte czerwoną (ceramiczną/betonową) dachówką (znacznie rzadziej grafitowym łupkiem). Zabudowa wsi tworzy wyróżniający się element krajobrazu.		
7.	Poza tym w projekcie planu brak wytycznych do ochrony tradycyjnych układów ruralistycznych. Zaleca się uzupełnienie o zapis: utrzymanie tradycyjnych zasad lokalizacji zabudowy.	Uwaga została uwzględniona. Zapis został dodany w rozdziale 7. dotyczącym ustaleń do dokumentów planistycznych w zakresie eliminacji lub ograniczenia zagrożeń – w § 11, ust. 6. Ustalenia dla obszarów istniejącego osadnictwa wiejskiego (Laskówko, Niepołcko, Chrapowo-Wybudowanie, Żydowo, Okunie, Moczydło), pkt. 2) zasady dotyczące kształtowania zabudowy. Dodanie zapisu wymagało nowego uporządkowania podpunktów w punkcie 2).	

Projekt uchwały w sprawie planu ochrony dla Barlineckiego Parku Krajobrazowego, po wprowadzeniu zapisu do § 2 projektu uchwały, informującego o aktach prawnych zawierających zakres planu zadań ochronnych dla obszarów Natura 2000, o treści: „Zarządzenie Regionalnego Dyrektora Ochrony Środowiska w Szczecinie z dnia 5 września 2017 r. w sprawie planu ochrony dla rezerwatu przyrody „Markowe Błota” (Dz. Urz. Woj. Zach. z 2017 r. poz. 3687)”, został uzgodniony z Regionalnym Dyrektorem Ochrony Środowiska w Szczecinie w dniu 23 czerwca 2023 r., postanowieniem znak: WOPN.6211.2.2022.RCh, sprostowane postanowieniem z dnia 28 czerwca, znak: WOPN.6211.2.2022.RCh. Uzupełnienie wskazane przez Regionalnego Dyrektora Ochrony Środowiska w Szczecinie, wprowadzono także do załącznika nr 1 projektu uchwały, stanowiącego treść planu ochrony, w rozdziale 2 § 2 ust. 1 pkt 12 ppkt b tiret drugie, w części informującej o obszarach Natura 2000 na terenie Barlineckiego Parku Krajobrazowego.

UZASADNIENIE

do projektu uchwały Sejmiku Województwa Zachodniopomorskiego

Plan ochrony dla Barlineckiego Parku Krajobrazowego został sporządzony na podstawie art. 18 ust. 1 ustawy z dnia 16 kwietnia 2004 r. o ochronie przyrody (Dz. U. z 2023 r., poz. 1336), zwanej dalej „uop”. Zgodnie z art. 19 ust. 6a uop sejmik województwa ustanawia, w drodze uchwały, plan ochrony dla parku krajobrazowego w terminie 6 miesięcy od dnia otrzymania projektu planu albo odmawia jego ustanowienia, jeżeli projekt planu jest niezgodny z celami ochrony przyrody. Na podstawie art. 18 pkt 20 ustawy z dnia 5 czerwca 1998 r. o samorządzie województwa (Dz. U. z 2022 r. poz. 2094) do wyłącznej właściwości sejmiku województwa należy podejmowanie uchwał w innych sprawach zastrzeżonych ustawami i statutem województwa do kompetencji sejmiku województwa.

Plan ochrony dla Barlineckiego Parku Krajobrazowego został sporządzony zgodnie z wymogami art. 20 ust. 1, 2 i ust. 4 uop oraz rozporządzenia Ministra Środowiska z dnia 12 maja 2005 r. w sprawie sporządzania projektu planu ochrony dla parku narodowego, rezerwatu przyrody i parku krajobrazowego, dokonywania zmian w tym planie oraz ochrony zasobów, tworów i składników przyrody (Dz. U. Nr 94 z 2005 r., poz. 794).

W związku z tym, że dla obszaru Natura 2000 Dolina Płoni i Jezioro Miedwie PLH320006 obowiązują ustalenia planu zadań ochronnych ustanowionego Zarządzeniem Regionalnego Dyrektora Ochrony Środowiska w Szczecinie z dnia 4 kwietnia 2014 r. w sprawie ustanowienia planu zadań ochronnych dla obszaru Natura 2000 Dolina Płoni i Jezioro Miedwie PLH320006 (Dz. Urz. Woj. Zach. z 2014 r., poz. 1660, zmienione Dz. Urz. Woj. Zach. z 2017 r., poz. 3458), dla obszaru Puszcza Barlinecka PLB080001 obowiązują ustalenia planu zadań ochronnych ustanowionego Zarządzeniem Regionalnego Dyrektora Ochrony Środowiska w Gorzowie Wlkp. oraz Regionalnego Dyrektora Ochrony Środowiska w Szczecinie z dnia 21 sierpnia 2013 r. w sprawie ustanowienia planu zadań ochronnych dla obszaru Natura 2000 Puszcza Barlinecka PLB080001 (Dz. Urz. Woj. Lub. z 2013 r., poz. 2063 oraz Dz. Urz. Woj. Zach. z 2013 r., poz. 3161, zmienione: Dz. Urz. Woj. Lub. z 2016 r., poz. 865 oraz Dz. Urz. Woj. Zach. z 2016 r., poz. 1660, Dz. Urz. Woj. Lub. z 2016 r., poz. 1731 oraz Dz. Urz. Woj. Zach. z 2016 r., poz. 3336) oraz dla obszaru Ostoja Barlinecka PLH080071 obowiązują ustalenia planu zadań ochronnych ustanowionego Zarządzeniem Regionalnego Dyrektora Ochrony Środowiska w Gorzowie Wlkp. oraz Regionalnego Dyrektora Ochrony Środowiska w Szczecinie z dnia 27 kwietnia 2023 r. w sprawie ustanowienia planu zadań ochronnych dla obszaru Natura 2000 Ostoja Barlinecka PLB080071 (Dz. Urz. Woj. Lub. z 2023 r., poz. 1168 oraz Dz. Urz. Woj. Zach. z 2023 r., poz. 2675), dla ww. obszarów nie stosuje się przepisów określonych w art. 20 ust. 5 uop.

W planie ochrony nie określono stref i zakazów, o których mowa w art. 20 ust. 4 pkt 7 uop ze względu na brak audytu krajobrazowego, który nie został jeszcze przeprowadzony, co jest zgodne ze stanowiskiem Generalnego Dyrektora Ochrony Środowiska (pismo nr DZP-wo.605.3.2016.MO z dnia 18.01.2016 r.) oraz wyrokiem Naczelnego Sądu Administracyjnego (wyrok z dnia 14.01.2020 r. sygn. II OSK 516/18). Z tego powodu plan ochrony nie zawiera zakazów, o których mowa w art. 17 ust. 1a UOP, tzn. zakazów lokalizowania nowych obiektów budowlanych oraz zalesiania w strefach, o których mowa w art. 20 ust. 4 pkt 7 ustawy. Zgodnie z art. 20 ust. 4a uop plan ochrony dla parku krajobrazowego jest aktem prawa miejscowego jedynie w części dotyczącej określenia granic stref, o których mowa w art. 20 ust. 4 pkt 7, wykazu obiektów o istotnym znaczeniu historycznym i kulturowym, o których mowa w art. 20 ust. 4 pkt 8 oraz wprowadzenia zakazów, o których mowa w art. 17 ust. 1a tejże ustawy. Stanowisko zostało podtrzymane pismem Generalnego Dyrektora Ochrony Środowiska (nr DZP-wo.600.24.2022.SW z dnia 04.08.2012 r.) w odpowiedzi na pismo Porozumienia Parków Krajobrazowych Polski z dnia 20 lipca 2022 r., znak: 7/2022, w sprawie możliwości ustanawiania planów ochrony parków krajobrazowych przed sporządzeniem i uchwaleniem audytu krajobrazowego, zgodnie z którym możliwe jest uchwalenie planu ochrony parku krajobrazowego mimo braku audytu krajobrazowego.

Sporządzający plan ochrony dla Barlineckiego Parku Krajobrazowego umożliwił udział społeczeństwa w przygotowaniu dokumentu na podstawie art. 19 ust. 1a ustawy z dnia 16 kwietnia 2004 r. o ochronie przyrody (Dz. U. z 2022 r., poz. 916 z późn. zm.), art. 39 ust. 1 ustawy z dnia 3 października 2008 r. o udostępnianiu informacji o środowisku i jego ochronie, udziale społeczeństwa w ochronie środowiska oraz o ocenach oddziaływania na środowisko (Dz. U. z 2022 r., poz. 1029 z późn. zm.) oraz § 3 i 6 rozporządzenia Ministra Środowiska z dnia 12 maja 2005 r. w sprawie sporządzania projektu planu ochrony dla parku narodowego, rezerwatu przyrody i parku krajobrazowego, dokonywania zmian w tym planie oraz ochrony zasobów, tworów i składników przyrody (Dz. U. z 2005 r., poz. 794) przeprowadzając proces konsultacji społecznych projektu uchwały Sejmiku Województwa Zachodniopomorskiego w sprawie ustanowienia planu ochrony Barlineckiego Parku Krajobrazowego. W okresie od 15 listopada 2022 r. do 8 grudnia 2022 r. włącznie przeprowadzono konsultacje społeczne, z przebiegu których sporządzono protokół. W protokole przedstawiono sposób rozstrzygnięcia wszystkich uwag i wniosków, które wpłynęły do Dyrektora ZPKWZ.

Pierwotny termin zakończenia konsultacji – 5 grudnia 2022 r. został przesunięty z uwagi na awarię strony internetowej, Biuletynu Informacji Publicznej oraz poczty elektronicznej ZPKWZ, która miała miejsce w dniach 13-15 listopada 2022 r.

W trakcie konsultacji odebrano 6 pism zawierających łącznie 25 uwag i wniosków do projektu planu ochrony Barlineckiego Parku Krajobrazowego oraz 1 pismo nie wnoszące uwag do projektu uchwały. Treść uwag wraz z rozstrzygnięciami zamieszczono w poniższej tabeli.

Zestawienie uwag i wniosków:

Lp.	Data wpływu	Osoba/Organ wnoszący uwagę	Treść uwagi	Sposób rozstrzygnięcia	Uzasadnienie
1.	08.12.2022	Regionalne Biuro Gospodarki Przestrzennej Województwa zachodniopomorskiego	<p>Dotyczy:</p> <p>Uchwała w sprawie ustanowienia planu ochrony dla Barlineckiego Parku Krajobrazowego</p> <p>Rozdział 2.</p> <p>§ 2. Zidentyfikowano następujące przyrodnicze, społeczne i gospodarcze uwarunkowania</p> <p>realizacji strategicznych celów ochrony:</p> <p>1. Uwarunkowania przyrodnicze:</p> <p>7) Wody powierzchniowe:</p> <p>Zapis:</p> <p>„Większość jezior Barlineckiego Parku Krajobrazowego jest pochodzenia glacialnego lub fluwioglacialnego, zatem swe powstanie zawdzięcza działalności skandynawskiego lądolodu i wód wypływających spod topniejącego lodowca. W obrębie Parku liczne są też niewielkie powierzchniowo, owalne i płytkie jeziorka, z reguły bez nazwy, zwane „oczkami”. Zazwyczaj nie mają one dopływów powierzchniowych, nie ulegają zatem zamulaniu i wypłycaniu na skutek akumulacji czy erozji wstecznej”.</p> <p>Propozycja zmiany</p> <p>Jednym z istotniejszych walorów środowiska przyrodniczego Barlineckiego</p>	<p>Uwaga została uwzględniona.</p> <p>Propozycja zmiany została wniesiona w całości w treść dokumentu.</p>	

		<p>Parku Krajobrazowego są rynny glacialne z jeziorami o zróżnicowanych kształtach, powierzchni czy genezie, związane ze zlodowaceniem północnopolskim. W obrębie Parku liczne są też niewielkie powierzchniowo, owalne i płytkie jeziorka, z reguły bez nazwy, zwane „oczkami”. Zazwyczaj nie mają one dopływów powierzchniowych, nie ulegają zatem zamulaniu i wypłycaaniu na skutek akumulacji czy erozji wstecznej. Niemniej jednak w ostatnich latach obserwuje się wyraźne nasilenie zjawisk o charakterze ekstremalnym, w tym susz hydrologicznych wpływających na drastyczny spadek poziomu wód powierzchniowych i wysychanie małych zbiorników wodnych.</p> <p>Uzasadnienie wprowadzenia zmiany/wprowadzenia nowego zapisu</p> <p>Należałoby zweryfikować opis geomorfologiczny, w tym wody powierzchniowe:</p> <p>powstanie zawdzięcza działalności skandynawskiego lądolodu i wód wypływających spod topniejącego lodowca – czy chodzi o zlodowacenie północnopolskie?</p> <p>Należałoby wspomnieć o wysychaniu i zarastaniu oczek wodnych w związku z występującymi od lat stanami suszy.</p>		
--	--	--	--	--

2.	08.12.2022	Regionalne Biuro Gospodarki Przestrzennej Województwa zachodniopomorskiego	<p>Dotyczy:</p> <p>Uchwała w sprawie ustanowienia planu ochrony dla Barlineckiego Parku Krajobrazowego</p> <p>Rozdział 2.</p> <p>§ 2. Zidentyfikowano następujące przyrodnicze, społeczne i gospodarcze uwarunkowania realizacji strategicznych celów ochrony:</p> <p>1. Uwarunkowania przyrodnicze:</p> <p>8) Wody podziemne:</p> <p>Zapis:</p> <p>„Pod Barlineckim Parkiem Krajobrazowym, w poziomie stratygraficznym Q, zlokalizowany jest główny zbiornik wód podziemnych o nr 135.”</p> <p>Propozycja zmiany</p> <p>Obszar Barlineckiego Parku Krajobrazowego znajduje się w wyznaczonej strefie GZWP Barlinek 135 i podatny jest na antropopresję.</p> <p>Uzasadnienie wprowadzenia zmiany/wprowadzenia nowego zapisu</p> <p>Sformułowanie „Barlineckim Parkiem Krajobrazowym ...” nie jest poprawne – park krajobrazowy obejmuje swym zasięgiem elementy środowiska</p>	<p>Uwaga została uwzględniona.</p> <p>Propozycja zmiany została wniesiona w całości w treść dokumentu.</p>	
----	------------	---	--	--	--

			przyrodniczego, wody podziemne są jednym z komponentów parku.		
--	--	--	---	--	--

3.	08.12.2022	Regionalne Biuro Gospodarki Przestrzennej Województwa zachodniopomorskiego	<p>Dotyczy:</p> <p>Uchwała w sprawie ustanowienia planu ochrony dla Barlineckiego Parku Krajobrazowego</p> <p>Rozdział 2.</p> <p>§ 2. Zidentyfikowano następujące przyrodnicze, społeczne i gospodarcze uwarunkowania realizacji strategicznych celów ochrony:</p> <p>1. Uwarunkowania przyrodnicze:</p> <p>9) Klimat:</p> <p>Zapis:</p> <p>„Średnia roczna temperatura powietrza wynosi 8^o C, średnie roczne sumy opadów wynoszą ok. 550 mm, a długość okresu wegetacyjnego wynosi ok. 220 dni”.</p> <p>Propozycja zmiany</p> <p>Dodać źródło danych.</p> <p>Uzasadnienie wprowadzenia zmiany/wprowadzenia nowego zapisu</p> <p>Może należałoby zweryfikować informacje o warunkach meteorologicznych (biorąc pod uwagę, że plan ochrony sporządzony będzie na 20 lat) –aktualniejsze dane posiada ZUT.</p>	<p>Uwaga nie została uwzględniona.</p> <p>Propozycja zmiany nie zostanie wniesiona w treść dokumentu.</p>	<p>Uchwała jest aktem prawnym a nie publikacją naukową.</p> <p>W aktach prawnych nie zamieszcza się źródła danych.</p> <p>Informacje szczegółowe uzupełniające projekt uchwały, w tym źródła pozyskanych danych zawarte są w dokumentacji projektowej.</p> <p>Zamieszczone dane klimatyczne i zakres ich szczegółowości jest zgodny z wymogami ustawowymi i OPZ dla wykonania dokumentacji do planu ochrony dla parku krajobrazowego.</p> <p>Dane klimatyczne przedstawione w uchwale pochodzą z Monografii Przyrodniczej Barlinecko-Gorzowski Park Krajobrazowy . ZPKWL: Bacieczko W. (red.). część „Środowisko przyrodnicze”, str 65,66 T. Duda- Uniwersytet Szczeciński, Wydział Nauk o Ziemi, J. Kijowska- Akademia im. Jakuba z Paradyża w Gorzowie Wlkp.</p>
----	------------	---	---	---	--

4.	08.12.2022	Regionalne Biuro Gospodarki Przestrzennej Województwa zachodniopomorskiego	<p>Dotyczy:</p> <p>Uchwała w sprawie ustanowienia planu ochrony dla Barlineckiego Parku Krajobrazowego</p> <p>Rozdział 2.</p> <p>§ 2. Zidentyfikowano następujące przyrodnicze, społeczne i gospodarcze uwarunkowania realizacji strategicznych celów ochrony:</p> <p>1. Uwarunkowania przyrodnicze:</p> <p>10) Szata roślinna:</p> <p>11) Fauna:</p> <p>Zapis:</p> <p>-</p> <p>Propozycja zmiany</p> <p>Dodać źródło danych.</p> <p>Uzasadnienie wprowadzenia zmiany/wprowadzenia nowego zapisu</p> <p>Należałoby dodać informacje skąd pochodzą dane, datę czy były prowadzone badania inwentaryzacyjne w terenie (biorąc pod uwagę, że plan ochrony sporządzony będzie na 20 lat</p>	<p>Uwaga nie została uwzględniona.</p> <p>Propozycja zmiany nie zostanie wniesiona w treść dokumentu.</p>	<p>Uchwała jest aktem prawnym a nie publikacją naukową.</p> <p>W aktach prawnych nie zamieszcza się źródła danych.</p> <p>Informacja szczegółowa o źródłach danych dotyczących tematu zgłoszonego w uwadze znajduje się w dokumentacji projektowej do Planu Ochrony dla Barlineckiego Parku Krajobrazowego.</p> <p>W ramach prac nad planem ochrony wykonano szczegółową inwentaryzację przyrodniczą. Wyniki tej inwentaryzacji zawarto w dokumentacji do planu ochrony, którego część tekstowa jest dostępna na stronie ZPKWZ. Materiały szczegółowe są dostępne w siedzibie ZPKWZ.</p>
----	------------	---	---	---	--

5.	08.12.2022	Regionalne Biuro Gospodarki Przestrzennej Województwa zachodniopomorskiego	<p>Dotyczy:</p> <p>Uchwała w sprawie ustanowienia planu ochrony dla Barlineckiego Parku Krajobrazowego</p> <p>Rozdział 2.</p> <p>§ 2. Zidentyfikowano następujące przyrodnicze, społeczne i gospodarcze uwarunkowania</p> <p>realizacji strategicznych celów ochrony:</p> <p>2. Uwarunkowania kulturowe i krajobrazowe</p> <p>2) Zasoby środowiska kulturowego</p> <p>a) Stanowiska archeologiczne znajdujące się w granicach BPK</p> <p>Zapis:</p> <p>Zestawienie nr 2. Wykaz stanowisk archeologicznych na terenie BPK-</p> <p>Propozycja zmiany</p> <p>Należy dopisać do wykazu obiektów kulturowych na terenie BPK informacje czy dany obiekt objęty jest ochroną konserwatorską lub inną.</p> <p>Uzasadnienie wprowadzenia zmiany/wprowadzenia nowego zapisu</p> <p>Brak jest informacji czy wskazane obiekty kulturowe objęte są jakąś formą ochrony np., czy figurują w rejestrze zabytków lub stanowią ustalenie w miejscowym planie zagospodarowania przestrzennego itp.</p>	<p>Uwaga została uwzględniona.</p> <p>Propozycja zmiany została wniesiona w całości w treść dokumentu.</p>	<p>Miejscowe plany zagospodarowania przestrzennego zostały raz jeszcze przeanalizowane pod kątem ustanowienia ochrony konserwatorskiej dla danych obiektów.</p> <p>Wykonawca wystąpił do Narodowego Instytutu Dziedzictwa o informacje dotyczące zamieszczenia obiektów w rejestrze zabytków. Projekt został uzupełniony o wnioskowane dane.</p>
----	------------	---	---	--	--

6.	08.12.2022	Regionalne Biuro Gospodarki Przestrzennej Województwa zachodniopomorskiego	<p>Dotyczy:</p> <p>Uchwała w sprawie ustanowienia planu ochrony dla Barlineckiego Parku Krajobrazowego</p> <p>Rozdział 2.</p> <p>§ 2. Zidentyfikowano następujące przyrodnicze, społeczne i gospodarcze uwarunkowania</p> <p>realizacji strategicznych celów ochrony:</p> <p>3. Uwarunkowania społeczne i gospodarcze:</p> <p>1) Położenie administracyjne:</p> <p>Zapis:</p> <p>3. Uwarunkowania społeczne i gospodarcze:</p> <p>Propozycja zmiany</p> <p>3. Uwarunkowania – podstawowe informacje o BPK</p> <p>Uzasadnienie wprowadzenia zmiany/wprowadzenia nowego zapisu</p> <p>Położenie administracyjne, podziałów leśnych itp. nie stanowią uwarunkowań społeczno-gospodarczych.</p>	<p>Uwaga nie została uwzględniona.</p> <p>Propozycja zmiany nie zostanie wniesiona w treść dokumentu.</p>	<p>Położenie administracyjne, oraz podziałów leśnych stanowią jedno z najważniejszych uwarunkowań społeczno-gospodarczych, wpływających m.in. na sposób prowadzenia gospodarki leśnej.</p>
----	------------	---	---	---	--

7.	08.12.2022	Regionalne Biuro Gospodarki Przestrzennej Województwa zachodniopomorskiego	<p>Dotyczy:</p> <p>Uchwała w sprawie ustanowienia planu ochrony dla Barlineckiego Parku Krajobrazowego</p> <p>Rozdział 2.</p> <p>§ 2. Zidentyfikowano następujące przyrodnicze, społeczne i gospodarcze uwarunkowania realizacji strategicznych celów ochrony:</p> <p>3. Uwarunkowania społeczne i gospodarcze</p> <p>5) Gospodarka wodno – ściekowa</p> <p>Zapis:</p> <p>„Pobór wody następuje poprzez instalowanie własnych studni na działkach budowlanych”</p> <p>Propozycja zmiany</p> <p>Pobór wody następuje poprzez instalowanie własnych studni na działkach budowlanych oraz nieliczne sieci wodociągowe.</p> <p>Uzasadnienie wprowadzenia zmiany/wprowadzenia nowego zapisu</p> <p>Należy sprawdzić. Z geoportalu wynika, że niektóre miejscowości np. Bobrówko (Moczydło?) posiadają wodociągi.</p>	<p>Uwaga została uwzględniona.</p> <p>Propozycja zmiany została wniesiona w całości w treść dokumentu.</p>	
----	------------	---	---	--	--

8.	08.12.2022	Regionalne Biuro Gospodarki Przestrzennej Województwa zachodniopomorskiego	<p>Dotyczy:</p> <p>Uchwała w sprawie ustanowienia planu ochrony dla Barlineckiego Parku Krajobrazowego</p> <p>Rozdział 2.</p> <p>§ 2. Zidentyfikowano następujące przyrodnicze, społeczne i gospodarcze uwarunkowania</p> <p>realizacji strategicznych celów ochrony:</p> <p>3. Uwarunkowania społeczne i gospodarcze</p> <p>7) Turystyka i rekreacja</p> <p>Zapis:</p> <p>„Z jeziorem Barlineckim łączą się ciekami wodnymi jeszcze dwa jeziora: Uklejno i jezioro bez nazwy”</p> <p>Propozycja zmiany</p> <p>Z jeziorem Barlineckim łączą się ciekami wodnymi jeszcze dwa jeziora: Uklejno i Stycko.</p> <p>Uzasadnienie wprowadzenia zmiany/wprowadzenia nowego zapisu</p> <p>Z nazw geograficznych wynika, że jezioro nie wymienione z nazwy to jez. Stycko.</p>	<p>Uwaga została uwzględniona.</p> <p>Propozycja zmiany została wniesiona w całości w treść dokumentu.</p>	
9.	08.12.2022	Regionalne Biuro Gospodarki Przestrzennej Województwa zachodniopomorskiego	<p>Dotyczy:</p> <p>Uchwała w sprawie ustanowienia planu ochrony dla Barlineckiego Parku Krajobrazowego</p>		<p>Propozycje do objęcia formami ochrony przyrody zawarte w projekcie Planu Ochrony Barlineckiego Parku Krajobrazowego wynikają przede</p>

			<p>Rozdział 4.</p> <p>§ 6. Zalecenia objęcie obiektów dodatkowymi formami ochrony prawnej</p> <p>Zapis:</p> <p>„1. Zaleca się objęcie dodatkowymi formami ochrony prawnej następujących obszarów o najwyższych wartościach przyrodniczo-krajobrazowych” (str. 32)</p> <p>m.in. Buczyny Barlineckie, Łęgi Źródłiskowe pod Chrapowem, Wilcze Jary, Wąwozy pod Żydowem</p> <p>Propozycja zmiany</p> <p>Krótki opis o inwentaryzacji terenowej i utracie wartości przyrodniczych proponowanych do ochrony obszarów wskazanych w Waloryzacji przyrodniczej woj. zachodniopomorskiego (2010)</p> <p>Uzasadnienie wprowadzenia zmiany/wprowadzenia nowego zapisu</p> <p>Do wyjaśnienia - dlaczego obszary proponowane do ochrony wskazane w Waloryzacji przyrodniczej województwa (2010) jako rezerваты przyrody, w planie ochrony BPK proponuje się powołać jako ZPK i UE? Czy inwentaryzacja terenowa wskazała, że obszary te utraciły już swoje wartości przyrodnicze? Część propozycji powołania innych form ochrony przyrody wskazanych w Waloryzacji przyrodniczej województwa (2010) została całkowicie</p>	<p>Uwaga nie została uwzględniona.</p> <p>Propozycja zmiany nie zostanie wniesiona w treść dokumentu.</p>	<p>wszystkim z podkreślenia ich walorów w kontekście ochrony Parku Krajobrazowego i zostały zaproponowane na podstawie pełnych badań terenowych ze szczegółowym rozpoznaniem uwarunkowań przyrodniczych zaproponowanych obiektów.</p> <p>Propozycje wynikające z Waloryzacji przyrodniczej województwa (2010) nie były poprzedzone szczegółowymi badaniami terenowymi, nie posiadają dokumentacji projektowych itp.</p> <p>Są to propozycje ujęte w waloryzacjach gmin wykonywanych przed kilkudziesięciu laty.</p> <p>Aktualne badania wykazały, że nie ma konieczności proponowania obiektów do ochrony w formie rezerwatu przyrody, ponieważ:</p> <p>1) Wszystkie przedmioty ochrony w tych obiektach są dodatkowo „zabezpieczone” inną formą ochrony przyrody: np. Natura 2000 i nie stwierdzono tak istotnych zagrożeń dla nich, które wymagałyby ochrony rezerwatowej</p> <p>2) Tworzenie rezerwatu w miejscach zaproponowanych w waloryzacji województwa, w istotny sposób ograniczałoby dostęp społeczeństwa do ich niewątpliwych walorów krajobrazowych poprzez różnego</p>
--	--	--	--	---	--

			usunięta w proj. planu ochrony – prośba o uzasadnienie.		rodzaju zakazy m.in. w poruszaniu się po obiekcie. Zwraca się ponadto uwagę, iż przedstawione w projekcie propozycje zostały szczegółowo przeanalizowane z ZPKWZ oraz zarządcami gruntów (PGL LP).
10.	08.12.2022	Regionalne Biuro Gospodarki Przestrzennej Województwa zachodniopomorskiego	<p>Dotyczy:</p> <p>Uchwała w sprawie ustanowienia planu ochrony dla Barlineckiego Parku Krajobrazowego</p> <p>Rozdział 7.</p> <p>§ 11. 1. Na terenie Parku wyznacza się podział obszaru Parku na sześć stref, dla których formułuje się określone ustalenia ochronne i wskazania dotyczące zagospodarowania przestrzennego, dotyczące</p> <p>6. Ustalenia dla obszarów istniejącego osadnictwa wiejskiego (Laskówko, Niepołcko, Chrapowo-Wybudowanie, Żydowo, Okunie, Moczydło) – Strefa W:</p> <p>1) Ogólne zasady dotyczące kształtowania terenów nowej zabudowy mieszkaniowej w strefie W zdefiniowano jako:</p> <p>Zapis:</p> <p>„g) należy ograniczyć możliwość lokalizacji budowy naziemnych instalacji fotowoltaicznych”</p> <p>Propozycja zmiany</p> <p>Należy podać górną granice mocy naziemnej instalacji.</p>	<p>Uwaga została uwzględniona.</p> <p>Propozycja zmiany została wniesiona w treść dokumentu w następującej formie:</p> <p><i>„Należy ograniczyć możliwość lokalizacji budowy naziemnych instalacji fotowoltaicznych o mocy powyżej 50kW na terenach osadnictwa wiejskiego”</i></p>	

			<p>Uzasadnienie wprowadzenia zmiany/wprowadzenia nowego zapisu</p> <p>Należałoby doprecyzować o jak duże instalacje chodzi. Obecnie, jeżeli warunki konstrukcyjne nie pozwalają zainstalować paneli fotowoltaicznych na dachu jedynym rozwiązaniem jest posadowienie ich na gruncie. Oczywiście chodzi o mikroinstalacje produkujące prąd na użytek własny prosumenta. Przy czym dotyczy to tylko nieruchomości zabudowanych, a same panele naziemne powinny być wówczas sytuowane w miejscu nieekspozowanych z dróg publicznych (czyli raczej za domem niż przed domem).</p>		
11.	08.12.2022	<p>Regionalne Biuro Gospodarki Przestrzennej Województwa zachodniopomorskiego</p>	<p>Dotyczy: Projektu Planu Ochrony</p> <p>Uwaga: Brakuje informacji o korytarzach ekologicznych;</p> <p>Uzasadnienie wprowadzenia zmiany/wprowadzenia nowego zapisu Brak</p>	Uwaga nie została uwzględniona	<p>Informacja o korytarzach ekologicznych znajduje się na jednej z map tematycznych dołączonych do dokumentacji projektu planu ochrony. Dokumentacja jest dostępna na stronie internetowej ZPKWZ, natomiast mapy do dokumentacji znajdują się w siedzibie ZPKWZ z możliwością udostępnienia.</p> <p>W konsultowanym projekcie uchwały zamieszczono wszystkie wymagane elementy, które wskazano w ustawie z dnia 16 kwietnia 2004 r. o ochronie przyrody.</p>
12.	08.12.2022	<p>Regionalne Biuro Gospodarki Przestrzennej</p>	<p>Dotyczy: Projektu Planu Ochrony</p>	Uwaga została uwzględniona	

		Województwa zachodniopomorskiego	<p>Uwaga:</p> <p>- należałoby zmienić podkład mapy lub wpisać prawidłową nazwę jeziora jako kluczowego w obszarze PK (jez. Barlińskie – powinno być jez. Barlineckie);</p> <p>Uzasadnienie wprowadzenia zmiany/wprowadzenia nowego zapisu</p> <p>Brak</p>		
13.	08.12.2022	Regionalne Biuro Gospodarki Przestrzennej Województwa zachodniopomorskiego	<p>Dotyczy:</p> <p>Projektu Planu Ochrony</p> <p>Uwaga:</p> <p>- na mapach nie wskazano ciągów i punktów widokowych, sam opis w tekście nie wskazuje przestrzennej lokalizacji;</p> <p>Uzasadnienie wprowadzenia zmiany/wprowadzenia nowego zapisu</p> <p>Brak</p>	Uwaga została uwzględniona	
14.	08.12.2022	Regionalne Biuro Gospodarki Przestrzennej Województwa zachodniopomorskiego	<p>Dotyczy:</p> <p>Projektu Planu Ochrony</p> <p>Uwaga:</p> <p>- w legendzie mapy z podziałem na arkusze brakuje symbolu granic i nr podziału na arkusze;</p> <p>Uzasadnienie wprowadzenia zmiany/wprowadzenia nowego zapisu</p>	Uwaga nie została uwzględniona	W legendzie mapy widnieją symbole granic i są one zamieszczone na mapie. Ponadto każdy arkusz mapy jest ponumerowany.

			Brak		
15.	08.12.2022	Regionalne Biuro Gospodarki Przestrzennej Województwa zachodniopomorskiego	<p>Dotyczy: Projekt Planu Ochrony</p> <p>Uwaga: - na mapie podstawowej - przeglądowej Mapa Jednostek Krajobrazowych brakuje granic jednostek i trudno zorientować się przestrzennie na poniższych 39 arkuszach mapowych; (Załącznik Nr 1A do uchwały str. 97, wcześniej podpisany jako załącznik nr1 B – str. 52 – błąd w opisie?);</p> <p>Uzasadnienie wprowadzenia zmiany/wprowadzenia nowego zapisu Brak</p>	Uwaga została uwzględniona.	<p>W legendzie mapy widnieje symbol granicy przestrzennych jednostek krajobrazowych i został on zamieszczony na mapie. Dla podniesienia czytelności mapy dodano schemat podziału całego obszaru BPK na jednostki krajobrazowe, który zamieszczono przed arkuszami ze szczegółowym podziałem.</p> <p>Błąd w nazwie załącznika został poprawiony.</p>
16.	08.12.2022	Regionalne Biuro Gospodarki Przestrzennej Województwa zachodniopomorskiego	<p>Dotyczy: Projekt Planu Ochrony</p> <p>Uwaga: - w rozdziale 7. § 11. 1. proponuje się uzupełnić ustalenia dla Strefy R i Strefy W zgodnie z przekazanymi przez RBGPWZ materiałami dotyczącymi lokalnych form architektonicznych oraz kartami rekomendacji i wniosków dotyczących kształtowania krajobrazów priorytetowych do projektu Audytu Krajobrazowego Województwa Zachodniopomorskiego w szczególności w zakresie:</p> <ul style="list-style-type: none"> • miejsc lokalizacji dopuszczalnej zabudowy; 	Uwaga nie została uwzględniona	<p>Obecnie prowadzone prace nad audytem krajobrazowym województwa zachodniopomorskiego, jak wynika z informacji przekazanych przez Regionalne Biuro Gospodarki Przestrzennej Województwa Zachodniopomorskiego są bardzo zaawansowane. Powstający dokument wciąż jednak ma status projektu, zatem brakuje prawnych przesłanek do uwzględnienia rekomendacji i wniosków dotyczących kształtowania</p>

			<ul style="list-style-type: none"> • wytycznych w zakresie kształtowania zabudowy i zagospodarowania na podstawie zidentyfikowanych lokalnych form architektury; • wytycznych do gminnych aktów planistycznych. <p>Uzasadnienie wprowadzenia zmiany/wprowadzenia nowego zapisu</p> <p>Brak</p>		<p>krajobrazu priorytetowego w projektowanym planie ochrony BPK.</p> <p>Niemniej jednak wstępna analiza tego dokumentu pozwala stwierdzić, że propozycje zapisów w Audycie są w znacznej mierze zbieżne z</p> <p>ustaleniami wynikającymi z przeprowadzonych badań terenowych i</p> <p>zebranej dokumentacji na potrzeby projektu planu ochrony BPK.</p>
17.	06.12.2022	M. Mikołajczyk	<p>Dotyczy:</p> <p>Projekt uchwały w sprawie planu ochrony Barlineckiego Parku Krajobrazowego, wykonany w Etapie III</p> <p>Uwaga:</p> <p>W opracowaniu pt „DOKUMENTACJA DO PROJEKTU PLANU OCHRONY BARLINECKIEGO PARKU KRAJOBRAZOWEGO ETAPY I – III” wnoszę o wprowadzenie w Tabeli 13 (strona 147-148), w rozdziale VI. „Identyfikacja i ocena istniejących i potencjalnych zagrożeń wewnętrznych i zewnętrznych dla różnorodności biologicznej, krajobrazu i wartości kulturowych” w punkcie 3 „Zagrożenia wynikające ze źródeł.....” firmy HACON Sp. z o.o. usytuowanej w Barlinku przy ulicy Fabryczna 6.</p>	<p>Uwaga została uwzględniona w konsultowanym projekcie uchwały. Dokumentacja do planu ochrony nie podlega konsultacjom społecznym.</p>	<p>Problem zanieczyszczeń powietrza na terenie BPK został uwzględniony na etapie wyłożenia planu do konsultacji społecznych w rozdziale nr 3, zestawieniu nr 6 (w wersji do konsultacji zestawienie nr 4) zawierającym identyfikację zagrożeń pkt 4.</p>

			<p>Uzasadnienie wprowadzenia zmiany/wprowadzenia nowego zapisu</p> <p>Firma HACON jest producentem odlewów żeliwnych, prowadząc działalność zgodnie z Pozwoleniem Zintegrowanym WOŚ Szczecin nr WOŚ.II.7222.7.2021.PM.</p> <p>Realizując swoje cele produkcyjne, HACON wprowadza do środowiska (po za swoje granice), zdaniem zgłaszającego uwagę, w sposób niekontrolowany i nie nadzorowany, emisje gazów i pyłów podczas procesu wytopu żeliwa, zalewania form, studzenia oraz wybijania odlewów.</p> <p>Ponadto firma HACON z racji swego położenia na zboczach wodonośnych, zasilających rzekę Płonia (przepływającą ok 40 metrów od granicy posesji Fabryczna 6), naraża poprzez splukiwanie przez wody opadowe odpadów i zanieczyszczeń po-procesowych, wody rzeki a w konsekwencji Jeziora Płoń oraz Miedwie.</p>		
18.	05.12.2022	M. Adamczewski	<p>Dotyczy:</p> <p>Konsultacji społecznych projektu Uchwały Sejmiku Województwa Zachodniopomorskiego w sprawie ustanowienia planu ochrony Barlineckiego Parku Krajobrazowego.</p> <p>Uwaga:</p> <p>Proszę o wzięcie pod uwagę moje wnioski z uzasadnienia , gdyż już najwyższa pora zlikwidować ten eko-problem.</p>	Uwaga została uwzględniona częściowo	<p>Problem zanieczyszczeń powietrza na terenie BPK został uwzględniony na etapie wyłożenia planu do konsultacji społecznych w rozdziale nr 3, zestawieniu nr 6 (w wersji do konsultacji zestawienie nr 4) zawierającym identyfikację zagrożeń pkt 4.</p> <p>Do działań ochronnych wskazanych w rozdziale 5, paragraf 7, zostało dodane</p>

			<p>Moim zdaniem Haconowi trzeba finansowo pomóc w wykonaniu instalacji filtracyjnych</p> <p>Uzasadnienie wprowadzenia zmiany/wprowadzenia nowego zapisu</p> <p>Odlewnia Żeliwa Hacon, rocznie produkuje tysiące ton odlewów żeliwnych. Odlewnia 17 temu wprowadziła nową szczególnie toksyczną technologię polegającą na użyciu żywic furanowych i ich utwardzaczy. W procesie technologicznym powstaje 49 silnie stężonych trujących gazów, które Hacon bez żadnych uszczelnień hal i filtrów węglowych emituje do powietrza, czyli do Doliny Płoni i rzeki Płonia. Ścieki wód opadowo-roztopowych zamiast do oczyszczalni odprowadza wprost do wodonośnych gruntów doliny Płoni (PZ z lipca 2022r). Rzeką toksyczne ścieki spływają do jeziora Miedwie a z Miedwia do kranów wody pitnej dla 3/4 mieszkańców Szczecina. Ostatnio odlewnia otrzymała zgodę w pozwoleniu zintegrowanym na zwiększenie o 375% ilości emitowanych substancji do powietrza i gruntów wodonośnych zbocza Doliny Płoni i rzeki Płoni na którym znajduje się odlewnia.</p> <p>Silnie toksyczne gazy wpuszczane przez Hacon na obszar BPK są cięższe od powietrza doskonale łączą się z wodą i trują wodonośną Dolinę Płoni i rzekę Płonia. Promień silnego gazowania wynosi nawet 10 km.</p> <p>Na emitowane substancje z Haconu skuteczne są jedynie filtry węglowe i</p>		<p>działanie ochronne o następującej treści:</p> <p>„Działalność zakładów przemysłowych na terenie BPK nie może powodować pogorszenia parametrów jakości powietrza i wód na terenie BPK. Wszelkie zmiany parametrów produkcji muszą być kompleksowo ocenione, zgodnie z aktualnymi przepisami dotyczącymi ochrony środowiska oraz przepisami obowiązującymi w granicach BPK”.</p> <p>ZPKWZ, jako jednostka publiczna, nie ma możliwości prawnych finansowania działalności (i minimalizowania ich skutków) prywatnych przedsiębiorców. Wskazane rozwiązania chroniące środowisko powinny być warunkiem prowadzenia działalności i wynikać z posiadanych zezwoleń na ich prowadzenie. Regulują to przepisy ustawy z dnia 27 kwietnia 2001 r. Prawo ochrony środowiska</p> <p>oraz ustawy z dnia 3 października 2008 r. o udostępnianiu informacji o środowisku i jego ochronie, udziale społeczeństwa w ochronie środowiska oraz o ocenach oddziaływania na środowisko. Instytucją kontrolującą właściwe wykonywanie tych zezwoleń jest Inspektor Ochrony Środowiska.</p>
--	--	--	---	--	--

			<p>hermetyzacja wszystkich hal w których tworzą się trujące gazy. Instalacje takie posiadają np. Volkswagen w centrum Poznania, czy Krakodlew w Krakowie oraz inne odlewnie żeliwa w Polsce.</p> <p>Firma Hacon ze szlaki odlewniczej wykonała parking przylegający do rzeki.</p> <p>Zgłaszający jak również mieszkańcy Barlinka są zainteresowani likwidacją tego szkodliwego eko-zjawiska, ze względu na niską jakość powietrza na osiedlu Górny Taras w Barlinku.</p>		
19.	08.12.2022	<p>Nadleśniczy N-ctwa Barlinek</p> <p>N-ctwo Barlinek</p>	<p>Dotyczy:</p> <p>Projekt Planu Ochrony Barlineckiego parku Krajobrazowego.</p> <p>Uwaga:</p> <p>W treści projektu planu ochrony dla Barlineckiego Parku Krajobrazowego zamieszczony jest błędny wykaz pomników przyrody na terenie Nadleśnictwa Barlinek w granicach Barlineckiego Parku Krajobrazowego.</p> <p>W związku z powyższym w załączeniu przesyłamy aktualny wykaz oraz współrzędne drzew pomnikowych.</p> <p>Uzasadnienie wprowadzenia zmiany/wprowadzenia nowego zapisu</p>	Uwaga została uwzględniona	

20.	08.12.2022	<p>Marcin Siedlecki</p> <p>p.o. Zastępcy Regionalnego Dyrektora Ochrony Środowiska w Szczecinie</p> <p>Regionalny Konserwator Przyrody</p> <p>RDOŚ w Szczecinie</p>	<p>Dotyczy:</p> <p>Ogłoszenia konsultacji społecznych projektu uchwały Sejmiku Województwa Zachodniopomorskiego w sprawie ustanowienia planu ochrony Barlineckiego Parku Krajobrazowego</p> <p>Uwaga:</p> <p>Zgodnie z art. 20 ust. 5 ustawy z dnia 16 kwietnia 2004 r. o ochronie przyrody (Dz. U. z 2022 r. poz. 916 ze zm.) plany ochrony dla parku narodowego, rezerwatu przyrody lub parku krajobrazowego w części pokrywającej się z obszarem Natura 2000 powinny</p> <p>uwzględniać zakres planu zadań ochronnych dla obszaru Natura 2000, o którym mowa w art. 28, albo zakres planu ochrony dla obszaru Natura 2000, o którym mowa w art. 29. Natomiast</p> <p>art. 20 ust. 6 ww. ustawy mówi, że przepisu określonego w ust. 5 nie stosuje się względem planów ochrony dla parku narodowego, rezerwatu przyrody lub parku krajobrazowego pokrywających się w całości lub w części z obszarem Natura 2000, dla którego ustanowiono</p> <p>plan zadań ochronnych, o którym mowa w art. 28, albo plan ochrony, o którym mowa w art. 29, obejmujące obszar parku narodowego, rezerwatu przyrody lub parku krajobrazowego.</p> <p>Teren Barlineckiego Parku Krajobrazowego swoim zasięgiem obejmuje część obszarów Natura 2000 Puszcza Barlinecka PLB080001 i Ostoja</p>	<p>Uwaga nie została uwzględniona</p>	<p>Dokumentację do planu ochrony oraz projekt uchwały w sprawie ustanowienia planu ochrony dla Barlineckiego Parku Krajobrazowego sporządzono w ramach projektu pn. „Opracowanie projektów planów ochrony 5 parków krajobrazowych oraz aktualizacja planów ochrony 2 parków krajobrazowych” Nr RPZP.04.08.00-32-A006/17. Przed rozpoczęciem prac na planem ochrony dla Barlineckiego Parku Krajobrazowego, Zespół Parków Krajobrazowych Województwa Zachodniopomorskiego zwrócił się do RDOŚ w Szczecinie oraz w Gorzowie Wielkopolskim pismem z dnia 10 lipca 2019 r. o udzielenie informacji dotyczących istniejących planów zadań ochronnych oraz stanu zaawansowania prac nad planami zadań ochronnych w ramach projektu PZObis nr POIS.02.04.00-00-0193/16 pn. „Opracowanie planów zadań ochronnych dla obszarów Natura 2000”. ZPKWZ otrzymał odpowiedź od obu Regionalnych Dyrekcji Ochrony Środowiska, z których wynikało, iż obowiązują plany zadań ochronnych dla obszarów Natura 2000 Dolina Płoni i Jezioro Miedwie PLH320006 oraz Puszcza Barlinecka PLB080001, natomiast dla obszaru Natura 2000 Ostoja Barlinecka PLH320071 nie ma</p>
-----	------------	---	---	---------------------------------------	--

			<p>Barlinecka PLH080071. Dla obszaru Natura 2000 Puszcza Barlinecka PLB080001 Regionalny Dyrektor Ochrony Środowiska w Gorzowie Wielkopolskim i Regionalny Dyrektor Ochrony Środowiska w Szczecinie zarządzeniem z dnia 21 sierpnia 2013 r. ustanowili plan zadań ochronnych</p> <p>(Dz. Urz. Woj. Zachodniopomorskiego poz. 3161 ze zm.; Dz. Urz. Woj. Lubuskiego poz. 2063 ze zm.), natomiast obszar Natura 2000 Ostoja Barlinecka PLH080071 nie posiada obecnie planu zadań ochronnych. W związku z powyższym, zgodnie z cytowanym wyżej art. 20 ust. 5 ustawy o ochronie przyrody projekt planu ochrony Barlineckiego Parku Krajobrazowego powinien zostać uzupełniony o zakres planu zadań ochronnych dla obszaru Natura 2000 Ostoja Barlinecka PLH080071, w tym o szczegółowe cele ochrony, o których mowa w piśmie Generalnego Dyrektora Ochrony Środowiska znak: DZP-WP.6323.17.2021.AL.1 z dnia 08 lutego 2022 r. skierowanego do wszystkich Parków Krajobrazowych.</p> <p>Uzasadnienie wprowadzenia zmiany/wprowadzenia nowego zapisu</p>		<p>planu zadań ochronnych. Jednakże Regionalny Dyrektor Ochrony Środowiska w Gorzowie Wielkopolskim wskazał wprost, iż dla obszaru tego jest sporządzany plan zadań ochronnych w ramach projektu PZObis, w związku z powyższym nie należy uwzględniać zakresu pzo dla obszaru Natura 2000 Ostoja Barlinecka PLH320071 w planie ochrony Barlineckiego Parku Krajobrazowego. RDOŚ w Gorzowie Wlkp. podtrzymał swoje stanowisko w 2020 i 2023 r. Działanie takie jest również zgodne z interpretacją przepisów w kontekście sporządzania planów zadań ochronnych przez regionalne dyrekcje ochrony środowiska w ramach projektu PZObis nr POIS.02.04.00-00-0193/16 pn. „Opracowanie planów zadań ochronnych dla obszarów Natura 2000” wyrażonym przez Generalnego Dyrektora Ochrony Środowiska w piśmie z dnia z dnia 06 lutego 2017 r., znak: DZP-wo.600.47.2016.MO. Ponadto, art. 20 ust. 5 ustawy z dnia 16 kwietnia 2004 r. o ochronie przyrody, wskazujący powinność zamieszczenia zakresu pzo w planie ochrony parku krajobrazowego, w przypadku braku obowiązującego pzo dla obszaru Natura 2000 w granicach parku, jest przepisem mającym charakter fakultatywny, nie zaś obligatoryjny, co znajduje również odzwierciedlenie w interpretacjach</p>
--	--	--	--	--	--

					<p>Generalnego Dyrektora Ochrony Środowiska w tej sprawie, w związku z czym uwaga ta nie została uwzględniona.</p> <p>Wobec opublikowania w Dziennikach Urzędowych Województw Lubuskiego i Zachodniopomorskiego Zarządzenia Regionalnego Dyrektora Ochrony Środowiska w Gorzowie Wlkp. oraz Regionalnego Dyrektora Ochrony Środowiska w Szczecinie z dnia 27 kwietnia 2023 r. w sprawie ustanowienia planu zadań ochronnych dla obszaru Natura 2000 Ostoja Barlinecka PLB080071 (Dz. Urz. Woj. Lub. z 2023 r., poz. 1168 oraz Dz. Urz. Woj. Zach. z 2023 r., poz. 2675), plan ochrony dla BPK nie wymaga zamieszczenia zakresu pzo dla Ostoji Barlineckiej w części pokrywającej się z obszarem Parku.</p>
21.	08.12.2022	<p>Krzysztof Sielecki</p> <p>Zastępca Dyrektora ds. Gospodarki Leśnej</p> <p>RDLP w Szczecinie</p>	<p>Dotyczy:</p> <p>Konsultacji społecznych projektu uchwały Sejmiku Województwa Zachodniopomorskiego w sprawie ustanowienia planu ochrony Barlineckiego Parku Krajobrazowego.</p> <p>Załącznik nr 1, rozdział 5 - realizacja działań ochronnych (lp. 21, strona 47):</p>	<p>Uwaga została uwzględniona.</p> <p>Propozycja zmiany została wniesiona w treść dokumentu z następującym zapisem:</p> <p><u>Rodzaj działań ochronnych:</u></p> <p>„Wyłączenie z użytkowania gospodarczego</p>	<p>Dodatkowo zaplanowane zostanie działanie ochronne: <i>Powstrzymanie ekspansji drzew na torfowiskach.</i></p>

			<p>Zapis:</p> <p>Wyłączanie z użytkowania gospodarczego śródleśnych torfowisk mszarnych z niedopuszczaniem wykonywania rębni całkowitych sięgających do skraju torfowisk</p> <p>(zachowywanie pasma drzew i podszytów na skraju torfowisk pełniących rolę bariery biogeochemicznej)"</p> <p>Propozycja zmiany</p> <p>„Niestosowanie cięć zupełnych w obrębie siedlisk bagiennych w strefie buforowej o szerokości stanowiącej około 1 wysokości drzewostanu wokół nich”.</p> <p>Uzasadnienie wprowadzenia zmiany/wprowadzenia nowego zapisu</p> <p>Informujemy, że siedlisk przyrodniczych: 7110, 7120, 7140, 7150 nie użytkujemy gospodarczo.</p> <p>W Planach urządzenia lasu nie uwzględniamy wskazań gospodarczych dla gruntów nieleśnych.</p> <p>Dodatkowo zwracamy uwagę, że projekt planu nie przewiduje działań z zakresu ochrony czynnej tj. usuwanie pojawiającego się nalotu krzewów i drzew.</p>	<p>śródleśnych torfowisk mszarnych z zachowaniem buforu pomiędzy płatem siedliska, a użytkowanym drzewostanem.”</p> <p><u>Sposób wykonania i zakres:</u></p> <p>„Modyfikacja gospodarki leśnej w zakresie wyłączenia z użytkowania cięciami zupełnymi drzewostanów bezpośrednio graniczących z siedliskiem przyrodniczym w pasie o szerokości od jednej do dwóch wysokości drzewostanu lub pozostawianie całych, nieużytkowanych rębnie wydzieleń leśnych.</p> <p>W sytuacjach kłęskowych oraz w przypadkach zagrażających trwałości lasu i/lub bezpieczeństwa ludzi dopuszcza się wycinkę drzew.”</p>	
22.	08.12.2022	Krzysztof Sielecki Zastępca Dyrektora ds. Gospodarki Leśnej	<p>Dotyczy:</p> <p>Konsultacji społecznych projektu uchwały Sejmiku Województwa Zachodniopomorskiego</p>	Uwaga została uwzględniona.	

		<p>RDLP w Szczecinie</p>	<p>w sprawie ustanowienia planu ochrony Barlineckiego Parku Krajobrazowego.</p> <p>Załącznik nr 1, rozdział 5 - realizacja działań ochronnych (lp. 23, strona 47):</p> <p>Zapis:</p> <p>„Wzdłuż większych naturalnych zbiorników wodnych i rzek zachować lub kształtować strefę ekotonowego pasa ochronnego o szerokości minimum jednej wysokości drzewostanu” na:</p> <p>Propozycja zmiany</p> <p>„Wzdłuż większych naturalnych zbiorników wodnych i rzek zachować i/lub kształtować strefę ekotonowego pasa ochronnego o szerokości minimum jednej wysokości drzewostanu, z wyłączeniem sytuacji klęskowych oraz przypadków zagrażających trwałości lasu i/lub bezpieczeństwu ludzi i mienia”</p> <p>Uzasadnienie wprowadzenia zmiany/wprowadzenia nowego zapisu</p> <p>Zgodnie z ustawą z dnia 28 września 1991 r. o lasach, w celu zapewnienia powszechnej ochrony lasów jesteśmy zobowiązani do kształtowania równowagi w ekosystemach leśnych, podnoszenia naturalnej odporności drzewostanów, a w szczególności do wykonywania zabiegów</p>	<p>Propozycja zmiany została w całości wniesiona w treść dokumentu.</p>	
--	--	--------------------------	---	---	--

			<p>profilaktycznych i ochronnych zapobiegających powstawaniu i rozprzestrzenianiu się pożarów; zapobiegania, wykrywania i zwalczania nadmiernie pojawiających</p> <p>i rozprzestrzeniających się organizmów szkodliwych; ochrony gleby i wód leśnych. Plan ochrony Barlineckiego Parku Krajobrazowego będzie obowiązywał przez okres 20 lat.</p> <p>Nadleśnictwa jako zarządcy większości gruntów Skarbu Państwa znajdujących się w Barlineckim Parku Krajobrazowym powinny mieć możliwość zareagowania w sytuacjach zagrażających bezpieczeństwu ludzi i mienia a także na czynniki biotyczne, abiotyczne i antropogeniczne.</p>		
23.	08.12.2022	<p>Krzysztof Sielecki</p> <p>Zastępca Dyrektora ds. Gospodarki Leśnej</p> <p>RDLP w Szczecinie</p>	<p>Dotyczy:</p> <p>Konsultacji społecznych projektu uchwały Sejmiku Województwa Zachodniopomorskiego</p> <p>w sprawie ustanowienia planu ochrony Barlineckiego Parku Krajobrazowego.</p> <p>Załącznik nr 1, Strona 11:</p> <p>Uwaga:</p> <p>Wykaz pomników przyrody znajdujących się jedynie na gruntach Skarbu Państwa w zarządzie Nadleśnictw Choszczno i Barlinek. Nie ujęto pomników przyrody poza gruntami LP.</p>	Uwaga nie została uwzględniona.	<p>Ponowna weryfikacja danych pod kątem form ochrony przyrody potwierdziła fakt braku pomników przyrody oraz innych form ochrony przyrody, na terenie BPK, poza gruntami LP.</p>

			<p>Uzasadnienie wprowadzenia zmiany/wprowadzenia nowego zapisu</p> <p>Dotyczy:</p> <p>Uchwała w sprawie:</p> <p>Zmiany uchwały Sejmiku Województwa Zachodniopomorskiego nr XIX/232/20 z dnia 21 września 2020 roku w sprawie Barlineckiego Parku Krajobrazowego</p> <p>W § 4 ust. 3</p> <p>Propozycja nowego przepisu:</p> <p>W § 4 ust. 3 dodaje się ust.3a w brzmieniu:</p> <p>Wywłaszcza się działki o numerach ewidencyjnych 26/1 oraz 26/2, obręb 1 w Barlinku na rzecz Skarbu Państwa, należące do spółki HaCon sp. z o.o w Barlinku ul. Fabryczna 6.</p> <p>Uzasadnienie wprowadzenia zmiany/wprowadzenia nowego zapisu</p> <p>W dniu 21 marca 2017 roku Burmistrz Barlinka wydał decyzję nr RGN.VIII.6220.1.2017 dotyczącą odstąpienia od potrzeby przeprowadzenia oceny oddziaływania na środowisko przedsięwzięcia, polegającego na wykonaniu placu składowego wyrobów gotowych, parkingu dla samochodów osobowych z przebudową istniejącego zjazdu, budową nowego zjazdu z drogi</p>		
24.	08.12.2022	Stowarzyszenie „Zjednoczony Barlinek”		Uwaga nie została uwzględniona.	<p>Uwaga nie dotyczy konsultowanego projektu uchwały w sprawie ustanowienia planu ochrony dla Barlineckiego Parku Krajobrazowego.</p> <p>Jak wynika z uzasadnienia zgłaszającego uwagę, sprawie wpływu firmy HACON na środowisko przyrodnicze i komfort życia mieszkańców, nadano już bieg prawny, niezależny od projektu planu ochrony dla BPK.</p> <p>Na podstawie przepisów ustawy z dnia 16 kwietnia 2004 r. o ochronie przyrody nie ma możliwości wywłaszczenia właściciela gruntów na podstawie uchwały w sprawie ustanowienia planu ochrony parku krajobrazowego.</p> <p>Problem zanieczyszczeń powietrza na terenie BPK został uwzględniony na etapie wyłożenia planu do konsultacji społecznych w rozdziale nr 3, zestawieniu nr 6 (w wersji do konsultacji zestawienie nr 4) zawierającym identyfikację zagrożeń pkt 4.</p>

			<p>gminnej z infrastrukturą towarzysząca wraz z posadowieniem kontenerów technicznych na terenie działek 26/1 i 26/2 obręb 1 dla spółki HaCon sp. z o o w Barlinku przy ul. Fabryczna 6. Działki 26/1 i 26/2 bezpośrednio przylegają do rzeki Płoni.</p> <p>W dniu 05.06.2017 Burmistrz Barlinka decyzją nr 39/17 wydał zgodę na warunki zabudowy. W/w działki leżą w granicach miasta i nie były ujęte w miejscowym planie zagospodarowania przestrzennego jednak znajdują się one w granicach obszaru Natura 2000 Dolina Płoni i Jeziora Miedwie PLH320006 oraz terenie Barlineckiego Parku Krajobrazowego, gdzie ochronie podlegają siedliska przyrodnicze w tym te w Dolinie Płoni. Obecnie teren działek został utwardzony szlaką poodlewniczą i jest użytkowany jako tymczasowy parking.</p> <p>Zdaniem zgłaszającego uwagę wydanie zezwoleń na wykonanie parkingu zostało wykonane z naruszeniem prawa obowiązującego w granicach BPK, a działalność Zakładu i brak skutecznych działań minimalizujących jest szkodliwe dla środowiska i ludzi.</p>		<p>Do działań ochronnych wskazanych w rozdziale 5, paragraf 7, zostało dodane działanie ochronne o następującej treści:</p> <p>„Działalność zakładów przemysłowych na terenie BPK nie może powodować pogorszenia parametrów jakości powietrza i wód na terenie BPK. Wszelkie zmiany parametrów produkcji muszą być kompleksowo ocenione, zgodnie z aktualnymi przepisami dotyczącymi ochrony środowiska oraz przepisami obowiązującymi w granicach BPK”.</p>
25.	09.12.2022	<p>Stowarzyszenie EKO-LOGICZNI ul. Św. Bonifacego 15</p>	<p>Dotyczy: Konsultacji społecznych ws. projektu ustanowienia planu ochrony dla BPK</p> <p>Uwaga:</p>	<p>Uwaga nie została uwzględniona.</p>	<p>Problem zanieczyszczeń powietrza na terenie BPK został uwzględniony na etapie wyłożenia planu do konsultacji społecznych w rozdziale nr 3, zestawieniu nr 6 (w wersji do konsultacji</p>

		74-320 Barlinek	<p>Wnoszę o wznowienie opracowania Planu w każdym zakresie, który dotyczy oddziaływania na otoczenie/środowisko firmy HaCon Sp z o.o. usytuowanej w Barlinku przy ulicy Fabrycznej 6, ok 1000 metrów w głąb Parku od granicy i wewnątrz tak ważnego Obszaru Natura 2000</p> <p>Uzasadnienie wprowadzenia zmiany/wprowadzenia nowego zapisu</p> <p>Mieszkańcy mają potężne zastrzeżenia do emisji gazów, toksyn oraz pyłów emitowanych podczas prowadzonego przez HaCon procesu wytopu żeliwa oraz zalewania, strudzenia i wybijania odlewów. HaCon posiada zgody i pozwolenia, które, zdaniem Stowarzyszenia, są skonstruowane, że nie widać w nich od lat realizowanych swobodnych emisji związków trujących, szkodliwych dla zdrowia ludzkiego i środowiska. Prowadząc średnio-dziennie wytop 100-150 ton żeliwa, a tym samym zalewanie odlewów w formach piaskowych, spoinowanych żywicami, zużywają średnio-dziennie ca 5 ton żywic furanowych i utwardzaczy, które w procesie zalewania płynnym metalem, są degradowane (spalane) do postaci trujących gazów takich jak benzen, toluen, formaldehydy, związki pierścieniowe i aromatyczne i wiele innych, jakże negatywnych dla chronionych obszarów.</p> <p>Zdaniem Stowarzyszenia zalecenia zawarte w Projekcie ochrony ... Rozdziale 3, „Identyfikacja oraz określenie sposobów eliminacji lub ograniczania istniejących i</p>		<p>zestawienie nr 4) zawierającym identyfikację zagrożeń pkt 4.</p> <p>Do działań ochronnych wskazanych w rozdziale 5, paragraf 7, zostało dodane działanie ochronne o następującej treści:</p> <p>„Działalność zakładów przemysłowych na terenie BPK nie może powodować pogorszenia parametrów jakości powietrza i wód na terenie BPK. Wszelkie zmiany parametrów produkcji muszą być kompleksowo ocenione, zgodnie z aktualnymi przepisami dotyczącymi ochrony środowiska oraz przepisami obowiązującymi w granicach BPK”.</p> <p>Ponadto informuję, że w ramach prac nad planem ochrony w 2021 r. przeprowadzono pełną inwentaryzację przyrodniczą i krajobrazową BPK, w tym również doliny Płoni, czego dowodem jest m. in. zinventaryzowane w sąsiedztwie firm HaCon siedliska przyrodnicze 9160 (grądy subatlantyckie) oraz 6510 (łąki świeże), dla których założono kilka zdjęć fitosocjologicznych.</p>
--	--	-----------------	---	--	---

			potencjalnych zagrożeń wewnętrznych i zewnętrznych oraz ich skutków" - Zestawienie 4, lp. 4 są dalece niewystarczające, wygodne dla w/w firmy i nie zabezpieczają wartości przyrodniczych obszaru. Stowarzyszenie uważa, iż autorzy projektu planu ochrony nie znają obszaru Doliny Płoni.		
--	--	--	--	--	--

Państwowe Gospodarstwo Wodne Wody Polskie, Regionalny Zarząd Gospodarki Wodnej w Poznaniu pismem z dnia 08.12.2022 roku przekazały, iż nie wnoszą uwag do projektu uchwały.

Ponadto w projekcie uchwały ws. ustanowienia planu ochrony dla Barlineckiego Parku Krajobrazowego w ramach autopoprawy dokonano następujących zmian:

- 1) w projekcie uchwały ustalono prawidłową kolejność załączników graficznych oraz ujednolicono ich nazwy,
- 2) w projekcie uchwały oraz w załączniku nr 1 do uchwały uaktualniono i uzupełniono publikatory aktów prawnych, które są przywoływane w projekcie uchwały i w załączniku nr 1, zgodnie z zasadami techniki prawodawczej,
- 3) w załączniku nr 1 do uchwały w celach porządkowych dokonano zmian w interpunkcji oraz uporządkowano kolejność punktów i podpunktów,
- 4) w załączniku nr 1 do uchwały ustalono prawidłową kolejność tabel (zestawień),
- 5) w załączniku nr 1 do uchwały rozdział 2 § 2 ust. 1 pkt 10 lit. d dotyczącym siedlisk przyrodniczych w celach porządkowych dodano informację o rozporządzeniu Ministra Środowiska z dnia 13 kwietnia 2010 r. w sprawie siedlisk przyrodniczych oraz gatunków będących przedmiotem zainteresowania Wspólnoty, a także kryteriów wyboru obszarów kwalifikujących się do uznania lub wyznaczenia jako obszary Natura 2000, zawierającym listę tych siedlisk,
- 6) w załączniku nr 1 do uchwały rozdział 2 § 2 ust. 1 pkt 12 lit. c przyporządkowano przywołane akty prawne do odpowiednich użytków ekologicznych,
- 7) w załączniku nr 1 do uchwały rozdział 2 § 2 ust. 1 pkt 12 lit. c, przeredagowano treść zapisu: „(...) , które nie zostały ponownie ustanowione jako użytki ekologiczne uchwałami odpowiednich terytorialnie Rad Gmin”, który otrzymał brzmienie: „(...) dla których dotychczas nie sporządzono uchwał odpowiednich terytorialnie Rad Gmin”, przeredagowany zapis właściwie oddaje stan prawny przywołanych użytków ekologicznych,
- 8) w załączniku nr 1 do uchwały, w celu poprawy czytelności załącznika, treść wskazaną w rozdziale 2 § 2 ust. 2 pkt 1 ponownie uszeregowano za pomocą podpunktów, treść ta nie uległa zmianom,
- 9) w załączniku nr 1 do uchwały w rozdziale 2 § 2 ust. 3 pkt 1 dotyczącym położenia administracyjnego Parku dodano informację o otulinie BPK i graniczeniu z Gorzowskim Parkiem Krajobrazowym oraz usunięto informację o powierzchni Parku w poszczególnych gminach, ponieważ informacja taka jest zawarta w § 1 ust. 2 Uchwały Nr XIX/232/20 Sejmiku Województwa Zachodniopomorskiego z dnia 21 września 2020 r. w sprawie Barlineckiego Parku Krajobrazowego (Dz. Urz. Woj. Zach z 2020 r. poz. 4695),
- 10) w załączniku nr 1 do uchwały w rozdziale 4 § 4 pkt 15 dotyczącym zakresu prac związanych z ochroną przyrody zmieniono brzmienie treści zapisu „Dyrektora (...)” na „Dyrektora ZPKWZ (...)” w celu prawidłowego dookreślenia Instytucji wskazanej w tym zapisie,
- 11) w załączniku nr 1 do uchwały rozdział 5 § 7 zdanie drugie usunięto frazę „w tym ograniczenia zabudowy oraz ograniczenia zalesień i zamiany użytków zielonych na grunty orne”, ponieważ ograniczenia te wynikają wprost zarówno z zaplanowanych działań ochronnych przedstawionych w rozdziale 5 załącznika nr 1, jak i z rekomendacji i ustaleń do aktów prawnych o charakterze planistycznym przedstawionych w rozdziale 7 załącznika nr 1,
- 12) w załączniku nr 1 do uchwały rozdział 5 § 7 dokonano podziału redakcyjnego treści § 7 na dwa ustępy, gdzie ust. 1 zawiera określenie działań ochronnych, a ust. 2 zawiera odwołanie do lokalizacji działań ochronnych na mapie, stanowiącej załącznik nr 1 D do uchwały,
- 13) w załączniku nr 1 do uchwały rozdział 5 § 7 zestawienie nr 8 usunięto słowo mokradła z zakresu działania ochronnego nr 29, jako omyłki pisarskiej,
- 14) w załączniku nr 1 do uchwały nadano tytuły rozdziałom nr 8 i 9, przy czym treść rozdziałów nie uległa zmianom,
- 15) w celu podniesienia czytelności mapy przeglądowej proponowanych form ochrony przyrody stanowiącej załącznik nr 1C do uchwały zredukowano jej objętość o arkusze mapy, na których nie wskazywano proponowanych form ochrony przyrody oraz poprawiono legendę,
- 16) w celu podniesienia czytelności mapy przeglądowej projektowanych działań ochronnych (załącznik nr 1 D do uchwały) usunięto z niej działania ochronne, które są przewidziane dla całego obszaru BPK, co wskazano w załączniku nr 1 do uchwały rozdział 5 § 7 zestawienie nr 8 przedstawiających działania ochronne i ich lokalizację oraz ujednolicono nazwy i numerację działań zgodnie z załącznikiem nr 1 do uchwały,

17) na mapie przeglądowej przestrzennych stref ochronnych, stanowiącej załącznik nr 1E do uchwały uzupełniono strefę osadnictwa wiejskiego o tereny zabudowane wsi, które nie są zlokalizowane w strefie leśnej.

Zmiany dokonane w ramach autopoprawki nie zmieniły treści merytorycznej projektu uchwały przedstawionej do konsultacji społecznych, konsultacji z Zachodniopomorską Radą Działalności Pożytku Publicznego oraz do zaopiniowania przez Zachodniopomorską Radę Parków Krajobrazowych Województwa. Zmiany te miały charakter techniczny, zwiększający przejrzystość i komunikatywność projektu uchwały.

Ponadto dokonano zmian, wynikających z konieczności dostosowania projektu planu ochrony do planu zadań ochronnych obszaru Natura 2000 Ostoja Barlinecka PLH080071, który został opublikowany w Dziennikach Urzędowych Województw Lubuskiego i Zachodniopomorskiego w dniu 28 kwietnia 2023 r. (Zarządzenie Regionalnego Dyrektora Ochrony Środowiska w Gorzowie Wlkp. oraz Regionalnego Dyrektora Ochrony Środowiska w Szczecinie z dnia 27 kwietnia 2023 r. w sprawie ustanowienia planu zadań ochronnych dla obszaru Natura 2000 Ostoja Barlinecka PLB080071 – Dz. Urz. Woj. Lub. z 2023 r., poz. 1168 oraz Dz. Urz. Woj. Zach. z 2023 r., poz. 2675). Zmiany te polegały na dostosowaniu zasięgów powierzchniowych działań ochronnych dla siedlisk przyrodniczych 7110, 91D0 oraz 3140, 3150 i 3160. Różnice te wynikły z eksperckiej interpretacji kwalifikacji siedlisk przyrodniczych, które uległy procesowi sukcesji oraz sposobu zaznaczania siedlisk. Do działań ochronnych związanych z torfowiskami dodano także powierzchnie siedliska 7230. W związku z tym wystąpiła konieczność wprowadzenia zmian w projekcie uchwały w następujący sposób:

- 1) w projekcie uchwały oraz załączniku nr 1 dodano informację o opublikowaniu planu zadań ochronnych dla obszaru Natura 2000 Ostoja Barlinecka PLH080071;
- 2) w załączniku nr 1 rozdział 4 § 6 zestawienie nr 7 dokonano zmiany opisu dotyczącego Jeziora Mokre z „3140- Twardowodne oligo-i mezotroficzne zbiorniki wodne z podwodnymi łakami ramienic *Charetea*” na „3150 Starorzeczka i naturalne eutroficzne zbiorniki wodne ze zbiorowiskami z *Nympheion*, *Potamion*: 3150-1 Jezioro eutroficzne z występującymi w północnej części jeziora podwodnymi łakami ramienic *Charetea*”;
- 3) w załączniku nr 1, rozdział 5 § 7 zestawienie nr 8 do działań ochronnych nr 21 i 39 w kolumnie „Lokalizacja” dodano siedlisko 7230;
- 4) w załączniku nr 1 D, stanowiącym mapę przeglądową projektowanych działań ochronnych wprowadzono zmiany w zasięgach przestrzennych działań ochronnych:
 - a) działanie ochronne nr 9 – usunięto z warstwy płat siedliska przyrodniczego 91D0, który RDOŚ Gorzów ostatecznie zaliczył do 7110,
 - b) działanie nr 21 – zaktualizowano warstwę jednego płatu siedliska przyrodniczego 7110, który RDOŚ Gorzów poszerzył o wcześniej diagnozowany płat siedliska 91D0 oraz dodano do warstwy wszystkie płaty siedlisk przyrodniczych 7230 (aby być zbieżnym z zapisami zarządzenia PZO dla obszaru Natura 2000 Ostoja Barlinecka),
 - c) działanie nr 39 – zaktualizowano warstwę jednego płatu siedliska przyrodniczego 7110, który RDOŚ Gorzów poszerzył o diagnozowany przez nas płat siedliska 91D0 oraz dodano do warstwy wszystkie płaty siedlisk przyrodniczych 7230 (aby być zbieżnym z zapisami zarządzenia PZO dla obszaru Natura 2000 Ostoja Barlinecka),
 - d) działania nr 11, 23, 28, 13, 14 i 15 – prawidłowo zaznaczono całość zbiorników wodnych (siedliska przyrodnicze 3140, 3150 i 3160), których dotyczą te działania.

Wszystkie dokonane zmiany wynikały z konieczności dostosowania treści planu ochrony dla Barlineckiego Parku Krajobrazowego do aktualnego stanu prawnego, w związku z wydaniem wskazanego powyżej zarządzenia. W trakcie procedowania projektu uchwały w sprawie ustanowienia planu ochrony dla Barlineckiego Parku Krajobrazowego stan prawny kształtował się odmiennie (brak zarządzenia w sprawie planu zadań ochronnych dla obszaru Natura 2000 Ostoja Barlinecka), w związku z czym postanowienia te nie mogły zostać wcześniej ujęte w projekcie.

Rada Zespołu Parków Krajobrazowych Województwa Zachodniopomorskiego w trybie art. 99 ust. 4 pkt 2 uop uchwałą nr 5/2022 z dnia 1 grudnia 2022 r. pozytywnie zaopiniowała przedmiotowy projekt planu ochrony.

Działając na podstawie Uchwały Nr XXVIII/433/17 Sejmiku Województwa Zachodniopomorskiego z dnia 21 listopada 2017 roku zmieniającej Uchwałę Nr XLV/532/10 Sejmiku Województwa Zachodniopomorskiego z dnia 19 października 2010 roku. w sprawie przyjęcia szczegółowego sposobu konsultowania z Wojewódzką Radą Działalności Pożytku Publicznego lub organizacjami pozarządowymi i podmiotami wymienionymi w art. 3 ust. 3 ustawy o działalności pożytku publicznego i o wolontariacie, projektów aktów prawa miejscowego w dziedzinach dotyczących działalności statutowych tych organizacji, Zarząd Województwa

Zachodniopomorskiego przedłożył do konsultacji z Zachodniopomorską Radą Działalności Pożytku Publicznego projekt uchwały Sejmiku Województwa Zachodniopomorskiego w sprawie ustanowienia planu ochrony dla Barlineckiego Parku Krajobrazowego. Konsultacje odbyły się w formie publikacji w Biuletynie Informacji Publicznej i na stronie internetowej UMWZ, trwały 14 dni kalendarzowych od dnia 19 grudnia 2022 r. do dnia 2 stycznia 2023 r. Zachodniopomorska Rada Działalności Pożytku Publicznego V kadencji wydała pozytywną opinię do planu ochrony dla Barlineckiego Parku Krajobrazowego, wyrażając ją w uchwale nr 10/2022-2025 z dnia 2 stycznia 2023 r.

Projekt uchwały w sprawie planu ochrony dla Barlineckiego Parku Krajobrazowego został zaopiniowany przez Zachodniopomorskiego Wojewódzkiego Konserwatora Zabytków w dniu 13 kwietnia 2023 r., znak: ZN.5150.54.2023.MS/KS, zgodnie z zapisami art. 19 ust. 6b uop.

Zachodniopomorski Wojewódzki Konserwator Zabytków, wydając opinię, wniósł również uwagi, których treść wraz z rozstrzygnięciem zamieszczono w poniższej tabeli:

Zestawienie uwag Zachodniopomorskiego Wojewódzkiego Konserwatora Zabytków”:

Lp.	Treść uwagi	Sposób rozstrzygnięcia	Uzasadnienie
1.	<p>W rozdziale 2. Przyrodnicze, społeczne i gospodarcze uwarunkowania realizacji strategicznych celów ochrony, § 2, ust. 2. Uwarunkowania kulturowe i krajobrazowe, pkt. a) Stanowiska archeologiczne znajdujące się w granicach BPK tabela: Zestawienie nr 2. Wykaz stanowisk archeologicznych ujętych w ewidencji zabytków na terenie BPK – wymaga korekty w związku z weryfikacją stanowisk archeologicznych i granic stref ochrony tych stanowisk przeprowadzonych przez Wydział ds. Inspekcji Zabytków Archeologicznych WUOZ. Ponadto wśród załączników graficznych nie ma wskazującej lokalizację stanowisk.</p>	<p>Uwaga została uwzględniona częściowo.</p> <p>Zestawienie nr 2 poprawiono wg propozycji zgłaszającej uwagę. Nie załączono nowego załącznika graficznego z lokalizacją stanowisk archeologicznych.</p>	<p>Projekt uchwały zawiera jedynie załączniki graficzne, przedstawiające lokalizacje nie wynikające wprost z planu ochrony (lokalizacja walorów krajobrazowych, proponowanych form ochrony przyrody, działań ochronnych oraz gruntów, dla których wskazano zlecenia dokumentów planistycznych). Lokalizacja stanowisk archeologicznych jest wskazana w tabeli, zaś załączanie kolejnej mapy do planu ochrony znacznie zwiększyłoby jej objętość, w związku z tym nie sporządzono takiego załącznika. Ponadto nie ma ustawowych wymogów do sporządzania takiego załącznika.</p>
2.	<p>W ww. rozdziale, § 2, ust. 2., pkt. b) – w tabeli: Zestawienie nr 3. Wykaz stanowisk obiektów nieruchomych wpisanych do rejestru zabytków na terenie BPK są błędne informacje:</p> <ul style="list-style-type: none"> - poz. 2 – Żydowo – relikty mostu murowanego – decyzja o wpisie do rejestru nr A-863 z 2013-01-11. Pod numerem A-863 do rejestru wpisano zespół Młyna Papierni w Barlinku przy ul. św. Bonifacego 37/38; - poz. 1 i 3 – niepotrzebnie przytacza się decyzje zapadające w toku postępowania o wpisie do rejestru zabytków: odcinek pocztowego traktu 	<p>Uwaga została uwzględniona.</p> <p>Do projektu uchwały wprowadzono wszystkie wymagane uzupełnienia i korekty.</p>	

	<p>drogowego z dębową aleją pod numerem rej. A-1841;</p> <p>- poz. 9 – 15 – do rejestru zabytków w Janowie wpisano pod numerem A-370 (decyzja z 15.09.2008 r.) trzy zabytki: pałac, park pałacowy oraz dziedziniec folwarczny. Nie ma potrzeby wykazywać wszystkich pojedynczych obiektów;</p> <p>- poz. 16 – 22 – mylnie podano nazwę w kolumnie Nazwa miejscowości. Zamiast „Młyn Papiernia” powinno być: Barlinek ul. św. Bonifacego 37/38. Tu także niepotrzebnie przytacza się decyzje zapadające w toku postępowania o wpisie do rejestru zabytków;</p> <p>- poz. 30 – 31 – mylnie podana nazwa miejscowości. Zamiast „Papiernia” powinno być: Barlinek, ul. Fabryczna 12. Niepotrzebnie przytacza się decyzje zapadające w toku postępowania o wpisie do rejestru zabytków.</p> <p>Ponadto proponuje się zmienić tytuł tabeli na: Wykaz obiektów nieruchomości wpisanych do rejestru zabytków na terenie BPK.</p>		
3.	<p>W ww. rozdziale, § 2, ust. 2., pkt. b) – tabela: Zestawienie nr 4. Wykaz stanowisk obiektów nieruchomości ujętych w ewidencji zabytków na terenie BPK.</p> <p>W tabeli tej powinny być wymienione obiekty ujęte w gminnej ewidencji zabytków prowadzonej przez burmistrza Barlinka (art. 22 ust. 4 ustawy z dnia 23 lipca 2003 r. o ochronie zabytków i opiece nad zabytkami). Tak więc tabela (Zestawienie nr 4) powinna mieć tytuł „Wykaz obiektów wpisanych do gminnej ewidencji zabytków” i wymaga korekt. Znajdują się w niej obiekty nieistniejące, a brak np. alei w Żydowie, Laskówku. Wykaz obiektów ujętych w gminnej ewidencji zabytków jest w dyspozycji Gminy Barlinek, a także jest udostępniany w kolejnych Programach opieki nad zabytkami gminy Barlinek publikowanych w Dziennikach Urzędowych Województwa Zachodniopomorskiego. Ponadto dokumentacje konserwatorskie przytoczone w kolumnie tej tabeli „Dokument rejestrowy” nie są podstawą wpisu do gminnej ewidencji zabytków.</p>	<p>Uwaga została uwzględniona.</p> <p>Do projektu uchwały wprowadzono wszystkie wymagane uzupełnienia i korekty.</p>	

4.	<p>W ww. rozdziale, § 2, ust. 2., pkt. b) Obiekty kulturowe znajdujące się w granicach BPK- Zestawienie nr 5. Wykaz obiektów kulturowych na terenie BPK.</p> <p>W tabeli tej wykazano obiekty o różnorodnym znaczeniu, formie i funkcji, jak: leśniczówka z zagrodą i Pomnik Żołnierzy Niemieckich zmarłych w wyniku wypadku (utonięcie generała i jego adiutanta) w 1904 r. w osadzie Okno, zabudowania folwarczne, odcinek traktu pocztowego z aleją dębów w Żydowie, aleje i stare trakty. A ponadto część z nich jest powtórzeniem pozycji z ww. tabel 3 i 4. Bez odpowiedniego komentarza nie znajduje się uzasadnienia ujęcia tych obiektów w odrębnym wykazie. Być może Autorzy projektu mieli zamiar wykazać dobra kultury niematerialnej.</p>	<p>Uwaga została uwzględniona.</p> <p>Jednocześnie dokonano korekty porządkującej właściwą kolejność podpunktów: ppkt b) został, zgodnie z porządkiem podpunktów ppkt c).</p>	
5.	<p>W § 3, w tabeli: „Zestawienie nr 6. Identyfikacja zagrożeń oraz sposobów ich eliminacji lub ograniczenia” wśród zagrożeń dla walorów krajobrazowych w poz. 4 słusznie wymieniono „Różnorodność ogrodzeń potęgująca wrażenie chaosu przestrzennego”. Jednak sposobem eliminacji tego zagrożenia nie mogą być regulacje planistyczne, ponieważ zgodnie z obecnym brzmieniem ustawy o planowaniu przestrzennym w planach zagospodarowania nie zawiera się regulacji dot. m.in. ogrodzeń. Proponujemy zmienić sposób eliminacji tego zagrożenia na: „opracowanie i przyjęcie uchwały w sprawie ustalenia zasad i warunków sytuowania na terenie gminy obiektów małej architektury, tablic reklamowych i urządzeń reklamowych oraz ogrodzeń, ich gabarytów, standardów jakościowych oraz rodzajów materiałów budowlanych, z jakich mogą być wykonane zgodnie z ustawą z dnia 27 marca 2003 r. o planowaniu i zagospodarowaniu przestrzennym”.</p>	<p>Uwaga została uwzględniona.</p>	<p>Proponowany zapis przeredagowano, w taki sposób, aby był aktualny w przypadku zmian aktów prawnych zakresie planowania przestrzennego:</p> <p><i>„Opracowanie i przyjęcie uchwał w sprawie ustalenia zasad i warunków sytuowania na terenie poszczególnych gmin obiektów małej architektury, tablic reklamowych i urządzeń reklamowych oraz ogrodzeń, ich gabarytów, standardów jakościowych oraz rodzajów materiałów budowlanych, z jakich mogą być wykonane, zgodnie z obowiązującymi przepisami prawa”</i></p>
6.	<p>W rozdziale 7. Dotyczącym ustaleń do dokumentów planistycznych w zakresie eliminacji lub ograniczenia zagrożeń – w § 11, ust. 6. Ustalenia dla obszarów istniejącego osadnictwa wiejskiego (Laskówko, Niepołcko, Chrapowo-Wybudowanie, Żydowo, Okunie, Moczydło), pkt. 2) zasady dotyczące kształtowania zabudowy – zalecono „stosowanie kolorystyki neutralnej, szczególnie dla dachów, ułatwiającej wtapianie się zabudowy w krajobrazie”. Zalecenie „wtapiania się w krajobraz”</p>	<p>Uwaga została uwzględniona częściowo.</p>	<p>Z uwagi na różnorodność materiałów wykorzystywanych przy budowie dachu zdecydowano się rozszerzyć ich katalog o materiały dające podobny efekt wizualny.</p>

	nie ma uzasadnienia jako forma ochrony krajobrazu kulturowego. Krajobraz kulturowy jest zdefiniowany jako przestrzeń, zawierająca elementy przyrodnicze i wytwory cywilizacji, historycznie ukształtowana w wyniku działania czynników naturalnych i działalności człowieka (art. 3, pkt. 14 ustawy o ochronie zabytków). Charakterystycznym elementem tradycyjnego krajobrazu kulturowego wsi były i powinny pozostać strome dachy kryte czerwoną (ceramiczną/betonową) dachówką (znacznie rzadziej grafitowym łupkiem). Zabudowa wsi tworzy wyróżniający się element krajobrazu.		
7.	Poza tym w projekcie planu brak wytycznych do ochrony tradycyjnych układów ruralistycznych. Zaleca się uzupełnienie o zapis: utrzymanie tradycyjnych zasad lokalizacji zabudowy.	Uwaga została uwzględniona. Zapis został dodany w rozdziale 7. dotyczącym ustaleń do dokumentów planistycznych w zakresie eliminacji lub ograniczenia zagrożeń – w § 11, ust. 6. Ustalenia dla obszarów istniejącego osadnictwa wiejskiego (Laskówko, Niepołtoko, Chrapowo-Wybudowanie, Żydowo, Okunie, Moczydło), pkt. 2) zasady dotyczące kształtowania zabudowy. Dodanie zapisu wymagało nowego uporządkowania podpunktów w punkcie 2).	

Projekt uchwały w sprawie planu ochrony dla Barlineckiego Parku Krajobrazowego, po wprowadzeniu zapisu do § 2 projektu uchwały, informującego o aktach prawnych zawierających zakres planu zadań ochronnych dla obszarów Natura 2000, o treści: „Zarządzenie Regionalnego Dyrektora Ochrony Środowiska w Szczecinie z dnia 5 września 2017 r. w sprawie planu ochrony dla rezerwatu przyrody "Markowe Błota" (Dz. Urz. Woj. Zach. z 2017 r. poz. 3687)", został uzgodniony z Regionalnym Dyrektorem Ochrony Środowiska w Szczecinie w dniu 23 czerwca 2023 r., postanowieniem znak: WOPN.6211.2.2022.RCh, sprostowanym postanowieniem z dnia 28 czerwca, znak: WOPN.6211.2.2022.RCh. Uzupełnienie wskazane przez Regionalnego Dyrektora Ochrony Środowiska w Szczecinie wprowadzono także do załącznika nr 1 projektu uchwały, stanowiącego treść planu ochrony, w rozdziale 2 § 2 ust. 1 pkt 12 ppkt b tiret drugi, w części informującej o obszarach Natura 2000 na terenie Barlineckiego Parku Krajobrazowego.

WICEMARSZAŁEK

 Olejerd Kustos

ZASTĘPCA DYREKTORA
 Wydziału Rolnictwa i Rybactwa

 Krzysztof Berest