

Projekt uchwały Nr 553/1/14.....

Data rej.10.09.14.....

Data skier. do Komisji11.09.14.....

Spodziewany termin sesji30.09.14.....

UCHWAŁA Nr

SEJMIKU WOJEWÓDZTWA ZACHODNIOPOMORSKIEGO

z dnia2014 r.

w sprawie wyznaczenia aglomeracji Dziwnów oraz likwidacji aglomeracji Dziwnów wyznaczonej rozporządzeniem Nr 23/2006 Wojewody Zachodniopomorskiego z dnia 16 lutego 2006 r.

Na podstawie art. 43 ust. 2a ustawy z dnia 18 lipca 2001 r. Prawo wodne (Dz. U. z 2012 r. poz. 145, poz. 951, poz. 1513, Dz. U. z 2013 r. poz. 21, poz. 165, Dz. U. z 2014 r. poz. 659 i poz. 850), art. 22 ust. 2 ustawy z dnia 5 stycznia 2011 r. o zmianie ustawy - Prawo wodne oraz niektórych innych ustaw (Dz. U. Nr 32, poz. 159, Dz. U. z 2014 r. poz. 850) oraz § 3 i § 4 rozporządzenia Ministra Środowiska z dnia 28 lipca 2014 r. w sprawie sposobu wyznaczania obszaru i granic aglomeracji (Dz. U. z 2014 r., poz. 995)

Sejmik Województwa Zachodniopomorskiego uchwala, co następuje:

§ 1

Wyznacza się aglomerację Dziwnów o równoważnej liczbie mieszkańców (RLM) 11312, położoną w powiecie kamieńskim, w województwie zachodniopomorskim, z oczyszczalnią ścieków w Międzywodziu Gmina Dziwnów, której obszar obejmuje miejscowości z Gminy Dziwów: Międzywodzie, Łukęcin, Dziwnówek, Dziwnów, z Gminy Wolin: Zastań, Łowno, Łojyszyno, Chynowo, Wiselka, Kołczewo.

§ 2

Obszar i granice aglomeracji, o której mowa w § 1, są oznaczone na mapie w skali 1 : 25 000, stanowiącej załącznik do uchwały.

§ 3

Likwiduje się aglomerację Dziwnów wyznaczoną rozporządzeniem Nr 23/2006 Wojewody Zachodniopomorskiego z dnia 16 lutego 2006 r. w sprawie wyznaczenia aglomeracji Dziwnów. (Dz. Urz. Województwa Zachodniopomorskiego nr 26, poz. 437)

§ 4

Traci moc rozporządzenie Wojewody Zachodniopomorskiego wskazane w § 3.

§ 5

Wykonanie uchwały powierza się Zarządowi Województwa Zachodniopomorskiego.

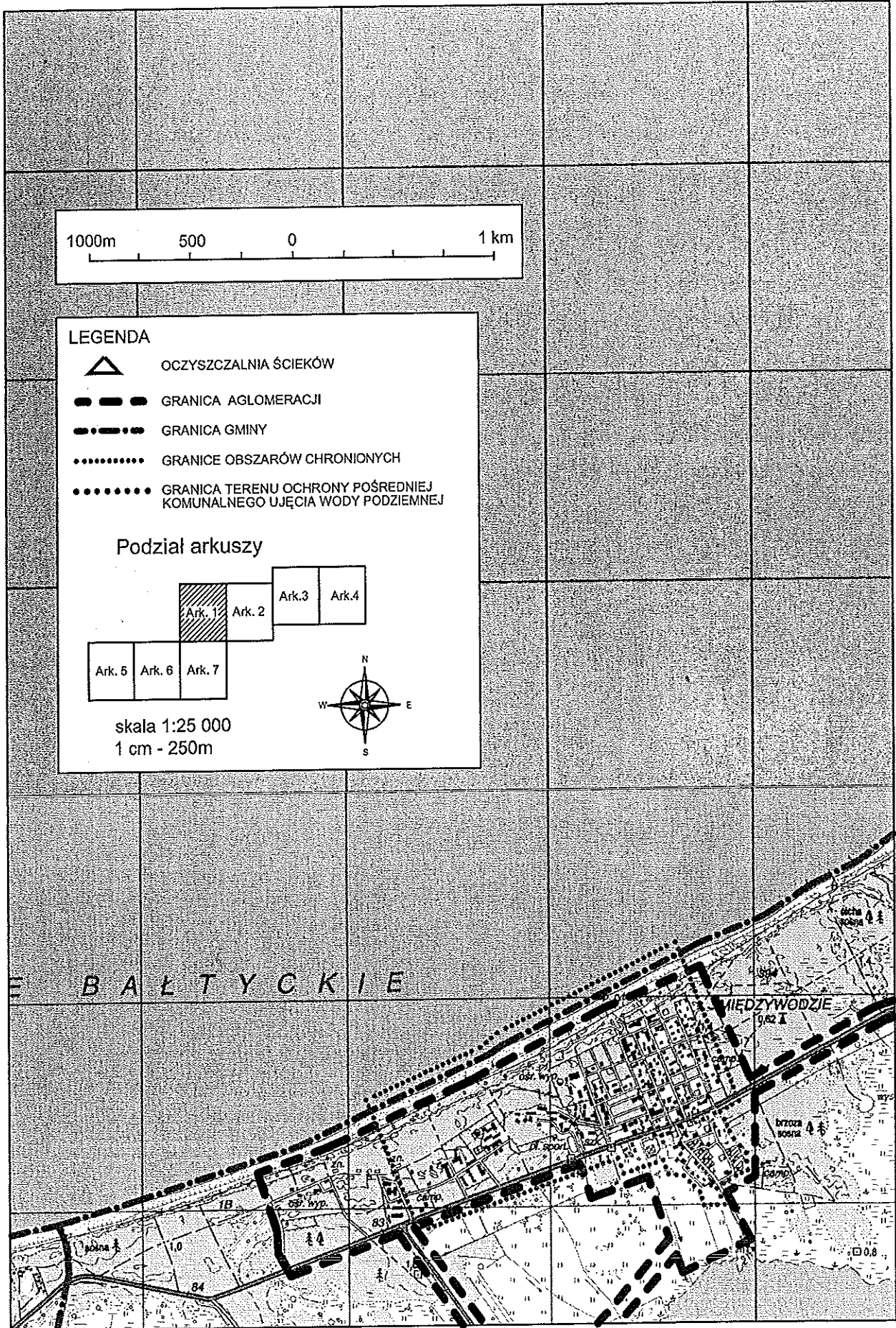
§ 6

Uchwała wchodzi w życie po upływie 14 dni od dnia ogłoszenia w Dzienniku Urzędowym Województwa Zachodniopomorskiego.

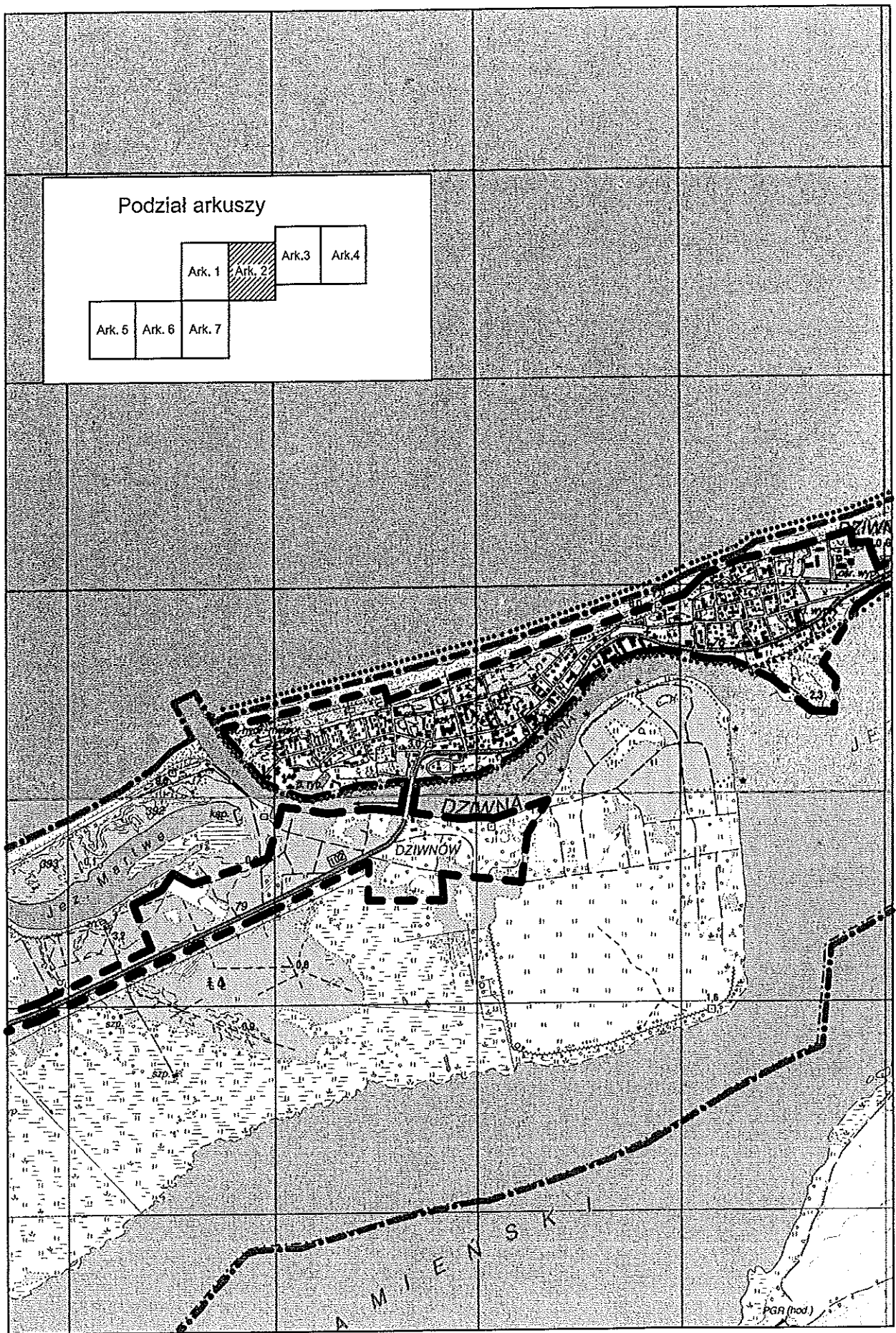
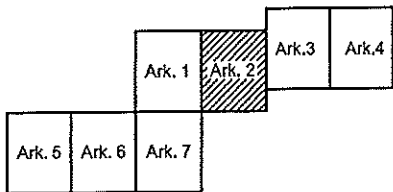
*Uzgodniono
pod względem formalno-prawnym*

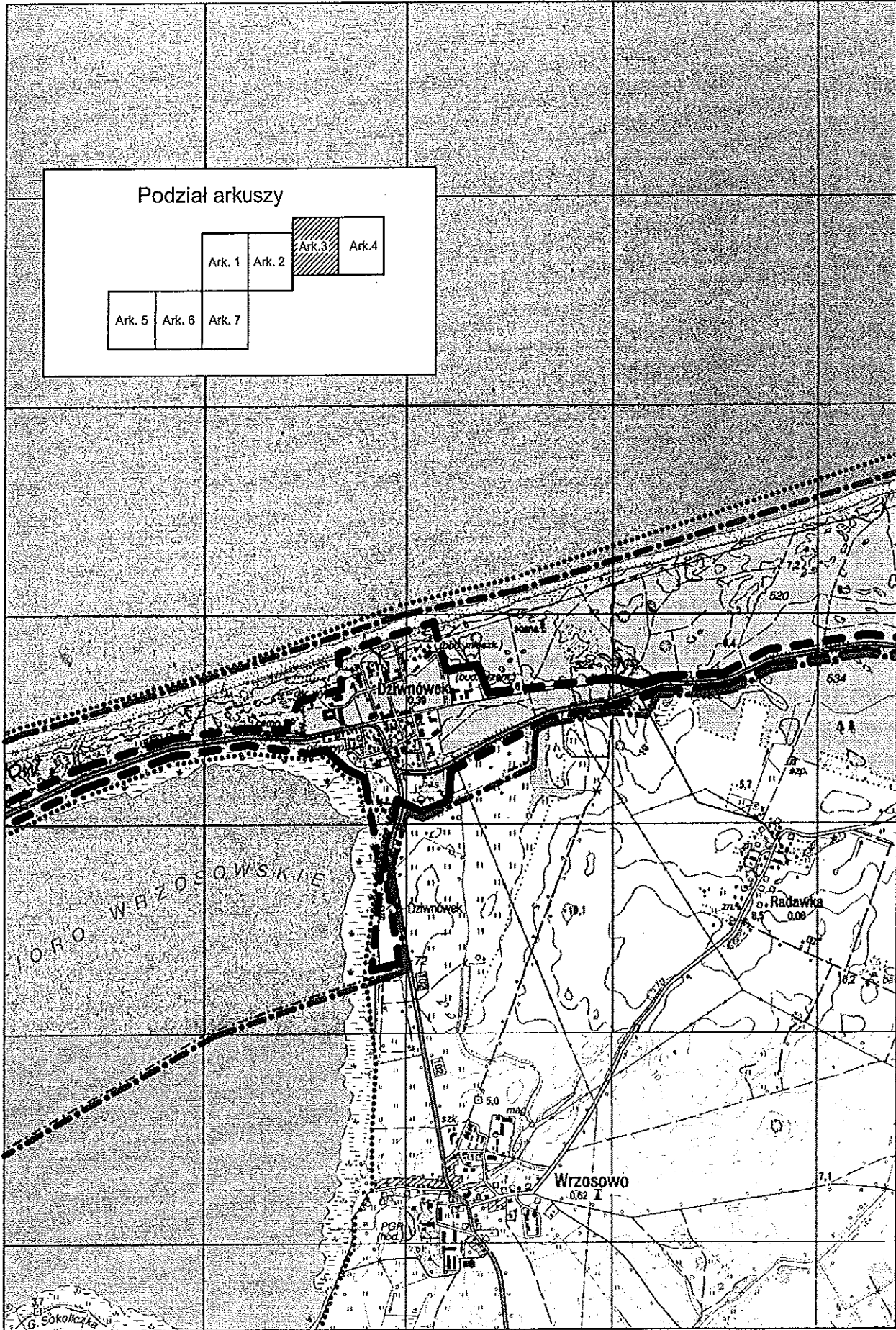
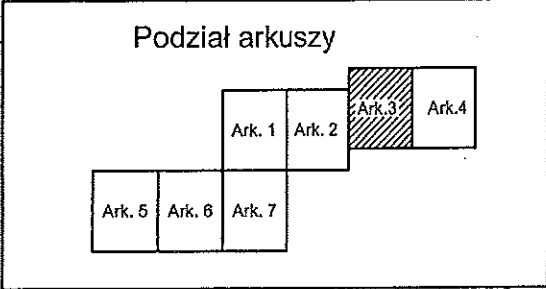
BIURO RADCÓW PRAWNYCH

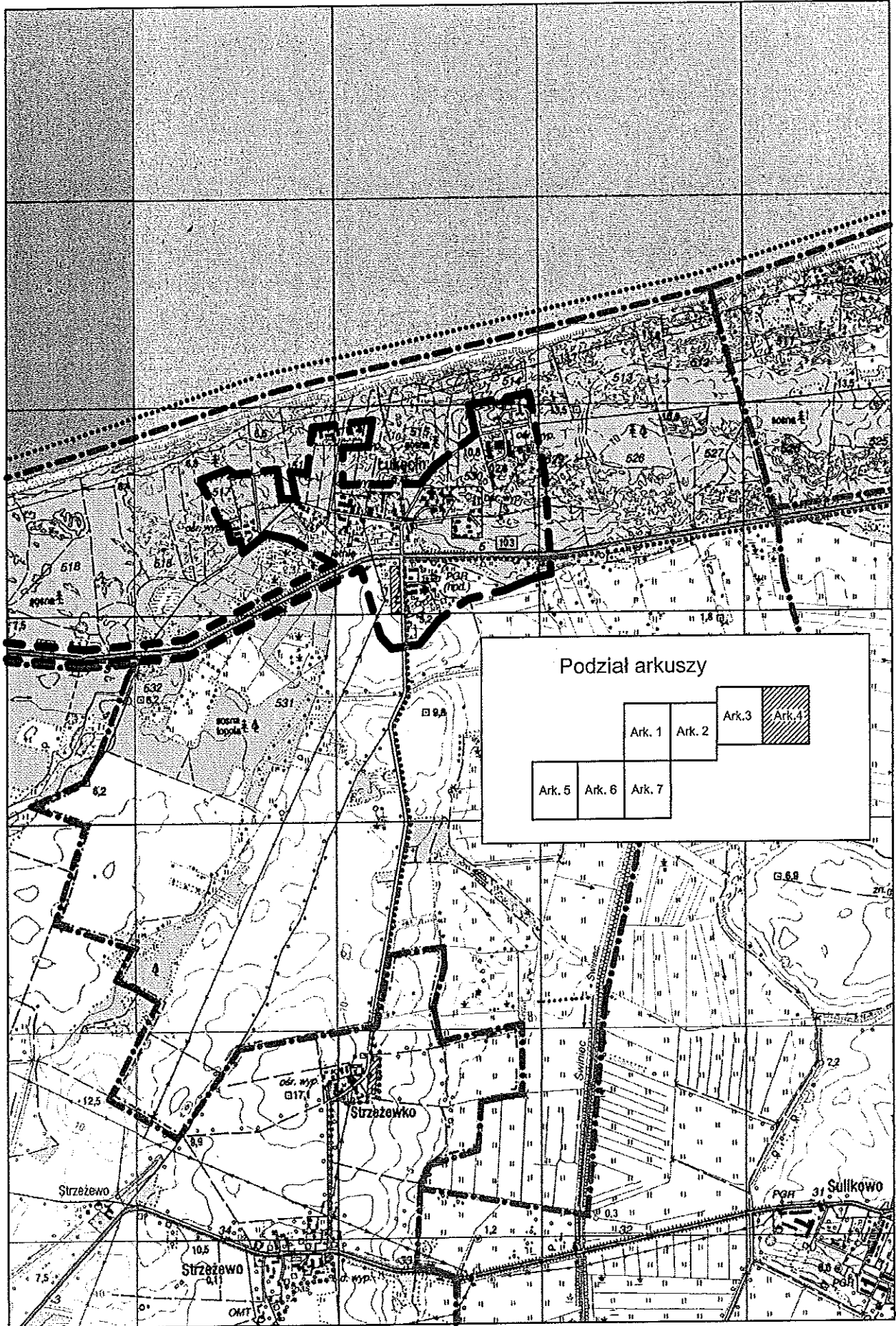
*Magdalena Ługiewicz
radca prawny*



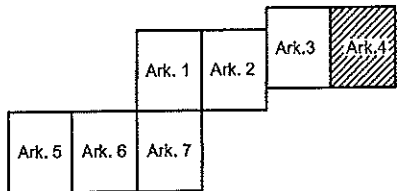
Podział arkuszy

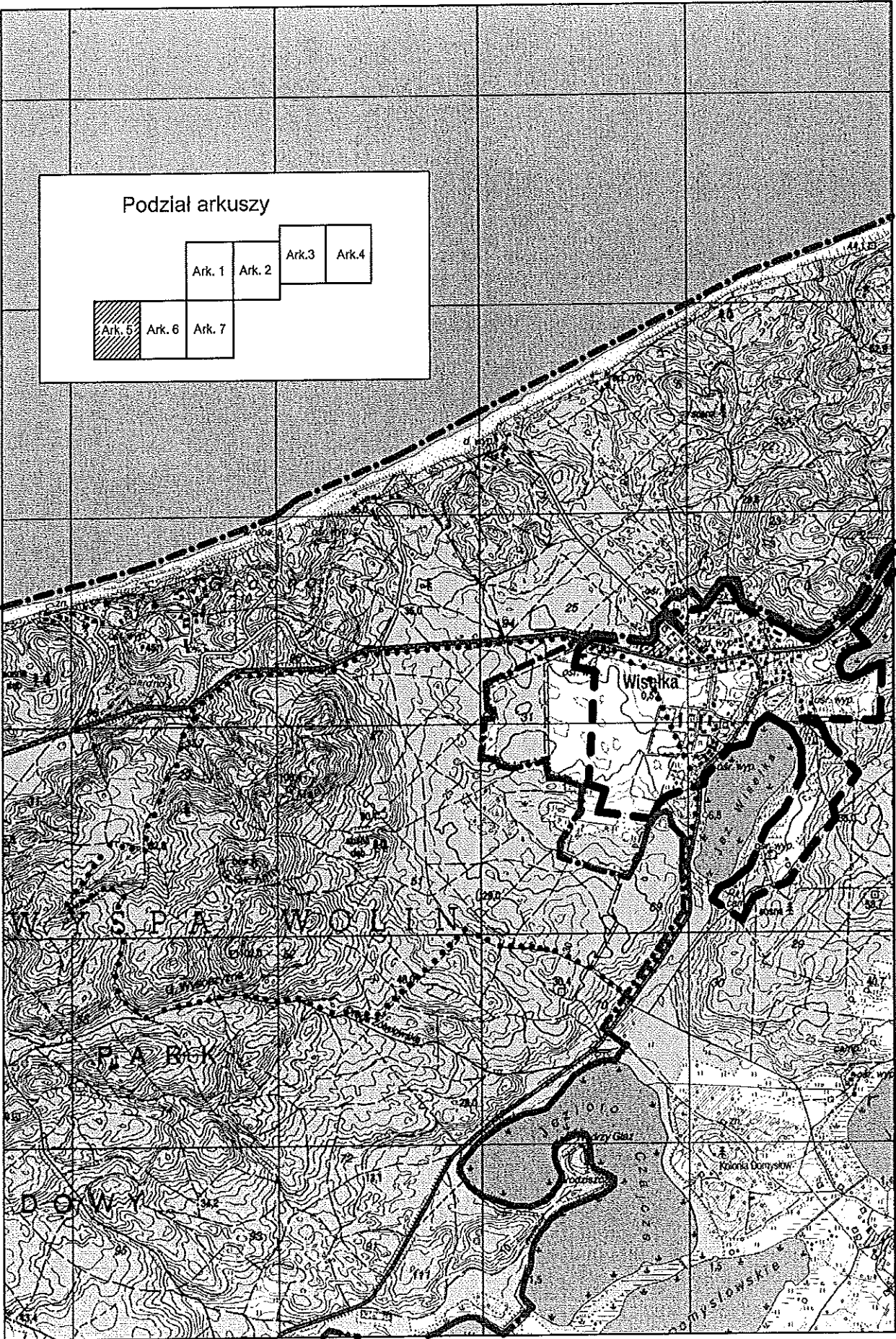
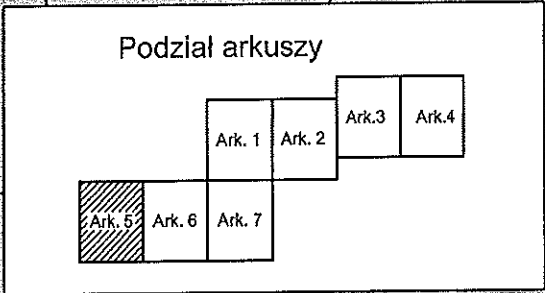


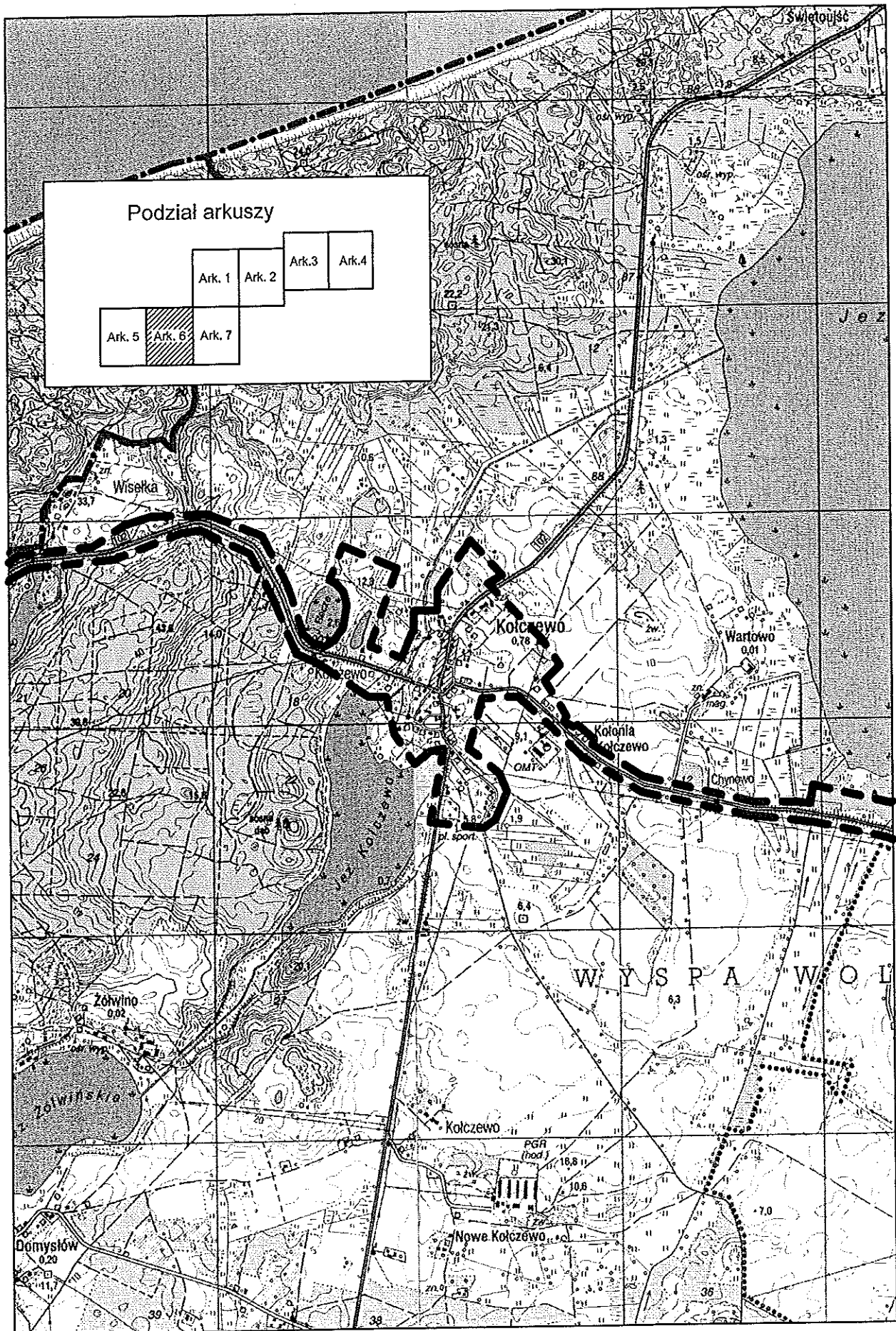




Podział arkuszy







Uzasadnienie

Z dniem 15 listopada 2008 r. sejmik województwa przejął od wojewody kompetencję wyznaczania aglomeracji o równoważnej liczby mieszkańców (RLM) powyżej 2000. Zgodnie z art. 43 ust. 2a ustawy Prawo wodne wyznaczenie aglomeracji przez sejmik województwa następuje w drodze uchwały po uzgodnieniu z właściwym dyrektorem regionalnego zarządu gospodarki wodnej i właściwym regionalnym dyrektorem ochrony środowiska oraz po zasięgnięciu opinii zainteresowanych gmin. Podstawą wyznaczenia obszaru i granic aglomeracji jest spełnienie wszystkich wymogów zapisanych rozporządzeniem Ministra Środowiska z dnia 28 lipca 2014 r. w sprawie sposobu wyznaczania obszaru i granic aglomeracji.

W myśl art. 22 ust. 2 ustawy z dnia 5 stycznia 2011r. o zmianie ustawy - Prawo wodne oraz niektórych innych ustaw aglomeracje wyznaczone przed dniem 15 listopada 2008 r. sejmik województwa może zlikwidować w drodze uchwały.

Aglomerację Dziwnów, zgodnie z art. 43 ust. 2a ustawy Prawo wodne wyznacza Sejmik Województwa Zachodniopomorskiego po uzgodnieniu z Dyrektorem Regionalnego Zarządu Gospodarki Wodnej w Szczecinie i Regionalnym Dyrektorem Ochrony Środowiska w Szczecinie oraz po zasięgnięciu opinii zainteresowanych gmin, tj. Rady Gminy Dziwnów i Rady Gminy Wolin.

Procedura wyznaczenia aglomeracji Dziwnów w związku ze zmniejszeniem granic i obszaru aglomeracji oraz zmniejszeniem równoważnej liczby mieszkańców została wszczęta na wniosek Burmistrza Dziwnowa działającego z upoważnienia Gmin: Wolin, Międzyzdroje i Dziwnów. Przewodniczący Sejmiku Województwa Zachodniopomorskiego przekazał Marszałkowi Województwa wniosek Burmistrza Dziwnowa do rozpatrzenia.

Burmistrz Dziwnowa działający z upoważnienia Gmin: Wolin, Międzyzdroje, i Dziwnów wystąpił z wnioskiem o likwidację aglomeracji Dziwnów wyznaczonej rozporządzeniem 23/2006 Wojewody Zachodniopomorskiego z dnia 16 lutego 2006 r. w sprawie wyznaczenia aglomeracji Dziwnów (Dz. Urz. Województwa Zachodniopomorskiego nr 26, poz. 437) oraz propozycją planu wyznaczenie aglomeracji Dziwnów przygotowaną w oparciu o:

- Studium uwarunkowań i kierunków zagospodarowania przestrzennego Gminy Dziwnów i Gminy Wolin
- Plan Rozwoju Lokalnego Gminy Dziwnów
- Uchwały nr XX/303/2012 Rady Miejskiej w Dziwnowie z dnia 15 lutego 2012 r. w sprawie wieloletniego programu rozwoju i modernizacji urządzeń wodociągowych i kanalizacyjnych w gminie Dziwnów

Przedłożone przez Burmistrza Dziwnowa działającego z upoważnienia Gmin: Wolin, Międzyzdroje i Dziwnów materiały zweryfikowano stwierdzając, że spełniają wymogi określone rozporządzeniem Ministra Środowiska z dnia 28 lipca 2014 r. w sprawie sposobu wyznaczania obszaru i granic aglomeracji i mogą stanowić podstawę do wyznaczenia niniejszej aglomeracji.

Projekt planu aglomeracji Dziwnów obejmujący likwidację aglomeracji wyznaczonej rozporządzeniem Wojewody Zachodniopomorskiego Nr 23/2006 z dnia 16 lutego 2006 r. oraz wyznaczenie aglomeracji

Dziwnów został przedłożony Radom Gmin: Dziwnów, Wolin i Międzyzdroje do zaopiniowania (w aglomeracji przewidzianej do likwidacji znajdowały się tereny położone w granicach gminy Międzyzdroje). Rady Miejskie: Dziwnowa, Międzyzdrojów i Wolina wyraziły pozytywne opinie w formie uchwał:

- Rady Miejskiej w Dziwnowie Nr LVI/629/2014 z dnia 5 czerwca 2014 r. w sprawie zaopiniowania zweryfikowanego projektu planu aglomeracji Dziwnów obejmującego likwidację aglomeracji wyznaczonej rozporządzeniem Wojewody Zachodniopomorskiego Nr 23/2006 z dnia 16 lutego 2006 r. oraz wyznaczenie aglomeracji Dziwnów,
- Rady Miejskiej w Międzyzdrojach Nr LV/533/14 z dnia 16 czerwca 2014 r. w sprawie zaopiniowania zweryfikowanego projektu planu aglomeracji Dziwnów obejmującego likwidację aglomeracji wyznaczonej rozporządzeniem Wojewody Zachodniopomorskiego Nr 23/2006 z dnia 16 lutego 2006 r. oraz wyznaczenie aglomeracji Dziwnów,
- Rady Miejskiej w Wolinie Nr LV/664/14 z dnia 25 czerwca 2014 r. w sprawie zaopiniowania zweryfikowanego projektu planu aglomeracji Dziwnów obejmującego likwidację aglomeracji wyznaczonej rozporządzeniem Wojewody Zachodniopomorskiego Nr 23/2006 z dnia 16 lutego 2006 r. oraz wyznaczenie aglomeracji Dziwnów.

Jednocześnie zweryfikowany projekt planu aglomeracji Dziwnów obejmujący:

- likwidację aglomeracji wyznaczonej rozporządzeniem Wojewody Zachodniopomorskiego Nr 23/2006 z dnia 16 lutego 2006 r.,
- wyznaczenie aglomeracji Dziwnów

został przesłany Regionalnemu Dyrektorowi Ochrony Środowiska w Szczecinie oraz Dyrektorowi Regionalnego Zarządu Gospodarki Wodnej w Szczecinie celem uzgodnienia.

Regionalny Dyrektor Ochrony Środowiska w Szczecinie uzgodnił zweryfikowany projekt aglomeracji Dziwnów o równoważnej liczbie mieszkańców (RLM) - 11312 w postanowieniu z dnia 10 czerwca 2014 r., znak WONS-NS.070.9.2014.MM.

Dyrektor Regionalnego Zarządu Gospodarki Wodnej w Szczecinie uzgodnił wniosek Burmistrza Dziwnowa działającego z upoważnienia Gminy Wolin i Gminy Międzyzdroje skierowany do Sejmiku Województwa Zachodniopomorskiego w sprawie likwidacji aglomeracji Dziwnów wyznaczonej rozporządzeniem Wojewody Zachodniopomorskiego Nr 23/2006 z dnia 16 lutego 2006 r. oraz w sprawie wyznaczenia nowej aglomeracji Dziwnów o równoważnej liczbie mieszkańców 11312 RLM w skład w której wchodzi miejscowości: Gmina Dziwnów: Międzywodzie, Łukęcin, Dziwnówek, Dziwnów; Gmina Wolin: Zastań, Łowno, Łojszyno, Chynowo, Wiselka, Kolczewo w postanowieniu z dnia 5.06. 2014 r., znak: ZO-5041-5-4/14/ap.

Z obszaru aglomeracji Dziwnów o równoważnej liczbie mieszkańców 27200, przyjętej rozporządzeniem Nr 23/2006 Wojewody Zachodniopomorskiego z dnia 16 lutego 2006 r. w sprawie wyznaczenia aglomeracji Dziwnów (Dz. Urz. Województwa Zachodniopomorskiego nr 26, poz. 437) wyłączone zostały miejscowości, które nie uzyskały wymaganej liczby osób planowanych do podłączenia na 1 km budowanej sieci kanalizacyjnej. Wskaźnik długości sieci, będący wyznacznikiem opłacalności budowy sieci kanalizacyjnej dla obszaru objętego formami ochrony przyrody jest mniejszy od 90 mieszkańców na km sieci a dla pozostałego obszaru jest mniejszy od 120

mieszkańców na km sieci i nie spełnia wymogu § 3 ust. 4 i 5 rozporządzenia Ministra Środowiska z dnia 28 lipca 2014 r. w sprawie sposobu wyznaczania obszaru i granic aglomeracji.

Miejscowości wyłączone z aglomeracji będą uzbrajane w system kanalizacji lokalnej. Planuje się wykonanie lokalnych oczyszczalni ścieków w miejscowościach Żółwino i Domysłów oraz Kolonii Kołczewo, natomiast na terenie miejscowości Rekowo, Nowe Kołczewo i Wartowo stosowane będą przydomowe oczyszczalnie ścieków lub zbiorniki bezodpływowe do gromadzenia ścieków. W przypadku znacznych odległości budynków od zbiorczych systemów kanalizacyjnych tam, gdzie pozwolą na to warunki gruntowo-wodne budowane będą przydomowe oczyszczalnie ścieków.

W wyniku weryfikacji stwierdza się, że warunki rozporządzenia w sprawie tworzenia aglomeracji spełniają jedynie miejscowości już skanalizowane: Międzywodzie, Łukęcin, Dziwnówek, Dziwnów, Zastań, Łowno, Łojszyno, Chynowo, Wiselka, Kołczewo.

Wielkość równoważnej liczby mieszkańców aglomeracji Dziwnów wynoszącą 11312 RLM określono w oparciu o wielkość ładunku BZT₅ zawartego w ściekach surowych dopływających z terenu, ponieważ uwzględnia wszystkie źródła zanieczyszczeń znajdujące się na jej terenie.

Obecnie z sieci kanalizacji sanitarnej wynoszącej 58,05 km w tym 30,281 km sieci grawitacyjnej i 27,769 km sieci tłocznej korzysta 4879 mieszkańców stałych (3874 w gminie Dziwnów i 1005 w gminie Wolin). Łączna ilość mieszkańców stałych i miejsc noclegowych dla turystów objęta istniejącą siecią wynosi 18031 (16381 w gminie Dziwnów i 1650 w Gminie Wolin). Gmina Dziwnów planuje budowę sieci przesyłowej na trasie Łukęcin - Dziwnówek celem skierowania ścieków na oczyszczalnię w Międzywodziu. Długość planowanej sieci przesyłowej wynosi około 5,2 km z czego 4,8 km sieci tłocznej i 0,4 km sieci grawitacyjnej. Wskaźnik zagęszczenia osób związanych z projektowanym kolektorem przesyłowym wynosi 364,04 Mk/km. Po wykonaniu tego kolektora i likwidacji istniejącej sieci przesyłowej do Pobierowa łączna długość sieci kanalizacyjnej w Łukęcinie wyniesie 9,45 km .

Ponadto w gminie Dziwnów w granicach aglomeracji planuje się rozbudowę kanalizacji sanitarnej w miejscowościach:

- Międzywodzie -0,38 km – 95 mieszkańców
- Dziwnów – 1,0 km – 130 mieszkańców
- Łukęcin – 0,15 km -21 mieszkańców

W gminie Wolin na terenie aglomeracji Dziwnów planuje się rozbudowę sieci kanalizacyjnej w miejscowości Kołczewo - 2,5 km – 306 mieszkańców.

Łączna długość sieci kanalizacyjnej wyniesie wówczas: $58,05 + 4,03 + 5,2 = 67,28$ km.

Po zlikwidowaniu sieci przesyłowej na trasie Łukęcin – Pobierowo o długości 3,4 km długość sieci kanalizacyjnej wyniesie 63,88 km.

Dla obszaru na którym planowana jest budowa sieci kanalizacyjnej wskaźnik koncentracji długości projektowanej sieci kanalizacyjnej jest wyższy od 120 mieszkańców na km sieci, spełniony więc jest wymóg § 3 ust. 4 rozporządzenia Ministra Środowiska z dnia 28 lipca 2014 r. w sprawie sposobu wyznaczania obszaru i granic aglomeracji. Obszar aglomeracji Dziwnów, wyznaczony na mapie w skali 1:25000, obejmuje swym zasięgiem system istniejącej i projektowanej kanalizacji.

Rozporządzeniem Wojewody Zachodniopomorskiego Nr 23/2006 z dnia 16 lutego 2006 r. w sprawie wyznaczenia aglomeracji Dziwnów. (Dz. Urz. Województwa Zachodniopomorskiego nr 26, poz. 437)

Rozporządzeniem Wojewody Zachodniopomorskiego Nr 23/2006 z dnia 16 lutego 2006 r. w sprawie wyznaczenia aglomeracji Dziwnów. (Dz. Urz. Województwa Zachodniopomorskiego nr 26, poz. 437) była wyznaczona aglomeracja Dziwnów o równoważnej liczbie mieszkańców 27200. Ponieważ Burmistrz Dziwnowa działający z upoważnienia Gmin: Wolin Międzyzdroje i Dziwnów przedłożył propozycję planu aglomeracji Dziwnów obejmującą mniejszy obszar o zmniejszonej ilości RLM do 11312, zasadnym jest więc likwidacja w/w aglomeracji w myśl art. 22 ust. 2 ustawy o zmianie ustawy - Prawo wodne oraz niektórych innych ustaw.

Wejście w życie uchwały nie obciążą budżetu Województwa Zachodniopomorskiego. Wyznaczenie przedmiotowej aglomeracji umożliwi uzyskanie dofinansowania z funduszy ekologicznych na budowę sieci kanalizacyjnej.

DYREKTOR
Wydziału Ochrony Środowiska
Marion Adamski

z up. MARSZAŁKA WOJEWÓDZTWA

Andrzej Jakubowski
WICEMARSZAŁEK