

Projekt uchwały Nr 12/11/24
Data rej. 05.06.24
Data skier. do Komisji 05.06.24
Spodziewany termin sesji 26.06.24

UCHWAŁA NR
SEJMIKU WOJEWÓDZTWA ZACHODNIOPOMORSKIEGO

z dnia 2024 r.

**zmieniająca uchwałę w sprawie podziału województwa zachodniopomorskiego na obwody
łowieckie oraz zaliczenia obwodów łowieckich do kategorii**

Na podstawie art. 18 pkt 20 ustawy z dnia 5 czerwca 1998 r. o samorządzie województwa (Dz. U. z 2024, poz. 566) oraz art. 27 ust. 1 i ust. 3 ustawy z dnia 13 października 1995 r. – Prawo łowieckie (Dz. U. z 2023 r. poz. 1082) uchwała się, co następuje:

§ 1. W uchwale nr XXIII/287/21 Sejmiku Województwa Zachodniopomorskiego z dnia 11 marca 2021 r. w sprawie podziału województwa zachodniopomorskiego na obwody łowieckie oraz zaliczenia obwodów łowieckich do kategorii (Dz. Urz. Woj. Zachodniopomorskiego poz. 1505) wprowadza się następujące zmiany:

1) po § 3 dodaje się § 3a w brzmieniu:

„§ 3a. W przypadku wątpliwości interpretacyjnych co do słownego opisu granicy obwodu łowieckiego zawartego w załączniku nr 1, decydujące znaczenie ma przebieg granicy tego obwodu wykreślony na mapach, o których mowa w § 3.”;

2) w załączniku nr 1:

a) zmienia się granice obwodów łowieckich o numerach: 1, 2, 3, 4, 5, 6, 7, 8, 9, 10, 11, 12, 13, 14, 15, 22, 26, 27, 36, 39, 44, 59, 85, 86, 114, 115, 116, 117, 118, 121, 189, 221, 227, 253, 259, 264, 270, 275, 281, 282, 283, 285, 286, 296,

b) zmienia się słowny opis granic obwodów łowieckich o numerach: 1, 2, 3, 4, 5, 6, 7, 8, 9, 10, 11, 12, 13, 14, 15, 22, 26, 36, 44, 59, 85, 86, 114, 115, 116, 117, 118, 178, 189, 202, 221, 245, 246, 253, 259, 264, 270, 275, 281, 282, 283, 285, 286, 296,

c) zmienia się dane powierzchniowe obwodów łowieckich o numerach: 1, 2, 3, 4, 5, 6, 7, 8, 9, 10, 11, 12, 13, 14, 15, 22, 26, 27, 36, 39, 44, 59, 85, 86, 92, 114, 115, 116, 117, 118, 121, 189, 221, 227, 253, 259, 264, 270, 275, 281, 282, 283, 285, 286, 296,

d) zmienia się kategorie obwodów łowieckich o numerach: 1, 4, 6, 7, 221, 253, 259,

e) tworzy się obwód łowiecki o numerze 297, powstały z podziału obwodu łowieckiego nr 259;

3) w załączniku nr 2:

a) zmienia się mapy z oznaczeniem przebiegu granic obwodów łowieckich i wskazaniem powierzchni niewchodzących w skład obwodów łowieckich – w zakresie obwodów łowieckich, o których mowa w pkt 2a,

b) dodaje się mapę z oznaczeniem przebiegu granicy obwodu łowieckiego i wskazaniem powierzchni niewchodzących w skład obwodu łowieckiego – dla obwodu łowieckiego, o którym mowa w pkt 2e.

§ 2. 1. Szczegółowe zmiany, o których mowa w § 1 pkt 2, określa załącznik nr 1 do niniejszej uchwały.

2. Szczegółowe zmiany, o których mowa w § 1 pkt 3, określa załącznik nr 2 do niniejszej uchwały.

§ 3. Rozstrzygnięcie o sposobie rozpatrzenia uwag do projektu uchwały, nieuwzględnionych przez Marszałka Województwa Zachodniopomorskiego, stanowi załącznik nr 3 do niniejszej uchwały.

§ 4. Uchwała wchodzi w życie po upływie 14 dni od dnia ogłoszenia w Dzienniku Urzędowym Województwa Zachodniopomorskiego.

Uzgodniono
pod względem formalno-prawnym

BIURO RADCÓW PRAWNYCH


Małgorzata Bugiewicz
radca prawny

Uzgodniono pod względem
legislacyjnym

PODINSPEKTOR
do spraw legislacji


Agnieszka Dudar-Jermolowicz

UZASADNIENIE

do projektu uchwały Sejmiku Województwa Zachodniopomorskiego

Zgodnie z zapisami ustawy z dnia 13 października 1995 r. Prawo łowieckie (Dz.U. z 2023 r. poz. 1082) podziału na obwody łowieckie oraz zaliczenia obwodów łowieckich do kategorii, a także zmiany granic obwodów lub zmiany zaliczenia obwodów do kategorii dokonuje w obrębie województwa sejmik województwa, w drodze uchwały, stanowiącej akt prawa miejscowego. Projekt stosownej uchwały – na podstawie przepisu art. 27 ust. 2 ustawy Prawo łowieckie – przygotowuje marszałek województwa.

Projekt uchwały zmienia uchwałę nr XXIII/287/21 Sejmiku Województwa Zachodniopomorskiego z dnia 11 marca 2021 r. w sprawie podziału województwa zachodniopomorskiego na obwody łowieckie oraz zaliczenia obwodów łowieckich do kategorii (Dz. Urz. Województwa Zachodniopomorskiego poz. 1505). Projekt uchwały został przygotowany przez Marszałka Województwa Zachodniopomorskiego przy pomocy Zespołu opiniodawczo-doradczego ds. podziału województwa zachodniopomorskiego na obwody łowieckie, powołanego na podstawie przepisu art. 27 ust. 4 Prawa łowieckiego w składzie uwzględniającym wymogi formalne, wynikające z przepisu art. 27 ust. 5 Prawa łowieckiego. Ponadto, z głosem doradczym do prac Zespołu zapraszani byli przedstawiciele dzierżawców i zarządców obwodów łowieckich z terenu województwa zachodniopomorskiego – zgodnie z wymogiem określonym w art. 27 ust. 6 ustawy Prawo łowieckie.

Zakres zmian w uchwale wynika z potrzeb w tym zakresie zidentyfikowanych przez samorząd województwa w ramach realizacji zadania, o którym mowa w art. 7 ustawy Prawo łowieckie, to jest sprawowania administracji w zakresie łowiectwa i obejmuje: zmianę granic obwodów łowieckich o numerach 1, 2, 3, 4, 5, 6, 7, 8, 9, 10, 11, 12, 13, 14, 15, 22, 26, 27, 36, 39, 44, 59, 85, 86, 114, 115, 116, 117, 118, 121, 189, 221, 227, 253, 259, 264, 270, 275, 281, 282, 283, 285, 286, 296; zmianę słownych opisów granic obwodów łowieckich o numerach 1, 2, 3, 4, 5, 6, 7, 8, 9, 10, 11, 12, 13, 14, 15, 22, 26, 36, 44, 59, 85, 86, 114, 115, 116, 117, 118, 178, 189, 202, 221, 245, 246, 253, 259, 264, 270, 275, 281, 282, 283, 285, 286, 296; zmianę danych powierzchniowych obwodów łowieckich o numerach 1, 2, 3, 4, 5, 6, 7, 8, 9, 10, 11, 12, 13, 14, 15, 22, 26, 27, 36, 39, 44, 59, 85, 86, 92, 114, 115, 116, 117, 118, 121, 189, 221, 227, 253, 259, 264, 270, 275, 281, 282, 283, 285, 286, 296; zmianę kategorii obwodów łowieckich o numerach 1, 4, 6, 7, 221, 253, 259 oraz utworzenie obwodu łowieckiego nr 297, powstałego z podziału obwodu łowieckiego nr 259.

Projekt uchwały Sejmiku Województwa Zachodniopomorskiego zmieniającej uchwałę nr XXIII/287/21 Sejmiku Województwa Zachodniopomorskiego z dnia 11 marca 2021 r. w sprawie podziału województwa zachodniopomorskiego na obwody łowieckie oraz zaliczenia obwodów łowieckich do kategorii uzyskał wymagane przepisami opinie: Dyrektorów Regionalnych Dyrekcji Lasów Państwowych w Szczecinie, Szczecinku i Pile, Zarządów Okręgowych Polskiego Związku Łowieckiego w Szczecinie, Koszalinie, Słupsku, Pile i Gorzowie Wielkopolskim oraz Zachodniopomorskiej Izby Rolniczej, uzgodnienia Wojewody Zachodniopomorskiego oraz Regionalnego Zarządu Infrastruktury w Szczecinie. Do projektu wniesiono także uwagi, o których mowa w art. 27 ust. 8 pkt 3 Prawa łowieckiego. Projekt uchwały został skierowany do konsultacji z Zachodniopomorską Radą Działalności Pożytku Publicznego, która uchwałą nr 39/2022-2025 z dnia 21 maja 2024 r. zaopiniowała go pozytywnie.

W tym stanie rzeczy podjęcie niniejszej uchwały jest uzasadnione.

p.o. DYREKTORA
Wydziału Rolnictwa i Rybactwa
Marcin Matusiak

CZŁONEK ZARZĄDU
Marcin Łapeciński

Załącznik nr 1
do uchwały nr
Sejmiku Województwa
Zachodniopomorskiego
z dnia

Zmiany w załączniku nr 1 do uchwały nr XXIII/287/21 Sejmiku Województwa Zachodniopomorskiego z dnia 11 marca 2021 r. w sprawie podziału województwa zachodniopomorskiego na obwody łowieckie oraz zaliczenia obwodów łowieckich do kategorii

Obwód łowiecki nr 1

Powierzchnia całkowita obwodu: 6 082,41 ha

Powierzchnia obwodu łowieckiego po uwzględnieniu wyłączeń: 5 369,66 ha, w tym:

Powiat sławieński: 5 369,66 ha

Gmina Darłowo: 24,49 ha

Gmina Postomino: 5 345,17 ha

Powierzchnia gruntów leśnych: 1 747,74 ha, w tym:

Gmina Darłowo: 7,23 ha

Gmina Postomino: 1 740,51 ha

Kategoria obwodu łowieckiego: dobra

Opis granic obwodu:

Granica biegnie od punktu przecięcia pasa technicznego z granicą województw pomorskiego i zachodniopomorskiego. Następnie pasem technicznym na zachód i południowy zachód, do miejscowości Wicie. Stąd, od głównego zejścia na plażę, na południowy wschód przez Wicie (ulicami Morską i Słoneczną) i dalej szosą na wschód i południowy wschód, przez Radziszkowo, do Rusinowa. Stąd szosą na wschód, przez Naćmierz, Nowe Łącko, Korlino i Królewo do skrzyżowania dróg Królewo – Zaleskie i Marszewo – Górsko. Dalej szosą na północ do miejscowości Górsko, do ostatniego skrzyżowania przed „poligonem”. Stąd drogą polną na północny wschód (dz. 98), dalej drogą leśną do skrzyżowania dróg leśnych (oddział 142B/142C/140C) i dalej drogą na wschód do skrzyżowania dróg leśnych (oddziały leśne 140A, 140B, 142A, 142B). Od skrzyżowania drogą leśną na południe (między oddziałami leśnymi 142H i 142I) do granicy rezerwatu Zaleskie Błota. Zachodnią i południową granicą rezerwatu do oddziału leśnego nr 154A. Stąd po zachodniej granicy oddziałów leśnych nr 154A i 154B biegnie na południe, do granicy województwa. Dalej granicą województwa na północ do punktu wyjścia.

Obwód łowiecki nr 2

Powierzchnia całkowita obwodu: 7 999,76 ha

Powierzchnia obwodu łowieckiego po uwzględnieniu wyłączeń: 6 741,89 ha, w tym:

Powiat sławieński: 6 741,89 ha

Gmina Darłowo: 4 821,64 ha

Gmina Postomino: 1 920,25 ha

Powierzchnia gruntów leśnych: 473,83 ha, w tym:

Gmina Darłowo: 171,74 ha

Gmina Postomino: 302,09 ha

Kategoria obwodu łowieckiego: słaba

Opis granic obwodu:

Granica biegnie od przecięcia się pasa technicznego z głównym zejściem na plażę i ulicą Morską w miejscowości Wicie. Stąd, od głównego zejścia na plażę, na południowy wschód przez Wicie (ulicami Morską i Słoneczną) i dalej szosą na wschód i południowy wschód, przez Radziszkowo, do Rusinowa. Z Rusinowa szosą na wschód do miejscowości Naćmierz i dalej szosą na wschód, w kierunku miejscowości Nowe Łącko, do szosy odchodzącej na południe do miejscowości Wszędzień. Stąd biegnie szosą na południe, przez Wszędzień, do skrzyżowania z szosą Karsino – Masłowice. Tam granica skręca na południowy zachód i biegnie szosą przez Karsino do miejscowości Sulimice. Tam skręca na południowy wschód i biegnie szosą w kierunku miejscowości Kowalewice. Przed Kowalewicami, w punkcie w którym z szosą krzyżuje się rzeka Wieprza, granica skręca na zachód. Biegnie korytem rzeki Wieprza przez Zielnowo, Zakrzewo, Darłowo i w Darłótku dochodzi do morza. Brzegiem morza, wzdłuż falochronu, przechodzi na pas techniczny i dalej pasem technicznym biegnie na północny wschód do miejscowości Wicie.

Obwód łowiecki nr 3

Powierzchnia całkowita obwodu: 6 670,20 ha

Powierzchnia obwodu łowieckiego po uwzględnieniu wyłączeń: 5 591,40 ha, w tym:

Powiat sławieński: 5 518,76 ha

Gmina Darłowo: 5 518,76 ha

Powiat koszaliński: 72,64 ha

Gmina Sianów: 72,64 ha

Powierzchnia gruntów leśnych: 932,30 ha, w tym:

Gmina Darłowo: 932,21 ha

Gmina Sianów: 0,09 ha

Kategoria obwodu łowieckiego: średnia

Opis granic obwodu:

Granica biegnie od brzegu morza w Darłótku korytem rzeki Wieprza na południowy wschód do miejscowości Darłowo. Z Darłowa biegnie szosą na południe do miejscowości Rusko, a stamtąd biegnie szosa na południowy zachód i południe, do pierwszych zabudowań miejscowości Porzeczce. Tu biegnie boczną uliczką i drogą na zachód do mostu na rzece Grabowa i korytem rzeki biegnie na południe do szosy Dobiesław – Jeżyczki. Dalej szosą kieruje się na zachód przez Dobiesław do miejscowości Bielkowo. Stąd, z punktu gdzie od strony morza rozchodzą się drogi w stronę Głęźnowa i Iwęcina, skręca strumykiem na północny zachód do jeziora Bukowo. Środkiem wód jeziora dochodzi do kanału Szczuczy i dalej kanałem na północny zachód, do mostu i pasa technicznego. Z tego miejsca granica biegnie wzdłuż pasa technicznego na północny wschód do miejscowości Darłótko, gdzie biegnie po skraju falochronu do ujścia rzeki Wieprza.

Obwód łowiecki nr 4

Powierzchnia całkowita obwodu: 8 007,09 ha

Powierzchnia obwodu łowieckiego po uwzględnieniu wyłączeń: 6 675,53 ha, w tym:

Powiat koszaliński: 5 885,00 ha

Gmina Mielno: 986,68 ha

Gmina Sianów: 4 898,32 ha

Powiat Miasto Koszalin: 30,16 ha

Gmina Miasto Koszalin: 30,16 ha

Powiat sławieński: 760,37 ha

Gmina Darłowo: 760,37 ha

Powierzchnia gruntów leśnych: 1 181,67 ha, w tym:

Gmina Darłowo: 0,98 ha

Gmina Miasto Koszalin: 23,13 ha

Gmina Mielno: 0,10 ha

Gmina Sianów: 1 157,46 ha

Kategoria obwodu łowieckiego: bardzo dobra

Opis granic obwodu:

Granica biegnie od miejscowości Bielkowo drogą na południowy zachód do miejscowości Iwięcino, następnie szosą na południowy zachód, przez Suchą Koszalińską, do punktu przecięcia rzeki Unieść z szosą przed miejscowością Gorzebądź. Stąd rzeką na południe do toru kolejowego i dalej torem kolejowym na południowy zachód w kierunku Koszalina, do przecięcia się toru kolejowego z szosą Koszalin – Jamno. Stąd na północ szosą przez Jamno i Łabusz, następnie na północny zachód, środkiem wód jeziora Jamno i Nurtem Jamieńskim, do pasa technicznego. Stąd pasem technicznym na północny wschód do kanału Szczuczy (na wysokości mostu). Kanałem do jeziora Bukowo, a następnie środkiem wód jeziora Bukowo w prostej linii, do ujścia kanału płynącego na południowy wschód do miejscowości Bielkowo i dalej korytem kanału na południowy wschód do miejscowości Bielkowo.

Obwód łowiecki nr 5

Powierzchnia całkowita obwodu: 8 907,00 ha

Powierzchnia obwodu łowieckiego po uwzględnieniu wyłączeń: 6 084,07 ha, w tym:

Powiat koszaliński: 5 336,33 ha

Gmina Będzino: 2 892,71 ha

Gmina Mielno: 2 443,62 ha

Powiat Miasto Koszalin: 747,74 ha

Gmina Miasto Koszalin: 747,74 ha

Powierzchnia gruntów leśnych: 885,91 ha, w tym:

Gmina Będzino: 148,72 ha

Gmina Miasto Koszalin: 721,69 ha

Gmina Mielno: 15,50 ha

Kategoria obwodu łowieckiego: bardzo słaba

Opis granic obwodu:

Granica biegnie od przecięcia pasa technicznego z Nurtem Jamieńskim na południowy wschód, środkiem Jamieńskiego Nurtu do jeziora Jamno. Następnie na południowy wschód w linii prostej przez jezioro Jamno do miejscowości Łabusz. Stąd szosą na południe przez Jamno do Koszalina. Od Koszalina torem kolejowym Sławno - Koszalin na południowy zachód i zachód, w kierunku Kołobrzegu, do przecięcia się toru kolejowego z szosą Kazimierz Pomorski – Łękno. Stąd szosą na południowy zachód, przez miejscowości Łękno i Będzino, a dalej szosą na północny zachód przez Będzinko do miejscowości Sarbinowo. Przez Sarbinowo ulicą Nadmorską na północ i północny zachód, do pasa technicznego. Następnie wzdłuż pasa technicznego na północny wschód, do przecięcia pasa technicznego z Jamieńskim Nurtem.

Obwód łowiecki nr 6

Powierzchnia całkowita obwodu: 6 564,96 ha

Powierzchnia obwodu łowieckiego po uwzględnieniu wyłączeń: 6 048,72 ha, w tym:

Powiat koszaliński: 6 048,72 ha
Gmina Będzino: 5 044,05 ha
Gmina Mielno: 1 004,67 ha

Powierzchnia gruntów leśnych: 184,62 ha, w tym:
Gmina Będzino: 172,38 ha
Gmina Mielno: 12,24 ha

Kategoria obwodu łowieckiego: słaba

Opis granic obwodu:

Granica biegnie od kościoła w miejscowości Sarbinowo ulicą Nadmorską na południowy wschód i południe, i dalej szosą na południowy wschód przez Będzinko, do Będzina. Następnie drogą na południowy zachód przez Komory do Dobrzycy. Z Dobrzycy szosą na południowy zachód przez Strzępowo do miejscowości Strachomino i dalej drogą na północ do miejscowości Tymień. Przez Tymień szosą na północny zachód, do stacji kolejowej, do drogi odchodzącej na północ, w kierunku miejscowości Kładno. Stąd granica biegnie drogą na północ w kierunku miejscowości Kładno do punktu przecięcia drogi z rzeką Czerwoną. Dalej środkiem nurtu rzeki Czerwona granica biegnie na północny zachód do pasa technicznego. Stąd pasem technicznym biegnie na wschód do miejscowości Sarbinowo.

Obwód łowiecki nr 7

Powierzchnia całkowita obwodu: 8 641,18 ha
Powierzchnia obwodu łowieckiego po uwzględnieniu wyłączeń: 6 913,88 ha, w tym:

Powiat kołobrzeski: 5 580,82 ha
Gmina Dygowo: 658,38 ha
Gmina Kołobrzeg: 509,92 ha
Gmina Ustronie Morskie: 4 412,52 ha
Powiat koszaliński: 1 333,06 ha
Gmina Będzino: 1 333,06 ha

Powierzchnia gruntów leśnych: 1 912,95 ha, w tym:
Gmina Będzino: 178,80 ha
Gmina Dygowo: 76,03 ha
Gmina Kołobrzeg: 18,10 ha
Gmina Ustronie Morskie: 1 640,02 ha

Kategoria obwodu łowieckiego: dobra

Opis granic obwodu:

Granica biegnie od punktu przecięcia pasa technicznego i rzeki Czerwona, środkiem nurtu rzeki Czerwona na południowy wschód, do przecięcia się rzeki i drogi Kładno – Tymień. Stąd drogą na południe, do szosy Kołobrzeg – Koszalin i dalej szosą na południowy wschód, do drogi odchodzącej na południe, do miejscowości Strachomino. Dalej na południe drogą do miejscowości Strachomino. Następnie z miejscowości Strachomino szosą na zachód przez Rusowo do miejscowości Kukinia. Dalej szosą na południowy zachód przez Stojkowo i dalej drogą na południowy zachód, w kierunku Czernina, do toru kolejowego Kołobrzeg – Białogard. Torem kolejowym na północny zachód do Kołobrzegu, do ulicy Myśliwskiej. Stąd ulicami Myśliwską i Fredry na północny wschód, do pasa technicznego. Stąd pasem technicznym na północny wschód do rzeki Czerwona.

Obwód łowiecki nr 8

Powierzchnia całkowita obwodu: 6 506,77 ha

Powierzchnia obwodu łowieckiego po uwzględnieniu wyłączeń: 4 540,74 ha, w tym:

Powiat kołobrzeski: 4 540,74 ha

Gmina Kołobrzeg: 4 540,74 ha

Powierzchnia gruntów leśnych: 600,61 ha, w tym:

Gmina Kołobrzeg: 600,61 ha

Kategoria obwodu łowieckiego: średnia

Opis granic obwodu:

Granica biegnie od punktu przecięcia pasa technicznego z ulicą Fredry w Kołobrzegu. Ulicami Fredry i Myśliwską na południowy zachód, do toru kolejowego Kołobrzeg – Białogard. Stąd torem kolejowym na południowy wschód do osady Mirocice. Dalej szosą na zachód do ulicy Janiska w Kołobrzegu i dalej na północny zachód około 500 m ulicą Krzywoustego do skrzyżowania z ulicą Chrobrego. Ulicą Chrobrego na południowy zachód do miejscowości Budzistowo. Stąd na północny zachód lewym rozwidleniem rzeki Parsęta do ulicy 6 Dywizji Piechoty na wysokości ulicy Witkowice w Kołobrzegu. Stąd szosą na południe do miejscowości Zieleniewo i dalej około 2 km na południe do rozwidlenia szos. Stąd szosą na południowy zachód do miejscowości Błotnica. Z Błotnicy na północny zachód środkiem nurtu rzeki Błotnica do jeziora Resko Przymorskie. Dalej w linii prostej na północny zachód, do granicy powiatów. Dalej granicą powiatów gryfickiego i kołobrzeskiego na północny wschód, Regoujściem w kierunku morza do pasa technicznego. Stąd pasem technicznym na wschód, do punktu wyjścia w Kołobrzegu.

Obwód łowiecki nr 9

Powierzchnia całkowita obwodu: 7 269,31 ha

Powierzchnia obwodu łowieckiego po uwzględnieniu wyłączeń: 6 648,43 ha, w tym:

Powiat gryficki: 6 648,42 ha

Gmina Karnice: 0,60 ha

Gmina Rewal: 853,57 ha

Gmina Trzebiatów: 5 794,25 ha

Powiat kołobrzeski: 0,01 ha

Gmina Kołobrzeg: 0,01 ha

Powierzchnia gruntów leśnych: 1 809,09 ha, w tym:

Gmina Rewal: 727,83 ha

Gmina Trzebiatów: 1 081,26 ha

Kategoria obwodu łowieckiego: bardzo dobra

Opis granic obwodu:

Granica biegnie od Regoujścia po granicy powiatów gryfickiego i kołobrzeskiego na południowy zachód do drogi Karcino – Roby. Droga na południowy zachód przez Roby i dalej szosą na południowy zachód w kierunku miejscowości Gorzysław. Ok. 400 m za miejscowością Roby granica przechodzi na odchodzącą na północny zachód drogę wyłożoną betonowymi płytami. Droga na północny zachód około 500 m do drogi betonowej Roby – Trzebusz i dalej drogą na południowy zachód do szosy, a następnie szosą do miejscowości Trzebusz. Z Trzebusza szosą na południe do miejscowości Nowielice. Stąd torem kolejki wąskotorowej na zachód do stacji kolejowej Włodarka. Od stacji kolejowej szosą na zachód, przez Zapolice, do torów wąskotorowej w miejscowości Rogozina. Dalej torem kolejowym na północny zachód, przez Pogorzelicę, do stacji kolejowej w Niechorzu. Stąd w linii prostej do brzegu morskiego i brzegiem morza na północny wschód do pasa technicznego. Stąd pasem technicznym na północny wschód do Regoujścia.

Obwód łowiecki nr 10

Powierzchnia całkowita obwodu: 11 663,01 ha

Powierzchnia obwodu łowieckiego po uwzględnieniu wyłączeń: 10 726,85 ha, w tym:

Powiat gryficki: 10 387,20 ha

Gmina Gryfice: 419,50 ha

Gmina Karnice: 8 265,59 ha

Gmina Rewal: 864,10 ha

Gmina Trzebiatów: 838,01 ha

Powiat kamieński: 339,65 ha

Gmina Świerzno: 339,65 ha

Powierzchnia gruntów leśnych: 1 626,18 ha, w tym:

Gmina Świerzno: 136,36 ha

Gmina Gryfice: 190,73 ha

Gmina Karnice: 1 198,40 ha

Gmina Rewal: 89,74 ha

Gmina Trzebiatów: 10,95 ha

Kategoria obwodu łowieckiego: bardzo dobra

Opis granic obwodu:

Granica biegnie od stacji kolejowej w miejscowości Niechorze torem kolei wąskotorowej na południowy wschód przez miejscowości Pogorzelica i Rogozina do miejscowości Sadlno. Stąd na południe szosą, a następnie drogą i znowu szosą, przez Chomętowo, do skrzyżowania z szosą Cerkwica – Trzebiatów. Dalej szosą na południowy zachód do Cerkwicy i stąd szosą na południowy wschód w kierunku miejscowości Trzeszyn (około 1100 m, do rozjazdu na Trzeszyn i Przybiernówko), a dalej szosą na południe do miejscowości Przybiernówko. Od Przybiernówka drogą na północny zachód przez Grądy, Modlimowo, punkt topograficzny 19.6 i Grębice do miejscowości Kaleń. Następnie drogą na północny zachód, a następnie na zachód, przez punkty topograficzne 13.3, 13.6 i 13.8 do miejscowości Gostyniec. Stąd drogą na północny wschód przez punkt topograficzny 13.2, do miejscowości Niczonów i dalej szosą na południowy wschód do miejscowości Niedysz, a stąd szosą na północny wschód do miejscowości Karnice. Dalej szosą na północny zachód do miejscowości Ninikowo i drogą na północny zachód do Trzęsacza. Przez Trzęsacz ulicami Dworcową na północny zachód, Pałacową na północ, Kamieńską na zachód i Klifową na północ do pasa technicznego. Stąd pasem technicznym na północny wschód do Niechorza do wysokości stacji kolejowej i stamtąd w linii prostej do stacji kolejowej.

Obwód łowiecki nr 11

Powierzchnia całkowita obwodu: 10 185,63 ha

Powierzchnia obwodu łowieckiego po uwzględnieniu wyłączeń: 9 610,99 ha, w tym:

Powiat gryficki: 3 337,59 ha

Gmina Karnice: 2 309,80 ha

Gmina Rewal: 1 027,79 ha

Powiat kamieński: 6 273,40 ha

Gmina Dziwnów: 485,22 ha

Gmina Kamień Pomorski: 174,96 ha

Gmina Świerzno: 5 613,22 ha

Powierzchnia gruntów leśnych: 2 875,07 ha, w tym:

Gmina Świerzno: 1 670,85 ha

Gmina Dziwnów: 175,24 ha
Gmina Kamień Pomorski: 1,44 ha
Gmina Karnice: 657,03 ha
Gmina Rewal: 370,51 ha

Kategoria obwodu łowieckiego: bardzo dobra

Opis granic obwodu:

Granica biegnie od miejscowości Ninikowo szosą na południowy wschód do miejscowości Karnice. Dalej szosą na południowy zachód do miejscowości Niedysz, stąd szosą na północny zachód do miejscowości Niczonów i drogą na południowy zachód do miejscowości Gostyniec. Stąd drogą na wschód i południowy wschód, przez punkty topograficzne 13.8, 13.6, 13.3, do miejscowości Kaleń. Dalej drogą na południowy zachód do szosy Świerzno – Stuchowo i stąd szosą około 500 m na południowy wschód do punktu przecięcia szosy i rzeki Stuchowska Struga. Korytem rzeki na północny zachód do szosy Świerzno – Kamień Pomorski. Dalej szosą na południowy zachód do szosy odchodzącej na północny zachód, w kierunku miejscowości Jatki. Stąd szosą na północny zachód, przez Jatki i Ugory, do drogi odchodzącej na północny wschód. Stąd drogą na północny wschód do rzeki Wołcza i dalej korytem rzeki na północny zachód do drogi odchodzącej na północny wschód. Stąd drogą na północny wschód do przecięcia ze Stuchowską Strugą. Korytem Stuchowskiej Strugi na północny zachód i zachód do rzeki Świniec. Rzeką Świniec na północ do szosy Strzeżewo – Sulikowo i stąd szosą na zachód do Strzeżewa. Z miejscowości Strzeżewo szosą na północ, przez Strzeżewko, do Łukęcina. Tu na północ ulicami: Morską, Spacerową i Bajkową do drogi leśnej między oddziałami leśnymi nr 514 i 515. Stąd drogą leśną na północ i północny zachód do pasa technicznego. Dalej pasem technicznym na północny wschód do miejscowości Trzęsacz Stąd na południe ulicą Klifową, na wschód ulicą Kamieńską, na południe ulicą Pałacową i na południowy wschód ulicą Dworcową i dalej drogą na południowy wschód do Ninikowa.

Obwód łowiecki nr 12

Powierzchnia całkowita obwodu: 8 036,33 ha

Powierzchnia obwodu łowieckiego po uwzględnieniu wyłączeń: 6 625,38 ha, w tym:

Powiat kamieński: 6 625,38 ha
Gmina Dziwnów: 534,08 ha
Gmina Kamień Pomorski: 5 269,27 ha
Gmina Świerzno: 822,03 ha

Powierzchnia gruntów leśnych: 1 062,81 ha, w tym:

Gmina Świerzno: 409,64 ha
Gmina Dziwnów: 280,47 ha
Gmina Kamień Pomorski: 372,70 ha

Kategoria obwodu łowieckiego: średnia

Opis granic obwodu:

Granica biegnie drogą leśną między oddziałami leśnymi nr 514 i 515 od pasa technicznego na południowy wschód i południe do Łukęcina. Przez Łukęcina ulicami: Bajkową, Spacerową i Morską i dalej szosą na południe, przez Strzeżewko, do miejscowości Strzeżewo. Stąd szosą na wschód w kierunku miejscowości Gostyń, do rzeki Świniec. Korytem rzeki Świniec na południe do rzeki Stuchowska Struga i dalej korytem Stuchowskiej Strugi na wschód i południowy wschód do przecięcia z drogą Sulikowo – Świniec. Stąd drogą na południowy zachód do rzeki Wołcza. Dalej na południowy wschód korytem rzeki Wołcza do przecięcia z drogą odchodzącą na południowy zachód do miejscowości Ugory. Drogą na południowy zachód do miejscowości Ugory i dalej szosą w kierunku południowo wschodnim, przez Ugory i Jatki, do szosy Świerzno – Kamień Pomorski. Szosą na zachód do miejscowości Mokrawica,

a następnie drogą na południowy zachód przez Mokrawicę, Rzewnowo do miejscowości Jarszewo. Z Jarszewa szosą na południowy zachód, do miejscowości Skarchowo. Tu granica przechodzi na pas techniczny i po pasie technicznym biegnie na północ, północny wschód, północny zachód i zachód, równoległe do brzegu Zatoki Cichej, Zatoki Karpinka, Zalewu Kamieńskiego i Zatoki Wrzosowskiej do wschodniego brzegu rzeki Dziwna w Dziwnowie. Wschodnim brzegiem rzeki Dziwna przez Dziwnów do pasa technicznego. Dalej pasem technicznym na północny wschód, do przecięcia pasa technicznego z drogą leśną biegnącą między oddziałami leśnymi 514 i 515 przy miejscowości Łukęcin.

Obwód łowiecki nr 13

Powierzchnia całkowita obwodu: 6 586,16 ha

Powierzchnia obwodu łowieckiego po uwzględnieniu wyłączeń: 6 372,55 ha, w tym:

Powiat kamieński: 6 372,55 ha

Gmina Golczewo: 0,79 ha

Gmina Wolin: 4 250,16 ha

Gmina Kamień Pomorski: 2 121,60 ha

Powierzchnia gruntów leśnych: 1 450,07 ha, w tym:

Gmina Kamień Pomorski: 207,43 ha

Gmina Wolin: 1 242,64 ha

Kategoria obwodu łowieckiego: bardzo dobra

Opis granic obwodu:

Granica biegnie drogą od miejscowości Rekowo szosą na południowy zachód, przez Dobropole, do stacji kolejowej Parłówko. Stąd torem kolejowym na zachód do mostu na rzece Dziwna. Dalej wschodnim brzegiem rzeki Dziwna na północny wschód do pasa technicznego. Granica biegnie pasem technicznym na północny wschód, równoległe do rzeki Dziwny i na południowy wschód, po pasie technicznym równoległe do brzegu Zatoki Cichej, do przecięcia pasa technicznego ze strugą Skarchówka. Strugą Skarchówka na południowy zachód do rzeki Wolczenica i dalej rzeką Wolczenica na południe i południowy wschód, do miejscowości Rekowo.

Obwód łowiecki nr 14

Powierzchnia całkowita obwodu: 14 940,94 ha

Powierzchnia obwodu łowieckiego po uwzględnieniu wyłączeń: 13 117,20 ha, w tym:

Powiat kamieński: 13 117,20 ha

Gmina Dziwnów: 584,27 ha

Gmina Międzyzdroje: 2,75 ha

Gmina Wolin: 12 530,18 ha

Powierzchnia gruntów leśnych: 4 665,00 ha, w tym:

Gmina Dziwnów: 243,16 ha

Gmina Wolin: 4 421,84 ha

Kategoria obwodu łowieckiego: bardzo dobra

Opis granic obwodu:

Granica biegnie od styku pasa technicznego z zachodnim brzegiem rzeki Dziwna w Dziwnowie. Stąd zachodnim brzegiem rzeki Dziwna na wschód do Zatoki Wrzosowskiej i dalej na południe do pasa technicznego (na styku Zatoki Wrzosowskiej i Zalewu Kamieńskiego). Dalej granica biegnie po pasie technicznym na południowy zachód i północny zachód, do granicy Wolińskiego Parku Narodowego za miejscowością Karnocice. Stąd wschodnią granicą WPN (oznaczoną w terenie) w kierunku północno

zachodnim a następnie północno wschodnim do pasa technicznego (na północ od jeziora Koprowo). Stąd wzdłuż pasa technicznego na północny wschód do punktu wyjścia.

Obwód łowiecki nr 15

Powierzchnia całkowita obwodu: 9 474,26 ha

Powierzchnia obwodu łowieckiego po uwzględnieniu wyłączeń: 6 139,03 ha, w tym:

Powiat kamieński: 598,54 ha

Gmina Międzyzdroje: 598,54 ha

Powiat Miasto Świnoujście: 5 540,49 ha

Gmina Miasto Świnoujście: 5 540,49 ha

Powierzchnia gruntów leśnych: 4 448,26 ha, w tym:

Gmina Miasto Świnoujście: 4 086,10 ha

Gmina Międzyzdroje: 362,16 ha

Kategoria obwodu łowieckiego: dobra

Opis granic obwodu:

Granica obwodu biegnie od brzegu morza (przy bazie rybackiej) w Międzyzdrojach wschodnią granicą miasta do ul. Zwycięstwa, a następnie w kierunku południowo zachodnim ulicą Niepodległości pod torami kolejowymi obok siedziby Nadleśnictwa Międzyzdroje, przy stacji paliw i dalej szosą w kierunku południowym do miejscowości Wicko. Stamtąd skrajem lasu, po granicy Wolińskiego Parku Narodowego, przez miejscowości Trzciągowo, Wapnica, Lubin do pasa technicznego przy brzegu Zalewu Szczecińskiego. Dalej granica biegnie po pasie technicznym wzdłuż Zalewu Szczecińskiego na północny zachód, dalej pasem technicznym na północny wschód i południowy zachód (wzdłuż wschodniego brzegu jeziora Wicko Małe, na północ od północnego brzegu jeziora Wicko Wielkie i wzdłuż Starej Świny) przechodzi przez koryto Starej Świny. Dalej granica po pasie technicznym biegnie wokół Wyspy Karsibór, biegnie na zachód przez Kanał Piastowski na wysokości ulicy Kanałowej i dalej biegnie wzdłuż pasa technicznego na południowy wschód, południowy zachód i północny zachód do granicy Państwa. Dalej granicą Państwa na północ i północny wschód do pasa technicznego. Stąd pasem technicznym na wschód do Bramy Świny i dalej brzegiem morza na południowy wschód do pasa technicznego. Pasem technicznym na południowy wschód i północny wschód, równoległe do brzegu morza, do punktu wyjścia.

Obwód łowiecki nr 22

Powierzchnia całkowita obwodu: 9 379,47 ha

Powierzchnia obwodu łowieckiego po uwzględnieniu wyłączeń: 8 881,63 ha, w tym:

Powiat sławieński: 8 881,63 ha

Gmina Postomino: 2 633,20 ha

Gmina Sławno: 6 248,43 ha

Powierzchnia gruntów leśnych: 2 256,07 ha, w tym:

Gmina Postomino: 447,03 ha

Gmina Sławno: 1 809,04 ha

Kategoria obwodu łowieckiego: bardzo dobra

Opis granic obwodu:

Granica biegnie z miejscowości Tyń szosą przez skrzyżowanie na wschód, do miejscowości Pieszcz. Z miejscowości Pieszcz strugą Niemęt na północny wschód do oddziału leśnego 362. Stąd południową granicą oddziałów leśnych 362 i 361 do granicy województwa zachodniopomorskiego. Granicą województwa na południe i południowy zachód, do przecięcia z szosą Tychowo – Bzowo. Stąd szosą na południowy zachód do miejscowości Tychowo i dalej drogą na południowy zachód, przez osadę Tychowo – Iwanowo, do strugi Ścięgnica. Strugą Ścięgnica na południowy zachód, do rzeki Wieprza. Stąd korytem rzeki Wieprza na północny zachód do mostu na rzece na południowy zachód od miejscowości Kłodno. Stąd drogą na południowy zachód do nasypu po torze kolejowym. Nasypem na północny zachód do Sławna. Tu ulicami: Polanowską, Jedności Narodowej, Kopernika, Armii Krajowej, Chopina i Gdańską dochodzi do rzeki Wieprza. Rzeką Wieprza na północny wschód, mija miejscowości Sławsko i Staniewice i dochodzi do miejscowości Tyń.

Obwód łowiecki nr 26

Powierzchnia całkowita obwodu: 7 534,10 ha

Powierzchnia obwodu łowieckiego po uwzględnieniu wyłączeń: 4 737,29 ha, w tym:

Powiat koszaliński: 2 044,09 ha

Gmina Manowo: 1 333,63 ha

Gmina Sianów: 710,46 ha

Powiat Miasto Koszalin: 2 693,20 ha

Gmina Miasto Koszalin: 2 693,20 ha

Powierzchnia gruntów leśnych: 3 195,07 ha, w tym:

Gmina Miasto Koszalin: 2 486,42 ha

Gmina Manowo: 354,07 ha

Gmina Sianów: 354,58 ha

Kategoria obwodu łowieckiego: dobra

Opis granic obwodu:

Granica biegnie od przecięcia się toru kolejowego z rzeką Unieść w odległości około 500 m na wschód od miejscowości Gorzebądź. Stąd korytem rzeki na południowy wschód do szosy Maszkowo – Szczeglino. Stąd szosą na zachód do Maszkowa, dalej drogą na południowy wschód przez Policko, a dalej szosą na południe do miejscowości Wyszebórz, i dalej szosą na południowy zachód do Manowa. Stąd szosą na północny zachód do Koszalina, ulicami Gnieźnieńską, Krakusa i Wandy i aleją Armii Krajowej oraz ulicą Bohaterów Warszawy dochodzi do toru kolejowego Koszalin – Sławno. Tor kolejowym na północny wschód w kierunku miejscowości Skibno, do przecięcia się toru z rzeką Unieść.

Obwód łowiecki nr 27

Powierzchnia całkowita obwodu: 8 261,74 ha

Powierzchnia obwodu łowieckiego po uwzględnieniu wyłączeń: 7 239,22 ha, w tym:

Powiat białogardzki: 1,43 ha

Gmina Białogard: 1,43 ha

Powiat koszaliński: 6 944,15 ha

Gmina Będzino: 1 585,99 ha

Gmina Biesiekierz: 4 564,74 ha

Gmina Świeszyno: 793,42 ha

Powiat Miasto Koszalin: 293,64 ha

Gmina Miasto Koszalin: 293,64 ha

Powierzchnia gruntów leśnych: 808,97 ha, w tym:

Gmina Świeszyno: 44,49 ha

Gmina Będzino: 139,21 ha

Gmina Białogard: 0,26 ha

Gmina Biesiekierz: 471,86 ha

Gmina Miasto Koszalin: 153,15 ha

Kategoria obwodu łowieckiego: dobra

Opis granic obwodu:

Granica biegnie od rozwidlenia torów kolejowych wychodzących z Koszalina do Kołobrzegu i Białogardu. Torem kolejowym na południowy zachód, w kierunku Białogardu, do rzeki Radew. Dalej rzeką na zachód do miejscowości Nosowo. Stąd szosą na północny zachód, zachód i północny wschód, do miejscowości Biesiekierz. Stąd na północ drogą do miejscowości Parnowo, a następnie szosą na północny zachód i północ, przez Popowo, do szosy Będzino – Łekno. Dalej szosą na północny wschód, przez Łekno, do toru kolejowego Kołobrzeg - Koszalin. Torem kolejowym na południowy wschód, do punktu wyjściowego w Koszalinie.

Obwód łowiecki nr 36

Powierzchnia całkowita obwodu: 18 667,35 ha

Powierzchnia obwodu łowieckiego po uwzględnieniu wyłączeń: 17 934,60 ha, w tym:

Powiat kamieński: 17 934,60 ha

Gmina Świerzno: 5 198,06 ha

Gmina Kamień Pomorski: 7 358,34 ha

Gmina Golczewo: 5 378,20 ha

Powierzchnia gruntów leśnych: 5 197,23 ha, w tym:

Gmina Golczewo: 1 605,26 ha

Gmina Kamień Pomorski: 1 586,47 ha

Gmina Świerzno: 2 005,50 ha

Kategoria obwodu łowieckiego: bardzo dobra

Opis granic obwodu:

Granica biegnie od miejsca przecięcia się rzeki Stuchowska Struga z szosą Świerzno – Stuchowo. Dalej szosą na południowy wschód przez Stuchowo do drogi leśnej odchodzącej na zachód (około 3000 m od miejscowości Stuchowo i 1000 m przed miejscowością Dobrzyń). Drogą około 2500 m na zachód do skrzyżowania z szosą Stuchowo – Ciesław. Szosą na południe, przez Ciesław, Mechowo i Wołowiec do miejscowości Upadły. Z miejscowości Upadły szosą na południowy zachód do toru kolejowego w miejscowości Golczewo, a dalej torem kolejowym na południowy zachód w kierunku Wysokiej Kamieńskiej do rzeki Wołczenica. Rzeką Wołczenica na północ przez Kozielice i dalej korytem rzeki na północny zachód, przez Stawnik i Rekowo, i północny wschód, do strugi Skarchówka. Strugą Skarchówka na północny wschód do pasa technicznego (na południe od brzegu Zatoki Cichej). Stąd granica biegnie wzdłuż pasa technicznego na wschód i północ, a następnie skręca na wschód, na szosę w miejscowości Skarchowo. Ze Skarchowa szosą na północny wschód do miejscowości Jarszewo, a dalej drogą w tym samym kierunku przez Rzewnowo do miejscowości Mokrawica. Dalej szosą na wschód w kierunku miejscowości Świerzno do przecięcia szosy z rzeką Stuchowska Struga. Nurtem rzeki Stuchowska Struga na południowy wschód do szosy Świerzno – Stuchowo.

Obwód łowiecki nr 39

Powierzchnia całkowita obwodu: 4 597,13 ha

Powierzchnia obwodu łowieckiego po uwzględnieniu wyłączeń: 4 511,96 ha, w tym:

Powiat sławieński: 3 215,66 ha

Gmina Malechowo: 3 168,31 ha

Gmina Sławno: 47,35 ha

Powiat koszaliński: 1 296,30 ha

Gmina Polanów: 1 296,30 ha

Powierzchnia gruntów leśnych: 3 065,30 ha, w tym:

Gmina Malechowo: 2 175,73 ha

Gmina Sławno: 27,79 ha

Gmina Polanów: 861,78 ha

Kategoria obwodu łowieckiego: bardzo dobra

Opis granic obwodu:

Granica biegnie od miejscowości Nowy Żytnik korytem rzeki Grabowa na południe do miejscowości Buszyna. Z Buszyna drogą na północny zachód do miejscowości Krąg, a dalej szosą na zachód przez Komorowo do miejscowości Laski. Dalej szosą na północ przez Borkowo i Lejkowo do skrzyżowania rzeki Grabowa z szosą Lejkowo – Świącianowo. Stąd rzeką Grabowa na wschód do miejscowości Nowy Żytnik.

Obwód łowiecki nr 44

Powierzchnia całkowita obwodu: 7 293,61 ha

Powierzchnia obwodu łowieckiego po uwzględnieniu wyłączeń: 5 622,61 ha, w tym:

Powiat białogardzki: 3,40 ha

Gmina Białogard: 3,40 ha

Powiat koszaliński: 5 619,16 ha

Gmina Biesiekierz: 1,98 ha

Gmina Manowo: 530,38 ha

Gmina Świeszyno: 5 086,80 ha

Powiat Miasto Koszalin: 0,05 ha

Gmina Miasto Koszalin: 0,05 ha

Powierzchnia gruntów leśnych: 1 101,98 ha, w tym:

Gmina Świeszyno: 1 080,83 ha

Gmina Białogard: 0,03 ha

Gmina Biesiekierz: 0,18 ha

Gmina Manowo: 20,94 ha

Kategoria obwodu łowieckiego: bardzo dobra

Opis granic obwodu:

Granica biegnie od Koszalina, ulicą Gnieźnieńską, a dalej szosą na południowy wschód w kierunku Manowa do skrzyżowania z szosą odchodzącą na południe do miejscowości Cewlino. Stąd szosą: na południowy zachód do miejscowości Cewlino, na północny zachód do miejscowości Mierzym i ponownie na południowy zachód do miejscowości Świeszyno, a dalej szosą na południe, przez Niedalino w kierunku Tychowa, do punktu przecięcia szosy z rzeką Radew. Nurtem rzeki na północny zachód do punktu przecięcia rzeki z torem kolejowym Białogard – Koszalin. Torrem kolejowym na północny wschód do ulicy Bohaterów Warszawy. Ulicą Bohaterów Warszawy na wschód,

do alei Armii Krajowej. Aleją Armii Krajowej na południe do ulicy Krakusa i Wandy, a dalej ulicą Krakusa i Wandy na południowy wschód do ulicy Gnieźnieńskiej.

Obwód łowiecki nr 59

Powierzchnia całkowita obwodu: 9 634,83 ha

Powierzchnia obwodu łowieckiego po uwzględnieniu wyłączeń: 9 212,29 ha, w tym:

Powiat goleniowski: 3 096,72 ha

Gmina Przybiernów: 2 866,24 ha

Gmina Stepnica: 230,48 ha

Powiat kamieński: 6 115,57 ha

Gmina Wolin: 6 115,57 ha

Powierzchnia gruntów leśnych: 3 294,65 ha, w tym:

Gmina Przybiernów: 1 568,05 ha

Gmina Stepnica: 118,86 ha

Gmina Wolin: 1 607,74 ha

Kategoria obwodu łowieckiego: bardzo dobra

Opis granic obwodu:

Granica biegnie od miejscowości Parłówko szosą na południowy wschód, przez Ostromice i Brzozowo, do miejscowości Przybiernów. Stąd szosą na zachód do miejscowości Zabierzewo i dalej szosą na południe i północny zachód, przez Miodowice i Rzystnowo, do miejscowości Jarszewko. Dalej na zachód drogą w kierunku Zalewu Szczecińskiego do pasa technicznego. Od punktu przecięcia drogi i pasa technicznego pasem technicznym na północ i północny zachód, równoległe do Zatoki Skoszewskiej, Głębokiego Nurtu i wschodniego brzegu rzeki Dziwna do mostu kolejowego na rzece, na wysokości miejscowości Wolin. Stąd torem kolejowym na wschód do stacji kolejowej Parłówko. Ze stacji kolejowej Parłówko szosą na południowy wschód do Parłówka.

Obwód łowiecki nr 85

Powierzchnia całkowita obwodu: 9 730,34 ha

Powierzchnia obwodu łowieckiego po uwzględnieniu wyłączeń: 9 454,15 ha, w tym:

Powiat goleniowski: 9 454,15 ha

Gmina Przybiernów: 7 739,99 ha

Gmina Stepnica: 1 714,16 ha

Powierzchnia gruntów leśnych: 7 084,13 ha, w tym:

Gmina Przybiernów: 5 482,46 ha

Gmina Stepnica: 1 601,67 ha

Kategoria obwodu łowieckiego: bardzo dobra

Opis granic obwodu:

Granica biegnie od stacji kolejowej Rokita torem kolejowym na południe do stacji Łoźnica. Dalej nieczynną linią kolejki wąskotorowej na południowy zachód do stacji Widzieńsko. Stąd szosą na północny zachód, przez Widzieńsko i Krokorzycy, do drogi odchodzącej na północny wschód (około 500 m na wschód od skrzyżowania z szosą Miłowo – Żarnowo). Drogą na północny wschód do skrzyżowania z drogą Żarnowo – Borowik (punkt topograficzny 22.6) i nią około 600 m na południowy wschód w kierunku osady Borowik, do szosy łączącej Stepnicę i Rokitę. Tą szosą około 500 m na północny wschód w kierunku Rokity, do drogi leśnej odchodzącej na północny zachód do miejscowości Miodowice. Stąd drogą leśną na północny zachód i północ do Miodowic. Stąd szosą

na północny wschód do miejscowości Zabierzewo, na wschód do miejscowości Przybiernów i dalej szosą na północny wschód, przez Rokitę, do stacji kolejowej Rokita.

Obwód łowiecki nr 86

Powierzchnia całkowita obwodu: 7 869,66 ha

Powierzchnia obwodu łowieckiego po uwzględnieniu wyłączeń: 7 230,51 ha, w tym:

Powiat goleniowski: 7 230,51 ha

Gmina Przybiernów: 899,23 ha

Gmina Stepnica: 6 331,28 ha

Powierzchnia gruntów leśnych: 2 187,19 ha, w tym:

Gmina Przybiernów: 593,34 ha

Gmina Stepnica: 1 593,85 ha

Kategoria obwodu łowieckiego: bardzo dobra

Opis granic obwodu:

Granica będzie od miejscowości Miodowice drogą na południe i południowy wschód do szosy Stepnica – Rokita. Szosą około 500 m na południowy zachód, w kierunku Stepnicy, do drogi biegnącej na północny zachód w kierunku Żarnowa. Tą drogą około 600 m na północny zachód do punktu topograficznego 22.6 i stąd drogą na południowy zachód do szosy Zielonczyn – Krokorzyce. Stąd szosą na północny zachód do miejscowości Zielonczyn i dalej szosą na południowy zachód w kierunku Miłowa, do drogi odchodzącej na północny zachód do Kolonii Miłowo. Dalej drogą na północny zachód, południowy zachód przez Kolonię Miłowo i dalej na zachód do pomnika w miejscowości Kopice. Stąd aleją topolową w kierunku Zalewu Szczecińskiego, do pasa technicznego. Dalej pasem technicznym na północ i północny wschód, równoległe do brzegu Zalewu Szczecińskiego i Zatoki Skoszewskiej, do przecięcia pasa technicznego z drogą odchodzącą na wschód do miejscowości Jarszewko. Drogą na wschód, przez Jarszewko, do szosy i dalej szosą na południowy wschód, przez Rzystnowo, do Miodowic.

Obwód łowiecki nr 92

Powierzchnia całkowita obwodu: 5 011,47 ha

Powierzchnia obwodu łowieckiego po uwzględnieniu wyłączeń: 4 861,51 ha, w tym:

Powiat białogardzki: 3 706,87 ha

Gmina Tychowo: 3 706,87 ha

Powiat szczeciński: 1 154,64 ha

Gmina Barwice: 1,12 ha

Gmina Grzmiąca: 1 153,52 ha

Powierzchnia gruntów leśnych: 2 162,05 ha, w tym:

Gmina Barwice: 0,73 ha

Gmina Grzmiąca: 532,56 ha

Gmina Tychowo: 1 628,76 ha

Kategoria obwodu łowieckiego: bardzo dobra

Opis granic obwodu:

Granica będzie od miejscowości Tychowo szosą na południowy wschód przez Drzonowo do toru kolejowego Białogard – Szczecinek. Stąd dalej szosą, na południowy zachód przez Wielanowo i Krosino, do punktu przecięcia się szosy z rzeką Parsętą. Korytem rzeki na północny zachód

do przecięcia z szosą Stare Dębno – Sadkowo. Z tego miejsca szosą na północny wschód, przez Sadkowo, do Tychowa.

Obwód łowiecki nr 114

Powierzchnia całkowita obwodu: 9 621,19 ha

Powierzchnia obwodu łowieckiego po uwzględnieniu wyłączeń: 7 846,44 ha, w tym:

Powiat goleniowski: 7 846,44 ha

Gmina Goleniów: 287,84 ha

Gmina Stepnica: 7 558,60 ha

Powierzchnia gruntów leśnych: 4 148,63 ha, w tym:

Gmina Goleniów: 76,96 ha

Gmina Stepnica: 4 071,67 ha

Kategoria obwodu łowieckiego: bardzo dobra

Opis granic obwodu:

Granica będzie od toru kolejki wąskotorowej w miejscowości Widzieńsko drogą na południowy zachód i południe, przez punkty topograficzne 12.3, 14.3 i 10.5, do miejscowości Kąty. Stąd szosą około 500 m na zachód do drogi odchodzącej na południowy zachód. Drogą na południowy zachód do rzeki Krępa i korytem rzeki na południowy zachód, zachód i północny zachód do pasa technicznego. Dalej wzdłuż pasa technicznego na północ, północny wschód i północny zachód do przecięcia pasa technicznego z aleją topolową prowadzącą do miejscowości Kopic. Aleją topolową do Kopic, a dalej drogą na wschód przez Kopic i dalej drogą na wschód, przez Kolonię Miłowo, i południowy wschód, do szosy Miłowo – Zielonczyn. Dalej szosą na północny wschód do Zielonczyna i stąd szosą na południowy wschód, przez Krokorzycę i Widzieńsko, do toru kolejki wąskotorowej w miejscowości Widzieńsko.

Obwód łowiecki nr 115

Powierzchnia całkowita obwodu: 6 091,02 ha

Powierzchnia obwodu łowieckiego po uwzględnieniu wyłączeń: 5 729,55 ha, w tym:

Powiat goleniowski: 5 728,77 ha

Gmina Goleniów: 5 728,53 ha

Gmina Stepnica: 0,24 ha

Powiat policki: 0,78 ha

Gmina Police: 0,78 ha

Powierzchnia gruntów leśnych: 973,44 ha, w tym:

Gmina Goleniów: 973,44 ha

Kategoria obwodu łowieckiego: bardzo dobra

Opis granic obwodu:

Granica będzie od miejscowości Kąty szosą na południe do murowanego transformatora w miejscowości Krępsko. Stąd przez Krępsko ulicami: Cichą, Leśną i Szkolną (kolejno na wschód, południe i zachód) do szosy Kąty – Modrzewie. Stąd szosą na południe do szosy odchodzącej na południowy wschód do miejscowości Łaniewo. Tą szosą na południowy wschód, przez Łaniewo, i dalej szosą na południe do szosy Modrzewie – Goleniów. Stąd drogą na południowy zachód do rzeki Ina. Korytem rzeki Ina na południowy zachód do jej ujścia do Odry. Stąd wschodnim brzegiem Odry na północ do ujścia rzeki Krępa. Rzeką Krępa w górę jej biegu na wschód, południowy wschód, wschód

i północny wschód do drogi odchodzącej na północny wschód. Stąd około 250 m drogą na północny wschód do szosy Stepnica – Kąty i dalej szosą na wschód, do miejscowości Kąty.

Obwód łowiecki nr 116

Powierzchnia całkowita obwodu: 5 649,22 ha

Powierzchnia obwodu łowieckiego po uwzględnieniu wyłączeń: 5 429,12 ha, w tym:

Powiat policki: 5 429,12 ha

Gmina Nowe Warpno: 4 079,60 ha

Gmina Police: 1 349,52 ha

Powierzchnia gruntów leśnych: 3 991,22 ha, w tym:

Gmina Nowe Warpno: 3 475,27 ha

Gmina Police: 515,95 ha

Kategoria obwodu łowieckiego: bardzo dobra

Opis granic obwodu:

Granica biegnie od zachodniego brzegu Rostoki Odrzańskiej rzeką Karpina na zachód do miejscowości Uniemyśl. Stąd szosą na zachód, przez Drogoradz, i dalej drogą na północny zachód, do drogi odchodzącej na południe do miejscowości Karpin. Stąd drogą na południe około 600 m do rzeki Karpina i korytem rzeki około 600 m na południowy wschód, do przecięcia z drogą leśną. Dalej drogą na południowy zachód, zachód i północny zachód, południową granicą otuliny jeziora Karpino, do styku oddziałów leśnych nr 306, 307, 326 i 327. Stąd południową granicą oddziałów leśnych nr 307, 308, 309 i 310 do drogi Zalesie – Brzózki. Tą drogą na północny wschód do szosy Myślibórz Wielki – Trzebież. Stamtąd na północny wschód, pomiędzy oddziałami leśnymi nr 248 i 249, 208 i 209, nr 164 i 165, nr 127 i 128, nr 92 i 93, do miejscowości Brzózki. Z miejscowości Brzózki szosą na północny zachód do miejscowości Warnołęka i stąd szosą na północny wschód w kierunku Zalewu Szczecińskiego, do pasa technicznego. Stąd pasem technicznym na południowy wschód, równoległe do brzegu Zalewu Szczecińskiego i Rostoki Odrzańskiej, do ujścia rzeki Karpina.

Obwód łowiecki nr 117

Powierzchnia całkowita obwodu: 5 688,43 ha

Powierzchnia obwodu łowieckiego po uwzględnieniu wyłączeń: 5 570,14 ha, w tym:

Powiat policki: 5 570,14 ha

Gmina Nowe Warpno: 5 569,80 ha

Gmina Police: 0,34 ha

Powierzchnia gruntów leśnych: 4 385,13 ha, w tym:

Gmina Nowe Warpno: 4 384,79 ha

Gmina Police: 0,34 ha

Kategoria obwodu łowieckiego: bardzo dobra

Opis granic obwodu:

Granica biegnie od miejscowości Warnołęka szosą na południowy wschód do miejscowości Brzózki. Dalej drogą na południowy zachód, pomiędzy oddziałami leśnymi nr 92 i 93, nr 127 i 128, nr 164 i 165, nr 208 i 209 i nr 248 i 249 do drogi Brzózki – Zalesie. Dalej drogą Brzózki – Zalesie na południowy zachód, do północnej granicy oddziału leśnego nr 330. Stąd północną granicą oddziałów leśnych nr 330 – 344 na zachód do granicy Państwa. Granicą Państwa na północ do pasa technicznego. Dalej wzdłuż pasa technicznego: na wschód, północ i północny zachód (równoległe do brzegu Jeziora Nowowarpieńskiego), na wschód, północ i północny zachód (równoległe do brzegu Zatoki

Nowowarpieńskiej) i dalej wzdłuż pasa technicznego na południowy wschód (równoległe do brzegu Zalewu Szczecińskiego), do przecięcia pasa technicznego i szosy odchodzącej na południowy zachód do Warnołęki. Stąd szosą na południowy zachód do miejscowości Warnołęka.

Obwód łowiecki nr 118

Powierzchnia całkowita obwodu: 8 985,73 ha

Powierzchnia obwodu łowieckiego po uwzględnieniu wyłączeń: 8 686,06 ha, w tym:

Powiat policki: 8 686,06 ha

Gmina Nowe Warpno: 45,13 ha

Gmina Police: 8 640,93 ha

Powierzchnia gruntów leśnych: 6 562,97 ha, w tym:

Gmina Nowe Warpno: 37,24 ha

Gmina Police: 6 525,73 ha

Kategoria obwodu łowieckiego: bardzo dobra

Opis granic obwodu:

Granica biegnie korytem rzeki Gunica od jej ujścia na południowy zachód do miejscowości Jasienica. Stąd szosą w tym samym kierunku do miejscowości Tatynia. W Tatyni granica przechodzi na rzekę Gunica i biegnie dalej korytem Gunicy na południowy zachód do szosy Tanowo – Dobieszczyń. Stąd szosą na północny zachód, przez Dobieszczyń, do granicy Państwa. Granicą Państwa na północ i północny zachód do północnej granicy oddziału leśnego nr 344. Stąd północną granicą oddziałów leśnych nr 344 – 327 na południowy wschód do styku oddziałów leśnych nr 306, 307, 326 i 327. Dalej kolejno na południowy wschód, wschód i północny wschód drogą okalającą od południa otulinę jeziora Karpino i dobiegającą do rzeki Karpina (mijając od południa miejscowość Karpin). Rzeką około 600 m na północny zachód do drogi odchodzącej od miejscowości Karpin na północ. Drogą około 600 m na północ do skrzyżowania z drogą Myślubórz Wielki – Drogoradz. Stąd drogą na południowy wschód, przez Drogoradz, do miejscowości Uniemyśl. Z Uniemyśla korytem rzeki Karpina na wschód, w kierunku Roztoki Odrzańskiej, do pasa technicznego. Pasem technicznym na południowy wschód, równoległe do zachodniego brzegu Roztoki Odrzańskiej, i dalej zachodnim brzegiem Roztoki Odrzańskiej na południowy wschód, do ujścia rzeki Gunica.

Obwód łowiecki nr 121

Powierzchnia całkowita obwodu: 14 436,31 ha

Powierzchnia obwodu łowieckiego po uwzględnieniu wyłączeń: 12 387,29 ha, w tym:

Powiat gryfiński: 2 732,98 ha

Gmina Gryfino: 2 730,49 ha

Gmina Widuchowa: 2,49 ha

Powiat policki: 9 651,74

Gmina Dobra: 1 218,61

Gmina Kołbaskowo: 8 433,13

Powiat Miasto Szczecin: 2,57

Gmina Miasto Szczecin: 2,57

Powierzchnia gruntów leśnych: 846,66 ha, w tym:

Gmina Dobra: 348,13 ha

Gmina Gryfino: 33,67 ha

Gmina Kołbaskowo: 464,86 ha

Kategoria obwodu łowieckiego: słaba

Opis granic obwodu:

Granica biegnie od przecięcia się autostrady z torem kolejowym Szczecin – Gryfino w Szczecinie Kluczu. Stąd torem kolejowym na południowy zachód do Gryfina, a dalej ulicami: 1 Maja, Chrobrego i Piastów i szosą na zachód przez most do granicy Państwa. Granicą Państwa na północ do przejścia granicznego w Lubieszynie. Dalej szosą na południowy zachód, przez Lubieszyn, Dołuje, Skarbmierzyce i Mierzyn do granicy administracyjnej Szczecina. Granicą administracyjną miasta na południe do toru kolejowego Szczecin – Stobno. Torem kolejowym do stacji kolejowej Szczecin Gumieńce, a stąd ul. Cukrową na południowy zachód do ul. Floriana Krygiera. Ulicą Floriana Krygiera na południowy wschód, do rzeki Odra Zachodnia. Środkiem nurtu Odry Zachodniej na południowy zachód do autostrady i dalej autostradą na wschód do punktu wyjścia.

Obwód łowiecki nr 178

Powierzchnia całkowita obwodu: 10 927,32 ha

Powierzchnia obwodu łowieckiego po uwzględnieniu wyłączeń: 9 845,07 ha, w tym:

Powiat drawski: 9 845,07 ha

Gmina Drawsko Pomorskie: 3 660,21 ha

Gmina Wierzchowo: 3 043,48 ha

Gmina Złocieniec: 3 141,38 ha

Powierzchnia gruntów leśnych: 3 428,70 ha, w tym:

Gmina Drawsko Pomorskie: 751,63 ha

Gmina Wierzchowo: 1 039,98 ha

Gmina Złocieniec: 1 637,09 ha

Kategoria obwodu łowieckiego: bardzo dobra

Opis granic obwodu:

Granica biegnie od miejscowości Złocieniec korytem rzeki Wąsawa na południowy wschód do jeziora Wąsosze. Stąd środkiem wód jeziora na południowy wschód do rzeki Wąsawa. Dalej korytem Wąsawy na południowy wschód, do szosy biegnącej na południowy zachód do miejscowości Wierzchowo. Szosą na południowy zachód do Wierzchowa i dalej szosą i granicą między oddziałami leśnymi 388 i 388A Nadleśnictwa Złocieniec w tym samym kierunku, do szosy Osiek Drawski – Żabin. Stąd granica biegnie szosą na południowy wschód, w kierunku miejscowości Żabin, do szosy odchodzącej na południowy zachód do miejscowości Żabinek. Dalej szosą na południowy zachód do Żabinka. Z Żabinka szosą na północny zachód do miejscowości Radomyśl i dalej drogą w tym samym kierunku, przez punkt topograficzny 137.7, do szosy biegnącej na północny zachód do miejscowości Stawno. Szosą na północny zachód do miejscowości Stawno. Stąd na północny zachód drogą do szosy Linowo - Lubieszewo, a następnie szosą na północny zachód, przez Linowo, do miejscowości Gudowo. Z Gudowa szosą na zachód do miejscowości Mielenko Drawskie. Stąd szosą na północny zachód i północ do Drawska Pomorskiego. Ulicami miasta: Podmiejska, Starogrodzka, Sikorskiego, Piłsudskiego i Złocieniecka. Dalej szosą na wschód, przez Suliszewo, do punktu wyjścia w miejscowości Złocieniec.

Obwód łowiecki nr 189

Powierzchnia całkowita obwodu: 7 202,10 ha

Powierzchnia obwodu łowieckiego po uwzględnieniu wyłączeń: 6 825,04 ha, w tym:

Powiat stargardzki: 6 825,04 ha

Gmina Marianowo: 3 375,97 ha

Gmina Stargard: 3 446,26 ha

Gmina Suchań: 2,81 ha

Powierzchnia gruntów leśnych: 1 672,71 ha, w tym:

Gmina Marianowo: 991,66 ha

Gmina Stargard: 681,00 ha

Gmina Suchań: 0,05 ha

Kategoria obwodu łowieckiego: bardzo dobra

Opis granic obwodu:

Granica biegnie od miejscowości Marianowo torem kolejowym na wschód, do drogi biegnącej na południowy zachód, przez punkt topograficzny 69.3, do Wiechowa. Droga na południowy zachód do Wiechowa, a dalej szosą na południe, przez Sulino i punkt topograficzny 62.8, do toru kolejowego. Stąd torem kolejowym na północny zachód do przejazdu kolejowego na szosie Ulikowo – Kiczarowo. Dalej szosą na północny zachód do szosy Stargard – Chociwel. Stąd szosą na północny wschód, przez Gogolewo i Dalewo do szosy odchodzącej na południowy wschód do miejscowości Marianowo. Stąd szosą na południowy wschód, przez Trąbki, do Marianowa.

Obwód łowiecki nr 202

Powierzchnia całkowita obwodu: 7 655,49 ha

Powierzchnia obwodu łowieckiego po uwzględnieniu wyłączeń: 6 863,12 ha, w tym:

Powiat drawski: 3 606,81 ha

Gmina Kalisz Pomorski: 539,76 ha

Gmina Wierzchowo: 3 067,05 ha

Powiat wałecki: 3 256,31 ha

Gmina Mirosławiec: 3 256,31 ha

Powierzchnia gruntów leśnych: 4 830,84 ha, w tym:

Gmina Kalisz Pomorski: 264,59 ha

Gmina Mirosławiec: 2 882,26 ha

Gmina Wierzchowo: 1 683,99 ha

Kategoria obwodu łowieckiego: bardzo dobra

Opis granic obwodu:

Granica biegnie od miejscowości Nowe Laski drogą na południowy zachód do szosy Mirosławiec – Sośnica i dalej szosą na południowy zachód do Mirosławca. Tu ulicami: Wałecka, Wolności, Parkowa i Orła. Dalej szosą: na północny zachód do miejscowości Stara Studnica, na północny wschód, przez Sienicę i Żabinek, do skrzyżowania z szosą Żabin – Osiek Drawski. Stąd szosą na północny zachód do granicy między oddziałami leśnymi 388 i 388A Nadleśnictwa Złocieniec. Dalej granicą między oddziałami leśnymi 388 i 388A na północny wschód do ulicy Szkolnej w Wierzchowie. Stąd ulicą Szkolną na północny wschód do skrzyżowania z ulicą Długą w Wierzchowie. Z tego miejsca ulicą Długą i Parkową na południe i południowy zachód przez Wierzchowo i dalej szosą na południowy zachód przez Żabin, do szosy odchodzącej na południowy wschód do miejscowości Nowe Laski. Dalej szosą na południowy wschód, przez górę Wyskok (181,7), do miejscowości Nowe Laski.

Obwód łowiecki nr 221

Powierzchnia całkowita obwodu: 7 202,11 ha

Powierzchnia obwodu łowieckiego po uwzględnieniu wyłączeń: 5 784,28 ha, w tym:

Powiat gryfiński: 0,42 ha
Gmina Stare Czarnowo: 0,42 ha
Powiat pyrzycki: 2 891,14 ha
Gmina Pyrzyce: 161,24 ha
Gmina Warnice: 2 729,90 ha
Powiat stargardzki: 2 892,72 ha
Gmina Miasto Stargard: 301,96 ha
Gmina Stargard: 2 590,76 ha

Powierzchnia gruntów leśnych: 167,88 ha, w tym:
Gmina Miasto Stargard: 39,04 ha
Gmina Stargard: 106,33 ha
Gmina Warnice: 22,51 ha

Kategoria obwodu łowieckiego: słaba

Opis granic obwodu:

Granica biegnie od styku szosy Warnice – Stargard z torem kolejowym Warnice – Stargard. Stąd szosą na południowy zachód do miejscowości Warnice. Z Warnic szosą na południowy wschód do miejscowości Barnim, dalej szosą na południowy zachód do miejscowości Obryta i na północny zachód do miejscowości Wierzbno. Tu szosą na południowy zachód do brzegu jeziora Miedwie i w linii powietrznej na zachód do zachodniego brzegu jeziora (w miejscu dopływu kanału biegnącego od południowej strony miejscowości Ostrowica). Brzegiem jeziora na północ do wysokości miejscowości Żelewo, a następnie w linii powietrznej na południowy wschód do wschodniego brzegu jeziora, do drogi odchodzącej na południowy wschód od miejscowości Koszewko. Stąd na południowy wschód drogą, przez Koszewko, do miejscowości Słotnica. Stąd drogą na północny wschód w kierunku miejscowości Golczewo, do szosy i dalej szosą na północny wschód do szosy Kluczewo – Skalin (ulicami: Most Kamienny, Tańskiego, Lotników). Szosą na południowy wschód do toru kolejowego w Kluczewie, a dalej torem kolejowym na północny wschód do styku szosy Warnice – Stargard z torem kolejowym Warnice – Stargard.

Obwód łowiecki nr 227

Powierzchnia całkowita obwodu: 6 336,46 ha

Powierzchnia obwodu łowieckiego po uwzględnieniu wyłączeń: 5 986,98 ha, w tym:

Powiat gryfiński: 5 986,98 ha
Gmina Banie: 260,12 ha
Gmina Gryfino: 3 291,20 ha
Gmina Widuchowa: 2 435,66 ha

Powierzchnia gruntów leśnych: 2 352,24 ha, w tym:
Gmina Banie: 27,20 ha
Gmina Gryfino: 1 808,03 ha
Gmina Widuchowa: 517,01 ha

Kategoria obwodu łowieckiego: bardzo dobra

Opis granic obwodu:

Granica biegnie od miejscowości Chwarstnica szosą na południowy zachód do miejscowości Mielenko Gryfińskie, a dalej drogą na południowy zachód do miejscowości Steklno. Ze Steklna szosą na południe, przez Zaborze, do miejscowości Babinek. Z Babinka szosą na południowy zachód do toru kolejowego Gryfino – Chojna. Torem kolejowym na północny wschód do Gryfina, do toru kolejowego odchodzącego na południowy wschód. Torem kolejowym na południowy wschód do Chwarstnicy.

Obwód łowiecki nr 245

Powierzchnia całkowita obwodu: 8 569,18 ha

Powierzchnia obwodu łowieckiego po uwzględnieniu wyłączeń: 8 455,66 ha, w tym:

Powiat choszczeński: 8 455,66 ha

Gmina Drawno: 7 617,83 ha

Gmina Bierzwnik: 492,84 ha

Gmina Choszczno: 344,99 ha

Powierzchnia gruntów leśnych: 7 116,52 ha, w tym:

Gmina Drawno: 6 581,09 ha

Gmina Bierzwnik: 472,52 ha

Gmina Choszczno: 62,91 ha

Kategoria obwodu łowieckiego: bardzo dobra

Opis granic obwodu:

Granica biegnie z miejscowości Zatom drogą brukowaną na południowy zachód do skrzyżowania z drogą odchodzącą na północny zachód w kierunku miejscowości Brzeziny (w pobliżu północnego brzegu jeziora Piaseczno). Dalej drogą na północny zachód do skrzyżowania z szosą Wygon – Brzeziny (na wysokości oddziału nr 37 Nadleśnictwa Bierzwnik). Szosą Wygon – Brzeziny na północny zachód do miejscowości Brzeziny, dalej szosą na zachód do miejscowości Kołki. W miejscowości Kołki szosą na północ, do drogi odchodzącej na północny wschód do miejscowości Kiełpino. Drogą na północny wschód przez miejscowość Kostrzewa do Kiełpina. Stąd szosą Kiełpino – Lubieniów na północny zachód do skrzyżowania z szosą Suliszewo – Drawno. Dalej szosą Suliszewo – Drawno na północny wschód do granicy administracyjnej miasta Drawno. Stąd granicą administracyjną miasta Drawno na południe, brzegiem jeziora Adamowo, do granicy Drawieńskiego Parku Narodowego. Wzdłuż granicy Drawieńskiego Parku Narodowego na południowy wschód, do miejscowości Zatom.

Obwód łowiecki nr 246

Powierzchnia całkowita obwodu: 14 402,92 ha

Powierzchnia obwodu łowieckiego po uwzględnieniu wyłączeń: 14 148,00 ha, w tym:

Powiat choszczeński: 14 148,00 ha

Gmina Drawno: 967,34 ha

Gmina Bierzwnik: 12 688,75 ha

Gmina Choszczno: 491,91 ha

Powierzchnia gruntów leśnych: 8 842,22 ha, w tym:

Gmina Drawno: 450,06 ha

Gmina Bierzwnik: 8 266,19 ha

Gmina Choszczno: 125,97 ha

Kategoria obwodu łowieckiego: bardzo dobra

Opis granic obwodu:

Granica biegnie z miejscowości Breń szosą na zachód do miejscowości Płoszkowo, a następnie szosą na południowy zachód przez Płoszkowo i dalej szosą na południe przez Bierzwnik do linii kolejowej Dobiegniew – Choszczno. Torem kolejowym na północny zachód do stacji kolejowej Rębusz. Stąd szosą na północny wschód, przez Rębusz, Pławno do miejscowości Zieleniewo. Dalej drogą na północ do miejscowości Kołki. Stąd szosą na wschód do miejscowości Brzeziny. Z miejscowości

Brzeziny granica biegnie na południowy wschód szosą Brzeziny – Wygon do oddziału nr 37 Nadleśnictwa Bierzwnik, gdzie skręca na południowy wschód i biegnie do skrzyżowania z drogą brukowaną w pobliżu północnego brzegu jeziora Piaseczno. Dalej granica biegnie drogą brukowaną na północny wschód do miejscowości Zatom. Z Zatomia na południe szosą Zatom – Radachowo do granicy województwa. Dalej granica obwodu łowieckiego biegnie po granicy województwa na południowy zachód, aż do drogi przebiegającej przez oddział 409 Nadleśnictwa Bierzwnik. Stąd drogą na północny zachód do miejscowości Breń.

Obwód łowiecki nr 253

Powierzchnia całkowita obwodu: 6 966,19 ha

Powierzchnia obwodu łowieckiego po uwzględnieniu wyłączeń: 6 817,58 ha, w tym:

Powiat choszczeński: 6 817,58 ha

Gmina Krzęcin: 188,30 ha

Gmina Pelczyce: 6 629,28 ha

Powierzchnia gruntów leśnych: 1 352,79 ha, w tym:

Gmina Pelczyce: 1 352,79 ha

Kategoria obwodu łowieckiego: bardzo dobra

Opis granic obwodu:

Granica biegnie od południowego krańca miejscowości Granowo drogą Granowo – Bobrówko, przez Jarosławsko, do granicy województwa. Tą granicą na południowy zachód i północny zachód, do wschodniego skraju łąki między miejscowościami Przyłęki i Dolne. Stąd na północny wschód, wzdłuż linii wyznaczonej słupami, do drogi leśnej odchodzącej na północny wschód. Dalej drogą leśną na północny wschód do drogi Przyłęki – Niesporowice. Stąd drogą na północny zachód do Niesporowic. Z Niesporowic granica biegnie między na północny wschód do drogi biegnącej po zachodniej stronie oddziału leśnego nr 750. Tą drogą na południowy wschód do linii oddziałowej między oddziałami leśnymi nr 750 i 751, a następnie linią oddziałową na północny zachód do brzegu jeziora Pelcz. Stąd brzegiem jeziora Pelcz na południowy wschód, północny wschód i wschodnim brzegiem jeziora na północny zachód do granicy administracyjnej miasta Pelczyce. Dalej granicą administracyjną miasta Pelczyce na wschód i północ, do szosy Pelczyce – Bolewice. Szosą na północny wschód przez Bolewice i dalej drogą na wschód, przez Sobieradz, do miejscowości Granowo.

Obwód łowiecki nr 259

Powierzchnia całkowita obwodu: 5 868,34 ha

Powierzchnia obwodu łowieckiego po uwzględnieniu wyłączeń: 5 526,10 ha, w tym:

Powiat gryfiński: 235,43 ha

Gmina Banie: 235,43 ha

Powiat pyrzycki: 5 290,67 ha

Gmina Bielice: 1 944,62 ha

Gmina Kozielice: 3 148,63 ha

Gmina Pyrzyce: 197,42 ha

Powierzchnia gruntów leśnych: 595,25 ha, w tym:

Gmina Banie: 90,89 ha

Gmina Bielice: 373,00 ha

Gmina Kozielice: 131,36 ha

Kategoria obwodu łowieckiego: dobra

Opis granic obwodu:

Granica biegnie od miejscowości Stare Chrapowo drogą na południe do Nowego Chrapowa. Stąd drogą na wschód do drogi Stare Chrapowo – Rokity i dalej drogą na południowy wschód, przez punkt topograficzny 53.3. do miejscowości Rokity. Z miejscowości Rokity szosą na wschód do toru kolejowego Pyrzyce – Lipiany. Torem kolejowym na południowy wschód do stacji kolejowej Nowielin, a stąd drogą na zachód do miejscowości Kozielice i dalej szosą na północny zachód, przez Kozielice, do toru kolejowego Pyrzyce – Tetyń. Torem kolejowym na południowy zachód do szosy Gorzów Wielkopolski – Szczecin (droga S3). Stąd szosą Gorzów Wielkopolski – Szczecin na północny zachód do szosy Kunowo – Swochowo. Dalej szosą na północny wschód do miejscowości Swochowo. Ze Swochowa szosą na północny wschód do miejscowości Linie i dalej szosą na południowy wschód do miejscowości Stare Chrapowo.

Obwód łowiecki nr 264

Powierzchnia całkowita obwodu: 18 294,54 ha

Powierzchnia obwodu łowieckiego po uwzględnieniu wyłączeń: 15 572,42 ha, w tym:

Powiat myśliborski: 11 017,77 ha

Gmina Barlinek: 10 400,70 ha

Gmina Nowogródek Pomorski: 617,07 ha

Powiat choszczeński: 4 502,51 ha

Gmina Pełczyce: 4 502,51 ha

Powiat pyrzycki: 52,14 ha

Gmina Przelewice: 52,14 ha

Powierzchnia gruntów leśnych: 7 270,60 ha, w tym:

Gmina Barlinek: 6 136,63 ha

Gmina Nowogródek Pomorski: 35,24 ha

Gmina Pełczyce: 1 098,73 ha

Kategoria obwodu łowieckiego: bardzo dobra

Opis granic obwodu:

Granica biegnie od miejscowości Dzikowo drogą na południe, do miejscowości Rychnów. Z miejscowości Rychnów szosą na południowy zachód do miejscowości Kinice. Stąd drogą na południowy wschód do miejscowości Karsko i dalej szosą na wschód do miejscowości Słowicze. Stąd drogą leśną na północ do linii oddziałowej między oddziałami leśnymi nr 199 i 231 i dalej na północny wschód linią oddziałową do przecięcia z drogą leśną biegnącą na północny wschód do miejscowości Okunie (na styku oddziałów leśnych nr 190 i 222). Dalej drogą leśną na północny wschód, przez Okunie i dalej drogą leśną na północny wschód, do szosy Barlinek – Strzelce Krajeńskie. Stąd szosą na południowy wschód do granicy województwa. Granicą województwa na południowy wschód do wschodniego skraju łąki między miejscowościami Przyłęki i Dolne. Stąd na północny wschód wzdłuż linii wyznaczonej słupami do drogi leśnej odchodzącej na północny wschód. Dalej drogą leśną na północny wschód do drogi Przyłęki – Niesporowice. Stąd na północny zachód drogą do Niesporowic. Z Niesporowic granica biegnie miedzą na północny wschód do drogi biegnącej po zachodniej stronie oddziału leśnego nr 750. Tą drogą na południowy wschód do linii oddziałowej między oddziałami leśnymi nr 750 i 751, a następnie linią oddziałową na północny wschód do brzegu jeziora Pełcz. Stąd brzegiem jeziora Pełcz na południowy wschód, północny wschód i wschodnim brzegiem jeziora na północny zachód do granicy administracyjnej miasta Pełczyce. Dalej granicą administracyjną miasta Pełczyce na wschód i północ, do szosy Bolewice – Pełczyce. Stąd szosą do Pełczyc i ulicami miasta: Pionierów,

Tadeusza Kościuszki, Armii Polskiej, Rynek Bursztynowy, Starogrodzka i dalej szosa na północny zachód, do miejscowości Jagów. Z Jagowa szosą na północny zachód do miejscowości Laskówko i dalej drogą na zachód, do miejscowości Laskowo. Z Laskowa szosą na południe i południowy wschód, przez Równy, Lutówko, Osinę i Jaromierki, do granicy administracyjnej Barlinka. Granicą administracyjną Barlinka na południowy zachód, do szosy Barlinek – Dzikowo. Stąd szosą na zachód do miejscowości Dzikowo.

Obwód łowiecki nr 270

Powierzchnia całkowita obwodu: 5 929,57 ha

Powierzchnia obwodu łowieckiego po uwzględnieniu wyłączeń: 5 301,46 ha, w tym:

Powiat myśliborski: 1 992,18 ha

Gmina Myślibórz: 1 992,18 ha

Powiat pyrzycki: 3 309,28 ha

Gmina Lipiany: 2 959,82 ha

Gmina Pyrzyce: 349,46 ha

Powierzchnia gruntów leśnych: 715,27 ha, w tym:

Gmina Lipiany: 230,69 ha

Gmina Myślibórz: 480,24 ha

Gmina Pyrzyce: 4,34 ha

Kategoria obwodu łowieckiego: dobra

Opis granic obwodu:

Granica biegnie od miejscowości Mielęciny szosą na południowy wschód, przez miejscowość Skrzyńka, do miejscowości Lipiany. Szosą na południe przez Lipiany do drogi leśnej odchodzącej na zachód przy „parkingu leśnym” na skrzyżowaniu szos Batowo – Renice i Pyrzyce – Renice. Dalej drogą na zachód i południowy zachód do wschodniego brzegu jeziora Będzin i dalej środkiem wód jeziora na zachód i północny zachód do jego zachodniego brzegu. Stąd na północny zachód korytem kanału biegnącego w kierunku jeziora Chłop do przecięcia się kanału i drogi Otanów – Osetna. Drogą na południowy zachód, zachód, północ, południowy zachód i północ do miejscowości Otanów. Stąd szosą na południowy zachód przez Otanów do szosy odchodzącej na północny zachód, do miejscowości Sitno. Szosą na północny zachód do miejscowości Sitno i dalej szosą na północny wschód do miejscowości Mielęciny.

Obwód łowiecki nr 275

Powierzchnia całkowita obwodu: 4 874,61 ha

Powierzchnia obwodu łowieckiego po uwzględnieniu wyłączeń: 4 739,42 ha, w tym:

Powiat myśliborski: 4 417,37 ha

Gmina Myślibórz: 4 417,37 ha

Powiat pyrzycki: 322,05 ha

Gmina Kozielice: 11,67 ha

Gmina Lipiany: 310,38 ha

Powierzchnia gruntów leśnych: 1 040,48 ha, w tym:

Gmina Myślibórz: 1 013,63 ha

Gmina Lipiany: 26,85 ha

Kategoria obwodu łowieckiego: bardzo dobra

Opis granic obwodu:

Granica biegnie od skrzyżowania dróg Kierzków – Sitno i Załęże – Tarnowo drogą na północny wschód do szosy Sitno – Otanów. Szosą na południowy wschód do miejscowości Otanów, dalej szosą na północny wschód przez Otanów, a dalej drogą Otanów – Osetna kolejno na południe, północny wschód, południe, wschód i północny wschód do przecięcia się drogi i kanału łączącego jezioro Będzin z jeziorem Chłop. Korytem kanału na południowy wschód do jeziora Będzin i środkiem wód jeziora do jego wschodniego brzegu. Dalej drogą kolejno na północny wschód i wschód do skrzyżowania szos Batowo – Renice i Pyrzyce – Myślibórz. Stąd szosą na południowy zachód w kierunku Myśliborza do granicy administracyjnej miasta i północną granicą miasta na zachód, do jeziora Myśliborskiego. Wschodnim brzegiem jeziora do kanału łączącego jezioro Myśliborskie z jeziorem Jezierzycza. Kanałem na północny zachód, do jeziora Jezierzycza i dalej, zachodnim brzegiem jeziora na północ, do kanału odchodzącego na zachód. Kanałem na zachód, do drogi Tarnowo – Kruszwin. Dalej drogą na północny zachód do szosy Kierzków – Otanów. Stąd szosą na wschód, do miejscowości Tarnowo. Z Tarnowa drogą na północ, do skrzyżowania z drogą Kierzków – Sitno.

Obwód łowiecki nr 281

Powierzchnia całkowita obwodu: 9 550,32 ha

Powierzchnia obwodu łowieckiego po uwzględnieniu wyłączeń: 8 533,06 ha, w tym:

Powiat gryfiński: 8 533,06 ha

Gmina Cedynia: 8 532,95 ha

Gmina Moryń: 0,11 ha

Powierzchnia gruntów leśnych: 2 260,52 ha, w tym:

Gmina Cedynia: 2 260,52 ha

Kategoria obwodu łowieckiego: bardzo dobra

Opis granic obwodu:

Granica biegnie od miejscowości Czachów szosą na południowy wschód do miejscowości Orzechów. Z Orzechowa szosą na południe, przez punkt topograficzny 82.6 do ścieżki rowerowej biegnącej po dawnym torze kolejowym Siekierki – Godków w miejscowości Żelichów Kolonia. Dalej ścieżką rowerową biegnącą po dawnym torze kolejowym na południe i południowy zachód do dawnej stacji kolejowej Siekierki i dalej przez most stalowy do granicy Państwa. Granicą Państwa na północny zachód i północ do Kanału Cedyńskiego. Korytem Kanału Cedyńskiego na południowy wschód do miejscowości Lubiechów Dolny. Stąd szosą na południowy wschód do miejscowości Lubiechów Górny i dalej szosą na wschód do miejscowości Czachów.

Obwód łowiecki nr 282

Powierzchnia całkowita obwodu: 7 557,07 ha

Powierzchnia obwodu łowieckiego po uwzględnieniu wyłączeń: 7 422,62 ha, w tym:

Powiat myśliborski: 7 422,62 ha

Gmina Dębno: 6 325,10 ha

Gmina Myślibórz: 1 097,52 ha

Powierzchnia gruntów leśnych: 5 190,14 ha, w tym:

Gmina Dębno: 4 451,91 ha

Gmina Myślibórz: 738,23 ha

Kategoria obwodu łowieckiego: bardzo dobra

Opis granic obwodu:

Granica biegnie od miejscowości Różańsko torem kolejowym na północny wschód do stacji kolejowej Rościn Krajeński. Stąd drogą na południowy wschód i wschód, przez Dalsze i Zarzecze, do granicy województwa. Następnie po granicy województwa na południowy zachód, do jeziora Postne. Zachodnim brzegiem jeziora Postne do jego północnej zatoki i drogi leśnej biegnącej na północ. Dalej drogą leśną na północ i północny wschód do szosy Borne – Dolsk. Szosą na północny wschód i północ do rzeki Myśla. Korytem rzeki na zachód i południowy zachód, w kierunku miejscowości Barnówko, do drogi leśnej odchodzącej na północny zachód (po granicy oddziału leśnego nr 114). Drogą leśną na północny zachód do szosy Barnówko – Ostrowiec. Stąd szosą na południowy zachód, w kierunku miejscowości Barnówko, do drogi odchodzącej na północny zachód, do stacji kolejowej Dyszno. Drogą na północny zachód do stacji kolejowej Dyszno. Dalej drogą na zachód, do skrzyżowania z drogą Grzymiradz – Dyszno, przy jeziorze Kosa. Drogą Grzymiradz – Dyszno na północny wschód do miejscowości Dyszno. Szosą przez Dyszno i dalej drogą na północ do miejscowości Krężelin. Stąd drogą na południowy wschód, przez osadę Grzybno i dalej na wschód do toru kolejowego w miejscowości Różańsko.

Obwód łowiecki nr 283

Powierzchnia całkowita obwodu: 6 624,29 ha

Powierzchnia obwodu łowieckiego po uwzględnieniu wyłączeń: 6 034,05 ha, w tym:

Powiat myśliborski: 6 030,60 ha

Gmina Dębno: 6 029,70 ha

Gmina Boleszkowice: 0,90 ha

Powiat gryfiński: 3,45 ha

Gmina Mieszkowice: 0,85 ha

Gmina Trzcińsko Zdrój: 2,60 ha

Powierzchnia gruntów leśnych: 3 877,04 ha, w tym:

Gmina Dębno: 3 877,02 ha

Gmina Mieszkowice: 0,02 ha

Kategoria obwodu łowieckiego: bardzo dobra

Opis granic obwodu:

Granica biegnie z miejscowości Warnice ciekim wodnym na południowy wschód, do jeziora Warnickiego. Dalej wschodnim brzegiem jeziora Warnickiego do cieką wodnego wypływającego z jeziora na południowy wschód. Ciekim wodnym na południowy wschód do miejscowości Dyszno. Stąd drogą na południowy zachód, w kierunku miejscowości Grzymiradz, do drogi odchodzącej na wschód (przy jeziorze Kosa), w kierunku stacji kolejowej Dyszno. Drogą na wschód, do stacji kolejowej Dyszno i dalej drogą, na południowy wschód, do szosy Dębno - Myślibórz. Szosą na południowy zachód w kierunku miejscowości Dębno, do przecięcia z linią oddziałową przebiegającą między oddziałami leśnymi nr 227 i 228. Linią oddziałową na północny zachód, do granicy administracyjnej miasta Dębno i granicą miasta na północny zachód do rzeki Kosy. Dalej korytem rzeki Kosy na południowy zachód do wysokości zbiornika wodnego. Tu granica skręca na północny zachód, północnym brzegiem zbiornika wodnego i dalej na północny zachód do cieką wodnego łączącego się z rzeką Sienica. Korytem rzeki Sienicy na zachód do granicy administracyjnej miasta Dębno. Granicą administracyjną miasta na południe, do przecięcia z szosą Dębno – Boleszkowice. Dalej szosą na zachód, przez Oborzany, do skrzyżowania z drogą Dargomyśl – Smolnica. Stąd drogą na północ do miejscowości Smolnica i dalej szosą na północ i północny wschód do miejscowości Warnice (do cieką wodnego płynącego na południowy wschód, do jeziora Warnickiego).

Obwód łowiecki nr 285

Powierzchnia całkowita obwodu: 11 679,82 ha

Powierzchnia obwodu łowieckiego po uwzględnieniu wyłączeń: 11 300,16 ha, w tym:

Powiat gryfiński: 11 300,16 ha

Gmina Cedynia: 1 001,63 ha

Gmina Mieszkowice: 6 303,18 ha

Gmina Moryń: 3 995,35 ha

Powierzchnia gruntów leśnych: 8 533,82 ha, w tym:

Gmina Cedynia: 798,88 ha

Gmina Mieszkowice: 5 278,08 ha

Gmina Moryń: 2 456,86 ha

Kategoria obwodu łowieckiego: bardzo dobra

Opis granic obwodu:

Granica biegnie od miejscowości Wierzchlas szosą na południe do Mieszkowic. Stąd szosą na zachód i południowy zachód, przez punkt topograficzny 45.0 oraz Gozdowice, do granicy Państwa. Granicą Państwa na północny zachód do mostu stalowego i ścieżki rowerowej biegnącej po dawnym torze kolejowym na północny wschód do dawnej stacji kolejowej Siekierki. Dalej mostem i ścieżką rowerową biegnącą po dawnym torze kolejowym Siekierki – Godków na północny wschód, do drogi leśnej odchodzącej na południowy wschód. Drogą na południowy wschód i północny wschód, przez dawny PGR Moryń do Morynia Osiedle (punkt topograficzny 58.5). Stąd ulicą Wiśniową na wschód i dalej szosą na południowy wschód i północny wschód, do miejscowości Gądno. Z Gądna szosą na południowy wschód do miejscowości Bielin. Stąd szosą, a następnie drogą na północny wschód, przez punkt topograficzny 76.0, do szosy Wierzchlas – Witnica przy miejscowości Goszków. Stąd szosą na południe do miejscowości Wierzchlas.

Obwód łowiecki nr 286

Powierzchnia całkowita obwodu: 8 433,41 ha

Powierzchnia obwodu łowieckiego po uwzględnieniu wyłączeń: 8 143,91 ha, w tym:

Powiat myśliborski: 8 143,91 ha

Gmina Boleszkowice: 152,67 ha

Gmina Dębno: 7 991,24 ha

Powierzchnia gruntów leśnych: 6 254,97 ha, w tym:

Gmina Boleszkowice: 49,46 ha

Gmina Dębno: 6 205,51 ha

Kategoria obwodu łowieckiego: bardzo dobra

Opis granic obwodu:

Granica biegnie od miejscowości Chwarszczany rzeką Myśla na północny wschód, do miejscowości Dargomyśl. Stąd drogą na północ do skrzyżowania z szosą Wysoka – Oborzany. Szosą na wschód, przez Oborzany, do granicy administracyjnej miasta Dębno. Granicą miasta na południe i wschód, do linii kolejowej Dębno – Myślibórz. Stąd torem kolejowym na północny wschód do stacji kolejowej Barnówko, a dalej szosą na północny wschód do miejscowości Barnówko. Dalej szosą na północny wschód, w kierunku miejscowości Ostrowiec, do drogi leśnej odchodzącej na południowy wschód. Drogą leśną na południowy wschód, po granicy oddziału leśnego nr 114, do rzeki Myśla. Korytem rzeki Myśla na północny wschód i wschód do szosy Dolsk – Borne. Stąd szosą na południe i południowy zachód do drogi leśnej odchodzącej na południowy zachód w kierunku jeziora Postne. Drogą leśną na południowy zachód i południe do jeziora Postne i dalej, zachodnim brzegiem jeziora Postne, do granicy

województwa. Granicą województwa na południowy zachód do drogi Bogusław – Mościce. Stąd drogą na północny zachód do miejscowości Bogusław i dalej szosą, przez Bogusław, do miejscowości Cychry. Z miejscowości Cychry drogą na zachód, do miejscowości Chwarszczany.

Obwód łowiecki nr 296

Powierzchnia całkowita obwodu: 1 946,22 ha

Powierzchnia obwodu łowieckiego po uwzględnieniu wyłączeń: 1 926,86 ha, w tym:

Powiat sławieński: 1 926,86 ha

Gmina Sławno: 1 926,86 ha

Powierzchnia gruntów leśnych: 1 134,01 ha, w tym:

Gmina Sławno: 1 134,01 ha

Kategoria obwodu łowieckiego: bardzo dobra

Opis granic obwodu:

Granica biegnie od przecięcia granicy województwa ze zlikwidowaną linią kolejową Sławno – Korzybie. Stąd nasypem kolejowym na północny zachód do drogi odchodzącej na północny wschód w kierunku miejscowości Kłodno. Drogą na północny wschód w kierunku miejscowości Kłodno do mostu na rzece Wieprza. Dalej korytem rzeki Wieprza na południowy wschód, do strugi Ściężnica. Stąd strugą Ściężnica na północny wschód do drogi biegnącej na północny wschód w kierunku miejscowości Tychowo. Drogą na północny wschód do miejscowości Tychowo. Z Tychowa szosą na północny wschód, w kierunku miejscowości Bzowo, do granicy województwa. Granicą województwa na południowy wschód do linii kolejowej Sławno – Korzybie.

Obwód łowiecki nr 297

Powierzchnia całkowita obwodu: 7 113,26 ha

Powierzchnia obwodu łowieckiego po uwzględnieniu wyłączeń: 6 977,04 ha, w tym:

Powiat gryfiński: 5 346,85 ha

Gmina Banie: 5 346,85 ha

Powiat pyrzycki: 1 630,19 ha

Gmina Bielice: 5,19 ha

Gmina Kozielice: 1 625,00 ha

Powierzchnia gruntów leśnych: 1 433,12 ha, w tym:

Gmina Banie: 1 243,01 ha

Gmina Bielice: 2,61 ha

Gmina Kozielice: 187,50 ha

Kategoria obwodu łowieckiego: bardzo dobra

Opis granic obwodu:

Granica biegnie od miejscowości Mielno Pyrzyckie szosą na południowy wschód do miejscowości Trzebórz i dalej szosą na południowy zachód, przez punkt topograficzny 75.5, do miejscowości Tetyń. Z miejscowości Tetyń szosą na północny zachód w kierunku miejscowości Piaseczno, do drogi leśnej wyłożonej płytami „jumbo”. Tą drogą na południowy zachód do szosy Myślubórz – Banie. Szosą na północny zachód do miejscowości Piaseczno i dalej szosą na południowy zachód, przez Górnowo i punkt topograficzny 79.6 do miejscowości Piaski. Stąd kanałem i korytem rzeki Tywa na północny

wschód do jeziora Długie i środkiem wód jeziora na północny wschód, do rzeki Tywa. Dalej korytem rzeki na północny wschód do jeziora Dłużec. Środkiem wód jeziora Dłużec i rzeką Tywą na północ do szosy Lubanowo – Banie. Szosą na wschód przez Banie do skrzyżowania z szosą Piaseczno – Kunowo, a dalej szosą na północny wschód, przez punkt topograficzny 59.9, do miejscowości Kunowo. Stąd szosą na północ i dalej drogą i szosą na północny wschód do przecięcia z szosą Szczecin – Gorzów Wielkopolski (droga S3). Stąd szosą Szczecin – Gorzów Wielkopolski na południowy wschód do toru kolejowego Pyrzyce – Tetyń. Torem kolejowym na południowy zachód do punktu topograficznego 78.2, a dalej szosą na południowy zachód do miejscowości Mielno Pyrzyckie.

p.o. DYREKTORA
Wydziału Rolnictwa i Rybactwa

Marcin Matusiak

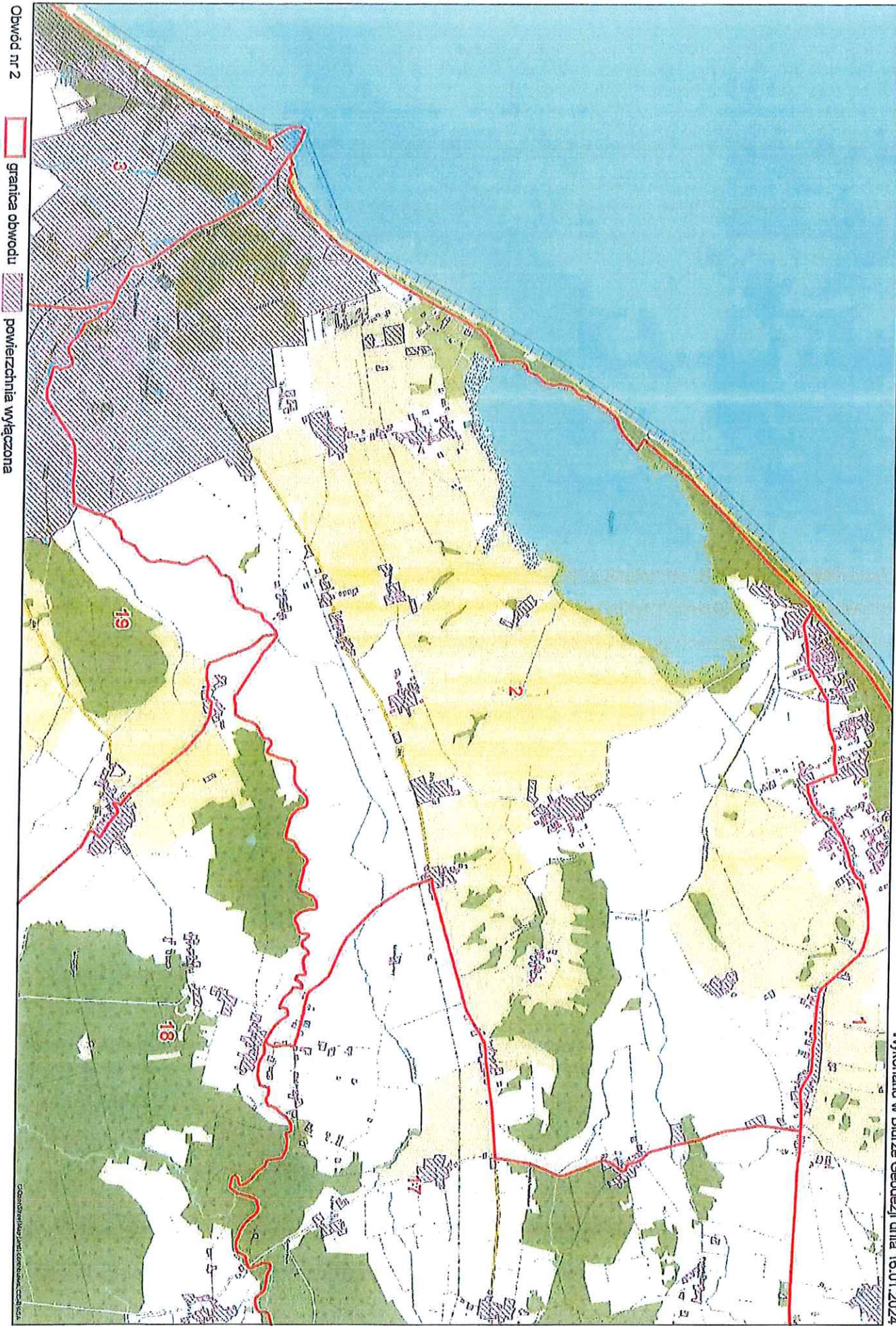
Załącznik nr 2
do uchwały nr
Sejmiku Województwa
Zachodniopomorskiego
z dnia

Zmiany w załączniku nr 2 do uchwały nr XXIII/287/21 Sejmiku Województwa Zachodniopomorskiego
z dnia 11 marca 2021 r. w sprawie podziału województwa zachodniopomorskiego na obwody
łowieckie oraz zaliczenia obwodów łowieckich do kategorii



p.o. **DYREKTORA**
Wydziału Rolnictwa i Rybactwa
Marcin Matusiak







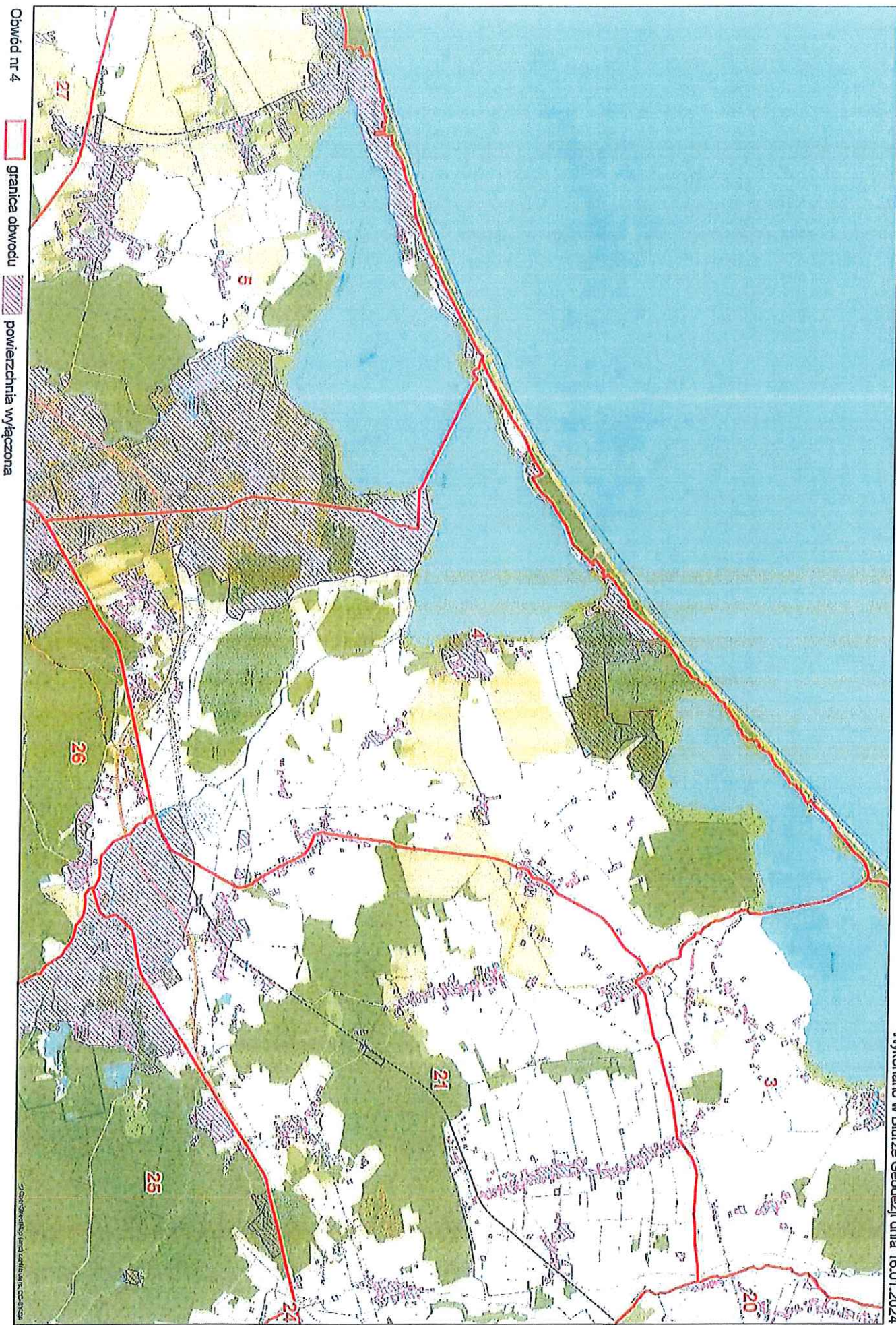
Obwód nr 3



granica obwodu

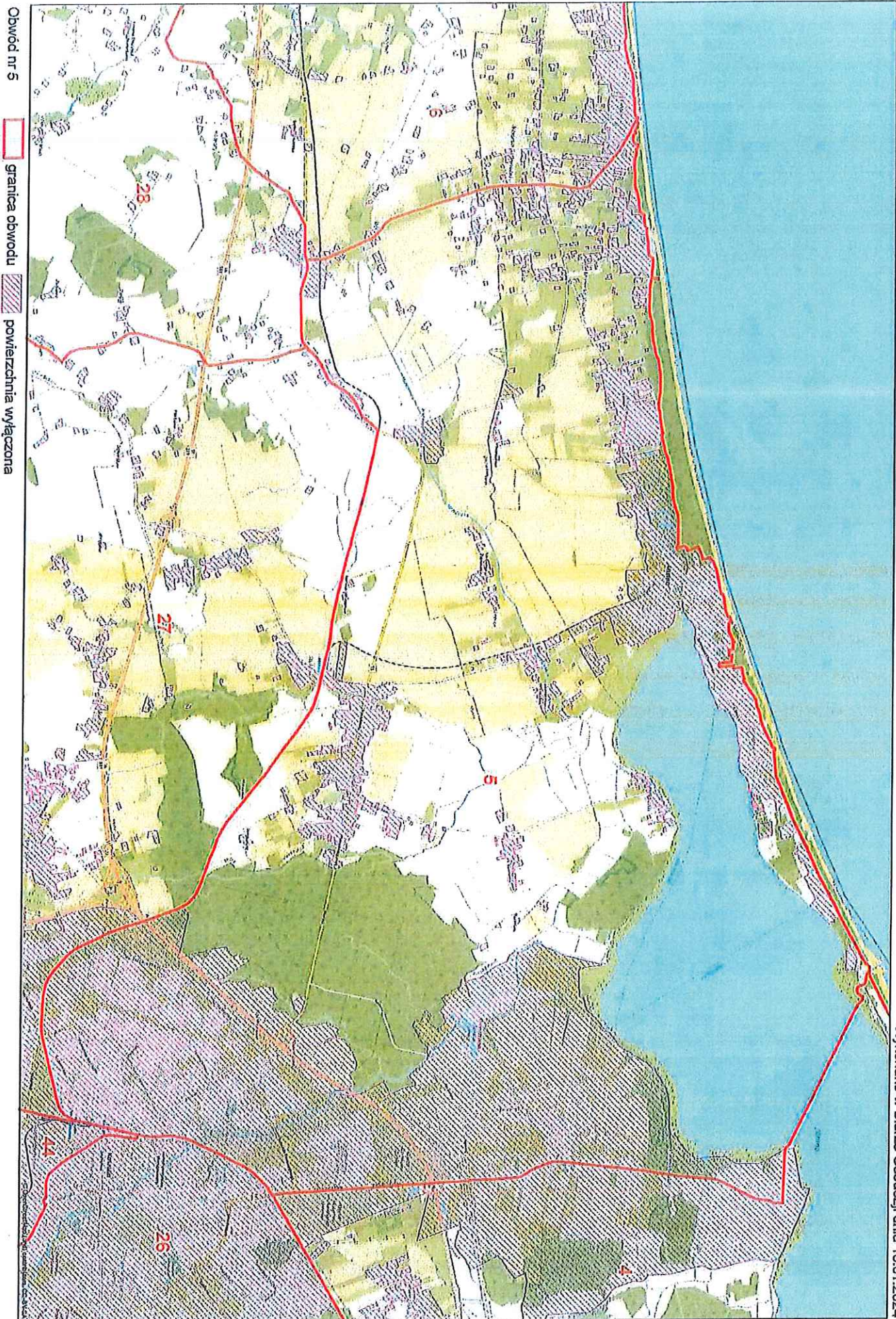


powierzchnia wyłączona



Obwód nr 4

granica obwodu
powierzchnia wyłączona



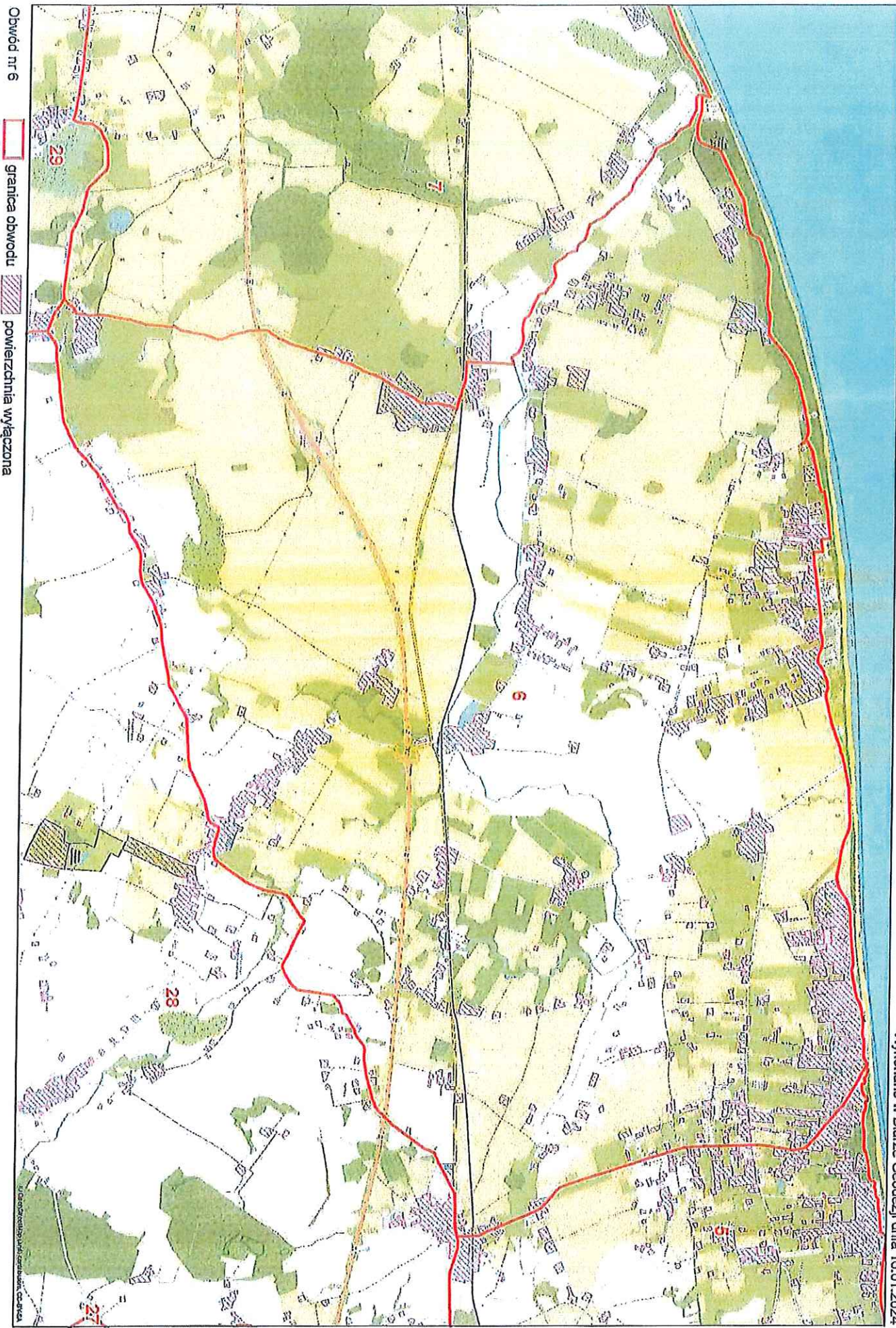
Obwód nr 5



granica obwodu



powierzchnia wyłączona



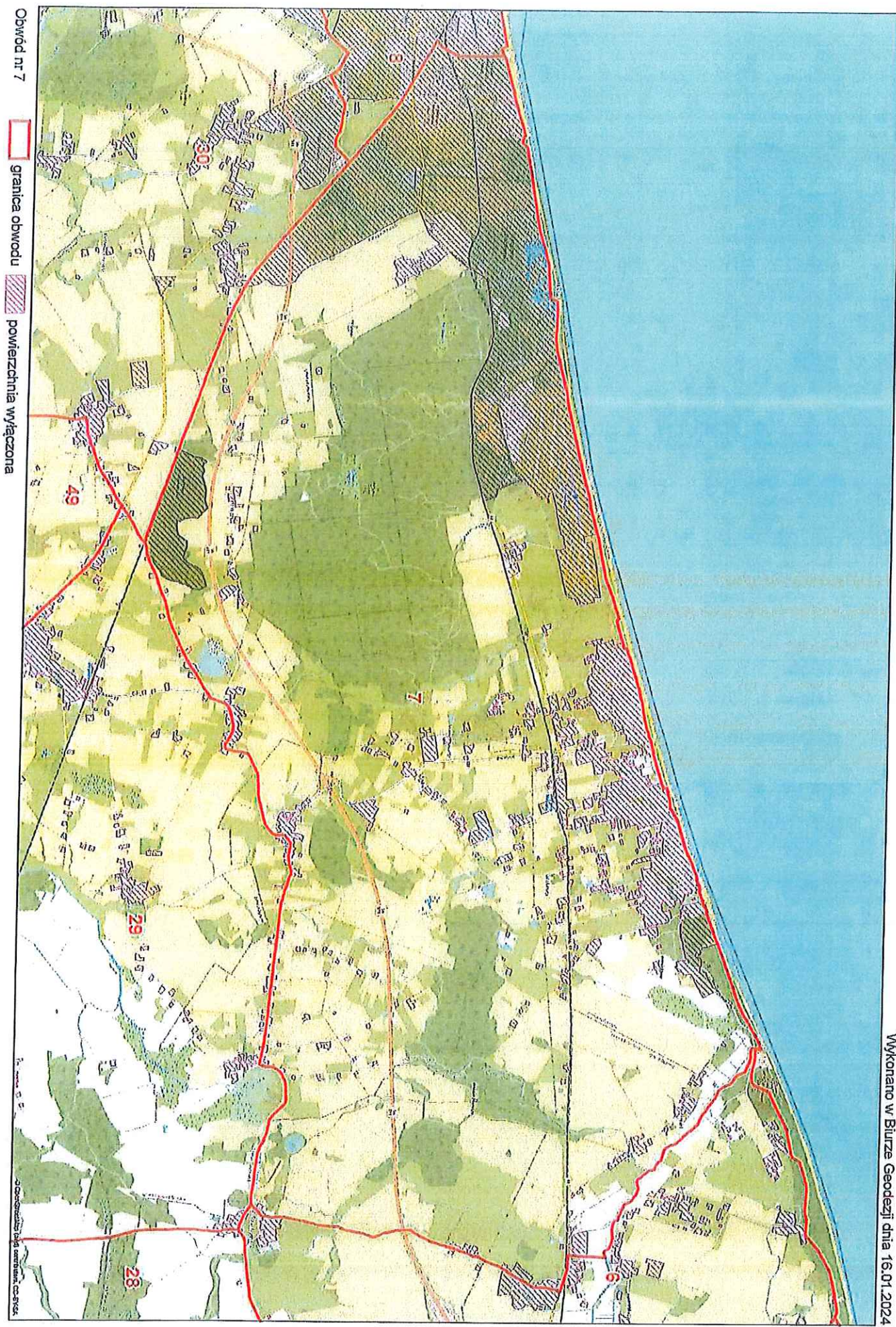
Obwód nr 6



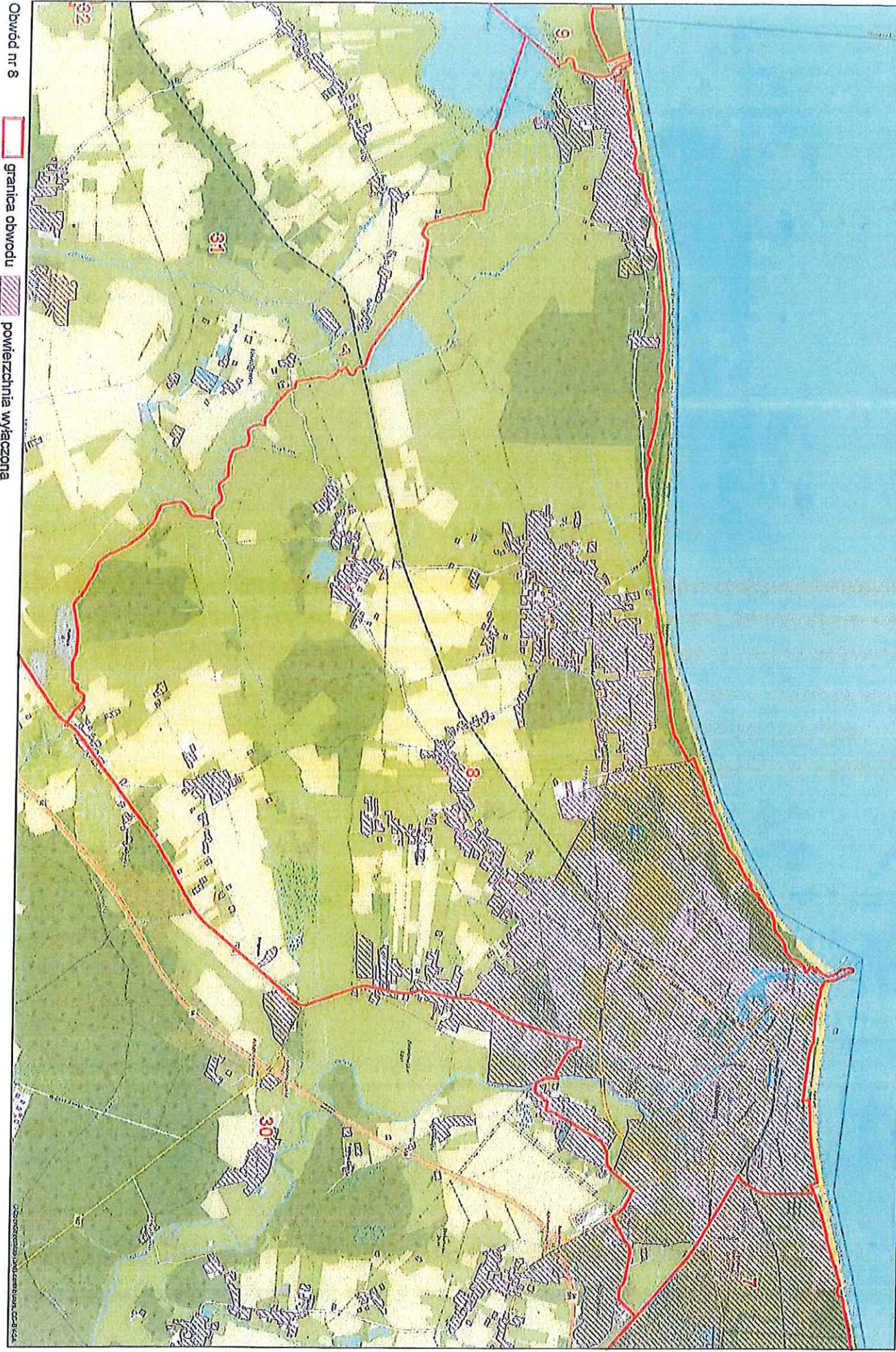
granica obwodu

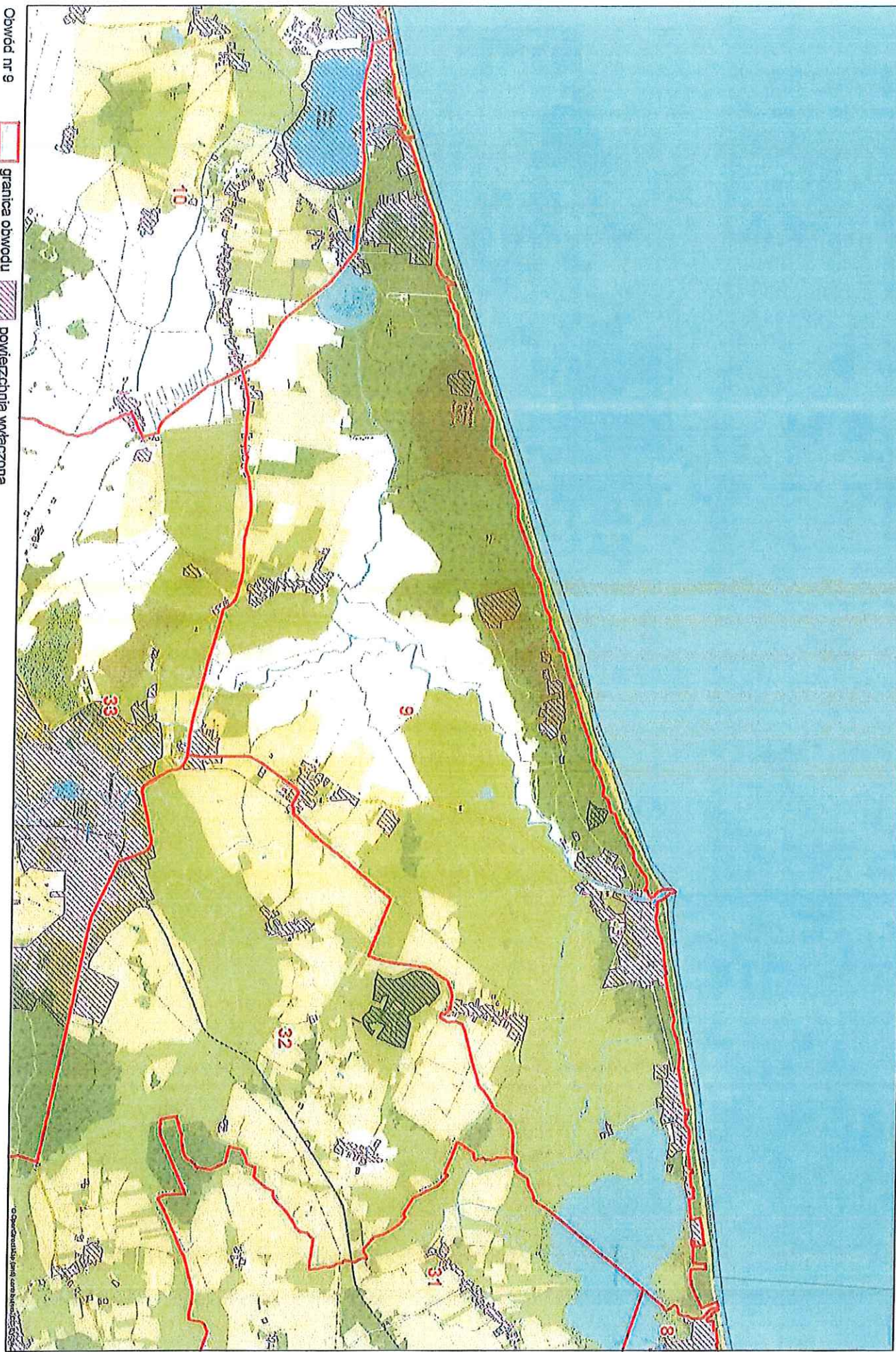


powierzchnia wyłączona



Obwód nr 7  granica obwodu  powierzchnia wyłączona

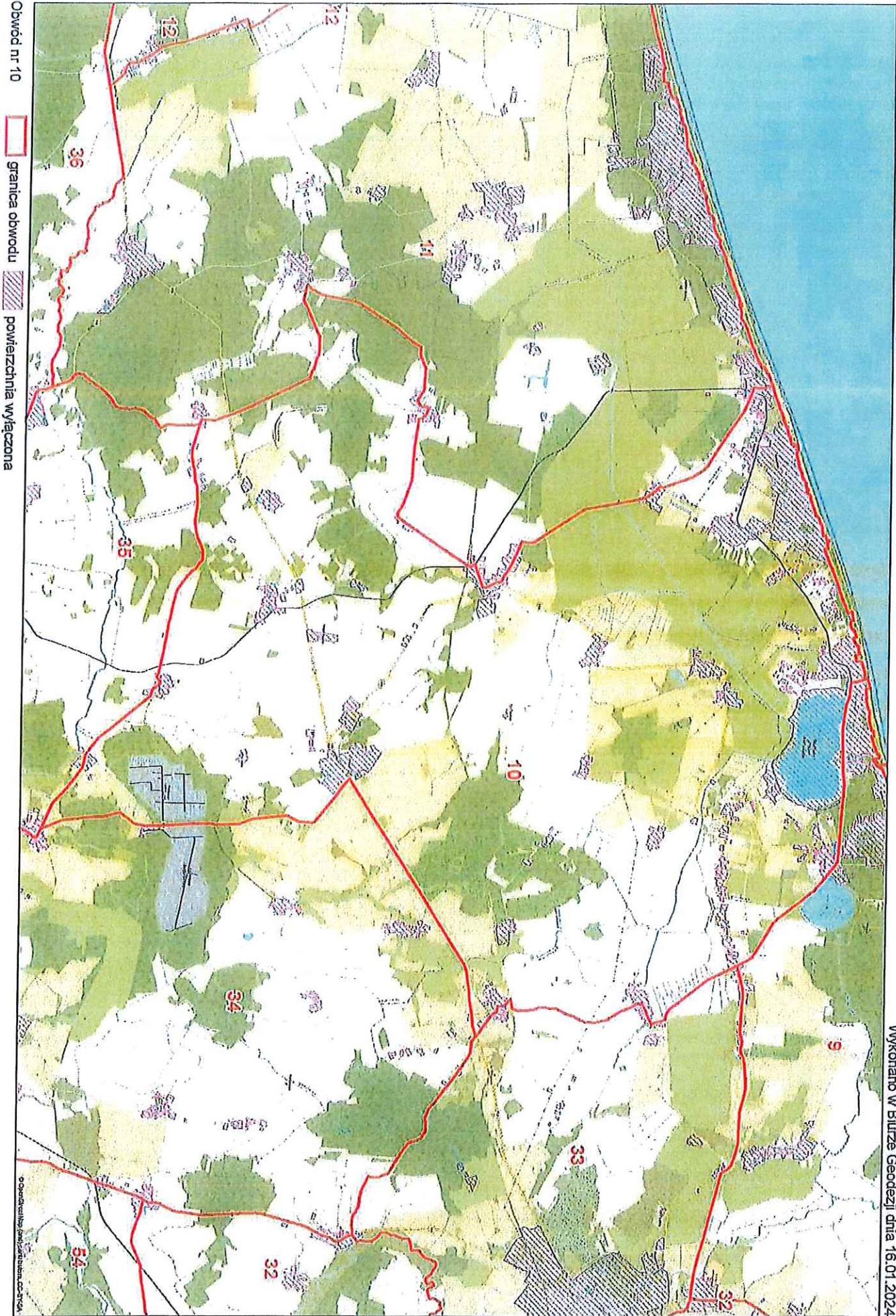


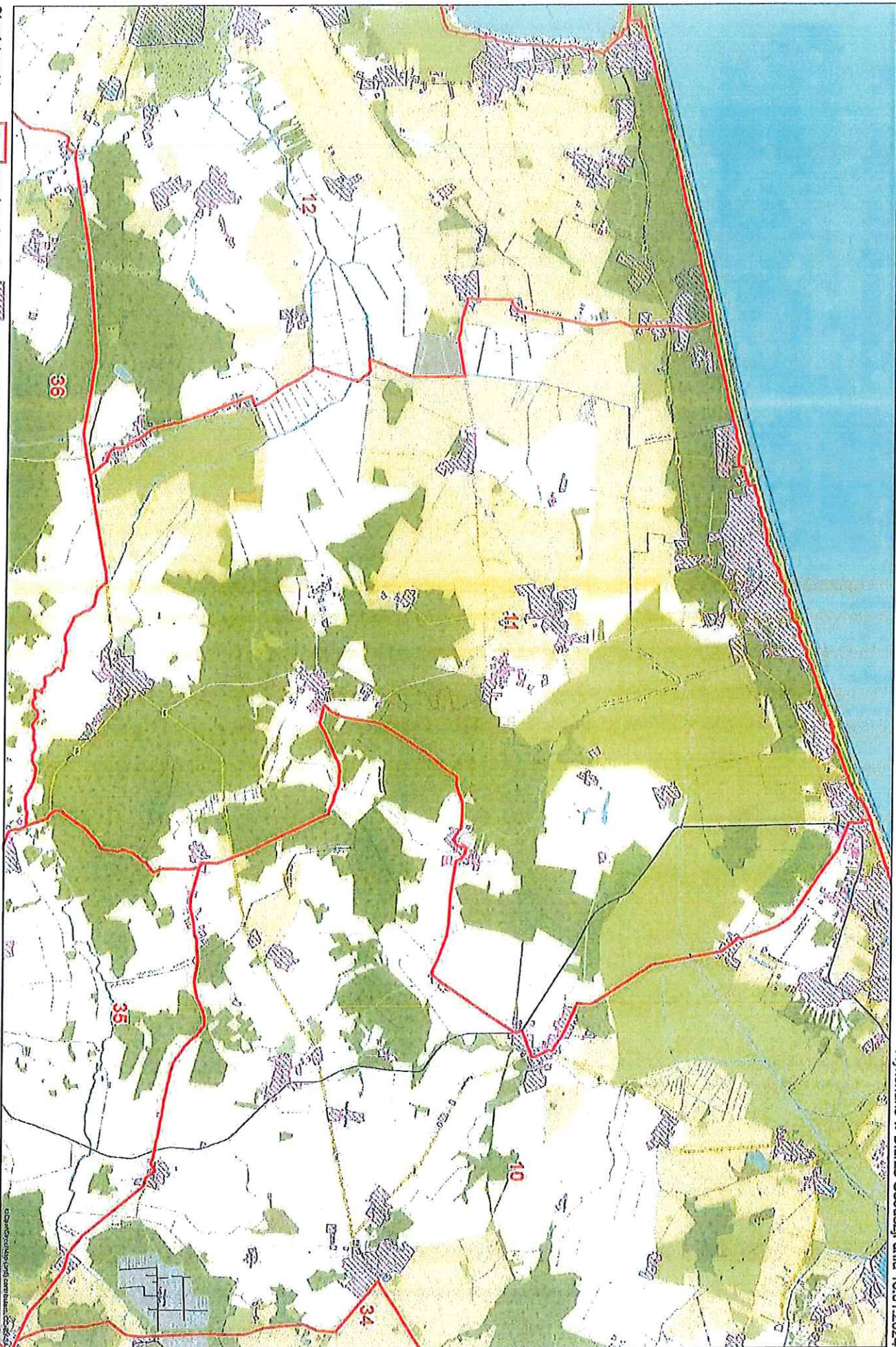


Obwód nr 9

granica obwodu

powierzchnia wyłączona

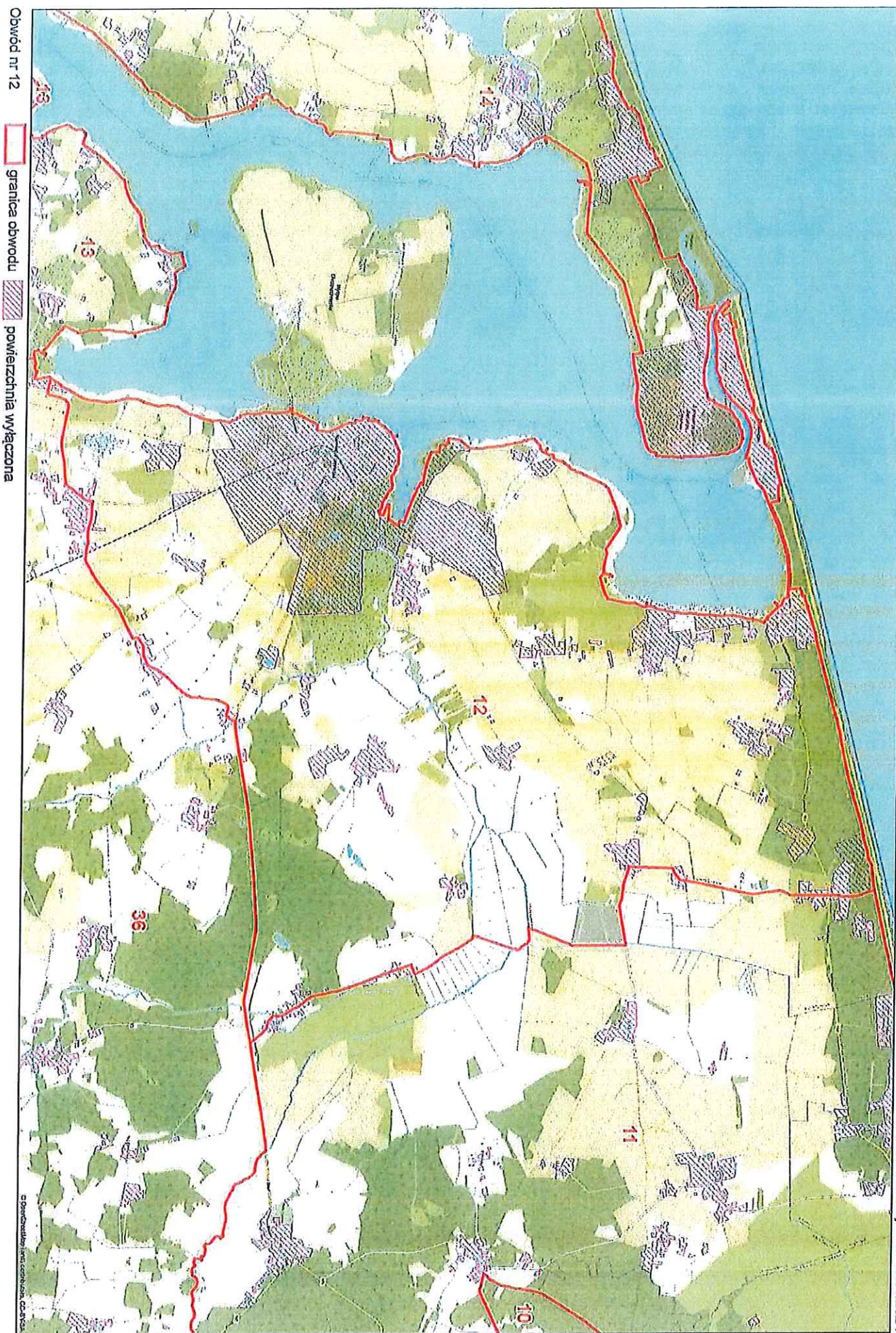




Obwód nr 11

granica obwodu

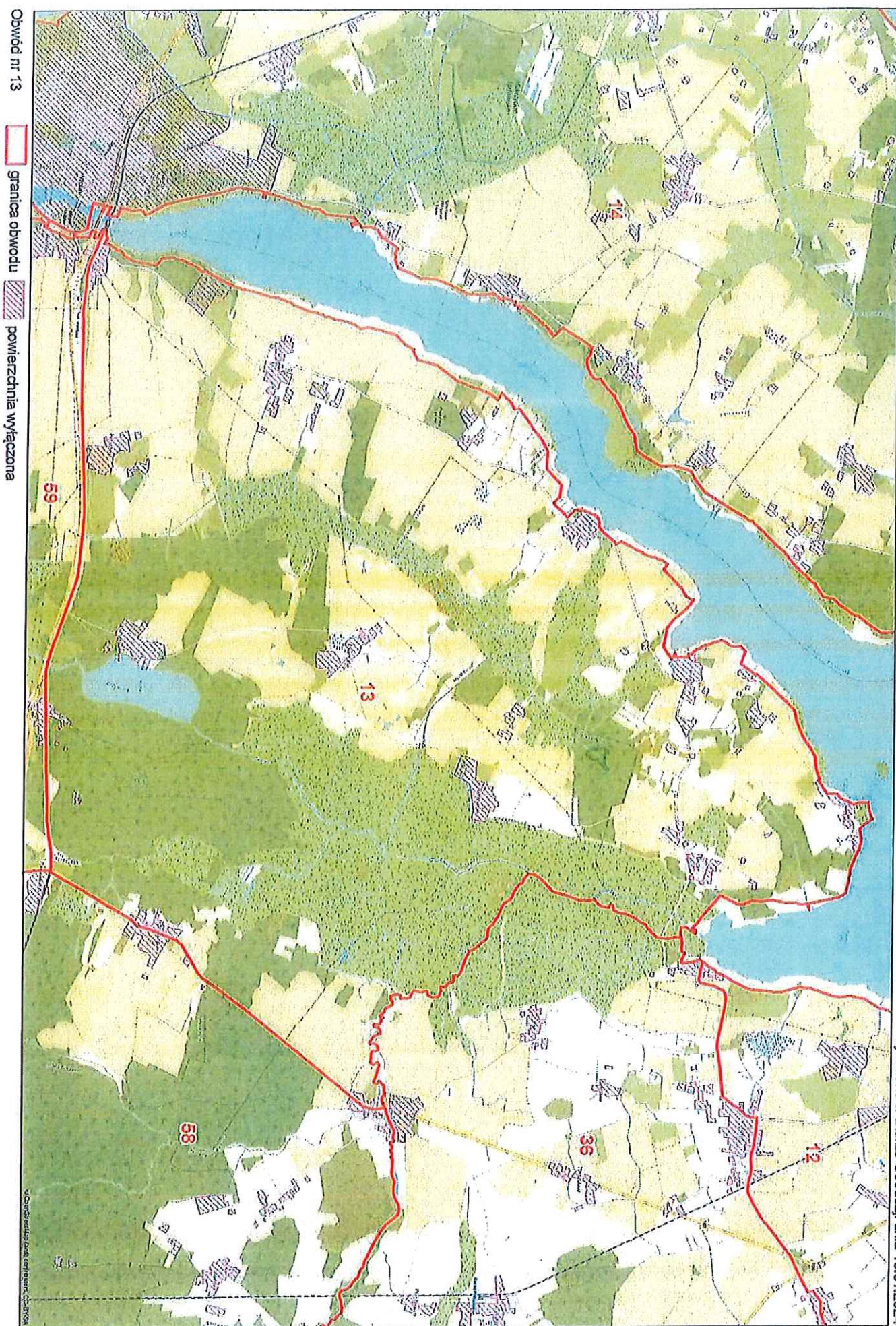
powierzchnia wyłączona



Obwód nr 12

granica obwodu

powierzchnia wyłączona



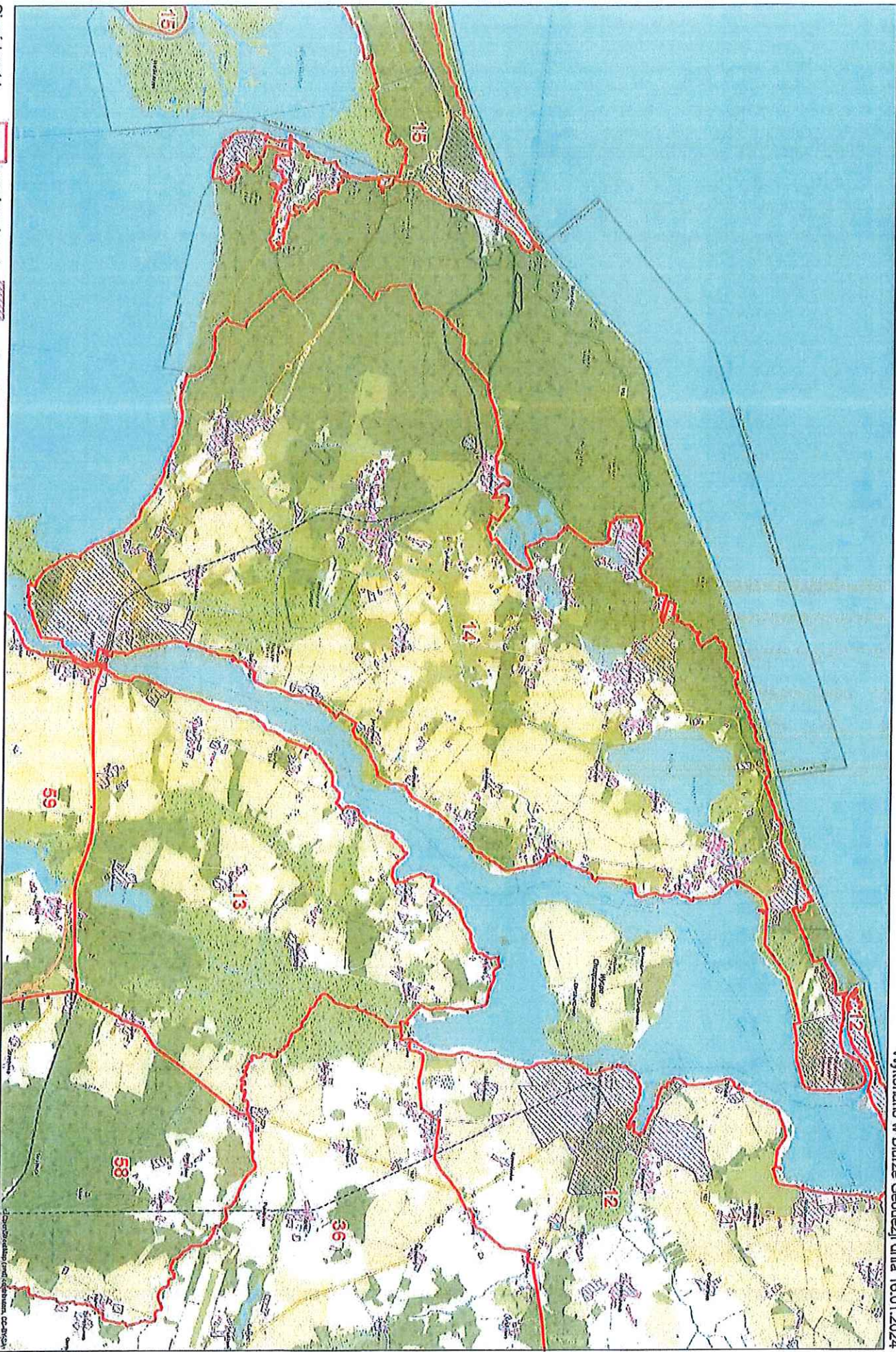
Obwód nr 13



granica obwodu

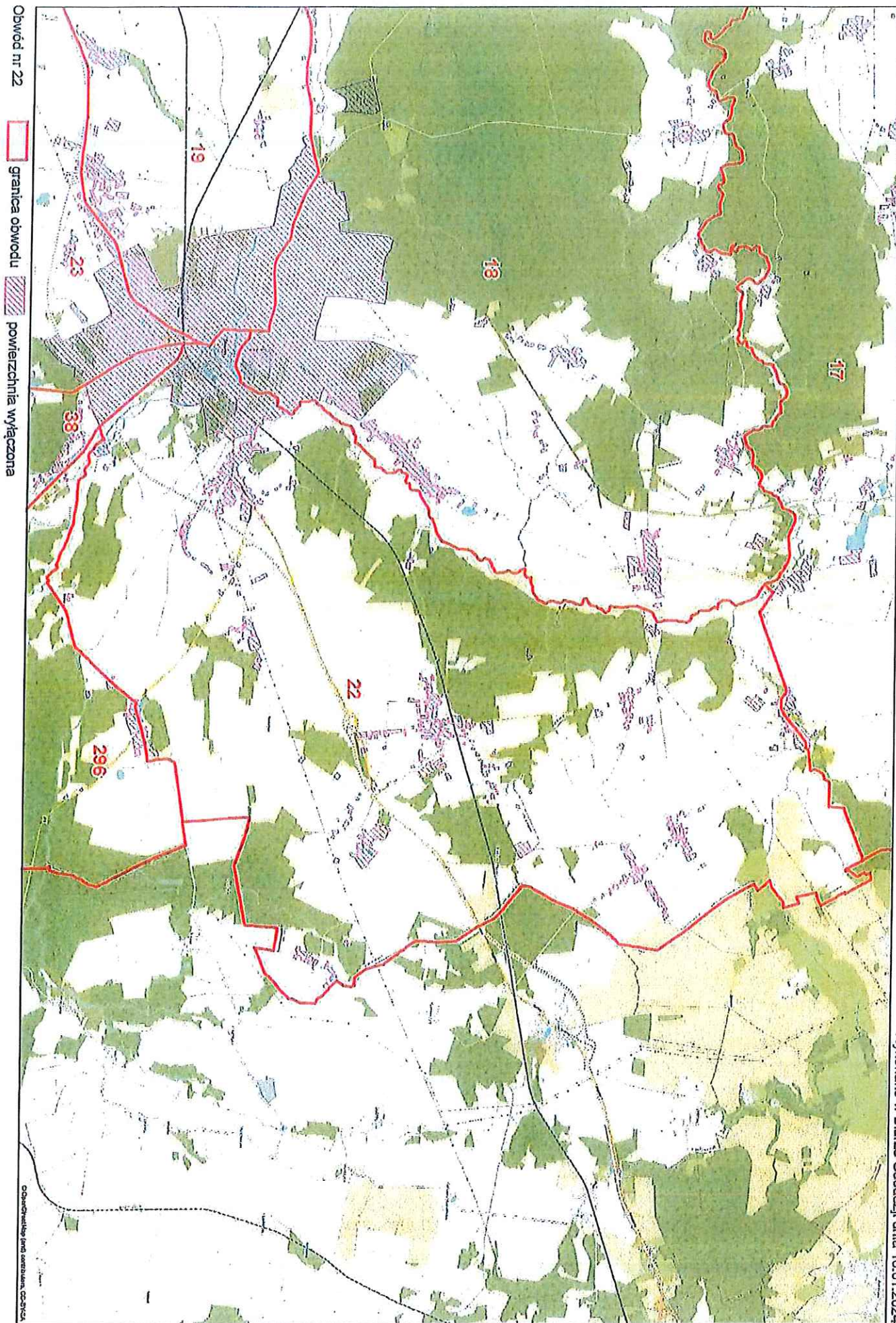


powierzchnia wyłączona





Obwód nr 15  granica obwodu  powierzchnia wyłączona



Obwód nr 22



granica obwodu



powierzchnia wyłączona

Opisany w tym zakresie GOSYCA

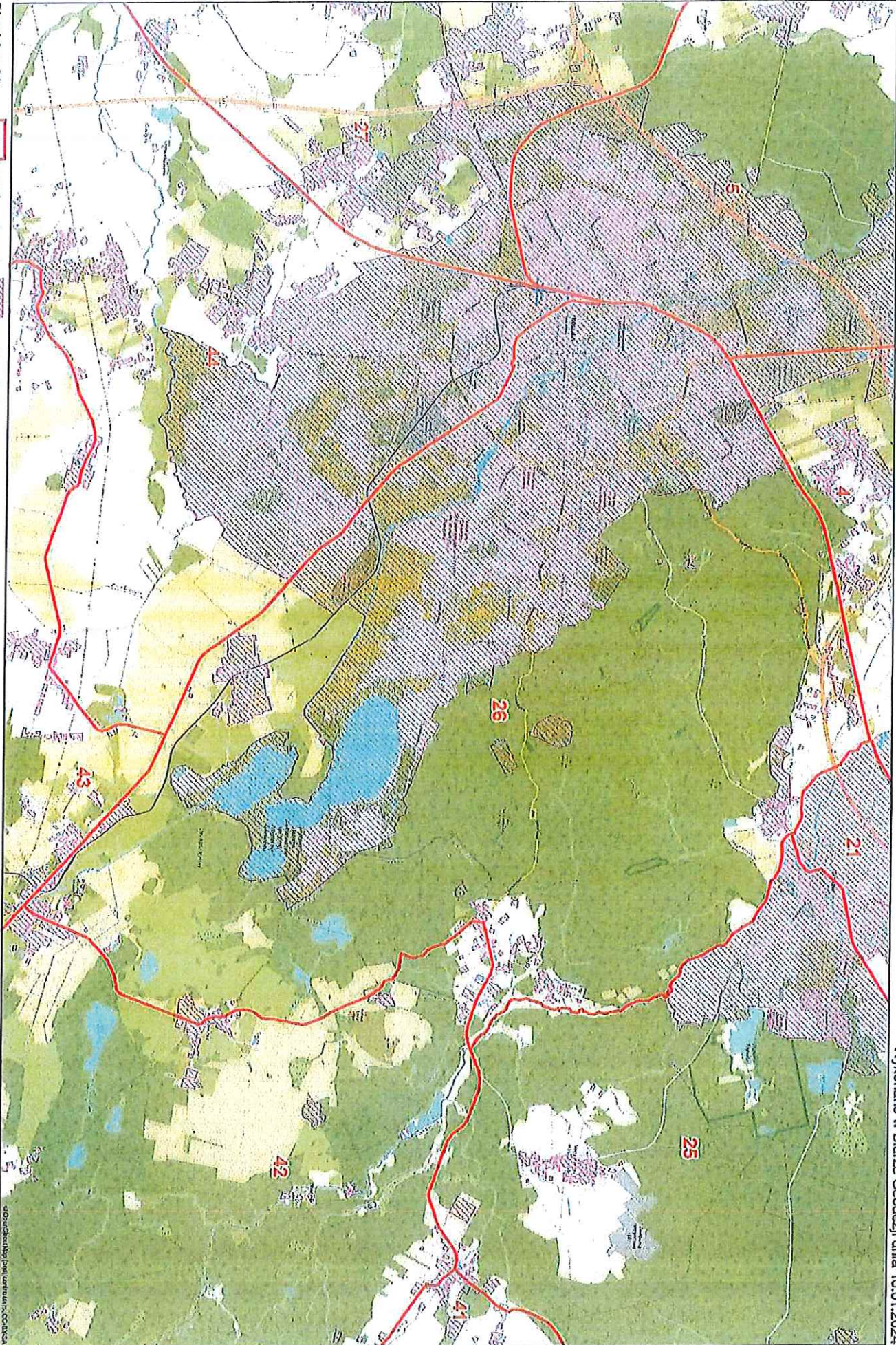
Obwód nr 26

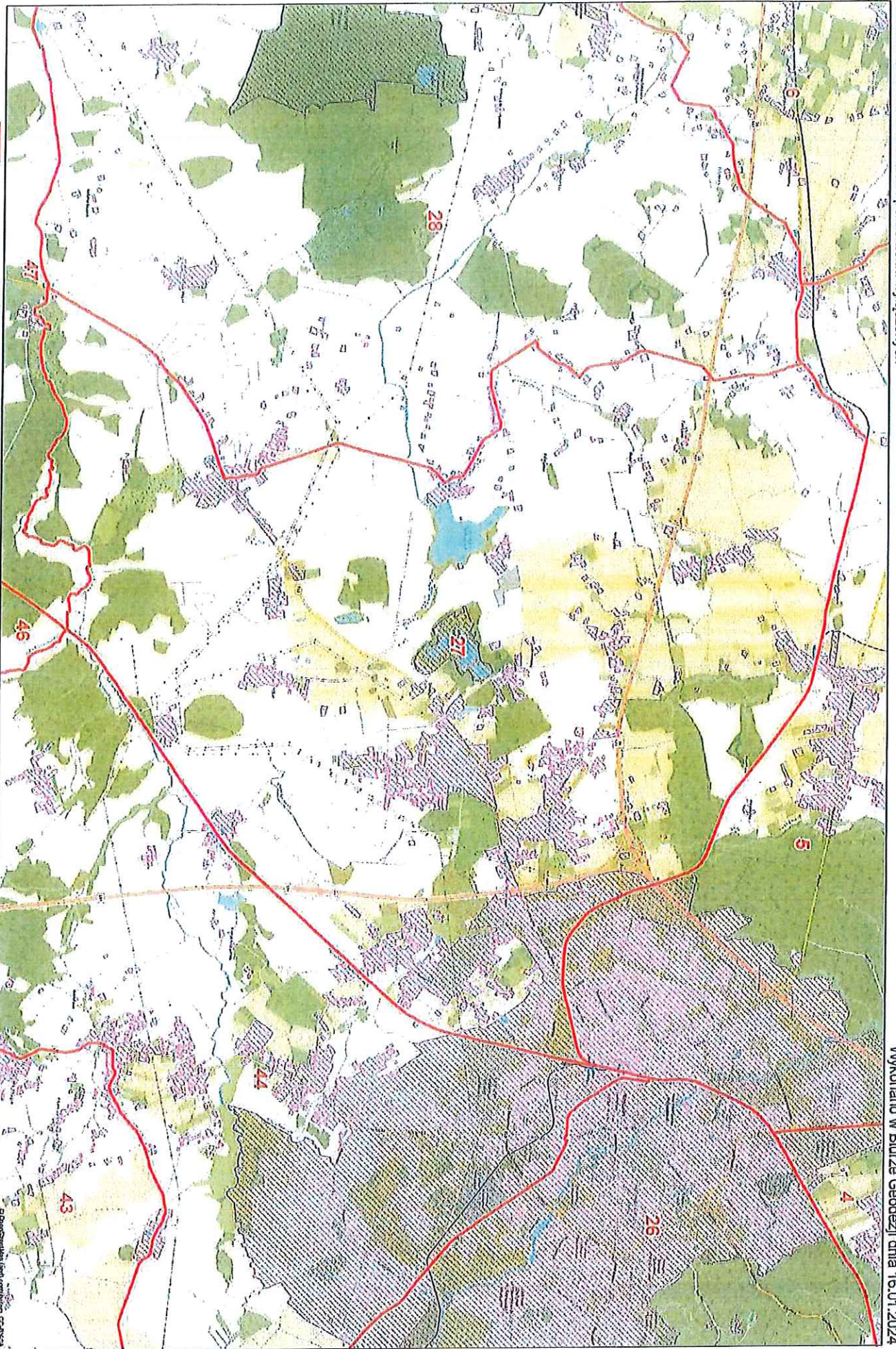


granica obwodu



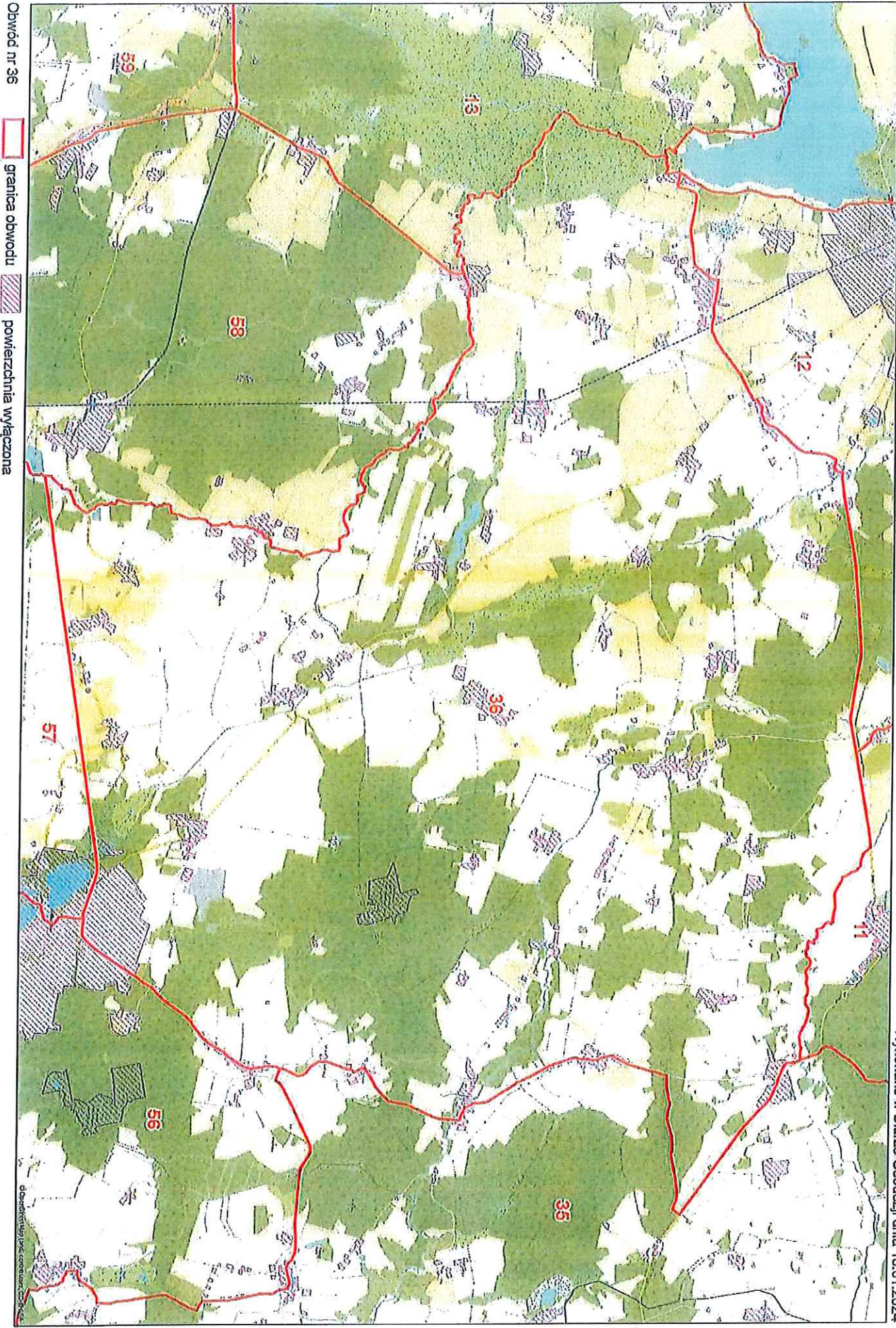
powierzchnia wyłączona





Obwód nr 27  granica obwodu  powierzchnia wyłączona

© Dział Geodezji Urzędu Gminy Cieplice



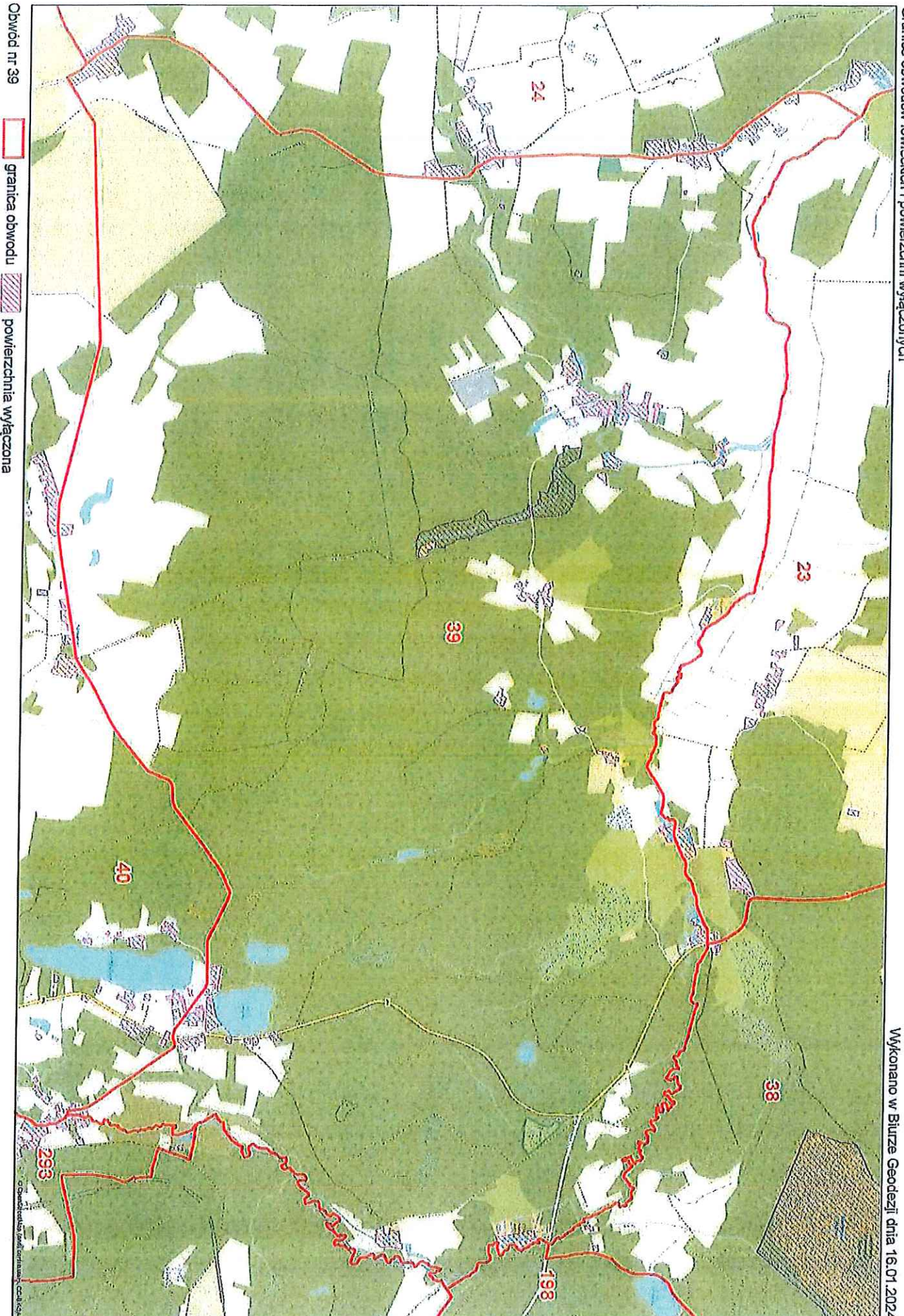
Obwód nr 36

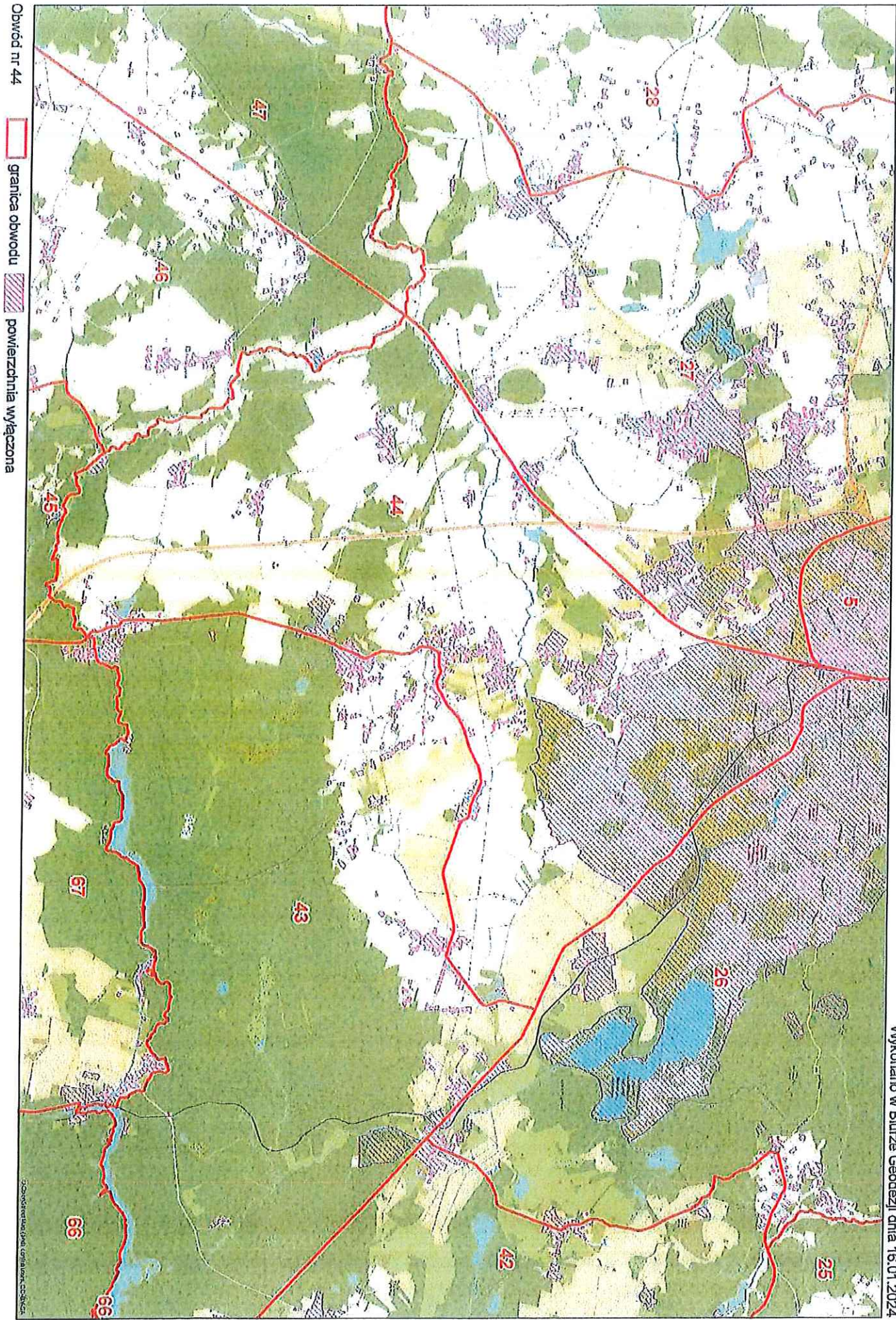


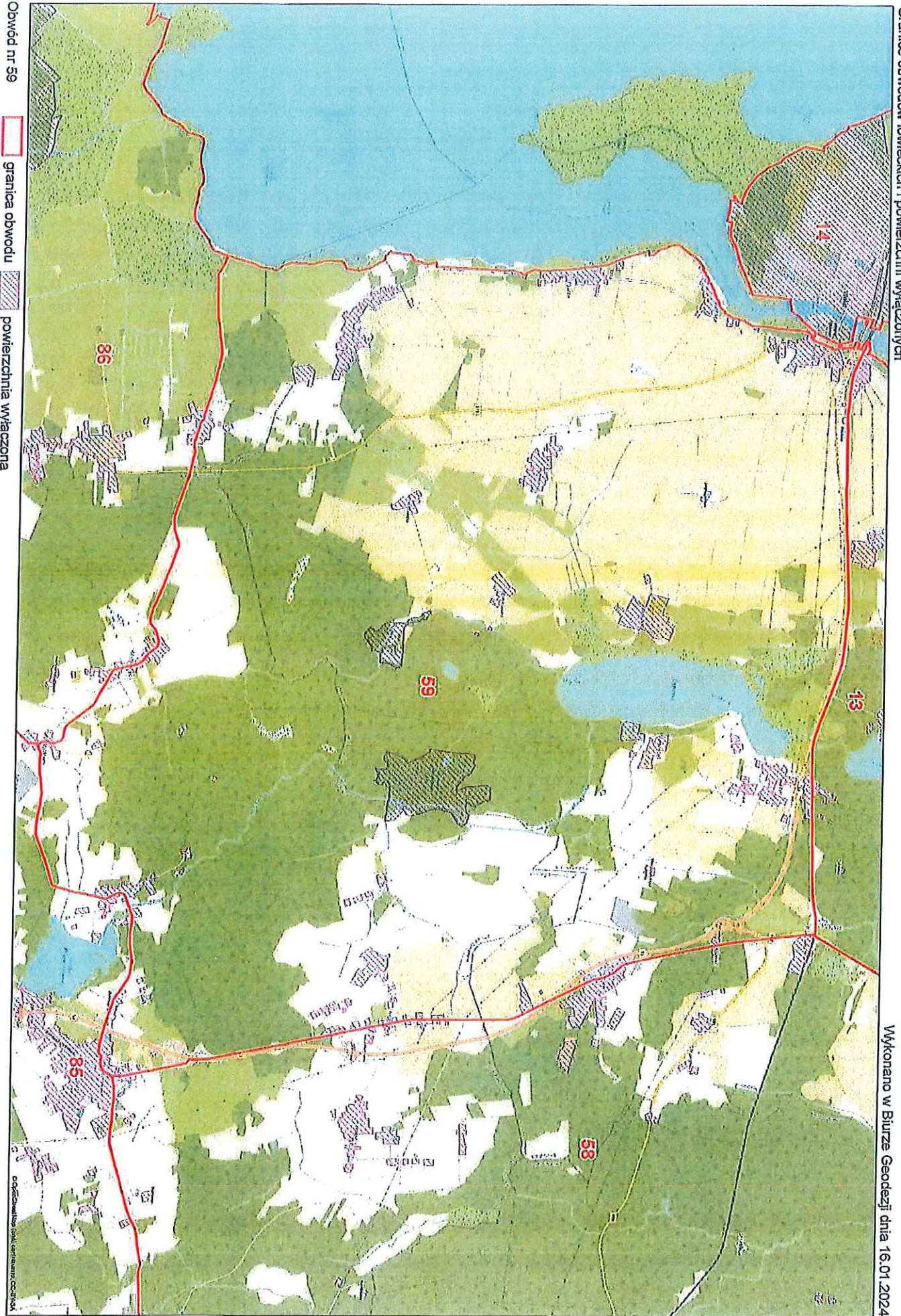
granica obwodu



powierzchnia wyłączona







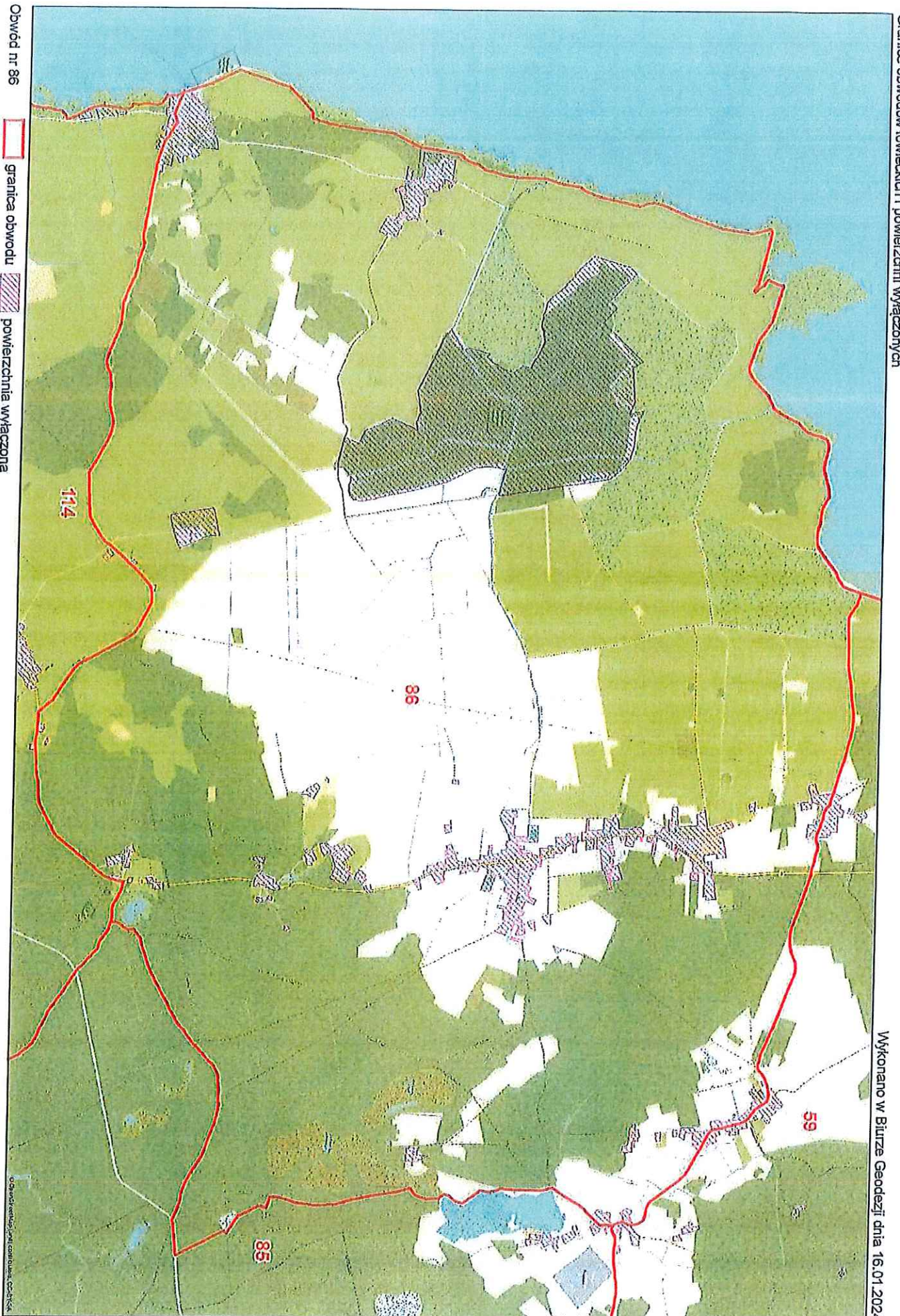


Obwód nr 85

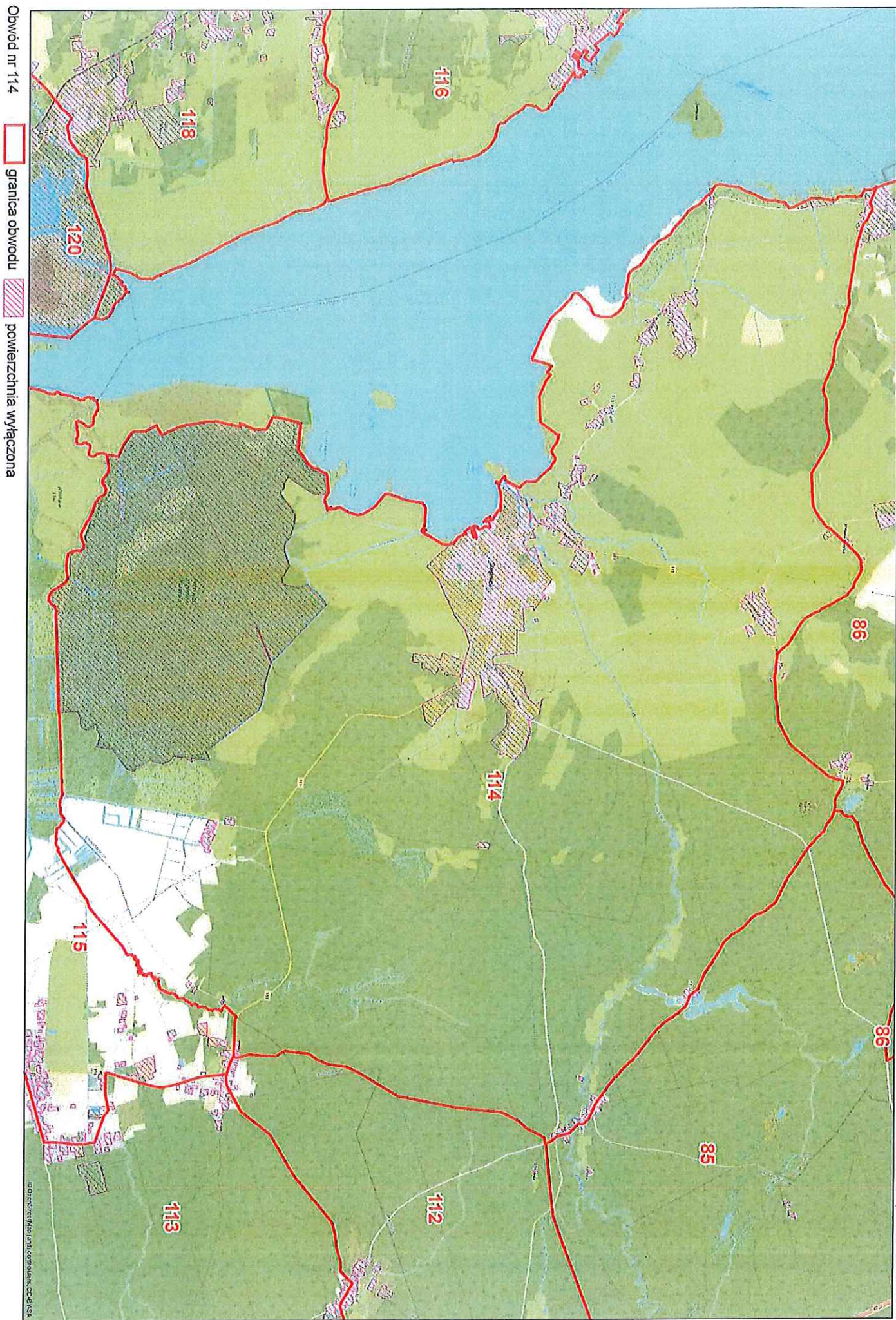
granica obwodu

powierzchnia wyłączona

© Odrobina.com.pl



Obwód nr 86
granica obwodu
powierzchnia wyłączona



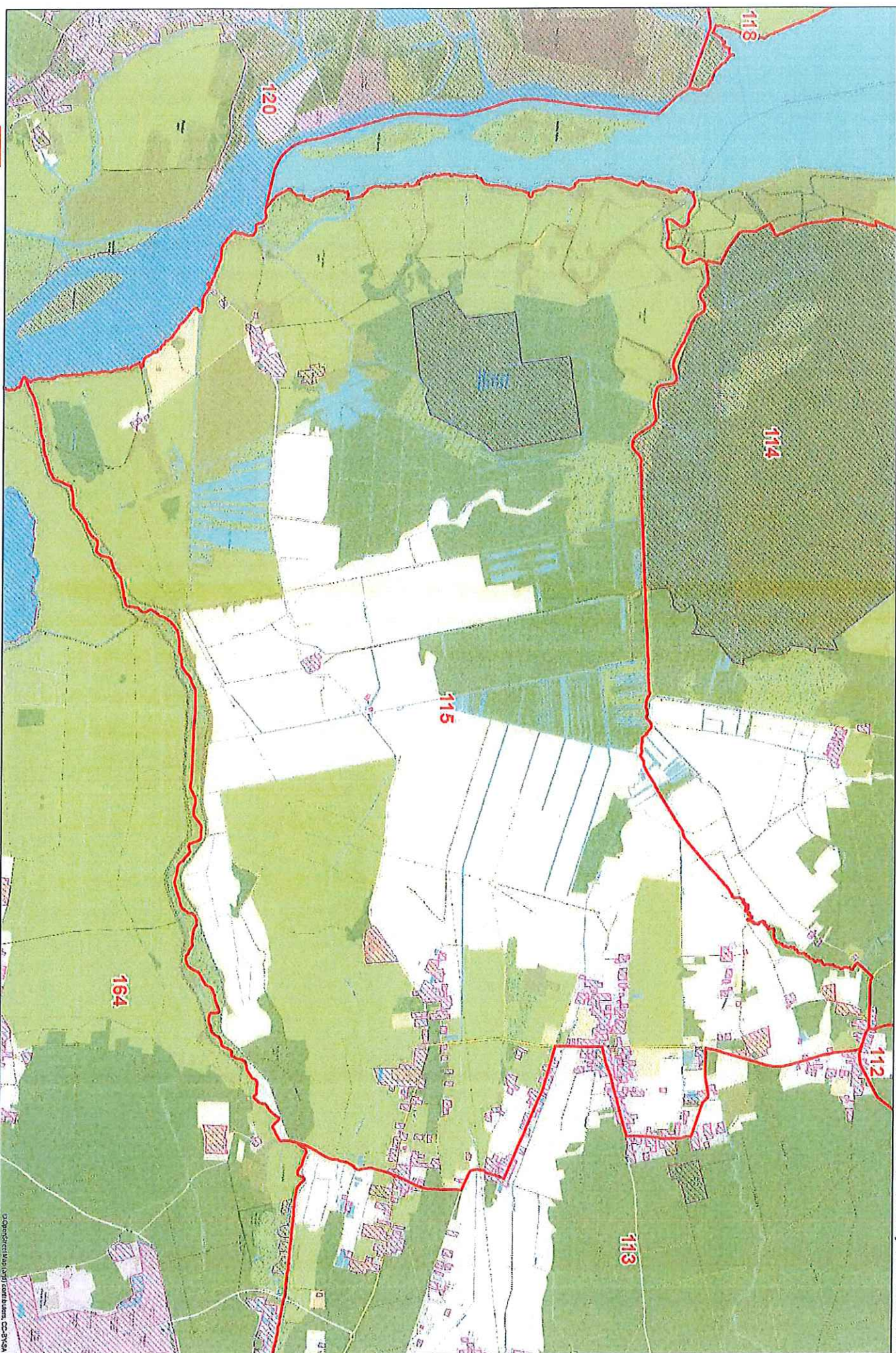
Obwód nr 114



granica obwodu



powierzchnia wyłączona



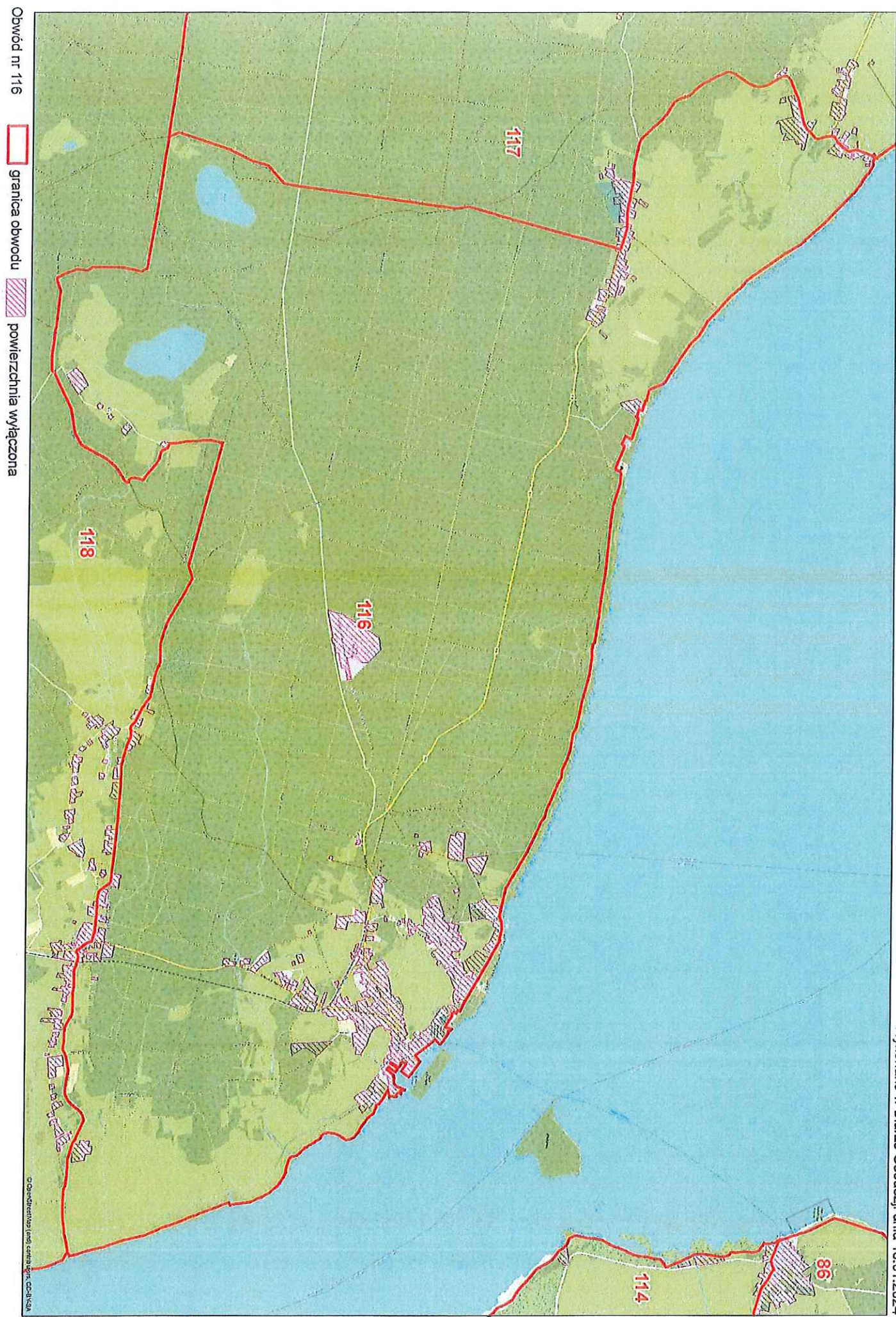
Obwód nr 115

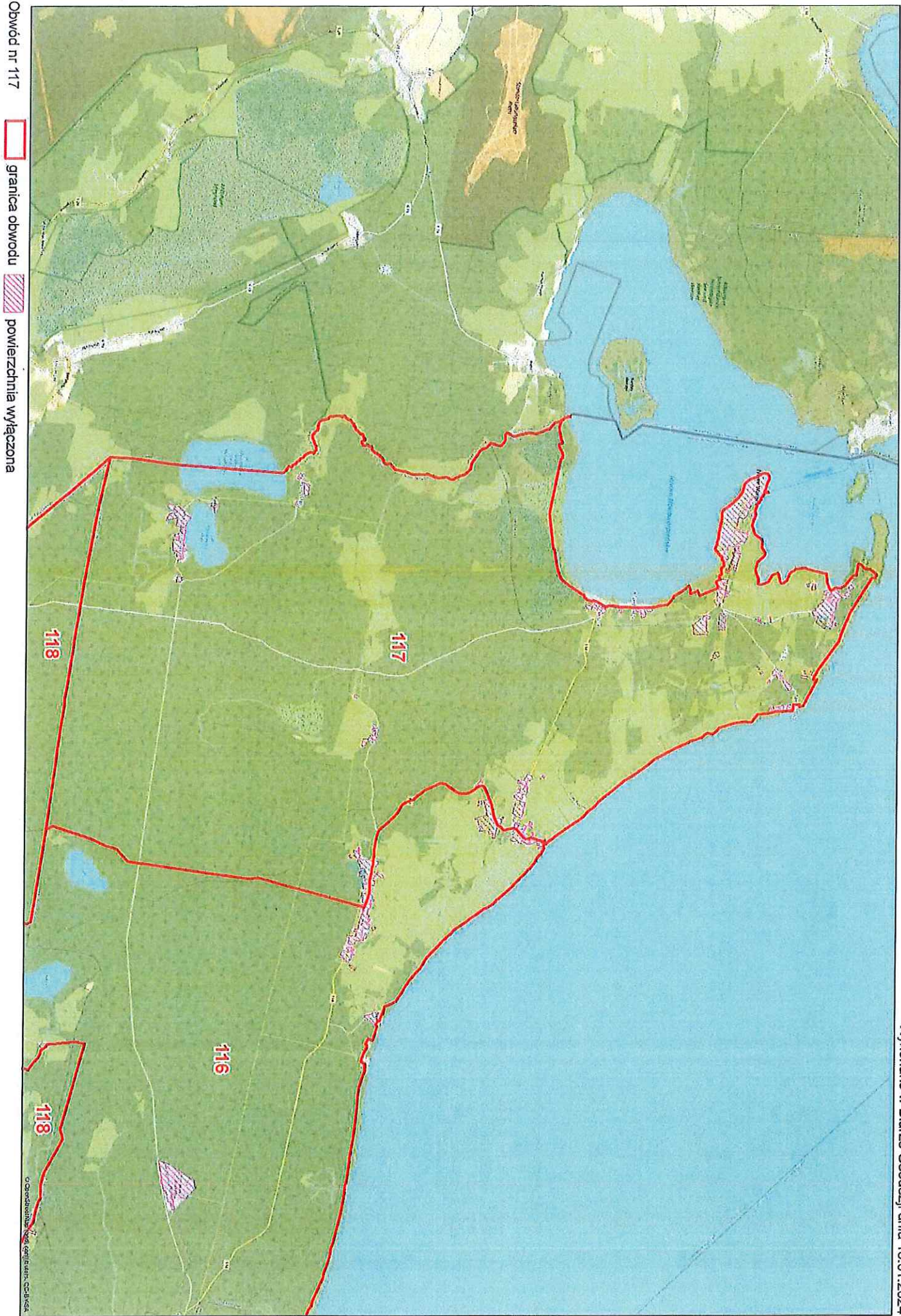


granica obwodu



powierzchnia wyłączona





Obwód nr 117



granica obwodu



powierzchnia wyłączona

© Geomatika s.c. 2024

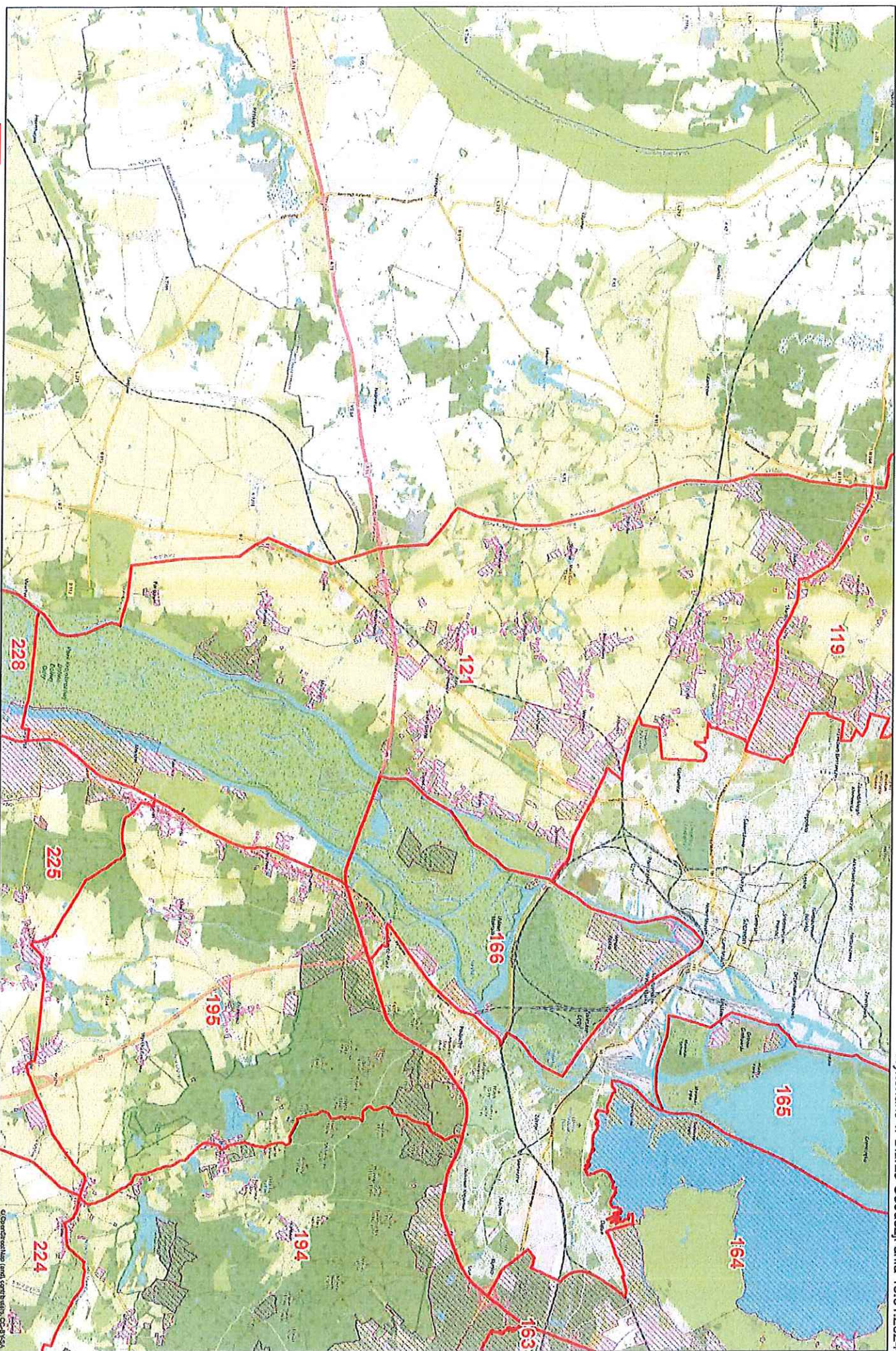


Obwód nr 118

granica obwodu

powierzchnia wyłączona

Biuro Geodezji w Biurze
ul. Główna 10
05-120 Biuro
tel. 22 75 12 12
www.biurogeodezji.pl



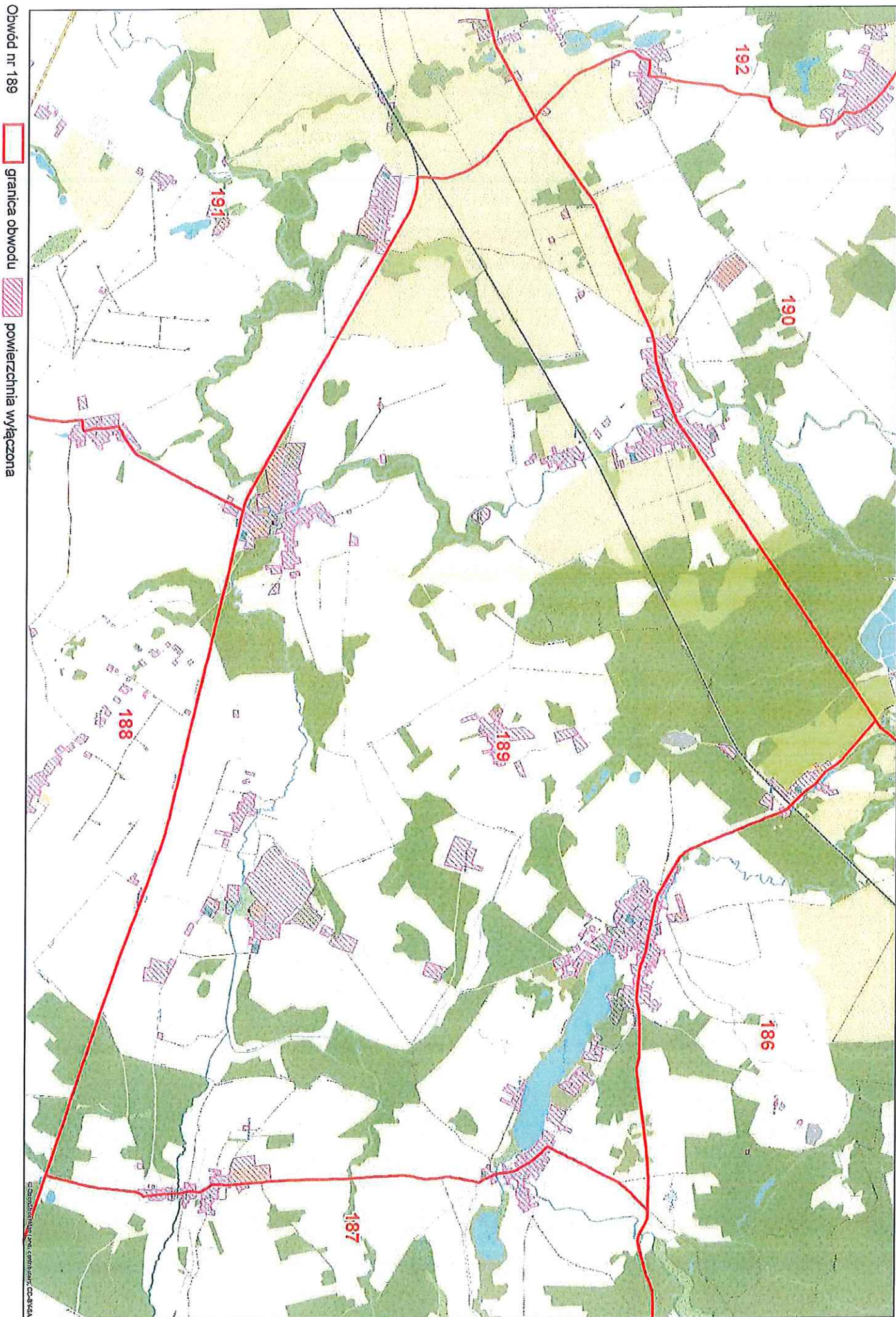
Obwód nr 121

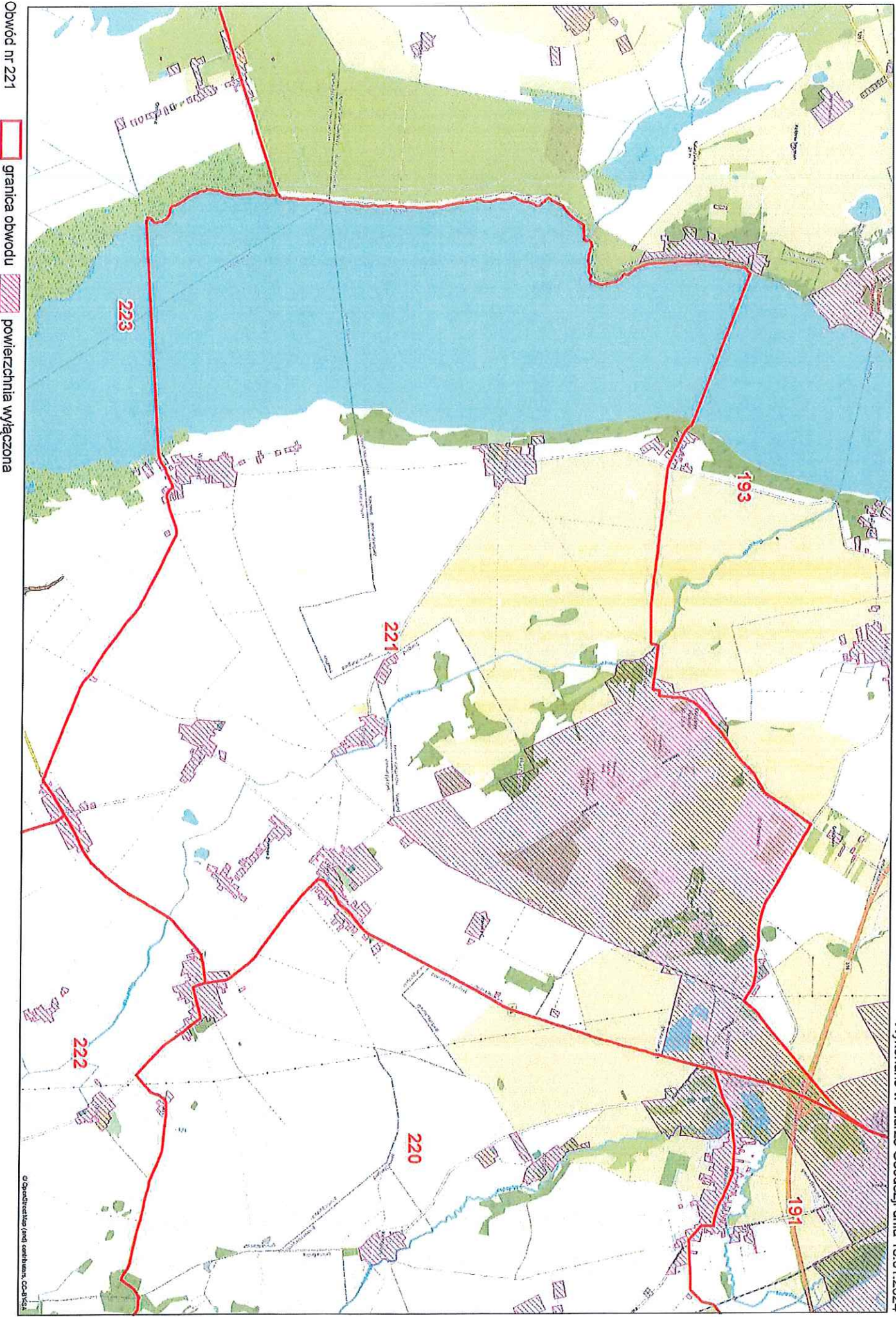


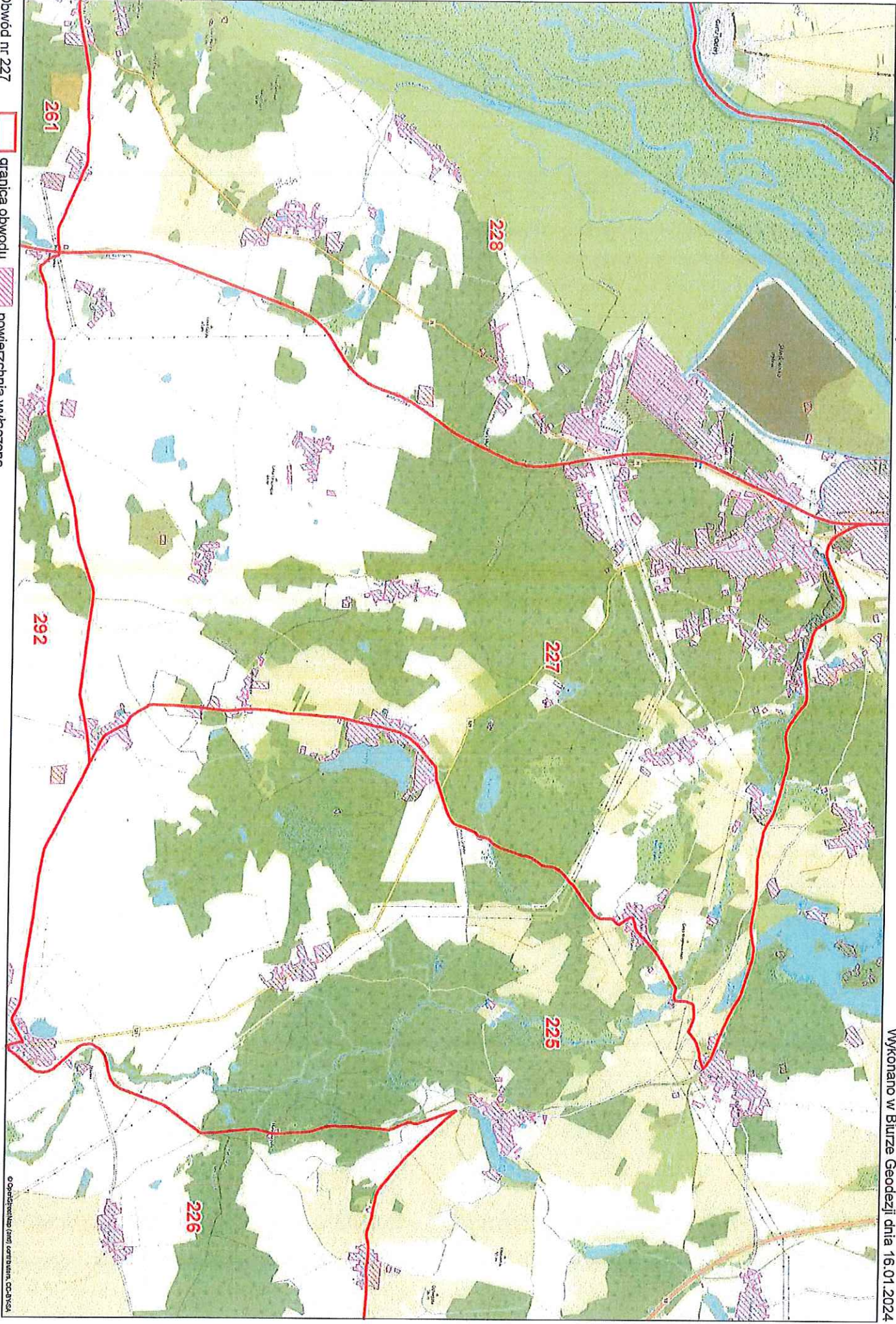
granica obwodu



powierzchnia wyłączona







Obwód nr 227

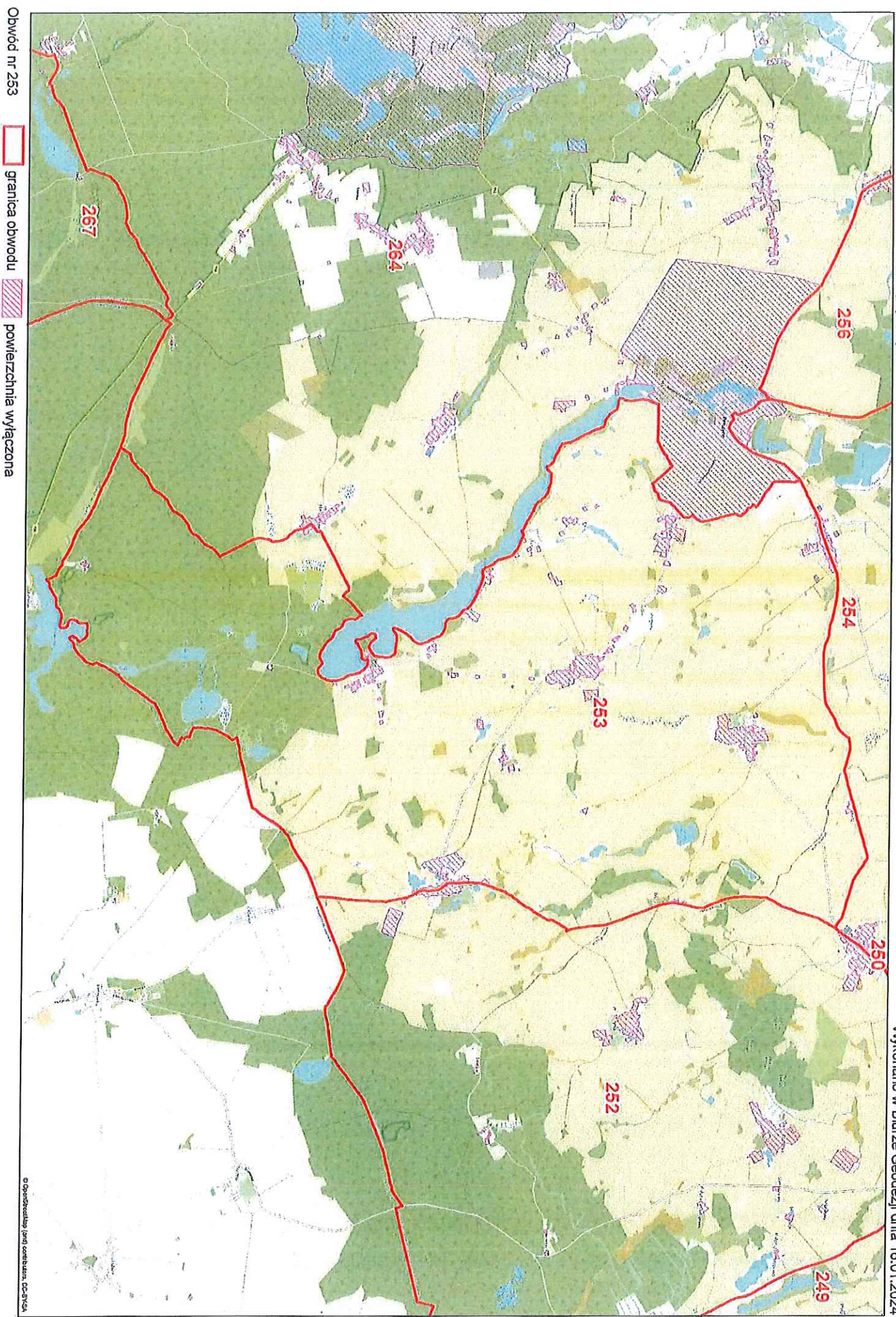


granica obwodu



powierzchnia wyłączona

© Opendatahub / Inet / Serwisus, CC-BY-SA



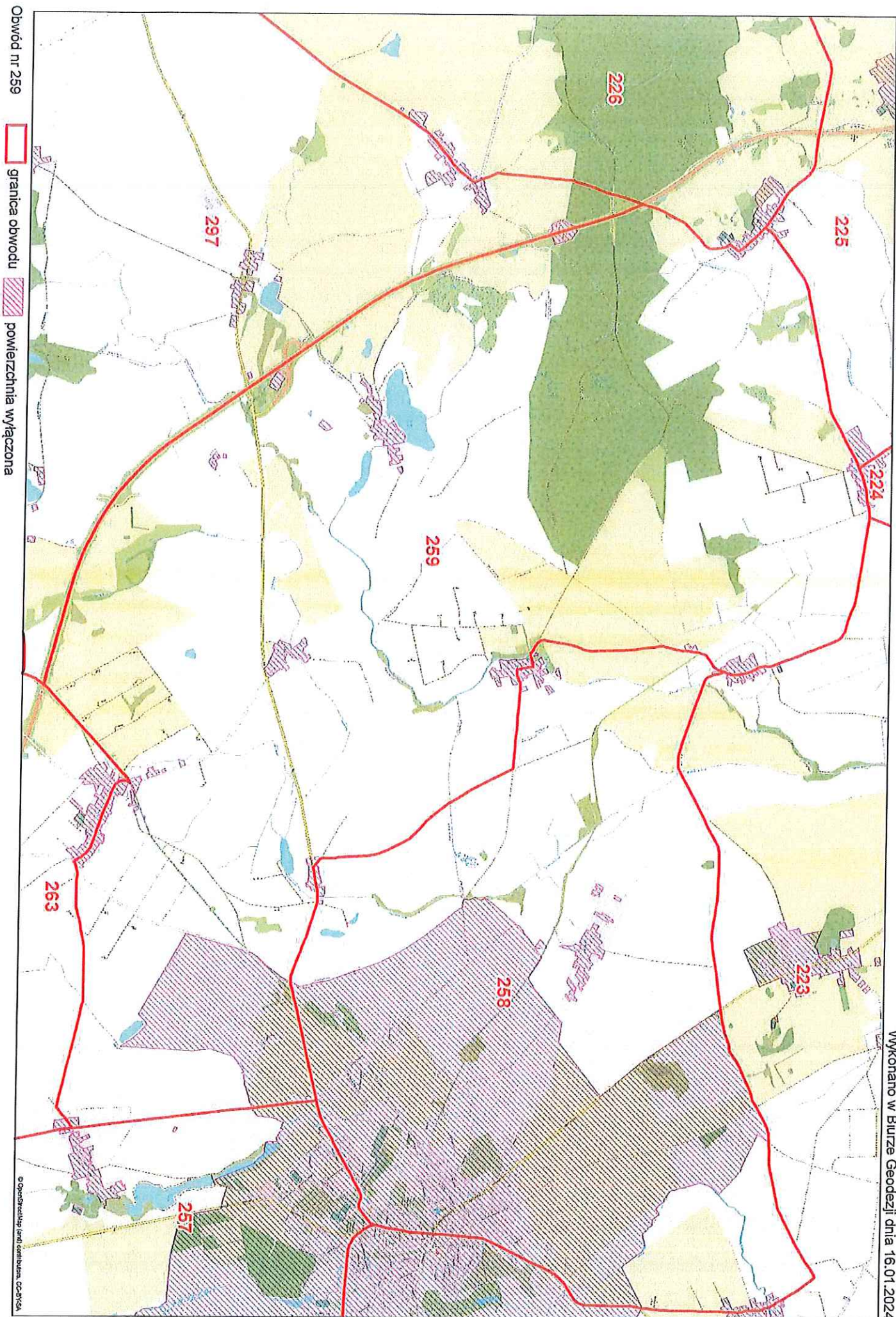
Obwód nr 253



granica obwodu



powierzchnia wyłączona



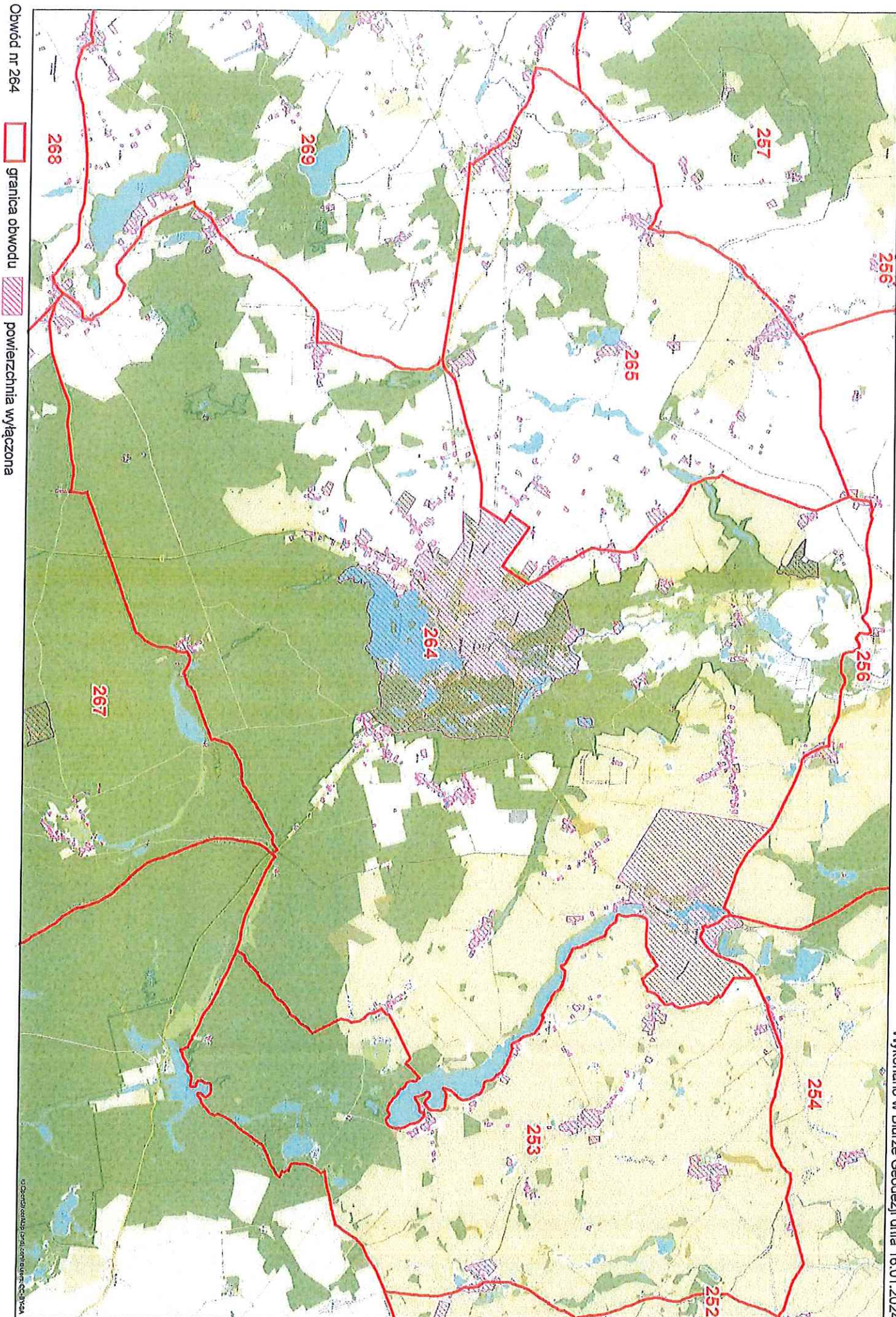
Obwód nr 259

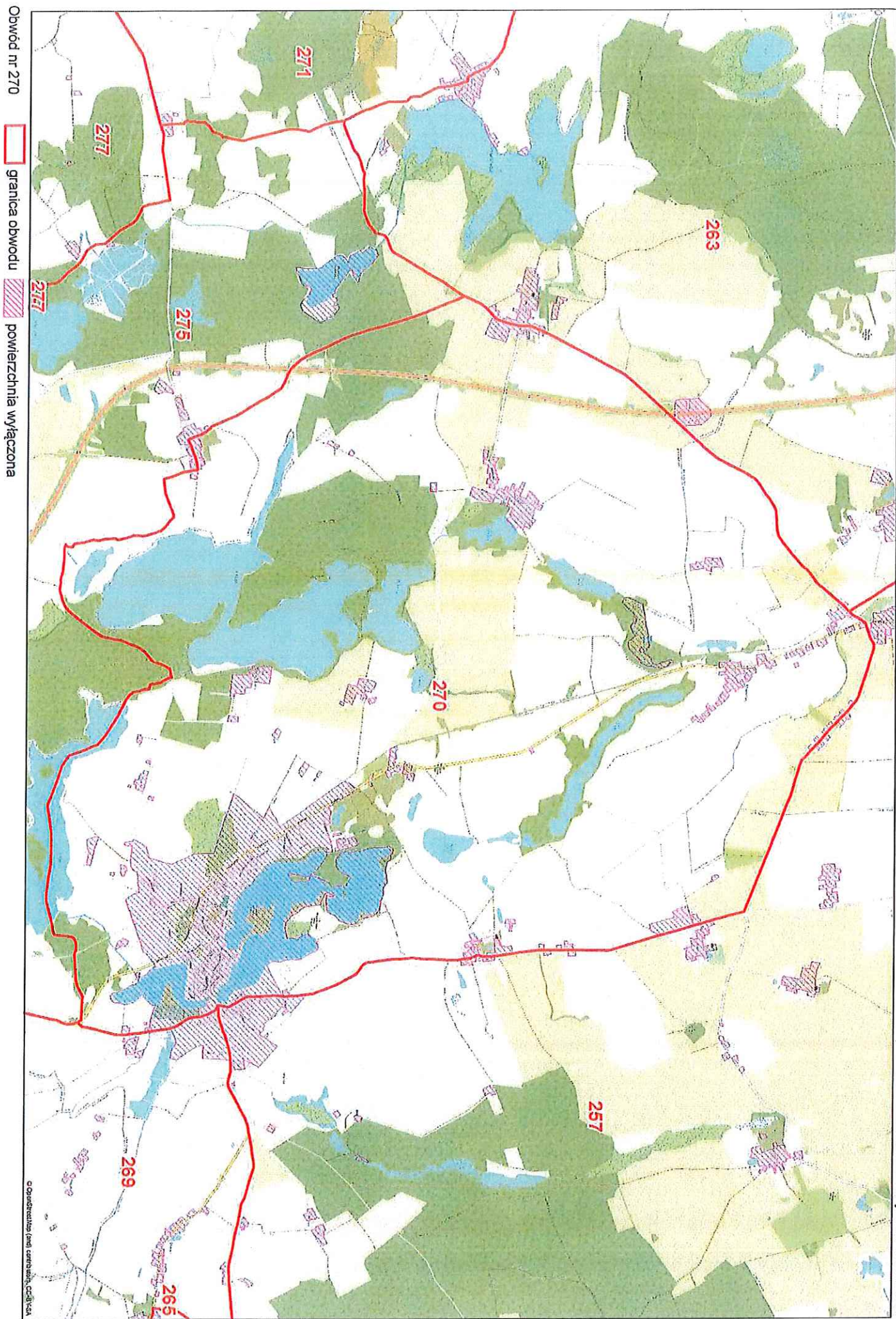


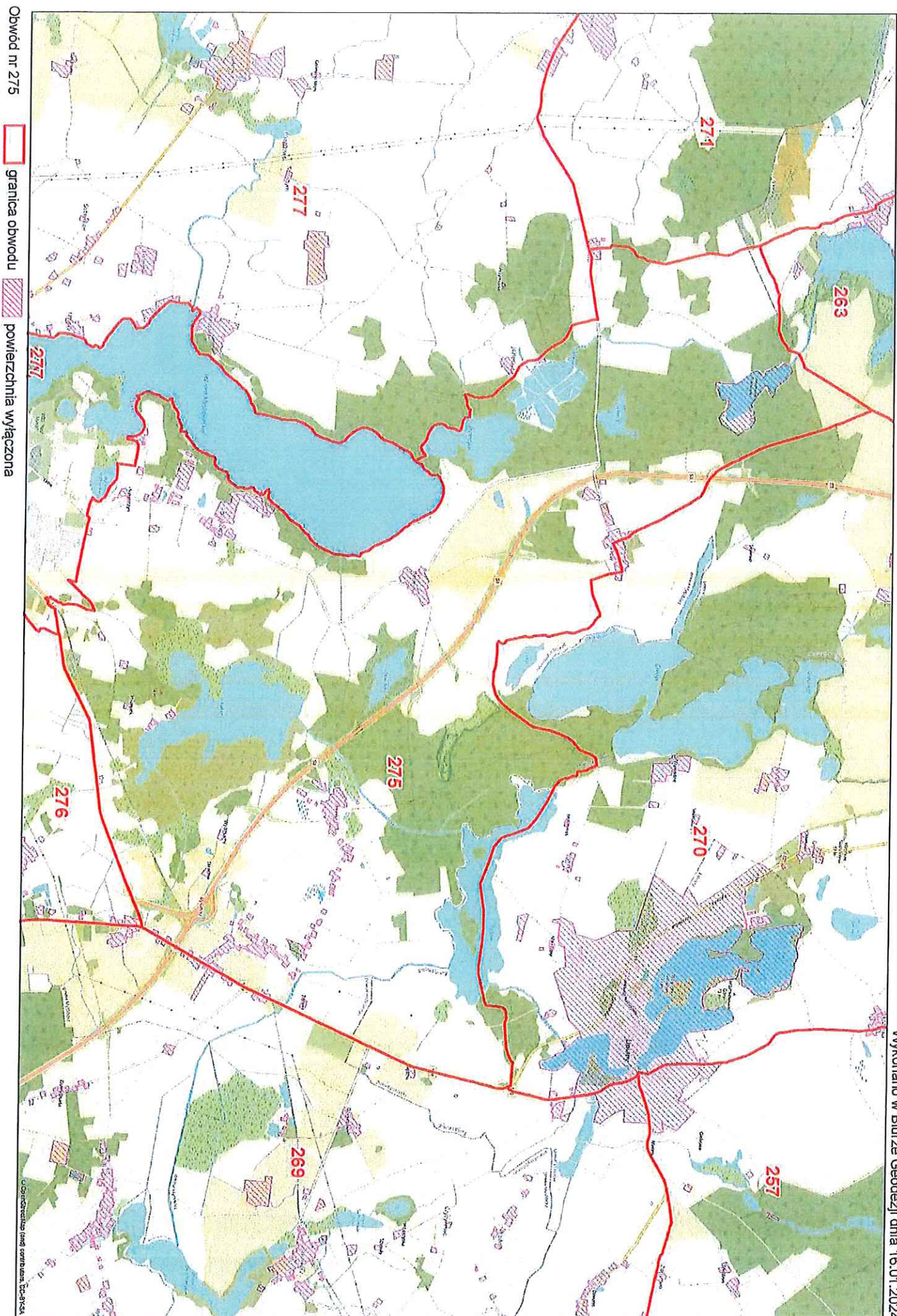
granica obwodu

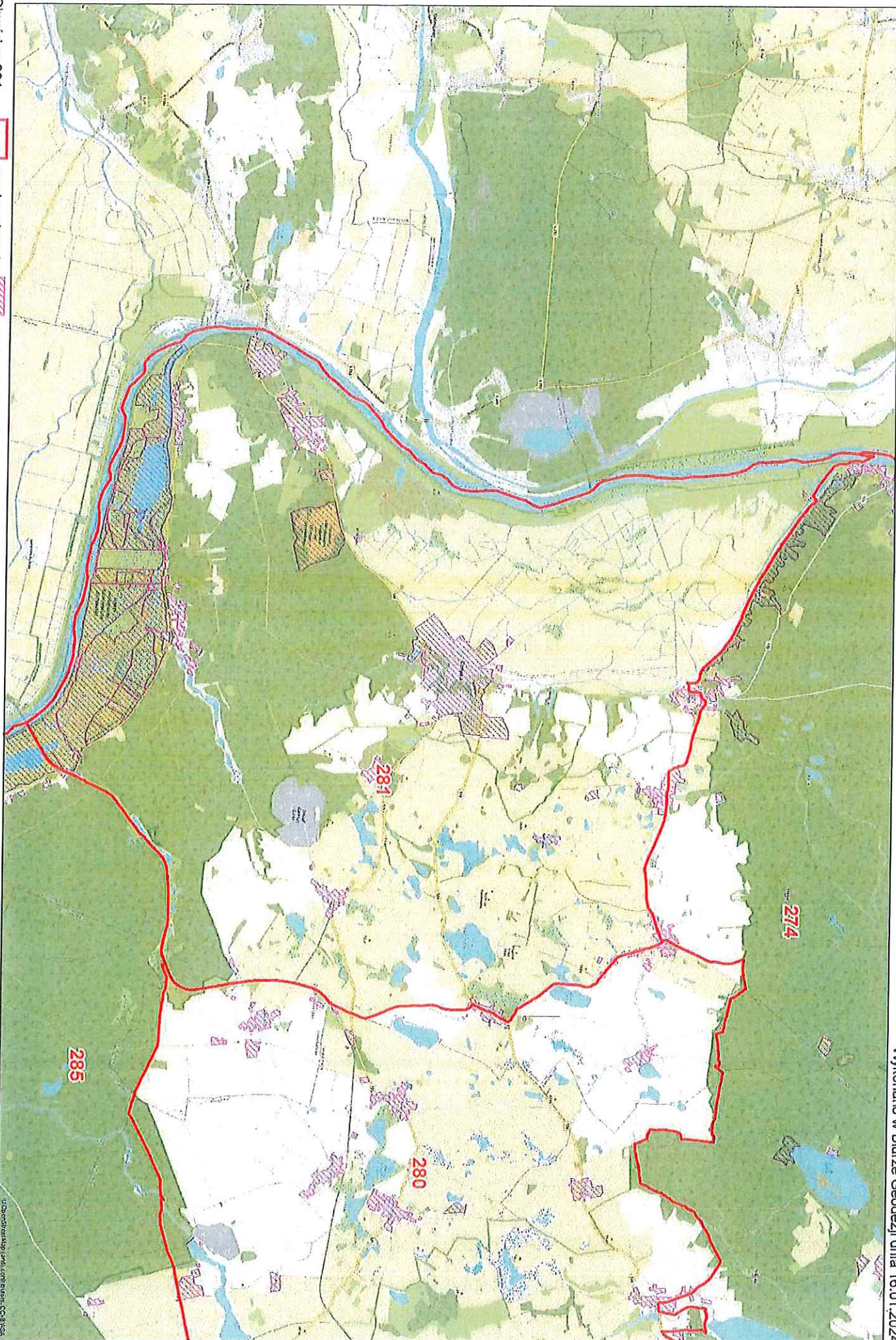


powierzchnia wyłączona









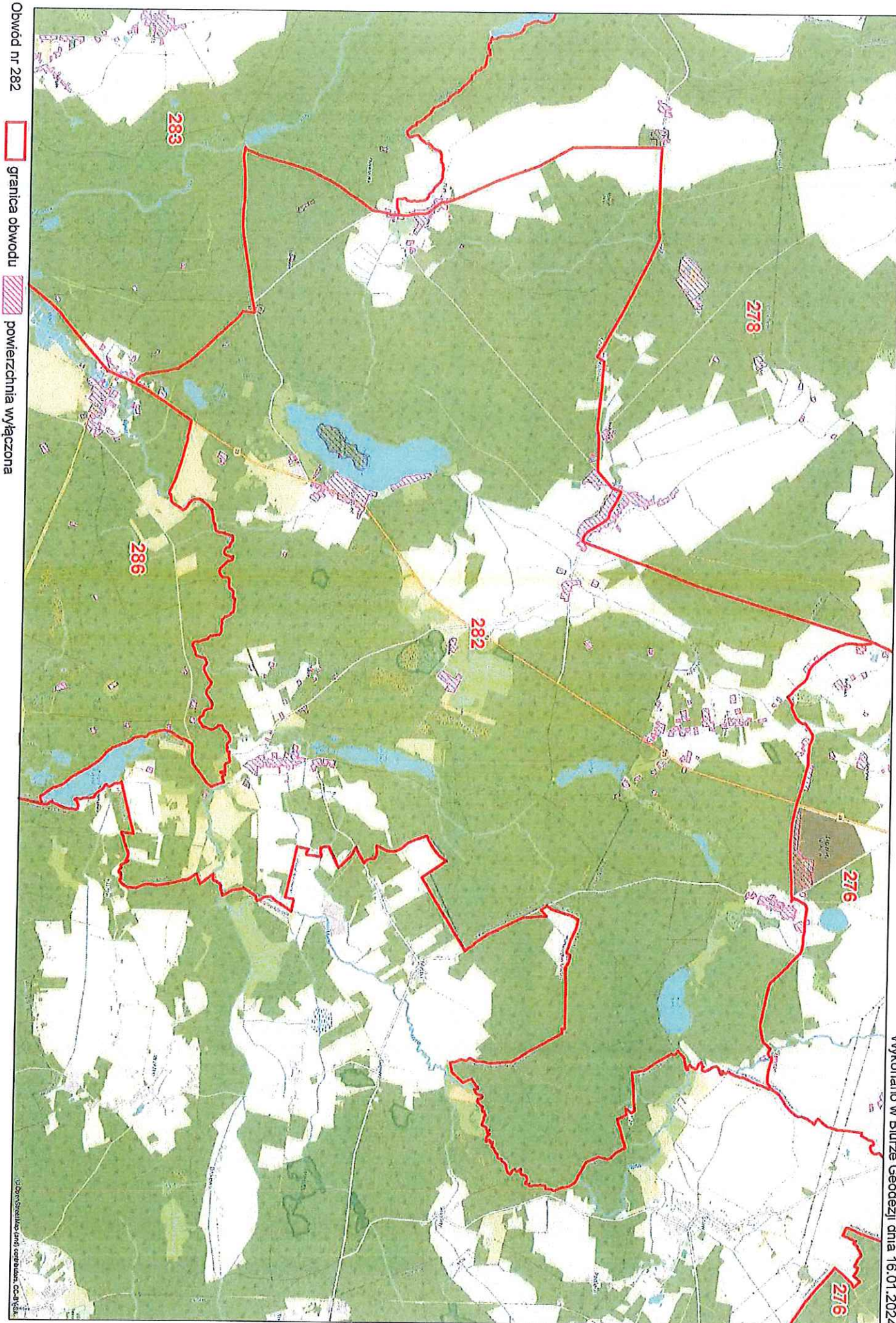
Obwód nr 281

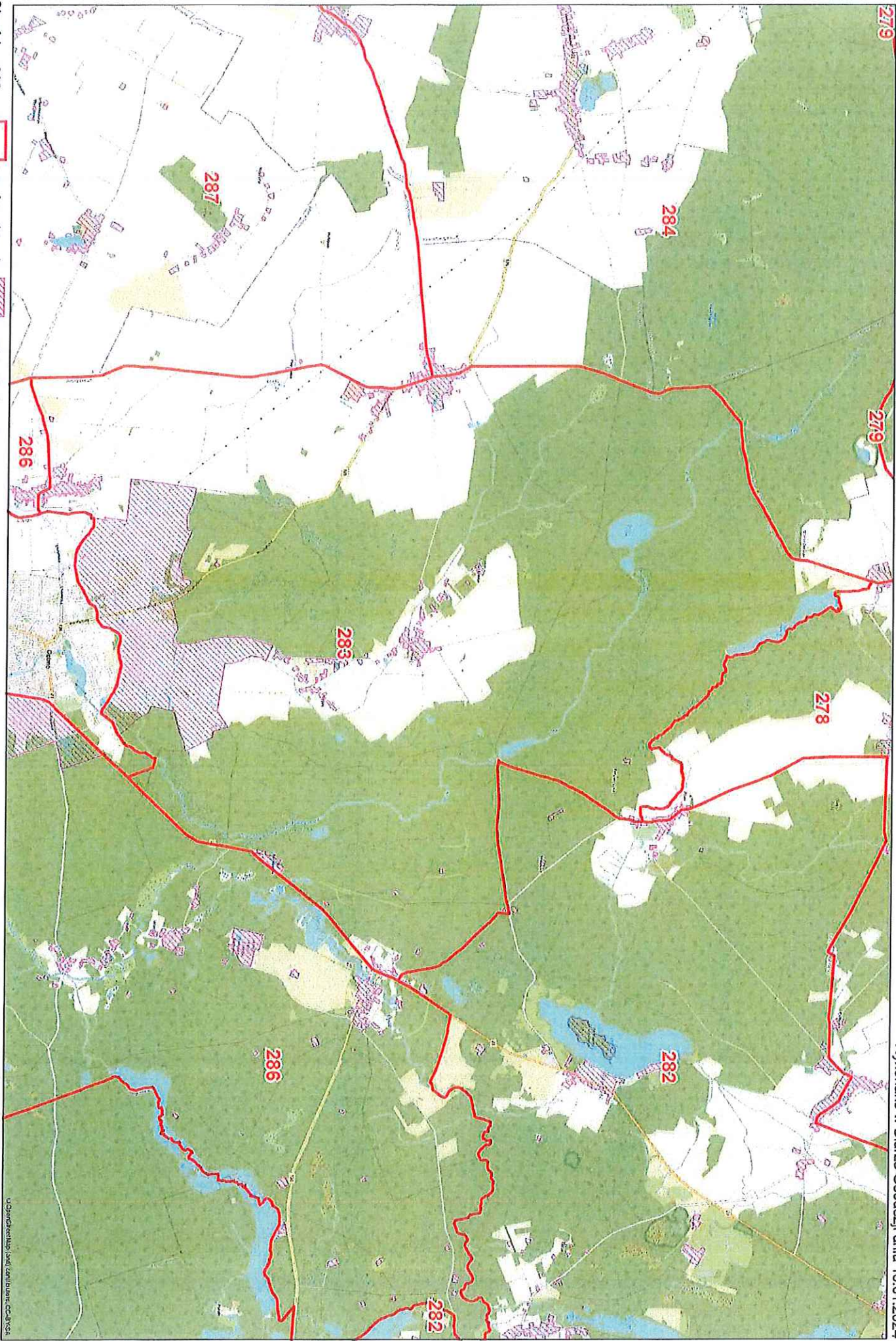


granica obwodu



powierzchnia wyłączona





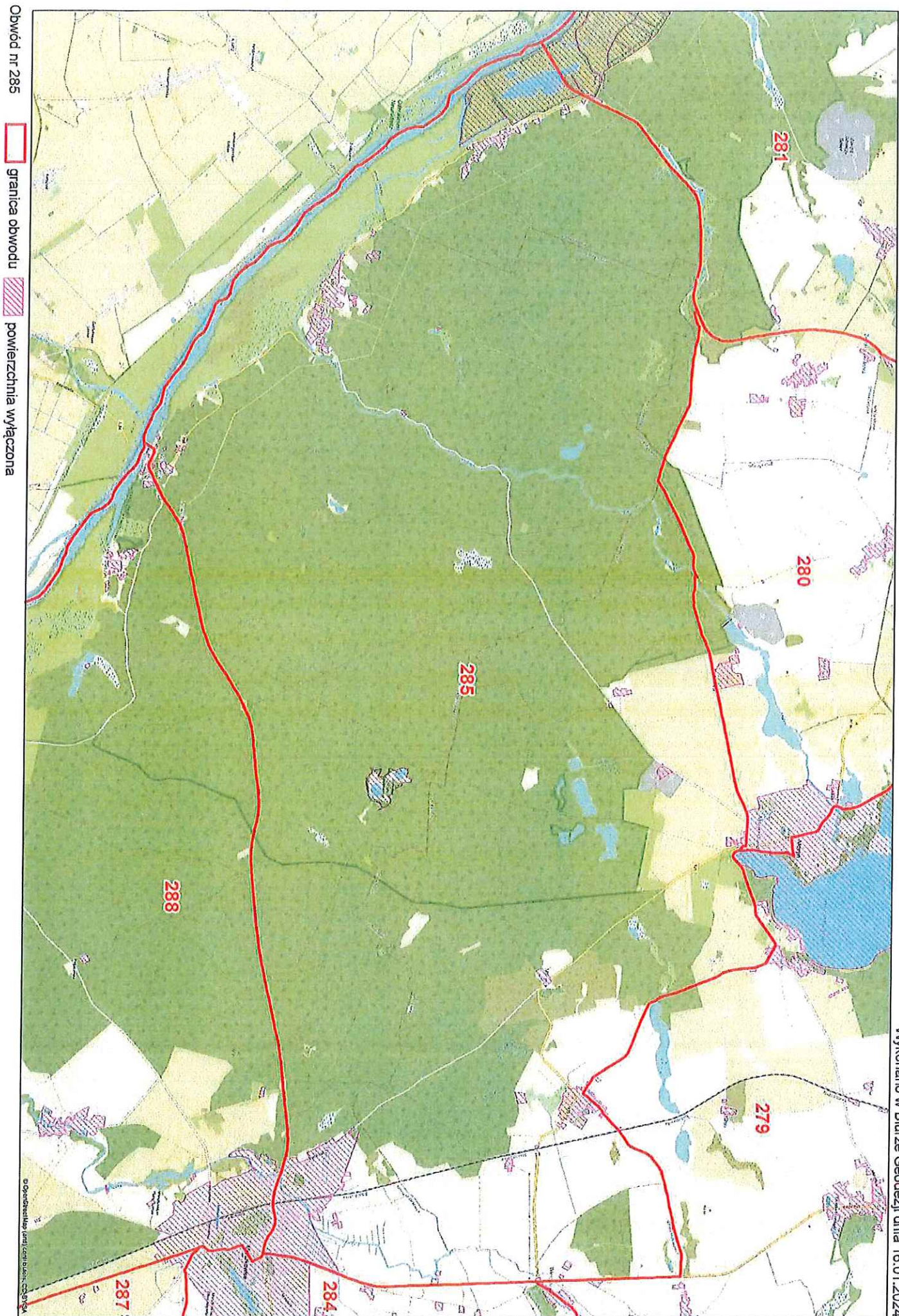
Obwód nr 283

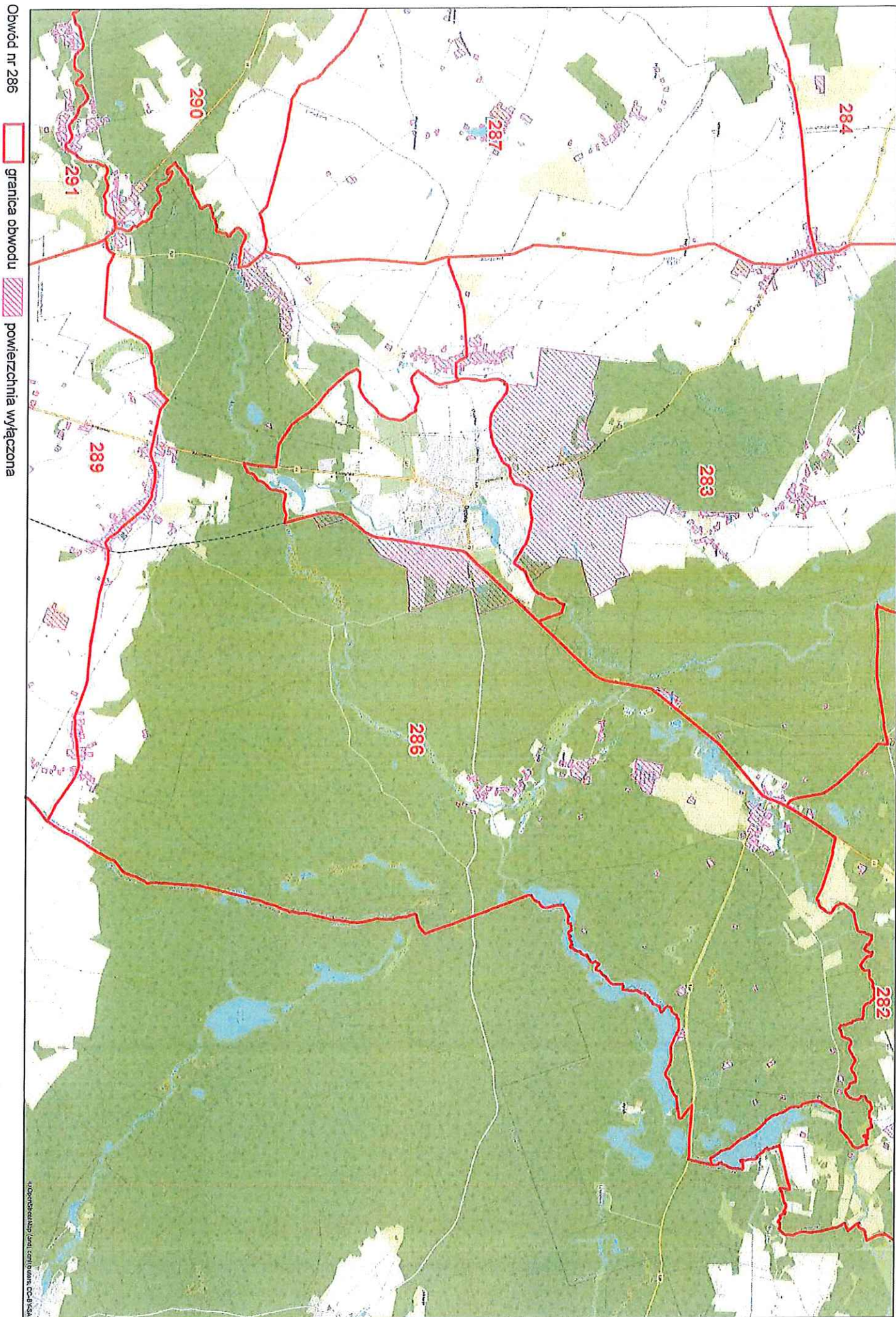


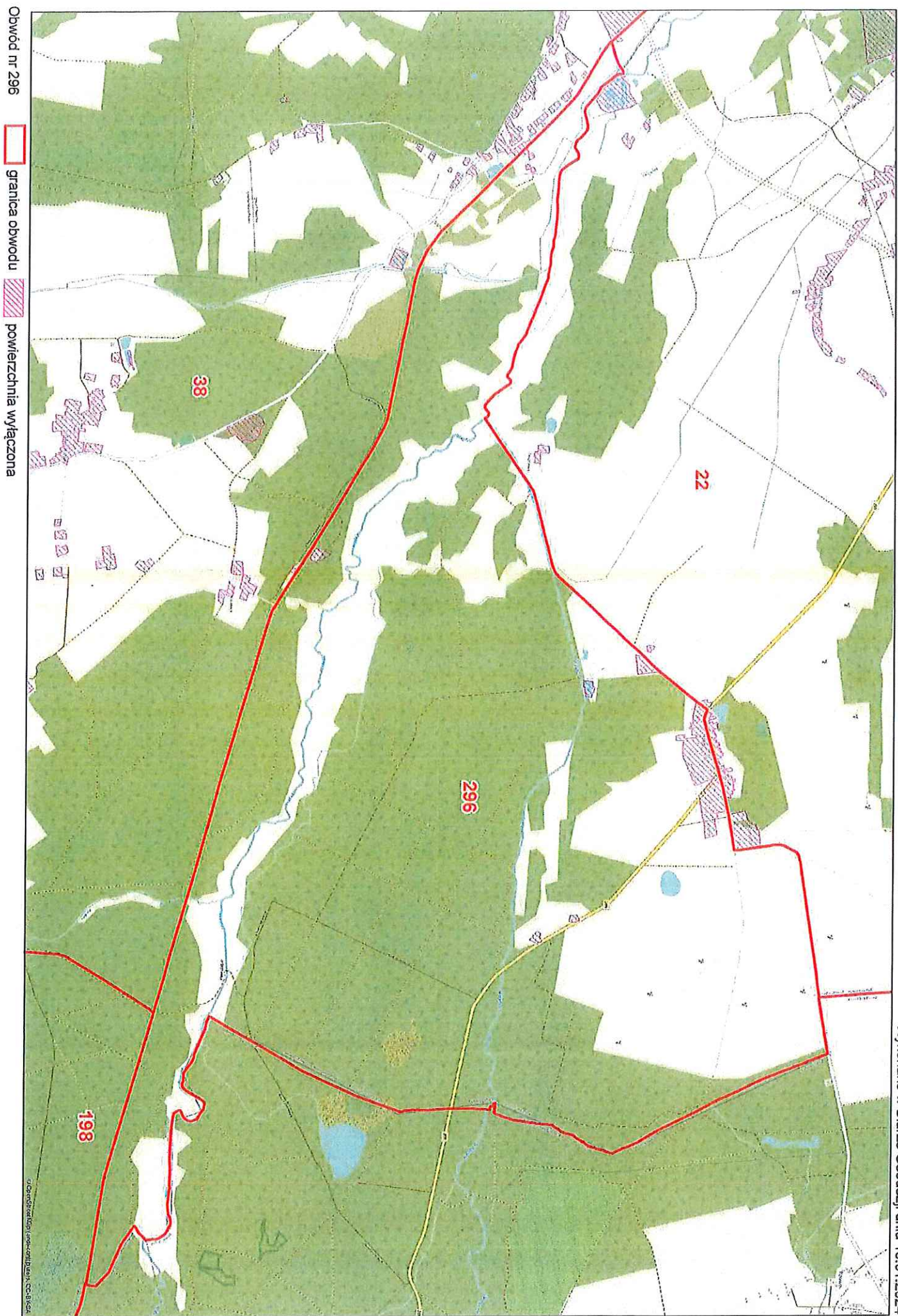
granica obwodu



powierzchnia wyłączona







Obwód nr 296

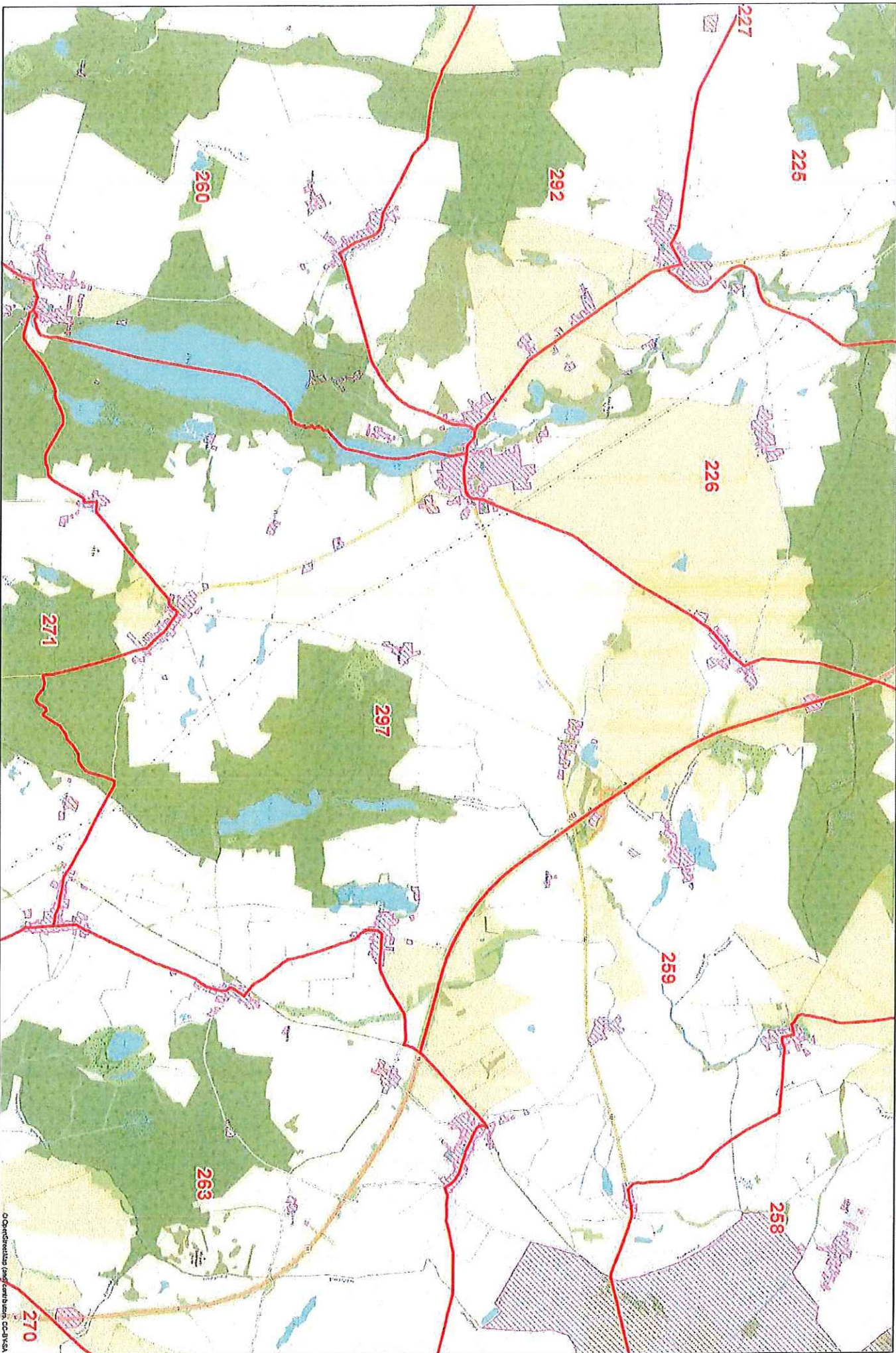


granica obwodu



powierzchnia wyłączona

Urząd Geodezji i Katastru w Buirze



Obwód nr 297



granica obwodu



powierzchnia wyłączona

© Geosystema (sp. z o.o.) CC-BY-SA

Załącznik nr 3
do uchwały nr
Sejmiku Województwa
Zachodniopomorskiego
z dnia

Rozstrzygnięcie o sposobie rozpatrzenia uwag do projektu uchwały nieuwzględnionych
przez Marszałka Województwa Zachodniopomorskiego

Lp.	Podmiot wnoszący uwagę	Data pisma	Dotyczy	Rozstrzygnięcie
1.	Wojskowe koło Łowieckie Nr 234 „Drop”	15.04.2024 r.	Podziału obwodu łowieckiego nr 259	Uwaga nieuwzględniona z uwagi na brak przesłanek określonych w art. 27 ust. 9 Prawa łowieckiego
2.	Gmina Kozielice	22.04.2024 r.	Podziału obwodu łowieckiego nr 259	Uwaga nieuwzględniona
3.	Gmina Banie	23.04.2024 r.	Podziału obwodu łowieckiego nr 259	Uwaga nieuwzględniona

p.o. DYREKTORA
Wydziału Rolnictwa i Rybactwa
Marcin Matusiak

Zestawienie nieuwzględnionych uwag lub opinii, wniesionych do projektu uchwały Sejmiku Województwa Zachodniopomorskiego zmieniającej uchwałę w sprawie podziału województwa zachodniopomorskiego na obwody łowieckie oraz zaliczenia obwodów łowieckich do kategorii.

1. Uwaga wniesiona przez Wojskowe Koło Łowieckie Nr 234 „Drop”.

Pismo z dnia 15.04.2024 r.

Dotyczy obwodu łowieckiego nr 259

Wojskowe Koło Łowieckie Nr 234 „Drop”, ul. Żwirki i Wigury 1, 74 – 110 Banie, korzystając z przepisu art. 27 ust. 9 ustawy z dnia 13 października 1995 r. Prawo łowieckie (Dz.U. z 2023 r. poz. 1082) umożliwiającego wnoszenie uwag właścicielom i użytkownikom wieczystym nieruchomości objętych projektem uchwały Sejmiku Województwa Zachodniopomorskiego zmieniającej uchwałę w sprawie podziału województwa zachodniopomorskiego na obwody łowieckie oraz zaliczenia obwodów łowieckich do kategorii, pismem z dnia 15 kwietnia 2024 r. wniosło uwagę do ww. projektu uchwały, wskazując że nie zgadza się na podział obwodu łowieckiego nr 259 na dwa obwody łowieckie o numerach 259 i 297.

W treści uwagi nie wskazano numeru działki lub działek będących własnością lub pozostających w użytkowaniu wieczystym Wojskowego Koła Łowieckiego Nr 234 „Drop”. Do uwagi nie załączono także żadnych dokumentów potwierdzających, że Wojskowe Koło Łowieckie Nr 234 „Drop” jest właścicielem lub użytkownikiem wieczystym nieruchomości objętych projektem uchwały.

Należy zaznaczyć, że na podstawie treści przesłanej uwagi nie można rozstrzygnąć czy Wojskowe Koło Łowieckie Nr 234 „Drop” jest uprawnione do wniesienia uwagi do projektu uchwały Sejmiku Województwa Zachodniopomorskiego zmieniającej uchwałę w sprawie podziału województwa zachodniopomorskiego na obwody łowieckie oraz zaliczenia obwodów łowieckich do kategorii. W konsekwencji ww. uwaga – jako niemożliwa do uwzględnienia – nie wymaga rozszerzonego uzasadnienia jej nieuwzględnienia.

Należy jednakże wskazać, że – bez względu na brak możliwości uwzględnienia uwagi ze względów formalnych, wynikających z faktu, iż Wojskowe Koło Łowieckie Nr 234 „Drop” nie wykazało, że jest do wniesienia uwagi uprawnione – uwaga ta nie powinna zostać uwzględniona także ze względów merytorycznych.

W treści uwagi Wojskowe Koło Łowieckie Nr 234 „Drop” sprzeciwiając się podziałowi obwodu łowieckiego nr 259 podnosi następujące kwestie:

1. podział obwodu łowieckiego nr 259 spowoduje, że zamiast jednego silnego obwodu łowieckiego powstaną dwa słabe;
2. po podziale obwodu łowieckiego Wojskowe Koło Łowieckie „Drop” zachowa prawo do gospodarowania na jednym obwodzie łowieckim, a na drugim obwodzie może gospodarować inne koło łowieckie;
3. działania Wojskowego Koła Łowieckiego „Drop” podejmowane w celu sygnalizacji potrzeby podziału obwodu łowieckiego nr 259 były prowadzone przez osobę nieuprawnioną.

Odnosząc się do podniesionych przez Wojskowe Koło Łowieckie Nr 234 „Drop” kwestii należy wskazać, co następuje:

1. Nie sposób zgodzić się z tezą, że podział obwodu łowieckiego nr 259 na dwa obwody spowoduje, że zamiast jednego silnego obwodu łowieckiego powstaną dwa słabe. Obwód łowiecki nr 259 ma obecnie 12 974 ha i jest skategoryzowany jako bardzo dobry. Po podziale obwodu łowieckiego nr 259 na obwody łowieckie nr 259 i 297 obwód łowiecki nr 259 będzie miał powierzchnię 5 868,34 ha i kategorię dobrą, zaś obwód łowiecki nr 297 będzie miał powierzchnię 7 113,26 ha i kategorię bardzo dobrą. Wyjaśnić należy, że zgodnie z zapisami art. 23 ustawy Prawo łowieckie obwód łowiecki stanowi obszar gruntów o ciągłej powierzchni, zamkniętej jego granicami, nie mniejszy niż trzy tysiące hektarów, na którego obszarze istnieją warunki do prowadzenia łowiectwa. W szczególnie uzasadnionych przypadkach mogą być tworzone, za zgodą ministra właściwego do spraw środowiska, obwody łowieckie o mniejszej powierzchni. Zaś zgodnie z art. 26a Prawa łowieckiego obwody łowieckie podlegają zaliczeniu do następujących kategorii: bardzo dobra, dobra, średnia, słaba, bardzo słaba. Zaliczenie to następuje na podstawie wskaźników liczebności zwierzyny oraz czynników wpływających na środowisko bytowania zwierzyny i walorów łowieckich obwodu. Widać zatem, że podział obwodu łowieckiego nr 259 na dwa obwody nr 259 i 297 spowoduje powstanie dwóch obwodów łowieckich o powierzchni dwukrotnie większej niż ustawowe minimum, przy czym jeden z tych obwodów uzyska najwyższą możliwą kategorię, drugi zaś zostanie skategoryzowany jako dobry, czyli kategorię tylko o jeden stopień niższą od maksymalnej. Nie ma zatem żadnych podstaw do twierdzenia, że obwody łowieckie powstałe z podziału obwodu łowieckiego nr 259 będą obwodami słabymi, bardzo wrażliwymi na czynniki zewnętrzne.
2. Po podziale obwodu łowieckiego nr 259 Wojskowe Koło Łowieckie Nr 234 „Drop” zachowa prawo do gospodarowania w jednym z obwodów łowieckich powstałych z podziału, zaś wydzierżawienie drugiego obwodu powstałego z podziału będzie formalnością – o ile Wojskowe Koło Łowieckie Nr 234 „Drop” wystąpi z wnioskiem o dzierżawę tego obwodu łowieckiego. Wynika to wprost z zapisów art. 29 ust. 3 ustawy z dnia 13 października 1995 r. Prawo łowieckie oraz rozporządzenia Ministra Klimatu i Środowiska z dnia 18 stycznia 2021 r. w sprawie trybu składania i rozpatrywania wniosków o dzierżawę obwodów łowieckich oraz kryteriów oceny tych wniosków i wnioskodawców. Art. 29 ust. 3 ustawy Prawo łowieckie mówi, że *„w przypadku podziału obwodu łowieckiego dotychczasowemu dzierżawcy lub zarządcy przysługuje prawo wyboru dzierżawy lub zarządzania jednym z obwodów łowieckich powstałych z podziału.”* Zaś przywoływane rozporządzenie reguluje zasady wyłaniania dzierżawców obwodów łowieckich i zawiera m.in. zapis, który wskazuje, że jeżeli o dzierżawę obwodu łowieckiego ubiega się dotychczasowy dzierżawca, dokonuje się oceny dotychczasowego dzierżawcy i złożonego przez niego wniosku na podstawie kryteriów określonych w §4 rozporządzenia. Kryteria te obejmują: wykonanie rocznego planu łowieckiego w zakresie pozyskania zwierzyny grubej, z wyłączeniem dzików, w obwodzie łowieckim którego dotyczy wniosek o dzierżawę obwodu łowieckiego z ostatnich trzech lat gospodarczych; wykonanie rocznego planu łowieckiego w zakresie pozyskania dzików w obwodzie łowieckim, którego wniosek dotyczy z ostatnich trzech lat gospodarczych; stosunek zasądzonych świadczeń pieniężnych za szkody w płodach i uprawach rolnych spowodowane przez zwierzynę do wszystkich świadczeń pieniężnych

wypłaconych tytułem odszkodowań za szkody w płodach i uprawach rolnych spowodowane przez zwierzynę na obszarze obwodu łowieckiego, którego dotyczy wniosek o dzierżawę obwodu łowieckiego, w ostatnich trzech łowieckich latach gospodarczych; liczba członków koła łowieckiego przypadająca na powierzchnię obwodu łowieckiego, którego dotyczy wniosek o dzierżawę obwodu łowieckiego; posiadanie na obszarze obwodu łowieckiego, którego dotyczy wniosek o dzierżawę obwodu łowieckiego, poletek łowieckich, łąk śródleśnych i przyleśnych lub remiz śródpolnych; zatrudnienie lub powołanie strażnika łowieckiego w obwodzie łowieckim, którego dotyczy wniosek o dzierżawę obwodu łowieckiego. Dalej §7 ust. 2 rozporządzenia zawiera zapis, że „jeżeli dotychczasowy dzierżawca uzyskał co najmniej 65% maksymalnej liczby punktów, obwód łowiecki wydzierżawia się temu wnioskodawcy.” Należy przy tym wskazać, że rozporządzenie zawiera definicję „dotychczasowego dzierżawcy”, który jest opisany jako: koło łowieckie, które przed dniem złożenia wniosku o dzierżawę obwodu łowieckiego jako ostatnie dzierżawiło przez okres co najmniej jednego łowieckiego roku gospodarczego obwód łowiecki, którego: a) ten wniosek dotyczy, b) większa część powierzchni obejmuje obszar wchodzący w skład nowego obwodu łowieckiego, powstałego w następstwie podziału województw na obwody łowieckie. Zatem o ile Wojskowe Koło Łowieckie Nr 234 „Drop” prowadziło na obszarze obwodu łowieckiego nr 259 prawidłową gospodarkę łowiecką, wówczas wydzierżawienie przez Wojskowe Koło Łowieckie Nr 234 „Drop” obu obwodów łowieckich powstałych z podziału obwodu łowieckiego nr 259 będzie wyłącznie formalnością, pod warunkiem, że Wojskowe Koło Łowieckie Nr 234 „Drop” zdecyduje się złożyć wniosek o dzierżawę nowego obwodu łowieckiego, powstałego w następstwie podziału. Jeśli taki wniosek zostanie przez Wojskowe Koło Łowieckie Nr 234 „Drop” złożony i uzyska 65% punktów dla kryteriów wymienionych powyżej, wówczas obwód łowiecki zostanie wydzierżawiony dotychczasowemu dzierżawcy, a inne oferty dzierżawy – o ile zostaną złożone – nie będą rozpatrywane.

3. Wojskowe Koło Łowieckie Nr 234 „Drop” podważa podział obwodu łowieckiego nr 259 wskazując na fakt, że działania Wojskowego Koła Łowieckiego „Drop” podejmowane w celu sygnalizacji potrzeby podziału obwodu łowieckiego nr 259 prowadzone były przez osobę nieuprawnioną. Odnosząc się do powyższego wyjaśnić należy, że zgodnie z zapisami ustawy Prawo łowieckie podział województwa na obwody łowieckie oraz zaliczanie obwodów łowieckich do kategorii, a także zmiany granic obwodów łowieckich lub zmiany zaliczenia obwodów łowieckich do kategorii to wyłączona kompetencja sejmiku województwa, który stanowi powyższe w drodze uchwały będącej aktem prawa miejscowego – zgodnie z art. 27 ust. 1 Prawa łowieckiego. Art. 27 ust. 2 Prawa łowieckiego z kolei stanowi, że projekt uchwały o której mowa w art. 27 ust. 1 Prawa łowieckiego przygotowuje marszałek województwa, który do prac nad projektem powołuje zespół, który jest jego organem opiniodawczo – doradczym w zakresie przygotowania projektu uchwały. W skład zespołu wchodzi dwaj przedstawiciele zarządu województwa, przedstawiciele właściwych dyrektorów regionalnych dyrekcji Państwowego Gospodarstwa Leśnego Lasy Państwowe, przedstawiciele właściwych zarządów okręgowych Polskiego Związku Łowieckiego oraz przedstawiciel właściwej izby rolniczej. Marszałek Województwa Zachodniopomorskiego zarządzeniem nr 88/18 z dnia 11 września 2018 r. powołał Zespół opiniodawczo – doradczy ds. podziału województwa zachodniopomorskiego na obwody łowieckie, który miał znaczący wpływ na kształt procedowanego obecnie projektu uchwały Sejmiku Województwa Zachodniopomorskiego zmieniającej uchwałę w sprawie podziału województwa

zachodniopomorskiego na obwody łowieckie. Na posiedzeniu Zespołu w dniu 7 listopada 2022 r. Pan Damian Pizoń, członek Zespołu i Przewodniczący Zarządu Okręgowego Polskiego Związku Łowieckiego w Szczecinie (właściwego miejscowo dla obwodu łowieckiego nr 259) złożył wniosek zawierający postulat podziału obwodów łowieckich nr 259 i 256. Wniosek podziału obwodu łowieckiego nr 259 uzasadniony był trudnościami z wydzierżawieniem obwodu łowieckiego nr 259 w obecnym kształcie i zawierał postulat podziału tego obwodu na dwa obwody o zbliżonej powierzchni, przy czym linią podziału obwodu nr 259 miałyby być droga S3 (granica taka spełnia kryterium granicy obwodu łowieckiego wynikające z zapisów art. 25 Prawa łowieckiego, gdzie wskazuje się, że granice obwodów łowieckich ustala się po naturalnych lub wyraźnych znakach w terenie). Postulat podziału obwodu łowieckiego nr 259 był następnie przedmiotem obrad na posiedzeniu Zespołu opiniodawczo – doradczego ds. podziału województwa zachodniopomorskiego na obwody łowieckie, które odbyło się w dniu 5 grudnia 2022 r. Wniosek w sprawie podziału obwodu łowieckiego nr 259 został wówczas poddany pod dyskusję a następnie członkowie Zespołu przez aklamację zaakceptowali wprowadzenie zmiany granic obwodu łowieckiego nr 259, polegającej na podziale tego obwodu łowieckiego po linii wyznaczonej drogą S3. Fakt ten został udokumentowany w protokole z posiedzenia Zespołu. Wskazać należy, że członkom Zespołu w chwili podejmowania decyzji znany był fakt, że Wojskowe Koło Łowieckie Nr 234 „Drop” podejmowało działania zmierzające do przeprowadzenia podziału obwodu łowieckiego nr 259 na dwa mniejsze obwody (Urząd Marszałkowski Województwa Zachodniopomorskiego dysponuje np. kopią korespondencji Wojskowego Koła Łowieckiego Nr 234 „Drop” do Zachodniopomorskiego Urzędu Wojewódzkiego w Szczecinie z dnia 11 lutego 2021 r. z wnioskiem o podział obwodu łowieckiego nr 259), nie one jednak były powodem podjęcia przez Zespół zagadnienia podziału obwodu łowieckiego nr 259. Należy także wyjaśnić, że podejmując decyzje o ewentualnych zmianach granic obwodów łowieckich w ramach opracowywanego projektu uchwały sejmiku Marszałek Województwa kieruje się ustaleniami Zespołu opiniodawczo – doradczego, wynikającymi z protokołów z jego posiedzeń (ustawa Prawo łowieckie nie przewiduje składania przez dzierżawców obwodów łowieckich wniosków o zmianę granic obwodów łowieckich).

Z uwagi na powyższe wniesiona przez Wojskowe Koło Łowieckie Nr 234 „Drop” pismem z dnia 15 kwietnia 2024 r. uwaga do projektu uchwały Sejmiku Województwa Zachodniopomorskiego zmieniającej uchwałę w sprawie podziału województwa zachodniopomorskiego na obwody łowieckie oraz zaliczenia obwodów łowieckich do kategorii nie może zostać uwzględniona

2. Uwaga wniesiona przez Gminę Kozielice

Pismo z dnia 22.04.2024 r.

Dotyczy obwodu łowieckiego nr 259

Gmina Kozielice, Kozielice 73, 74 – 204 Kozielice, korzystając z przepisu art. 27 ust. 9 ustawy z dnia 13 października 1995 r. Prawo łowieckie (Dz.U. z 2023 r. poz. 1082) umożliwiającego wnoszenie uwag właścicielom i użytkownikom wieczystym nieruchomości objętych projektem uchwały Sejmiku Województwa Zachodniopomorskiego zmieniającej uchwałę w sprawie podziału województwa zachodniopomorskiego na obwody łowieckie oraz zaliczenia obwodów łowieckich do kategorii, pismem z dnia 22 kwietnia 2024 r. wniosła uwagę do ww. projektu uchwały, wskazując

że nie zgadza się na podział obwodu łowieckiego nr 259 na dwa obwody łowieckie o numerach 259 i 297.

Do uwagi załączono wydruki elektronicznych ksiąg wieczystych, z których wynika że Gmina Kozielice jest właścicielem działek nr 561 obręb ewidencyjny Mielno 8 oraz nr 40 obręb ewidencyjny Zadeklino 5. Dokumenty te potwierdzają, że Gmina Kozielice jest właścicielem nieruchomości objętych projektem uchwały – a zatem jest podmiotem uprawnionym do wniesienia uwagi na podstawie przepisu art. 27 ust. 9 ustawy Prawo łowieckie.

W treści uwagi – będącej co do treści nieznacznie zmodyfikowaną kopią uwagi Wojskowego Koła Łowieckiego Nr 234 „Drop” z dnia 15 kwietnia 2024 r. – Gmina Kozielice sprzeciwiając się podziałowi obwodu łowieckiego nr 259 występuje nie tyle w interesie swoim, co dzierżawcy obwodu łowieckiego nr 259 i podnosi następujące kwestie:

1. podział obwodu łowieckiego nr 259 spowoduje, że zamiast jednego silnego obwodu łowieckiego powstaną dwa słabe;
2. po podziale obwodu łowieckiego Wojskowe Koło Łowieckie „Drop” zachowa prawo do gospodarowania na jednym obwodzie łowieckim, a na drugim obwodzie może gospodarować inne koło łowieckie;
3. wyraża negatywną opinię do projektu uchwały Sejmiku Województwa Zachodniopomorskiego zmieniającej uchwałę nr XXIII/287/21 Sejmiku Województwa Zachodniopomorskiego z dnia 11 marca 2021 r. w sprawie podziału województwa zachodniopomorskiego na obwody łowieckie oraz zaliczenia obwodów łowieckich do kategorii w części dotyczącej podziału obwodu łowieckiego nr 259 na dwa mniejsze.

Odnosząc się do podniesionych przez Gminę Kozielice kwestii należy wziąć pod uwagę poniższe.

1. Nie sposób zgodzić się z tezą, że podział obwodu łowieckiego nr 259 na dwa obwody spowoduje, że zamiast jednego silnego obwodu łowieckiego powstaną dwa słabe. Obwód łowiecki nr 259 ma obecnie 12 974 ha i jest skategoryzowany jako bardzo dobry. Po podziale obwodu łowieckiego nr 259 na obwody łowieckie nr 259 i 297 obwód łowiecki nr 259 będzie miał powierzchnię 5 868,34 ha i kategorię dobrą, zaś obwód łowiecki nr 297 będzie miał powierzchnię 7 113,26 ha i kategorię bardzo dobrą. Wyjaśnić należy, że zgodnie z zapisami art. 23 ustawy Prawo łowieckie obwód łowiecki stanowi obszar gruntów o ciągłej powierzchni, zamkniętej jego granicami, nie mniejszy niż trzy tysiące hektarów, na którego obszarze istnieją warunki do prowadzenia łowiectwa. W szczególnie uzasadnionych przypadkach mogą być tworzone, za zgodą ministra właściwego do spraw środowiska, obwody łowieckie o mniejszej powierzchni. Zaś zgodnie z art. 26a Prawa łowieckiego obwody łowieckie podlegają zaliczeniu do następujących kategorii: bardzo dobra, dobra, średnia, słaba, bardzo słaba. Zaliczenie to następuje na podstawie wskaźników liczebności zwierzyny oraz czynników wpływających na środowisko bytowania zwierzyny i walorów łowieckich obwodu. Widać zatem, że podział obwodu łowieckiego nr 259 na dwa obwody nr 259 i 297 spowoduje powstanie dwóch obwodów łowieckich o powierzchni dwukrotnie większej niż ustawowe minimum, przy czym jeden z tych obwodów uzyska najwyższą możliwą kategorię, drugi zaś zostanie skategoryzowany jako dobry, czyli kategorię tylko o jeden stopień niższą od maksymalnej. Nie ma zatem żadnych podstaw do twierdzenia, że obwody łowieckie powstałe

z podziału obwodu łowieckiego nr 259 będą obwodami słabymi, bardzo wrażliwymi na czynniki zewnętrzne.

2. Po podziale obwodu łowieckiego nr 259 Wojskowe Koło Łowieckie Nr 234 „Drop” zachowa prawo do gospodarowania w jednym z obwodów łowieckich powstałych z podziału, zaś wydzierżawienie drugiego obwodu powstałego z podziału będzie formalnością – o ile Wojskowe Koło Łowieckie Nr 234 „Drop” wystąpi z wnioskiem o dzierżawę tego obwodu łowieckiego. Wynika to wprost z zapisów art. 29 ust. 3 ustawy z dnia 13 października 1995 r. Prawo łowieckie oraz rozporządzenia Ministra Klimatu i Środowiska z dnia 18 stycznia 2021 r. w sprawie trybu składania i rozpatrywania wniosków o dzierżawę obwodów łowieckich oraz kryteriów oceny tych wniosków i wnioskodawców. Art. 29 ust. 3 ustawy Prawo łowieckie mówi, że „w przypadku podziału obwodu łowieckiego dotychczasowemu dzierżawcy lub zarządcy przysługuje prawo wyboru dzierżawy lub zarządzania jednym z obwodów łowieckich powstałych z podziału.” Zaś przywoływane rozporządzenie reguluje zasady wyłaniania dzierżawców obwodów łowieckich i zawiera m.in. zapis, który wskazuje, że jeżeli o dzierżawę obwodu łowieckiego ubiega się dotychczasowy dzierżawca, dokonuje się oceny dotychczasowego dzierżawcy i złożonego przez niego wniosku na podstawie kryteriów określonych w §4 rozporządzenia. Kryteria te obejmują: wykonanie rocznego planu łowieckiego w zakresie pozyskania zwierzyny grubej, z wyłączeniem dzików, w obwodzie łowieckim którego dotyczy wniosek o dzierżawę obwodu łowieckiego z ostatnich trzech lat gospodarczych; wykonanie rocznego planu łowieckiego w zakresie pozyskania dzików w obwodzie łowieckim, którego wniosek dotyczy z ostatnich trzech lat gospodarczych; stosunek zasądzonych świadczeń pieniężnych za szkody w płodach i uprawach rolnych spowodowane przez zwierzynę do wszystkich świadczeń pieniężnych wypłaconych tytułem odszkodowań za szkody w płodach i uprawach rolnych spowodowane przez zwierzynę na obszarze obwodu łowieckiego, którego dotyczy wniosek o dzierżawę obwodu łowieckiego, w ostatnich trzech łowieckich latach gospodarczych; liczba członków koła łowieckiego przypadająca na powierzchnię obwodu łowieckiego, którego dotyczy wniosek o dzierżawę obwodu łowieckiego; posiadanie na obszarze obwodu łowieckiego, którego dotyczy wniosek o dzierżawę obwodu łowieckiego, poletek łowieckich, łąk śródleśnych i przyleśnych lub remiz śródpolnych; zatrudnienie lub powołanie strażnika łowieckiego w obwodzie łowieckim, którego dotyczy wniosek o dzierżawę obwodu łowieckiego. Dalej §7 ust. 2 rozporządzenia zawiera zapis, że „jeżeli dotychczasowy dzierżawca uzyskał co najmniej 65% maksymalnej liczby punktów, obwód łowiecki wydzierżawia się temu wnioskodawcy.” Należy przy tym wskazać, że rozporządzenie zawiera definicję „dotychczasowego dzierżawcy”, który jest opisany jako: koło łowieckie, które przed dniem złożenia wniosku o dzierżawę obwodu łowieckiego jako ostatnie dzierżawiło przez okres co najmniej jednego łowieckiego roku gospodarczego obwód łowiecki, którego: a) ten wniosek dotyczy, b) większa część powierzchni obejmuje obszar wchodzący w skład nowego obwodu łowieckiego, powstałego w następstwie podziału województw na obwody łowieckie. Zatem o ile Wojskowe Koło Łowieckie Nr 234 „Drop” prowadziło na obszarze obwodu łowieckiego nr 259 prawidłową gospodarkę łowiecką, wówczas wydzierżawienie przez Wojskowe Koło Łowieckie Nr 234 „Drop” obu obwodów łowieckich powstałych z podziału obwodu łowieckiego nr 259 będzie wyłącznie formalnością, pod warunkiem, że Wojskowe Koło Łowieckie Nr 234 „Drop” zdecyduje się złożyć wniosek o dzierżawę nowego obwodu łowieckiego, powstałego w następstwie podziału. Jeśli taki

wniosek zostanie przez Wojskowe Koło Łowieckie Nr 234 „Drop” złożony i uzyska 65% punktów dla kryteriów wymienionych powyżej, wówczas obwód łowiecki zostanie wydzierżawiony dotychczasowemu dzierżawcy, a inne oferty dzierżawy – o ile zostaną złożone – nie będą rozpatrywane. Tym samym – opisane w uwadze Gminy Kozielice jako ryzyko – zjawisko nie wydzierżawienia Wojskowemu Kołu Łowieckiemu Nr 234 „Drop” obu obwodów łowieckich powstałych z podziału obwodu łowieckiego nr 259 może się zmaterializować wyłącznie w sytuacji kiedy Wojskowe Koło Łowieckie Nr 234 „Drop” nie wystąpi z wnioskiem o dzierżawę obwodu łowieckiego lub wystąpi z takim wnioskiem, lecz na etapie jego oceny nie uzyska 65% punktów dla kryteriów wskazanych w treści rozporządzenia Ministra Klimatu i Środowiska z dnia 18 stycznia 2021 r. w sprawie trybu składania i rozpatrywania wniosków o dzierżawę obwodów łowieckich oraz kryteriów oceny tych wniosków i wnioskodawców (przy czym uzyskanie co najmniej 65% punktów jest formalnością, o ile gospodarka łowiecka w obwodzie łowieckim nr 259 prowadzona była prawidłowo).

3. Odnosząc się do negatywnej opinii wyrażonej przez Gminę Kozielice na temat projektu uchwały Sejmiku Województwa Zachodniopomorskiego zmieniającej uchwałę nr XXII/287/21 Sejmiku Województwa Zachodniopomorskiego z dnia 11 marca 2021 r. w sprawie podziału województwa zachodniopomorskiego na obwody łowieckie oraz zaliczenia obwodów łowieckich do kategorii w części dotyczącej podziału obwodu łowieckiego nr 259 na dwa mniejsze obwody łowieckie wyjaśnić należy, że gminy nie są podmiotami uprawnionymi do opiniowania projektów uchwał sejmików województw w sprawie podziału województw na obwody łowieckie oraz zaliczenia obwodów łowieckich do kategorii oraz uchwał zmieniających uchwały w sprawie podziału województw na obwody łowieckie oraz zaliczenia obwodów łowieckich do kategorii. Podmiotami uprawnionymi do opiniowania ww. projektów uchwał są – zgodnie z treścią art. 27 ust. 8 pkt 1a: właściwi dyrektorzy regionalnej dyrekcji Państwowego Gospodarstwa Leśnego Lasy Państwowe, Polski Związek Łowiecki oraz właściwa izba rolnicza. Wskazać należy, że projekt uchwały Sejmiku Województwa Zachodniopomorskiego zmieniającej uchwałę w sprawie podziału województwa zachodniopomorskiego na obwody łowieckie oraz zaliczenia obwodów łowieckich do kategorii został przesłany przez Marszałka Województwa Zachodniopomorskiego pismem z dnia 2 lutego 2024 r. do zaopiniowania do Dyrektorów Regionalnej Dyrekcji Lasów Państwowych w Szczecinie, Szczecinku i Pile, Zarządów Okręgowych Polskiego Związku Łowieckiego w Szczecinie, Koszalinie, Pile, Słupsku i Gorzowie Wielkopolskim oraz do Zachodniopomorskiej Izby Rolniczej i został przez te podmioty zaopiniowany pozytywnie.

Z uwagi na powyższe wniesiona przez Gminę Kozielice pismem z dnia 22 kwietnia 2024 r. uwaga do projektu uchwały Sejmiku Województwa Zachodniopomorskiego zmieniającej uchwałę w sprawie podziału województwa zachodniopomorskiego na obwody łowieckie oraz zaliczenia obwodów łowieckich do kategorii nie powinna zostać uwzględniona.

3. Uwaga wniesiona przez Gminę Banie

Pismo z dnia 23.04.2024 r.

Dotyczy obwodu łowieckiego nr 259

Gmina Banie, ul. Skośna 6, 74 – 110 Banie, korzystając z przepisu art. 27 ust. 9 ustawy z dnia 13 października 1995 r. Prawo łowieckie (Dz.U. z 2023 r. poz. 1082) umożliwiającego wnoszenie uwag

właścicielom i użytkownikom wieczystym nieruchomości objętych projektem uchwały Sejmiku Województwa Zachodniopomorskiego zmieniającej uchwałę w sprawie podziału województwa zachodniopomorskiego na obwody łowieckie oraz zaliczenia obwodów łowieckich do kategorii, pismem z dnia 23 kwietnia 2024 r. wniosła uwagę do ww. projektu uchwały, wskazując że nie zgadza się na podział obwodu łowieckiego nr 259 na dwa obwody łowieckie o numerach 259 i 297.

Do uwagi załączono wydruki informacji z operatu ewidencyjnego w zakresie gruntów, z których wynika że Gmina Banie jest właścicielem działek: nr 27/1 obręb ewidencyjny Dłużyna 8, nr 67/1 obręb ewidencyjny Parnica 7, nr 221/52 obręb ewidencyjny Kunowo 6, nr 146 obręb ewidencyjny Piaseczno 9 oraz dz. nr 48 obręb ewidencyjny Górnowo 14. Dokumenty te potwierdzają, że Gmina Banie jest właścicielem nieruchomości objętych projektem uchwały – a zatem jest podmiotem uprawnionym do wniesienia uwagi na podstawie przepisu art. 27 ust. 9 ustawy Prawo łowieckie.

W treści uwagi – będącej co do treści nieznacznie zmodyfikowaną kopią uwagi Wojskowego Koła Łowieckiego Nr 234 „Drop” z dnia 15 kwietnia 2024 r. – Gmina Banie sprzeciwiając się podziałowi obwodu łowieckiego nr 259 występuje nie tyle w interesie swoim, co dzierżawcy obwodu łowieckiego nr 259 i podnosi następujące kwestie:

1. podział obwodu łowieckiego nr 259 spowoduje, że zamiast jednego silnego obwodu łowieckiego powstaną dwa słabe;
2. po podziale obwodu łowieckiego Wojskowe Koło Łowieckie „Drop” zachowa prawo do gospodarowania na jednym obwodzie łowieckim, a na drugim obwodzie może gospodarować inne koło łowieckie;
3. wyraża negatywną opinię do projektu uchwały Sejmiku Województwa Zachodniopomorskiego zmieniającej uchwałę nr XXIII/287/21 Sejmiku Województwa Zachodniopomorskiego z dnia 11 marca 2021 r. w sprawie podziału województwa zachodniopomorskiego na obwody łowieckie oraz zaliczenia obwodów łowieckich do kategorii w części dotyczącej podziału obwodu łowieckiego nr 259 na dwa mniejsze.

Odnosząc się do podniesionych przez Gminę Banie kwestii należy wziąć pod uwagę poniższe.

1. Nie sposób zgodzić się z tezą, że podział obwodu łowieckiego nr 259 na dwa obwody spowoduje, że zamiast jednego silnego obwodu łowieckiego powstaną dwa słabe. Obwód łowiecki nr 259 ma obecnie 12 974 ha i jest skategoryzowany jako bardzo dobry. Po podziale obwodu łowieckiego nr 259 na obwody łowieckie nr 259 i 297 obwód łowiecki nr 259 będzie miał powierzchnię 5 868,34 ha i kategorię dobrą, zaś obwód łowiecki nr 297 będzie miał powierzchnię 7 113,26 ha i kategorię bardzo dobrą. Wyjaśnić należy, że zgodnie z zapisami art. 23 ustawy Prawo łowieckie obwód łowiecki stanowi obszar gruntów o ciągłej powierzchni, zamkniętej jego granicami, nie mniejszy niż trzy tysiące hektarów, na którego obszarze istnieją warunki do prowadzenia łowiectwa. W szczególnie uzasadnionych przypadkach mogą być tworzone, za zgodą ministra właściwego do spraw środowiska, obwody łowieckie o mniejszej powierzchni. Zaś zgodnie z art. 26a Prawa łowieckiego obwody łowieckie podlegają zaliczeniu do następujących kategorii: bardzo dobra, dobra, średnia, słaba, bardzo słaba. Zaliczenie to następuje na podstawie wskaźników liczebności zwierzyny oraz czynników wpływających na środowisko bytowania zwierzyny i walorów łowieckich

obwodu. Widać zatem, że podział obwodu łowieckiego nr 259 na dwa obwody nr 259 i 297 spowoduje powstanie dwóch obwodów łowieckich o powierzchni dwukrotnie większej niż ustawowe minimum, przy czym jeden z tych obwodów uzyska najwyższą możliwą kategorię, drugi zaś zostanie skategoryzowany jako dobry, czyli kategorię tylko o jeden stopień niższą od maksymalnej. Nie ma zatem żadnych podstaw do twierdzenia, że obwody łowieckie powstałe z podziału obwodu łowieckiego nr 259 będą obwodami słabymi, bardzo wrażliwymi na czynniki zewnętrzne.

2. Po podziale obwodu łowieckiego nr 259 Wojskowe Koło Łowieckie Nr 234 „Drop” zachowa prawo do gospodarowania w jednym z obwodów łowieckich powstałych z podziału, zaś wydzierżawienie drugiego obwodu powstałego z podziału będzie formalnością – o ile Wojskowe Koło Łowieckie Nr 234 „Drop” wystąpi z wnioskiem o dzierżawę tego obwodu łowieckiego. Wynika to wprost z zapisów art. 29 ust. 3 ustawy z dnia 13 października 1995 r. Prawo łowieckie oraz rozporządzenia Ministra Klimatu i Środowiska z dnia 18 stycznia 2021 r. w sprawie trybu składania i rozpatrywania wniosków o dzierżawę obwodów łowieckich oraz kryteriów oceny tych wniosków i wnioskodawców. Art. 29 ust. 3 ustawy Prawo łowieckie mówi, że *„w przypadku podziału obwodu łowieckiego dotychczasowemu dzierżawcy lub zarządcy przysługuje prawo wyboru dzierżawy lub zarządzania jednym z obwodów łowieckich powstałych z podziału.”* Zaś przywoływane rozporządzenie reguluje zasady wyłaniania dzierżawców obwodów łowieckich i zawiera m.in. zapis, który wskazuje, że jeżeli o dzierżawę obwodu łowieckiego ubiega się dotychczasowy dzierżawca, dokonuje się oceny dotychczasowego dzierżawcy i złożonego przez niego wniosku na podstawie kryteriów określonych w §4 rozporządzenia. Kryteria te obejmują: wykonanie rocznego planu łowieckiego w zakresie pozyskania zwierzyny grubej, z wyłączeniem dzików, w obwodzie łowieckim którego dotyczy wniosek o dzierżawę obwodu łowieckiego z ostatnich trzech lat gospodarczych; wykonanie rocznego planu łowieckiego w zakresie pozyskania dzików w obwodzie łowieckim, którego wniosek dotyczy z ostatnich trzech lat gospodarczych; stosunek zasądzonych świadczeń pieniężnych za szkody w płodach i uprawach rolnych spowodowane przez zwierzynę do wszystkich świadczeń pieniężnych wypłaconych tytułem odszkodowań za szkody w płodach i uprawach rolnych spowodowane przez zwierzynę na obszarze obwodu łowieckiego, którego dotyczy wniosek o dzierżawę obwodu łowieckiego, w ostatnich trzech łowieckich latach gospodarczych; liczba członków koła łowieckiego przypadająca na powierzchnię obwodu łowieckiego, którego dotyczy wniosek o dzierżawę obwodu łowieckiego; posiadanie na obszarze obwodu łowieckiego, którego dotyczy wniosek o dzierżawę obwodu łowieckiego, poletek łowieckich, łąk śródleśnych i przyleśnych lub remiz śródpolnych; zatrudnienie lub powołanie strażnika łowieckiego w obwodzie łowieckim, którego dotyczy wniosek o dzierżawę obwodu łowieckiego. Dalej §7 ust. 2 rozporządzenia zawiera zapis, że *„jeżeli dotychczasowy dzierżawca uzyskał co najmniej 65% maksymalnej liczby punktów, obwód łowiecki wydzierżawia się temu wnioskodawcy.”* Należy przy tym wskazać, że rozporządzenie zawiera definicję „dotychczasowego dzierżawcy”, który jest opisany jako: koło łowieckie, które przed dniem złożenia wniosku o dzierżawę obwodu łowieckiego jako ostatnie dzierżawiło przez okres co najmniej jednego łowieckiego roku gospodarczego obwód łowiecki, którego: a) ten wniosek dotyczy, b) większa część powierzchni obejmuje obszar wchodzący w skład nowego obwodu łowieckiego, powstałego w następstwie podziału województw na obwody łowieckie. Zatem o ile Wojskowe Koło Łowieckie Nr 234 „Drop” prowadziło na obszarze obwodu łowieckiego nr 259 prawidłową

gospodarkę łowiecką, wówczas wydzierżawienie przez Wojskowe Koło Łowieckie Nr 234 „Drop” obu obwodów łowieckich powstałych z podziału obwodu łowieckiego nr 259 będzie wyłącznie formalnością, pod warunkiem, że Wojskowe Koło Łowieckie Nr 234 „Drop” zdecyduje się złożyć wniosek o dzierżawę nowego obwodu łowieckiego, powstałego w następstwie podziału. Jeśli taki wniosek zostanie przez Wojskowe Koło Łowieckie Nr 234 „Drop” złożony i uzyska 65% punktów dla kryteriów wymienionych powyżej, wówczas obwód łowiecki zostanie wydzierżawiony dotychczasowemu dzierżawcy, a inne oferty dzierżawy – o ile zostaną złożone – nie będą rozpatrywane. Tym samym – opisane w uwadze Gminy Kozielice jako ryzyko – zjawisko nie wydzierżawienia Wojskowemu Kołu Łowieckiemu Nr 234 „Drop” obu obwodów łowieckich powstałych z podziału obwodu łowieckiego nr 259 może się zmaterializować wyłącznie w sytuacji kiedy Wojskowe Koło Łowieckie Nr 234 „Drop” nie wystąpi z wnioskiem o dzierżawę obwodu łowieckiego lub wystąpi z takim wnioskiem, lecz na etapie jego oceny nie uzyska 65% punktów dla kryteriów wskazanych w treści rozporządzenia Ministra Klimatu i Środowiska z dnia 18 stycznia 2021 r. w sprawie trybu składania i rozpatrywania wniosków o dzierżawę obwodów łowieckich oraz kryteriów oceny tych wniosków i wnioskodawców (przy czym uzyskanie co najmniej 65% punktów jest formalnością, o ile gospodarka łowiecka w obwodzie łowieckim nr 259 prowadzona była prawidłowo).

3. Odnosząc się do negatywnej opinii wyrażonej przez Gminę Banie na temat projektu uchwały Sejmiku Województwa Zachodniopomorskiego zmieniającej uchwałę nr XXII/287/21 Sejmiku Województwa Zachodniopomorskiego z dnia 11 marca 2021 r. w sprawie podziału województwa zachodniopomorskiego na obwody łowieckie oraz zaliczenia obwodów łowieckich do kategorii w części dotyczącej podziału obwodu łowieckiego nr 259 na dwa mniejsze wyjaśnić należy, że gminy nie są podmiotami uprawnionymi do opiniowania projektów uchwał sejmików województw w sprawie podziału województw na obwody łowieckie oraz zaliczenia obwodów łowieckich do kategorii oraz uchwał zmieniających uchwały w sprawie podziału województw na obwody łowieckie oraz zaliczenia obwodów łowieckich do kategorii. Podmiotami uprawnionymi do opiniowania ww. projektów uchwał są – zgodnie z treścią art. 27 ust. 8 pkt 1a: właściwi dyrektorzy regionalnej dyrekcji Państwowego Gospodarstwa Leśnego Lasy Państwowe, Polski Związek Łowiecki oraz właściwa izba rolnicza. Wskazać należy, że projekt uchwały Sejmiku Województwa Zachodniopomorskiego zmieniającej uchwałę w sprawie podziału województwa zachodniopomorskiego na obwody łowieckie oraz zaliczenia obwodów łowieckich do kategorii został przesłany przez Marszałka Województwa Zachodniopomorskiego pismem z dnia 2 lutego 2024 r. do zaopiniowania do Dyrektorów Regionalnej Dyrekcji Lasów Państwowych w Szczecinie, Szczecinku i Pile, Zarządów Okręgowych Polskiego Związku Łowieckiego w Szczecinie, Koszalinie, Pile, Słupsku i Gorzowie Wielkopolskim oraz do Zachodniopomorskiej Izby Rolniczej i został przez te podmioty zaopiniowany pozytywnie.

Z uwagi na powyższe wniesiona przez Gminę Banie pismem z dnia 23 kwietnia 2024 r. uwaga do projektu uchwały Sejmiku Województwa Zachodniopomorskiego zmieniającej uchwałę w sprawie podziału województwa zachodniopomorskiego na obwody łowieckie oraz zaliczenia obwodów łowieckich do kategorii nie powinna zostać uwzględniona.

z up. MARSZAŁKA WOJEWÓDZTWA

Marcin Łapeciński
CZŁONEK ZARZĄDU