

ZAPYTANIE OFERTOWE

Tryb udzielania zamówienia Postępowanie o udzielenie zamówienia prowadzone jest w trybie zapytania ofertowego bez stosowania ustawy z dnia 29 stycznia 2004 r. Prawo zamówień publicznych (Dz. U. z 2015 roku poz. 2164 z późn. zm.) zwanej dalej ustawą, w oparciu o art. 4 pkt 8 ustawy oraz na podstawie:

1. ustawa z dnia 27 sierpnia 2009 r. o finansach publicznych (Dz. U. z 2013 r. poz. 885 ze zm.)
2. Rozporządzenia Prezesa Rady Ministrów z dnia 28 grudnia 2015 roku w sprawie średniego kursu złotego w stosunku do euro stanowiącego podstawę przeliczania wartości zamówień publicznych (Dz. U. 2015 poz. 2254)
3. Załącznika nr 2 do uchwały nr 1829/14 Zarządu Województwa Zachodniopomorskiego z dnia 23 października 2014 r. w sprawie zasad wykonywania ustawy Prawo zamówień publicznych w Urzędzie Marszałkowskim Województwa Zachodniopomorskiego.

Przedmiotem zamówienia jest przeprowadzenie renowacji oznakowania zachodniopomorskiej części Pomorskiej Drogi Świętego Jakuba na odcinku Wolin – Szczecin, polegającej na odnowieniu i odświeżeniu oznakowania oraz w przypadku stwierdzenia przerwania ciągłości przebiegu szlaku, uzupełnienie oznakowania w sposób pozwalający na połączenie przerwanych odcinków szlaku.

Opis przedmiotu zamówienia

1. Łączna długość szlaku do renowacji wynosi łącznie 97 km (etap 36a Wolin – Stepnica 36,4 km, etap 37a Stepnica – Goleniów 21,2 km, Goleniów – Szczecin 39,4 km). Szlak oznakowany jest w obu kierunkach. Szczegółowy przebieg znajduje się na stronie


<http://hiking.waymarkedtrails.org/#?map=10!53.6292!14.8357>




2. Na wykonane w 2013 r. oznakowanie tego odcinka szlaku składa się 497 znaków, w tym 318 znaków malowanych oraz 179 znaków w formie metalowych tabliczek z laminowanymi naklejkami, montowanych w infrastrukturze;

Typ oznakowania	Ilość
Znaki malowane typu A1	270 szt.
Znaki malowane typu A2	48 szt.
Tabliczki typu B1	107 szt.
Tabliczki typu B2	72 szt.
razem	497 t.

3. Podczas przeprowadzonego w 2015 r. monitoringu szlaku stwierdzono na tym odcinku, iż w wyniku wycinki drzew lub remontów dróg, istnieje konieczność ustawienia nowych znaków (tabliczki) – 45 szt. znaków, uzupełnienie naklejek na 16 tabliczkach, namalowanie nowych znaków w 15 miejscach oraz z uwagi na brak infrastruktury ustawienie dwóch słupków do zamieszczenia oznakowania. Stwierdzono przerwanie ciągłości oznakowania szlaku na rogatkach Szczecina oraz na osiedlu Słonecznym.

4. Parametry elementów oznakowania Szlaku:

Symbol graficzny	wymiar	Opis oznakowania
Oznakowanie malowane typu A		
	kwadrat o wymiarach 15 x 15 cm	Tło niebieskie, muszla żółta, biała obwódka o szerokości 1 cm wchodzi w wymiar oznakowania grot o szerokości 5 cm w kolorze białym

	<p>kwadrat o wymiarach 15x15 cm + grot 5 cm</p>	
<p>Miejsce zastosowania: drzewa oraz słupy energetyczne i telekomunikacyjne (tam gdzie są zezwolenia).</p> <p>Sposób wykonania:</p> <p>Znaki: wykonane w trzech warstwach: biały podkładowy, niebieski, żółta muszla</p> <p>Szablony: wycięte za pomocą plotera (nie dopuszcza się ręcznego wycinania szablonów)</p> <p>Farby: spray oparty na formule nitro-combination, zapewniającej wysokie pokrycie – brak przenikania koloru z niższej warstwy, krótki czas schnięcia, dokładność - brak zaciekania farby, matowe wykończenie, wysokiej jakości, bezpieczne dla zdrowia i przyjazne dla środowiska, odporność na różne warunki atmosferyczne (słońce, deszcz). Zastosowana metoda znakowania nie może mieć negatywnego wpływu na drzewa, na których będzie stosowana.</p>		
<p>Oznakowanie tabliczki typu B</p>		
	<p>kwadrat o wymiarach 15 x 15 cm</p>	<p>Tło niebieskie, muszla żółta biała obwódka o szerokości 1 cm wchodzi w wymiar oznakowania grot o szerokości 5 cm w kolorze białym w bocznej części znaku napis</p>
	<p>kwadrat o wymiarach 15 x 15 cm + grot 5 cm</p>	<p>„Pomorska Droga Świętego Jakuba” na odwrocie nadruk lub naklejka z logo Projektu, logo UE, programu Południowy Bałtyk i herb Województwa Zachodniopomorskiego</p>
<p>Miejsce zastosowania: słupy energetyczne, lampy, znaki drogowe, słupki SIM (systemu identyfikacji miejskiej, tam gdzie wydano takie zgody)</p> <p>Sposób wykonania: zapasowe tabliczki znajdują się w zasobach Zamawiającego, konieczne jest jednak zabezpieczenie nierdzewnej taśmy stalowej oraz gumowych podkładek do ich montażu, tam, gdzie będzie istniała konieczność uzupełnienia oznakowania.</p> <p>Wykonawca w ramach realizacji zadania dokona uzupełnienia naklejek na tabliczkach, na których stwierdzony zostanie ich brak. Naklejki muszą być przygotowane przez Wykonawcę renowacji oznakowania szlaku z zastosowaniem poniższych parametrów: lico tabliczki z nadrukiem oznakowania powinno być wykonane z folii odpornej na promieniowanie UV, temperaturę, odbarwienia, warunki atmosferyczne oraz występujące w normalnych warunkach oddziaływania chemiczne. Pod żadnym pozorem nie można stosować folii o odblaskowym licu.</p> <p>Sposób montażu: tabliczki montowane za pomocą nierdzewnej taśmy stalowej o szerokości nie mniejszej niż 10 mm i grubości nie mniejszej niż 0,5 mm poprzez zaciśnięcie taśmy na obwodzie w sposób pozwalający na stabilne i trwałe umieszczenie oznakowania, w niektórych przypadkach we wskazanych przez zarządcę miejscach konieczne jest dodatkowo pod obejmą umieszczenie opaski gumowej.</p> <p>Zamawiający dopuszcza zastosowanie innych materiałów o porównywalnych lub lepszych parametrach technicznych oraz co najmniej tej samej trwałości – pod warunkiem uzyskania pisemnej zgody Zamawiającego.</p>		

BRAK INFRASTRUKTURY

W niektórych miejscach ze względu na konieczność oznakowania w miejscu, gdzie nie ma żadnej infrastruktury (dwa takie miejsca stwierdzono podczas monitoringu szlaku w 2015 r.), niezbędne jest umieszczenie drewnianego słupka na którym należy zamontować oznakowanie w formie tabliczek. Montaż oznakowania w takim przypadku może być wykonany poprzez przykręcenie tabliczki na obejmie lub za pomocą nierdzewnej taśmy stalowej o szerokości nie mniejszej niż 19 mm i grubości nie mniejszej niż 1,2 mm poprzez zaciśnięcie taśmy na obwodzie w sposób pozwalający na stabilne i trwałe umieszczenie oznakowania. Słupek powinien mieć wysokość minimum 2,35 metra w pasach dróg publicznych zaś poza nimi minimum 1,80 metra. Grubość słupka powinna wynosić min. 6 cm.

Słupki drewniane muszą być zaimpregnowane aby zabezpieczyć je przed wilgocią oraz muszą być zabezpieczone chemicznie przed próbami podpalenia. Minimalna głębokość wkopania słupka – 0,7 metra. Otwór w którym umieszczono drewniany słupek, należy zabezpieczyć, tak aby utrudnić jego wywrócenie/wyjęcie itp.

KOLORY	CMYK	RGB	HEX	PANTON
żółty	C 0 M 100 Y 0 K 0	R 255 G 237 B 0	#FFED00	Process Yellow C
granatowy	C 100 M 80 Y 0 K 20	R 0 G 58 B 128	#003A80	2747 C
biały	C 0 M 0 Y 0 K 0	R 255 G 255 B 255	#FFFFFF	Covering White

5. W przypadku przerwania ciągłości szlaku i konieczności jego uzupełnienia niezbędne jest dokonanie stosownych uzgodnień (oznakowanie szlaku w roku 2013 poprzedzone było uzgodnieniami, w formie porozumienia, z właścicielami lub zarządcami dróg, gruntów i infrastruktury lub drzew wykorzystywanych do umieszczenia oznakowania) oraz tam gdzie będzie to konieczne, kasacji zbędnych punktów oznakowania.
6. Podczas prac renowacyjnych Wykonawca zrealizuje zadanie zgodnie z przyjętymi standardami oraz obowiązującymi przepisami prawa.
7. Przy wykonywaniu prac Wykonawca będzie stosować materiały i urządzenia dopuszczone do obrotu i stosowania, posiadające stosowane aprobaty, certyfikaty i atesty.
8. Zamawiający dopuszcza zastosowanie innych niż wymienione w zestawieniu materiały, jednak spełniać one muszą porównywalne lub lepsze parametry techniczne oraz muszą posiadać co najmniej ten sam okres trwałości. Zmiany te muszą uzyskać pisemną zgodę Zamawiającego.
9. Wykonawca udzieli co najmniej pięcioletniej gwarancji na zastosowane materiały i technologie.
10. Przed realizacją zadania Wykonawca zapozna się ze szczegółowymi wymogami dotyczącymi warunków oznakowania udzielonymi przez poszczególnych zarządców dróg i infrastruktury i zawartych w udzielonych przez nich pozwoleniach.
11. Zleceniodawca udostępni Wykonawcy:
 - a. warstwy wektorowe przebiegu szlaku z tabelą atrybutów oraz materiałem fotograficznym
 - b. warstwy wektorowe oznakowania szlaku z tabelą atrybutów zawierającą: ID miejsca oznakowania, miejsce lokalizacji oznakowania, wskazanie infrastruktury na której ma zostać umieszczone oznakowanie, współrzędne GPS, informacje o właścicielu/zarządcy infrastruktury oraz materiał fotograficzny
 - c. opisową dokumentację techniczną
 - d. dokumentację dotyczącą uzgodnień na przebieg i oznakowanie Szlaku
 - e. raport z przeprowadzonego w roku 2015 monitoringu

12. W uzasadnionych przypadkach Zleceniodawca dopuszcza dokonanie korekty przebiegu Szlaku, jeżeli będzie miało to pozytywny wpływ na jego wartość i bezpieczeństwo turystów. W takiej sytuacji dokonujący korekty zobowiązany jest do przeprowadzenia stosownych uzgodnień z właściwymi instytucjami (zarządcami gruntów, dróg, czy infrastruktury) w zakresie przebiegu i oznakowania Szlaku, potwierdzonych w formie pisemnej.
13. Wszelkie korekty przebiegu i oznakowania Szlaku zaproponowane przez Wykonawcę wymagają pisemnej akceptacji Zamawiającego, któremu Wykonawca dostarczy dodatkowe materiały: warstwy wektorowe przebiegu i oznakowania zmienionej części Szlaku wraz z tabelami atrybutów oraz materiał fotograficzny.
14. W kalkulacji kosztów należy uwzględnić:
 - renowację całego oznakowania malowanego,
 - umycie wszystkich tabliczek
 - sprawdzenie, czy tabliczki wskazują właściwy kierunek (czy nie zostały przekręcone) i w razie potrzeby poprawienie ich we właściwy sposób,
 - wykonanie naklejek do uzupełnienia na metalowych tabliczkach (w przypadku braku naklejki),
 - uzupełnienie oznakowania w miejscach, w których brakuje oznakowania - należy oszacować ewentualne ubytki w oznakowaniu powstałe w okresie od monitoringu,
 - taśmy stalowe i podkładki do montażu brakujących tabliczek,
 - koszty związane z ewentualną korektą przebiegu szlaku wskazanych w p. 12 i 13
 - Wszelkie koszty dodatkowe związane z realizacją przedmiotu zamówienia
15. Po wykonaniu prac Wykonawca przekaże Zamawiającemu raport z wykonania zadania wraz z dokumentacją fotograficzną.
16. **Termin realizacji zadania: 60 dni od dnia zawarcia umowy**
17. **Warunki udziału w postępowaniu.**

Wymagane doświadczenie:

O udzielenie zamówienia mogą ubiegać się wykonawcy, którzy w okresie trzech ostatnich lat przed upływem terminu składania wniosków o dopuszczenie do udziału w postępowaniu (a w przypadku, gdy okres prowadzenia działalności jest krótszy - w tym okresie), wykonali należycie, co najmniej 2 usługi polegające na oznakowaniu szlaku turystycznego.
18. **Kryteria wyboru ofert:** cena 100%
19. **Termin składania ofert:** do **28 kwietnia 2016** r. drogą e-mailową na adres: bwolowczyk@wzp.pl – skan oferty, osobiście w sekretariacie Wydziału Turystyki i Gospodarki, Szczecin, Plac Hołdu Pruskiego 8 pok. 30, drogą pocztową lub przesyłką kurierską na adres Urząd Marszałkowski Województwa Zachodniopomorskiego, Wydział Turystyki i Gospodarki, ul. Korsarzy 34, 70-540 Szczecin
- Decyduje data wpływu przesyłki do Urzędu**
20. **Uwaga:** Zamawiający zastrzega sobie prawo unieważnienia postępowania w każdym czasie bez podania przyczyny.