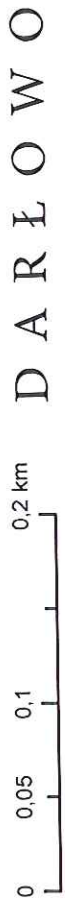


DARŁOWO

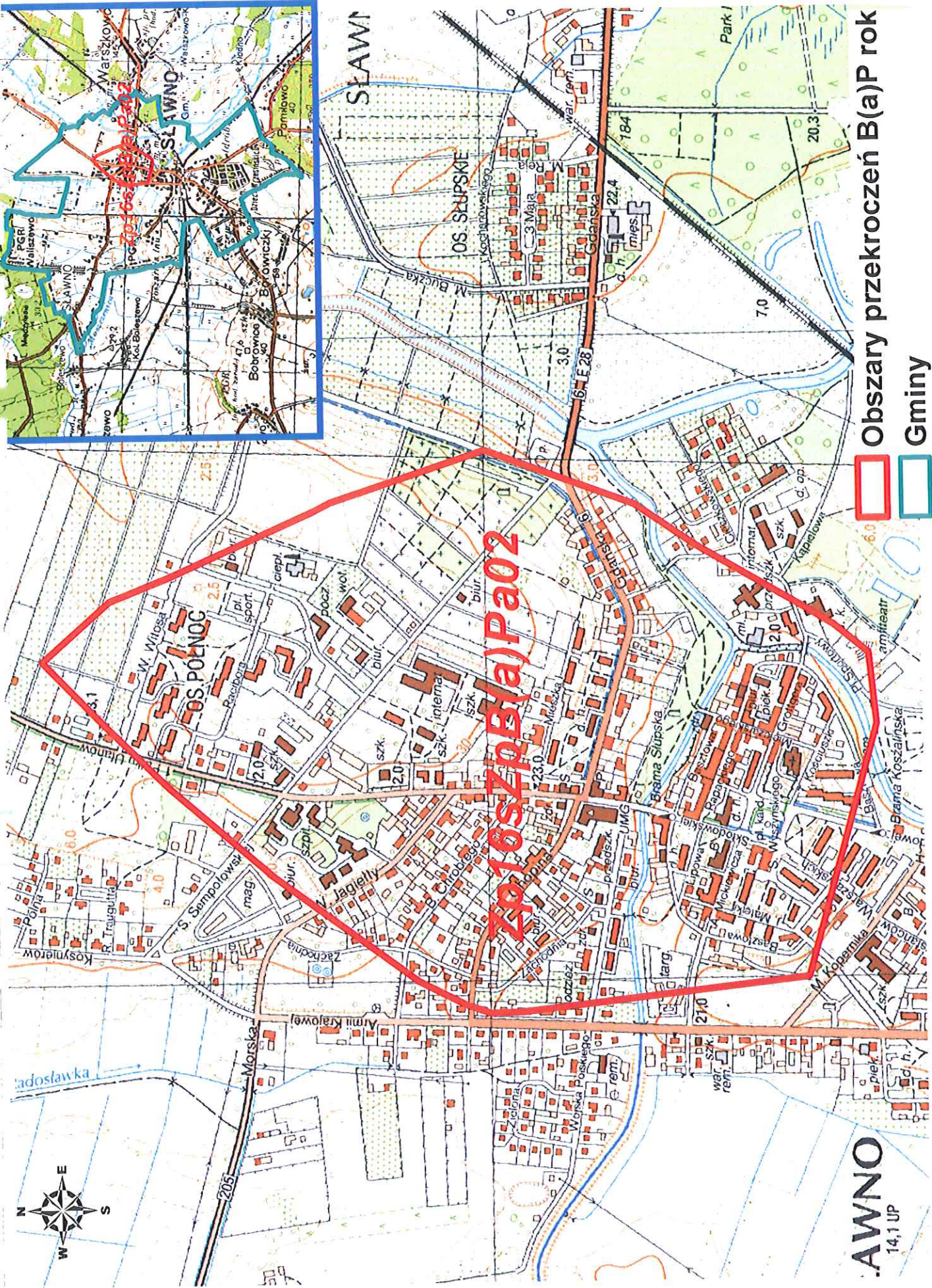
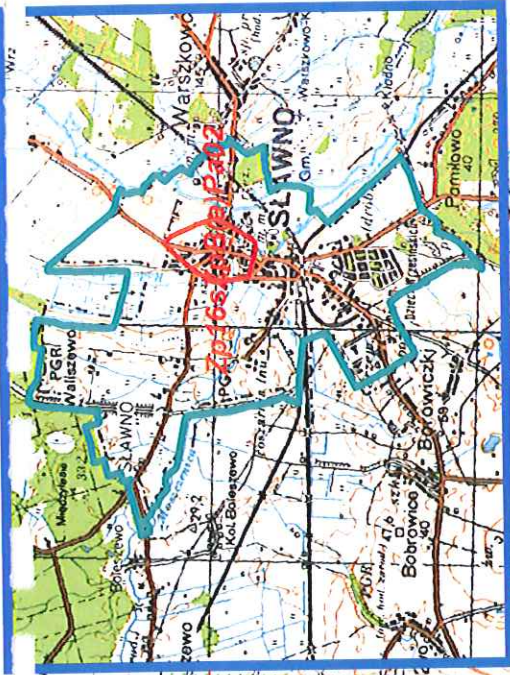
15,6 UM

Zp16S ZpB(a) Pa01

- Obszary przekroczeń B(a)P rok
- Gminy



DARŁOWO



AWNO
14,1 UP

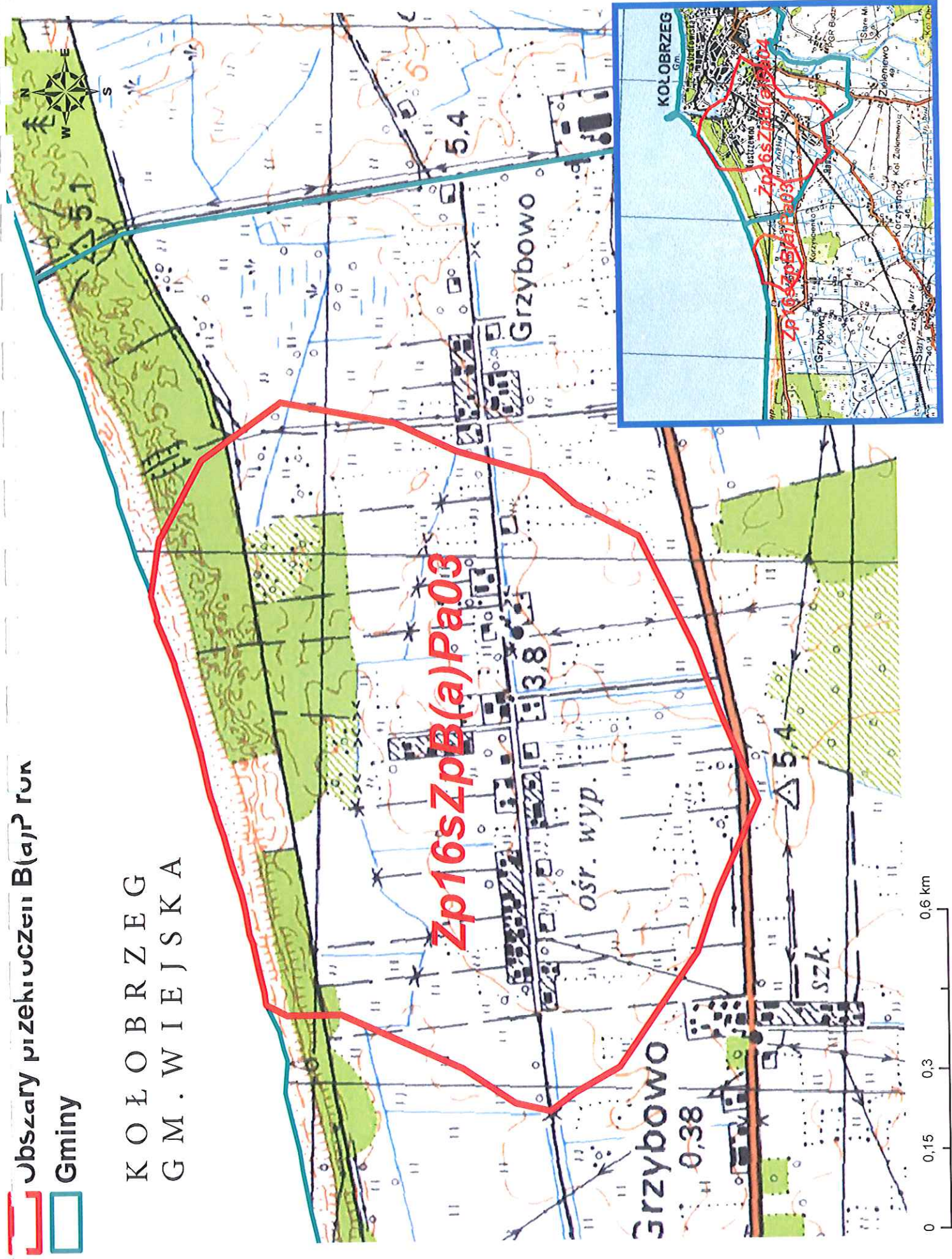
 Obszary przekroczeń B(a)P rok
 Gminy

0 0,125 0,25 0,5 km S Ł A W N O

Obszary przekroczeń B(a)P rok

Gminy

KOŁOBRZEG
GM. WIEJSKA

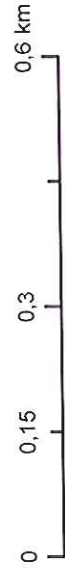


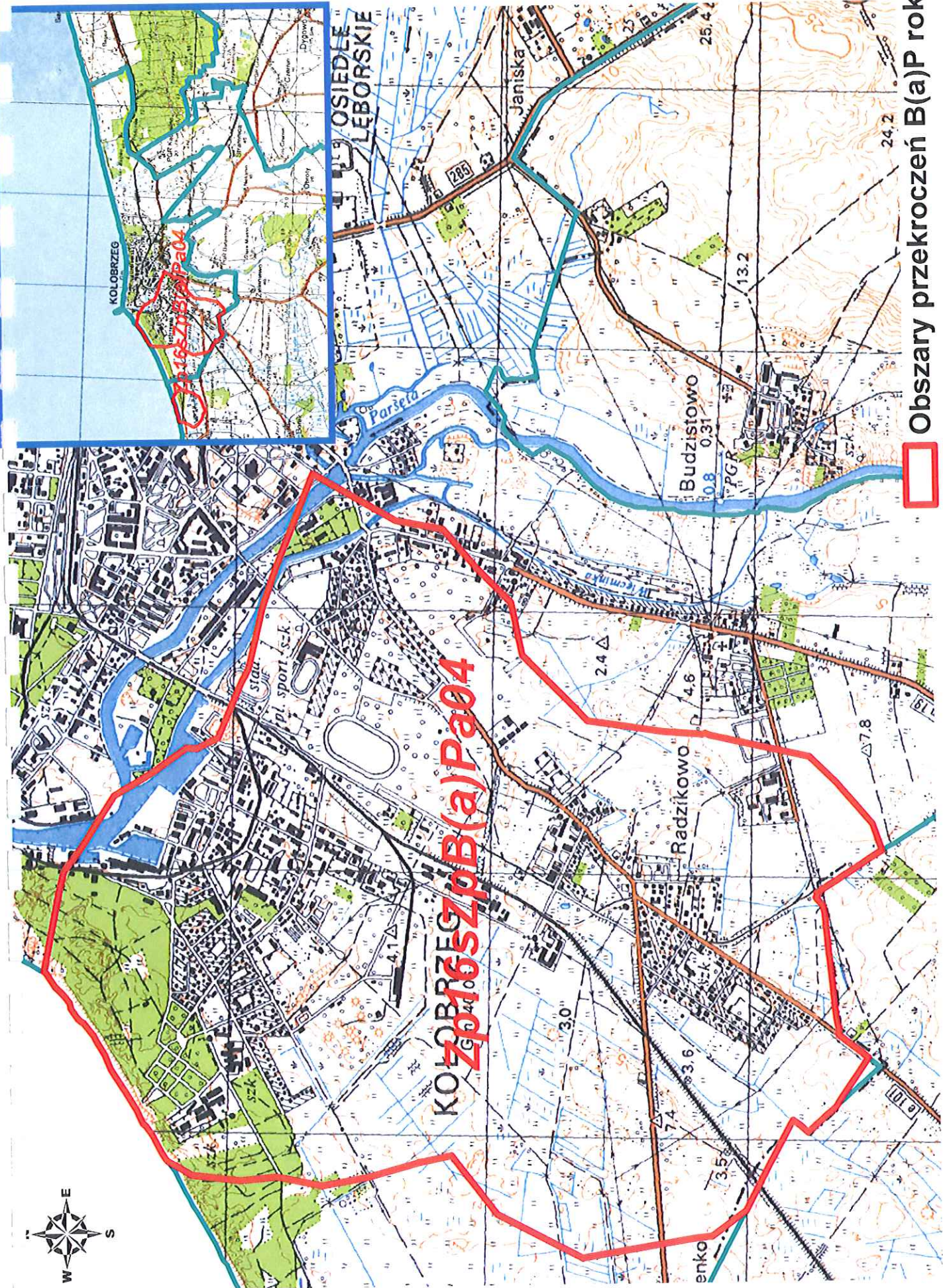
Zp16sZpB(a)Pa03

Grzybowo

Grzybowo

KOŁOBRZEG
Gm.





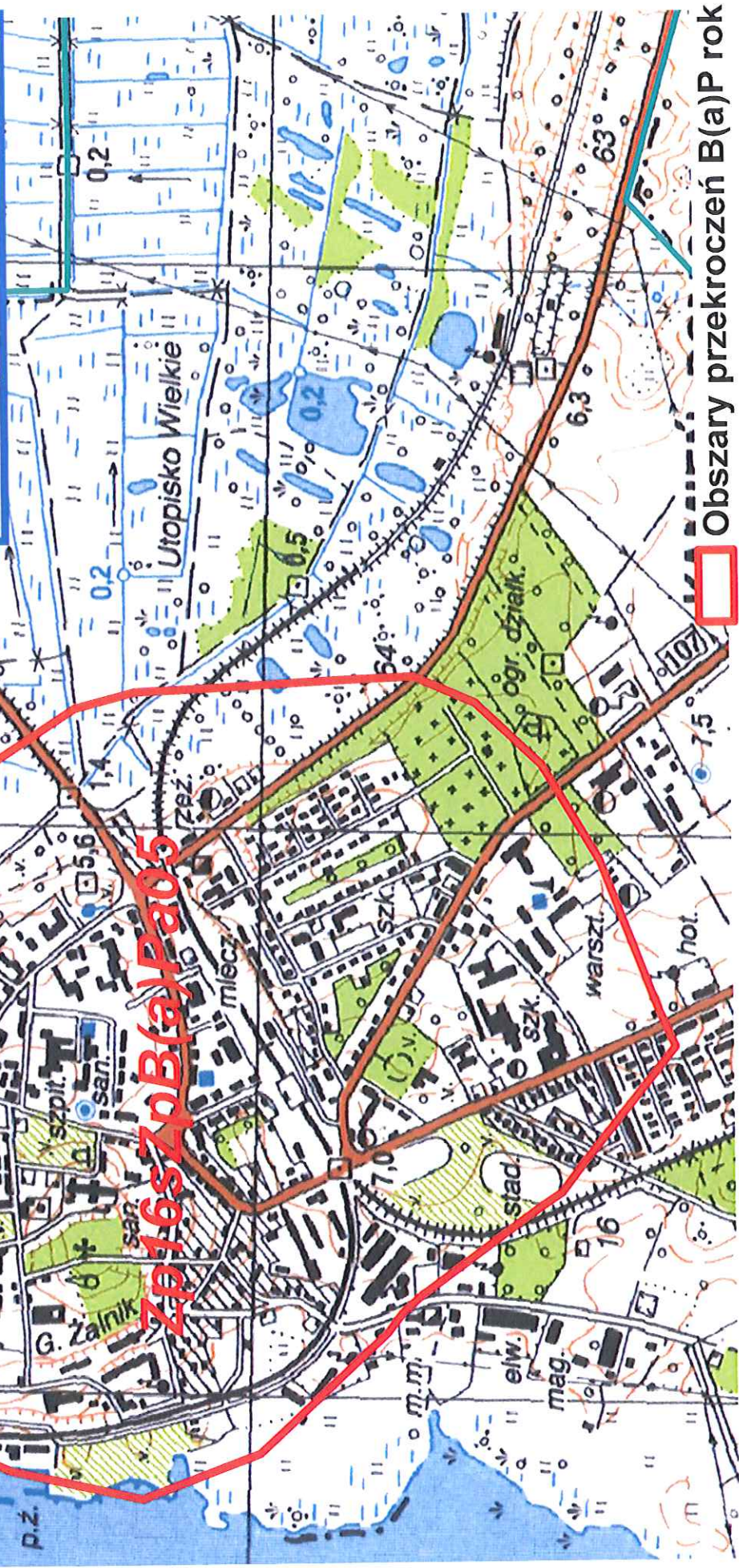
KOŁOBRZEG
ZPM6SzpB(a)Pa04

 Obszary przekroczeń B(a)P rok

 Gminy

K O Ł O B R Z E G



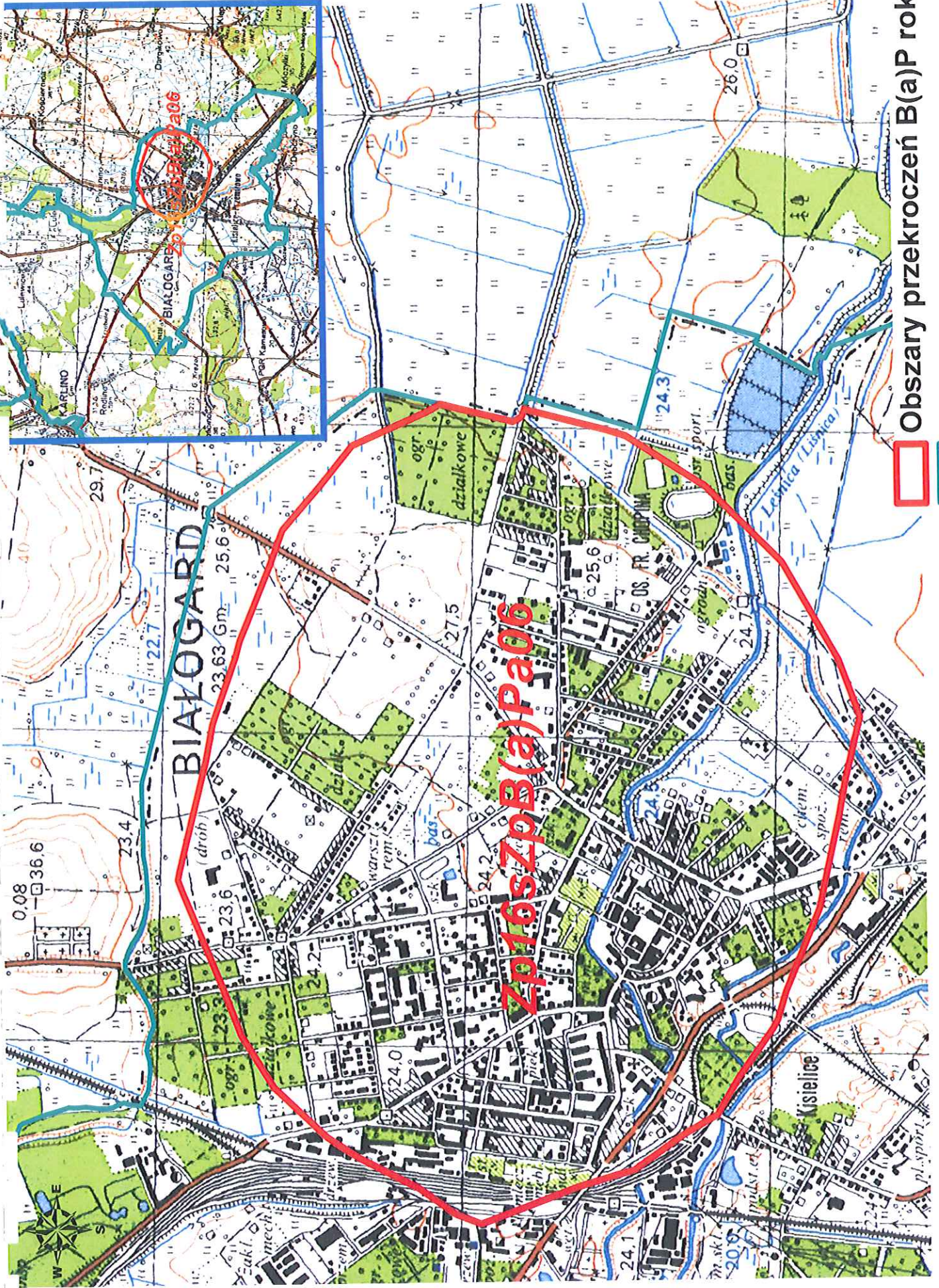


Obszary przekroczeń B(a)P rok

Gminy

0 0,125 0,25 0,5 km

KAMIEN P. MORSKI



Obszary przekroczeń B(a)P rok

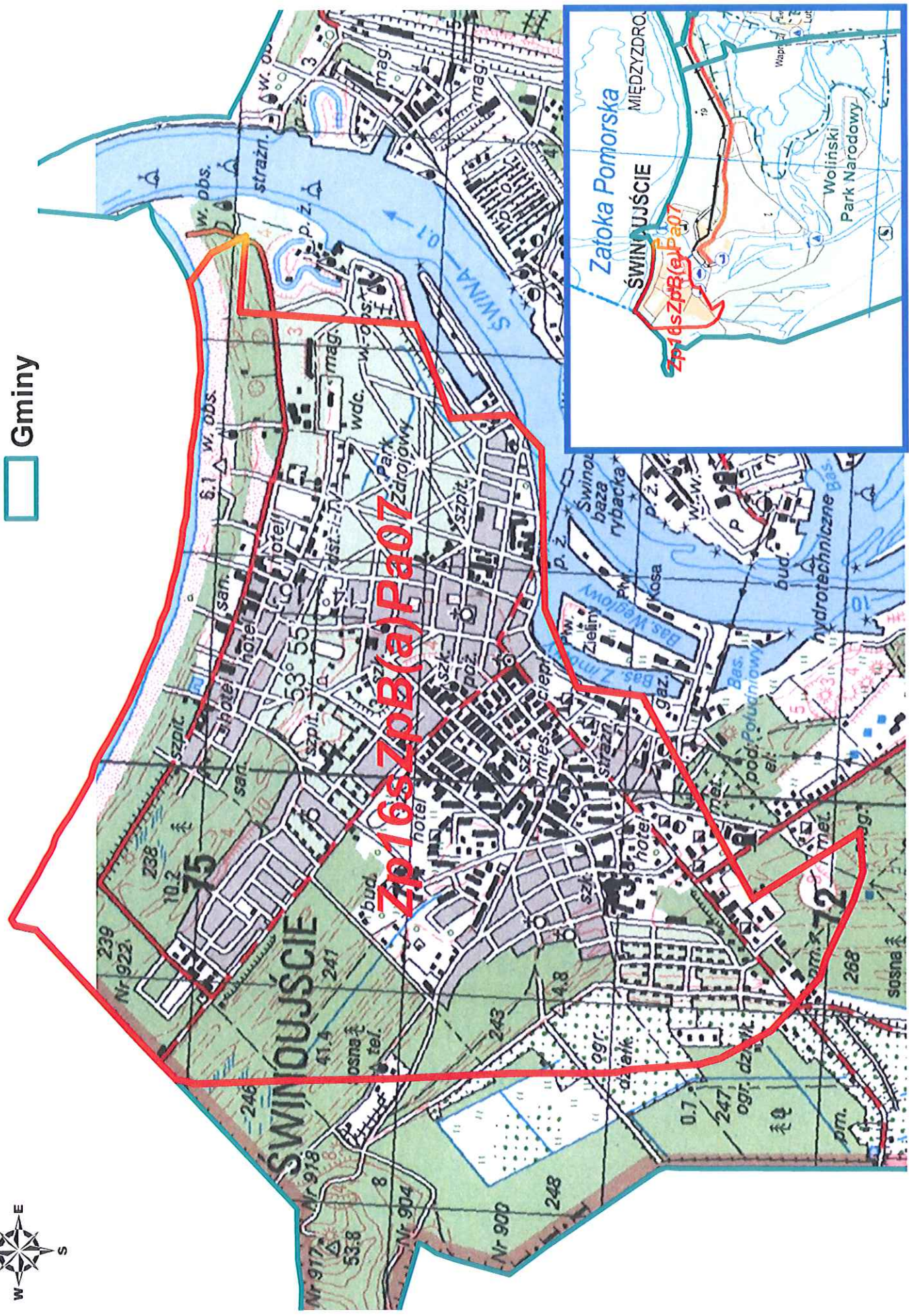
Gminy

BIAŁOGARD

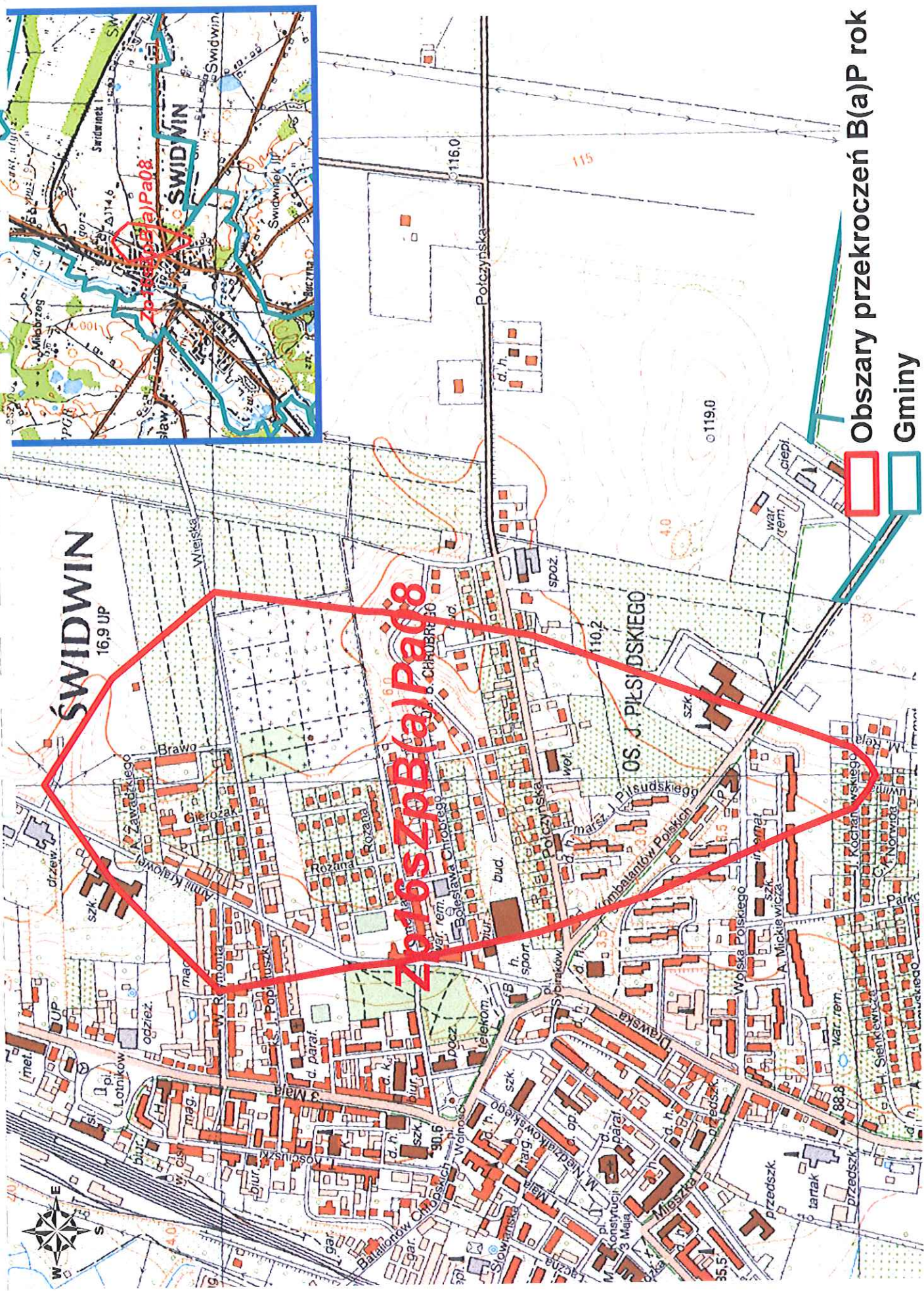
0 0.25 0.5 1 km

Obszary przekroczenia Barier

Gminy



0 0,375 0,75 1,5 km ŚWINOUJŚCIE

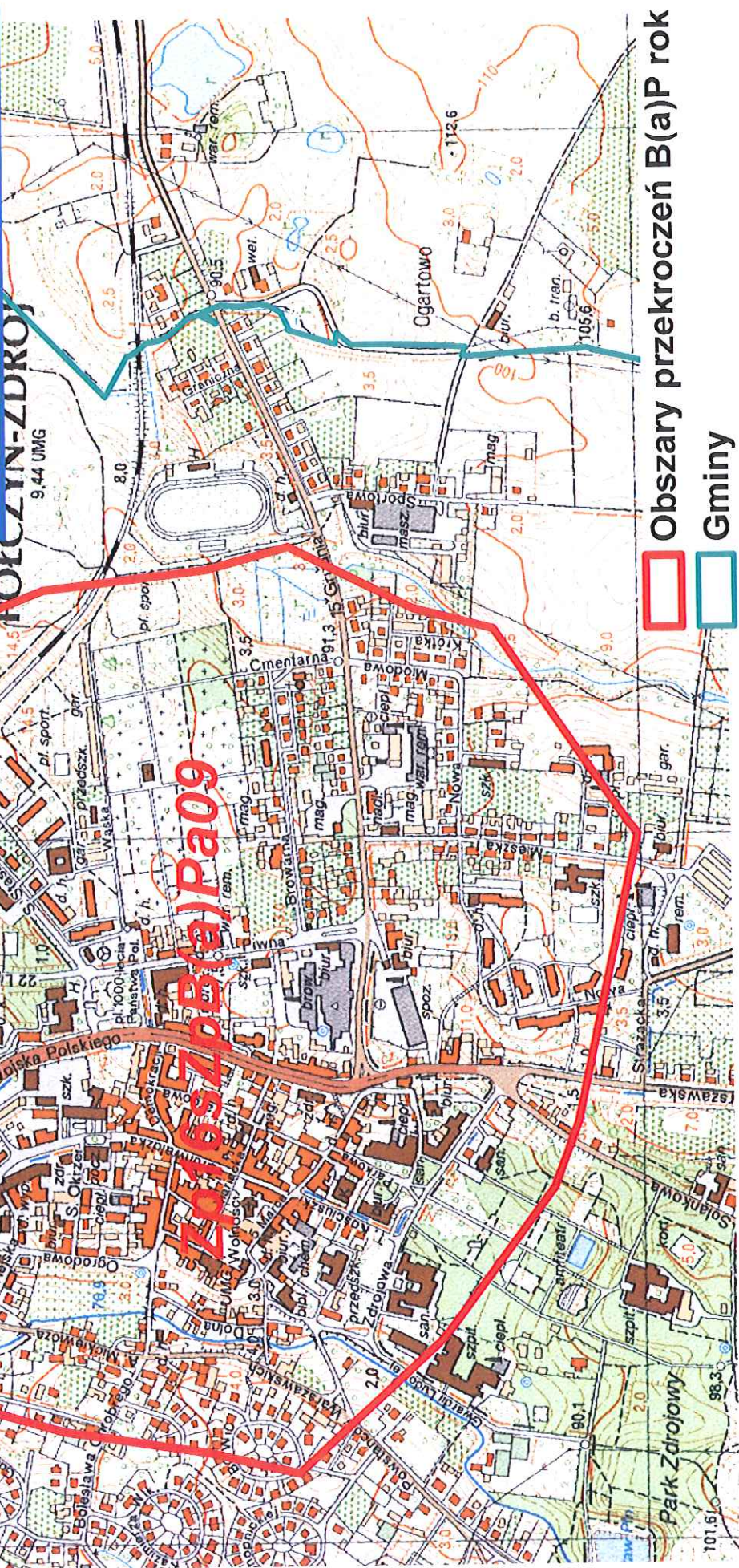
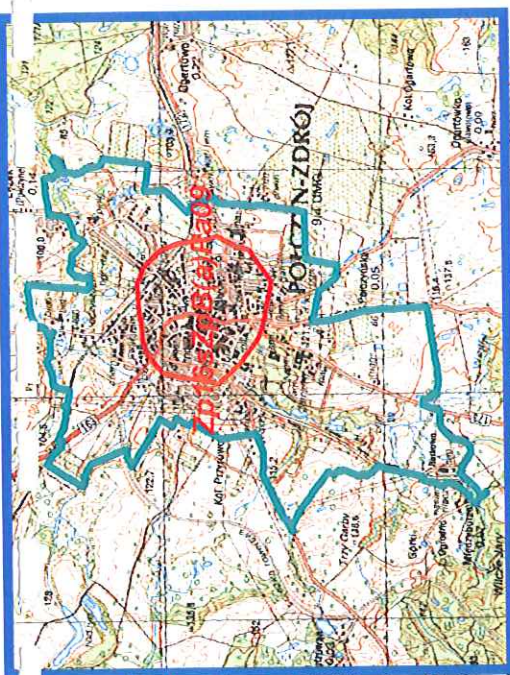


Obszary przekroczeń B(a)P rok

Gminy

0 0,125 0,25 0,5 km

Ś W I D W I N

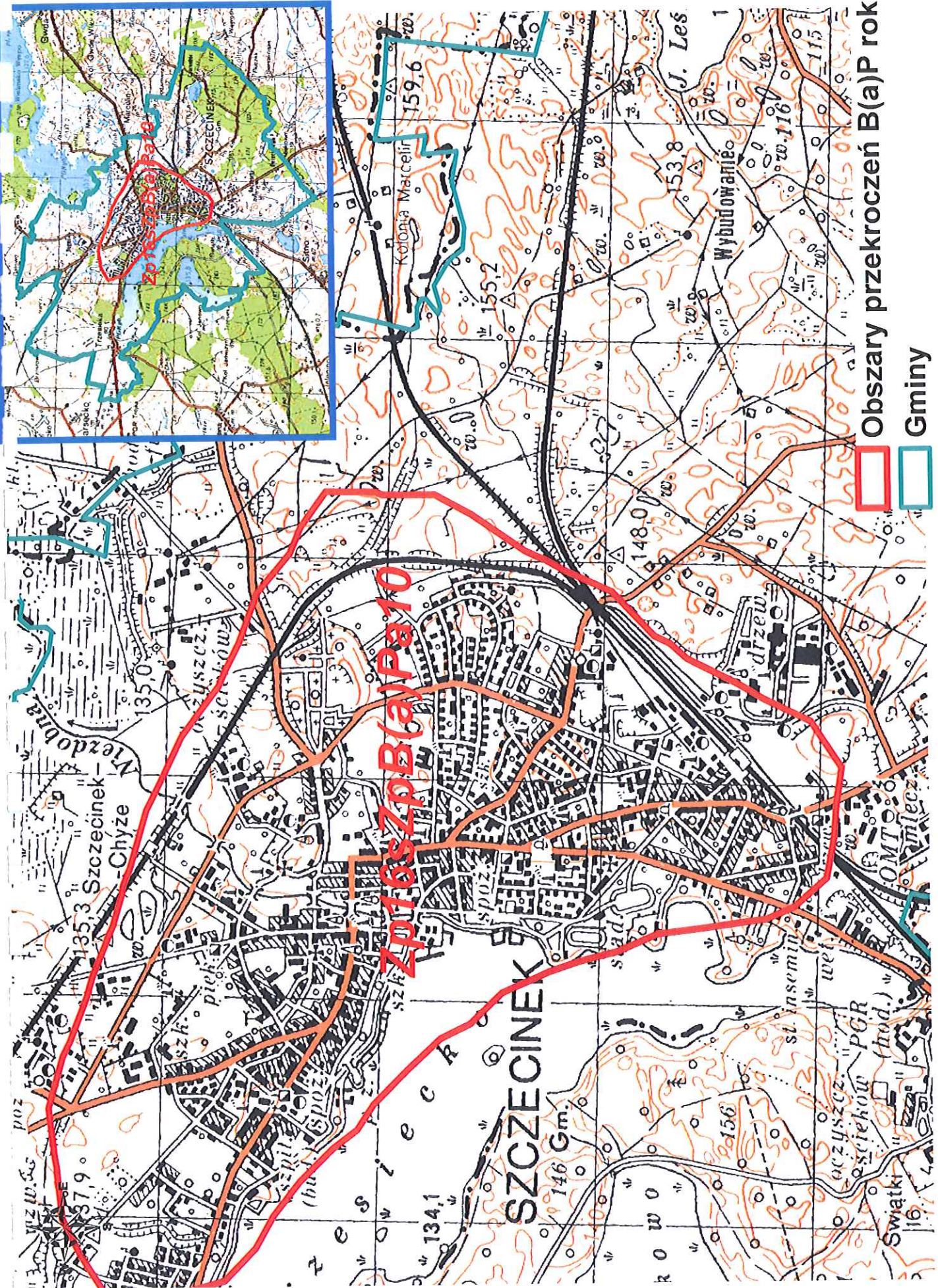
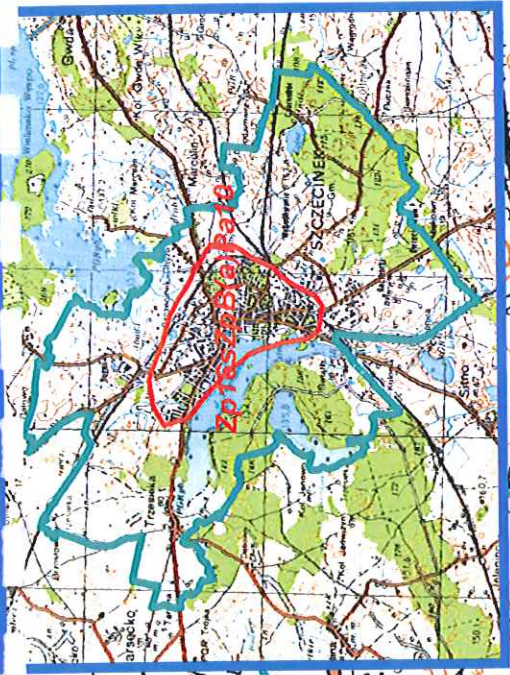


Obszary przekroczeń B(a)P rok

Gminy

0 0,125 0,25 0,5 km

POŁCZYN - ZDRÓJ



 Obszary przekroczeń B(a)P rok
 Gminy

0 0,25 0,5 1 km SZCZECINEK

