






1.  odcinek byłej drogi krajowej nr 20: Rynek i ul. Drawska (od skrzyżowania z ul. Grunwaldzką do skrzyżowania z obwodnicą w ciągu DK 20) w Węgorzynie o długości około 1,35 km,
2.  odcinek drogi wojewódzkiej nr 151: ul. Podgórna (od skrzyżowania z ul. Grunwaldzką i Strzelecką do skrzyżowania z obwodnicą w ciągu DK 20) w Węgorzynie o długości około 0,55 km,
3.  docelowy przebieg drogi wojewódzkiej nr 151 ul. Strzelecka i ul. Grunwaldzka w Węgorzynie o łącznej długości około 0,66 km po zmianie układu komunikacyjnego w obrębie Węgorzyna.